



**REGIONE ABRUZZO**  
**Direzione Parchi Territorio Energia Ambiente**

**MANUALE UTENTE: VALUTAZIONE IMPATTO AMBIENTALE  
e VALUTAZIONE DI ASSOGGETTABILITA'**

Architettura, Analisi e Sviluppo  
Banca dati e Applicativi del CONTENT MANAGEMENT  
Maria Cristina Di Sebastiano

La guida realizzata a cura di Donato Nardi  
Aprile 2008

**Introduzione**

Il Servizio Tutela e Valorizzazione del Paesaggio della Regione Abruzzo, in collaborazione con il Servizio per l'Informazione Territoriale e la Telematica, ha realizzato il nuovo Modello di registrazione e di presentazione istanze per la Valutazione Impatto Ambientale (V.I.A.) e Verifica Assoggettabilità (V.A.) in cui verranno gestiti i dati relativi agli interventi realizzati nella Regione Abruzzo.

Il nuovo **servizio** è raggiungibile all'indirizzo  
<http://www.regione.abruzzo.it/xAmbiente/index.asp?modello=menuTutTerr&servizio=xList&stileDiv=mono&template=default&msv=tutTerr>

La pubblicazione dei **procedimenti**, a carico delle Servizio Tutela e Valorizzazione del Paesaggio, avverrà attraverso procedure guidate all'interno del **Servizio Pubblicazione** raggiungibile dallo stesso sito.

Per la gestione dei dati è stato creato un nuovo applicativo di gestione e il presente Manuale Utente rappresenta una guida di riferimento per l'inserimento dei dati.

Fig. 1 – Sito Sportello Regionale Ambiente

The screenshot displays the website interface for the 'Sportello Regionale Ambiente'. On the left, there is a vertical navigation menu with the following items: 'Pianificazione territoriale', 'Norme Regionali - Urbanistica ed Edilizia', 'Quesiti e Circolari', 'Newsletter', 'Newsletter ORR', 'Valutazione Impatto Ambientale (V.I.A.) Verifica Assoggettabilità (V.A.)', and 'Modello di registrazione e di presentazione istanze'. The main content area is divided into several sections: '4/ 2008' with a list of 'Avvisi di Deposito', 'Pratiche Depositate VIA', 'Pratiche Depositate VA', and 'Pratiche V.I.A. Esaminate 2008'; 'Consultazione delle Pratiche Depositate ed Esaminate' with a list of 'Pratiche Depositate (ante D.lgs. 4/2008)', 'Pratiche Esaminate 2008 (ante D.lgs. 4/2008)', 'Pratiche Esaminate 2007', 'Pratiche Esaminate 2006', 'Pratiche Esaminate 2005', 'Pratiche Esaminate 2004', and 'Pratiche Esaminate 2003'; and 'Normativa Comunitaria' with links to 'Dir. n. 1985/1985/CEE del 27-06-1985' and 'Dir. n. 1997/11/CE del 03-03-1997'. A red arrow points to the 'Dir. n. 1985/1985/CEE del 27-06-1985' link.

## 1. REGISTRAZIONE

L'accesso alla sezione di pubblicazione è consentito solo ai possessori di Username e Password.

Per ottenere l'accesso bisogna Registrarsi, compilando l'apposito modulo con indicazione di: Denominazione azienda (**La Denominazione azienda sarà utilizzata come USERNAME**);

### MODULO RICHIESTA REGISTRAZIONE PER PUBBLICAZIONE ISTRUTTORIA

#### INFORMAZIONI GENERALI

Denominazione azienda  
Codice fiscale o partita IVA  
N° iscrizione alla C.C.I.A.A.  
E-mail (tutte le comunicazioni verranno inviate a questo indirizzo di posta elettronica)  
Sito web  
Password

#### SEDE LEGALE

Indirizzo  
Comune  
Provincia (sigla)  
C a.p  
Telefono

#### LEGALE RAPPRESENTANTE

Nome  
Cognome  
Luogo di nascita  
Data di nascita (gg-mm-aaaa)

Comune di residenza  
Indirizzo  
Provincia (sigla)  
Telefono  
Fax  
E-mail

Se i dati compilati sono esatti cliccare sul pulsante “salva”

Form fields and labels:

- DATA DI NASCITA (gg-mm-aaaa)
- COMUNE DI RESIDENZA
- INDIRIZZO
- PROVINCIA (sigla)
- TELEFONO
- FAX
- E-MAIL

**tutte le comunicazioni verranno inviate a questo indirizzo di posta elettronica**

**SALVA**

Copyright© 2008 - Regione Abruzzo

**Fig. 2 – Modulo di registrazione**

Una volta inoltrati i dati di registrazione, lo Sportello Regionale Ambientale accrediterà l'utente inviando una e-mail di approvazione della richiesta di registrazione confermando

USERNAME (nome dell'Ente digitato nella registrazione)  
PASSWORD (scelta dall'utente)

## **2. ACCESSO ALL'APPLICATIVO**

Dal Servizio Pubblicazione, una volta accreditati, si clicca su **[Accedi al servizio di presentazione e pubblicazione istanza](#)**

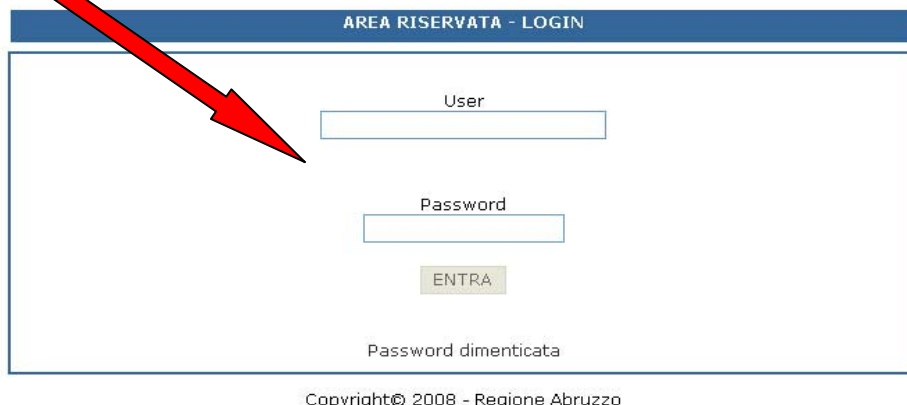


Fig. 3- Accesso area riservata

### 3. PUBBLICAZIONE V.I.A. e V.A.

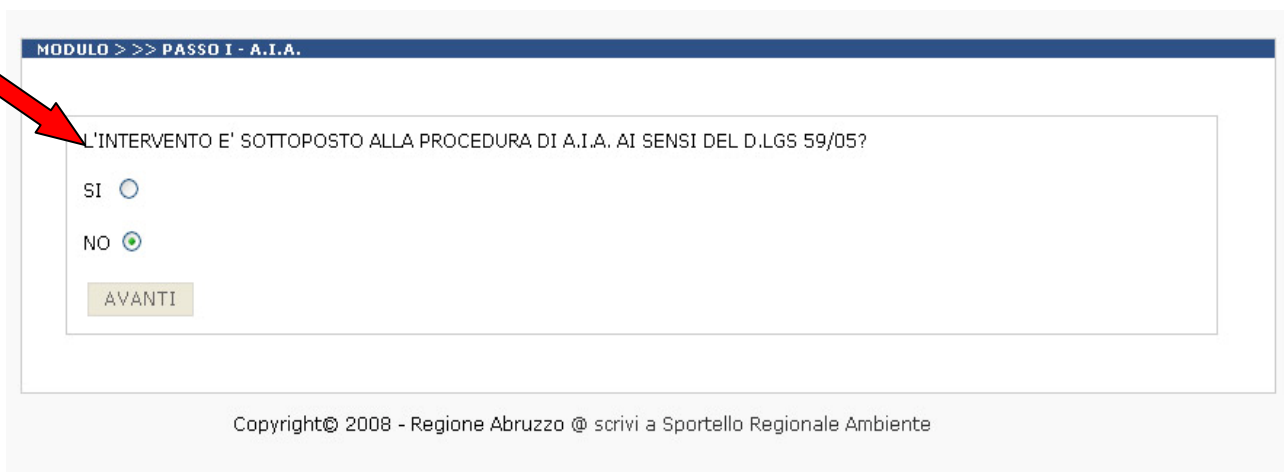
Ogni Ditta o Società in possesso di USERNAME e PASSWORD accede al programma di pubblicazione, viene visualizzata una pagina composta da più box ognuno dei quali è delimitato da un titolo e da un riquadro il cui sfondo è bianco.

L'inserimento dei dati va fatto in modo progressivo.

Ogni box alla fine ha un pulsante "avanti" il quale deve essere cliccato per confermare i dati inseriti. Una volta riempiti tutti i box, alla fine della pagina ci sarà il box "Salva" nel quale vi sono due pulsanti:

- il primo "salva" il cui click comporta il salvataggio dei dati nella banca dati regionale;
- il secondo pulsante "indietro" permette di modificare i dati digitati allorché ci si accorga di un errore e procedere con il pulsante "salva". Solo cliccando questo pulsante si avrà la certezza che i dati sono stati memorizzati nella banca dati regionale.

si procede dal 1° modulo.....



MODULO >>> PASSO II - V.I.A./V.A.

NON E' SOTTOPOSTO ALLA PROCEDURA DI A.I.A. AI SENSI DEL D.LGS 59/05

L'INTERVENTO E' SOTTOPOSTO A

VALUTAZIONE IMPATTO AMBIENTALE

VERIFICA ASSOGGETTABILITA'

AVANTI INDIETRO

Copyright© 2008 - Regione Abruzzo @ scrivi a Sportello Regionale Ambiente

Qualora l'intervento ricada nell'Allegato IV (V.A.) e contestualmente in area naturale protetta e quindi è sottoposto comunque a V.I.A., l'utente deve seguire il percorso di scelta V.A. . Sarà lo stesso programma a guidarlo verso la procedura di V.I.A.

Se l'intervento di Valutazione di Assoggettabilità viene rinviato dal Comitato CCR-VIA ad una successiva istanza di Valutazione Impatto Ambientale -  
Si clicca su **Valutazione Impatto Ambientale** .

NON E' SOTTOPOSTO ALLA PROCEDURA DI A.I.A. AI SENSI DEL D.LGS 59/05


L'INTERVENTO E' SOTTOPOSTO A

VALUTAZIONE IMPATTO AMBIENTALE

VERIFICA ASSOGGETTABILITA'

AVANTI INDIETRO

Copyright© 2008 - Regione Abruzzo @ scrivi a Sportello Regionale Ambiente



Si salta **CATEGORIA DI V.I.A.**, si va su Numero Giudizio e Data del giudizio, poi si sceglie la categoria opera ove rientra l'intervento.

NON E' SOTTOPOSTO ALLA PROCEDURA DI A.I.A. AI SENSI DEL D.LGS 59/05

CATEGORIA DI V.I.A.

(questa parte di modulo è da compilare solo nel caso in cui l'intervento è stato rinviato a giudizio)  
SE L'INTERVENTO E' STATO RINVIATO DA V.A. A V.I.A DAL COMITATO INDICARE:

NUMERO DEL GIUDIZIO

DATA DEL GIUDIZIO (gg-mm-aaaa)

CATEGORIA OPERA

**AVANTI** **INDIETRO**

Copyright© 2008 - Regione Abruzzo - scrivì a Sportello Regionale Ambiente

Poi..... gli altri moduli

La data e il numero di pubblicazione sul B.U.R.A.per la V.A. o la data di pubblicazione sul quotidiano per la V.I.A., vengono successivamente scritti sul modello Stampa Avviso Pubblico anche perché i due box di riferimento non sono attivi. L'Avviso deve essere salvato in formato pdf su un CD da consegnare presso i nostri uffici.

VERSAMENTO ONERI ESTREMI RIFERIMENTI C.C.B NUMERO C.C.

DATA VERSAMENTO (gg-mm-aaaa)

IMPORTO

PUBBLICAZIONE SU QUOTIDIANI A DIFFUSIONE REGIONALE

DATA DI PUBBLICAZIONE

QUOTIDIANO

**SALVA** **INDIETRO**

Per la V.I.A. l'importo va calcolato in base alla Deliberazione della Giunta Regionale n. 560 del 20/06/2005 :

DELIBERAZIONE 20.06.2005, N. 560:

**D.P.R. 12.4.1996 . Disposizioni concernenti il pagamento del contributo per l'istruttoria delle opere assoggettate a procedura di VIA regionale, di cui alla L.R. n. 11/99.**

**0,5 per mille**, desunto da un preventivo di spesa delle opere e delle forniture, allegato al progetto e debitamente firmato dal progettista e dal soggetto proponente; di stabilire: che il pagamento dei suddetti costi, dovrà essere effettuato con le seguenti modalità:

- **Versamento sul c/c bancario n. 000000040300 presso CARISPAQ ABI 06040, CAB 03600, IBAN IT7800604003600000000040300 alla Regione Abruzzo, con la seguente causale .Attività istruttoria per la valutazione di Impatto Ambientale Regionale.**

.....FINO

OGGETTO
<input type="text"/>
LOCALIZZAZIONE
<input type="text"/>
DESCRIZIONE
<input type="text"/>

**PUBBLICAZIONE SU BURA E ALBO PRETORIO COMUNE**

DATA
<input type="text"/>
NUMERO
<input type="text"/>
<input type="button" value="SALVA"/> <input type="button" value="INDIETRO"/>

.....**poi si allegano tutti i files in formato pdf :**

**per la V.I.A. LA Sintesi non Tecnica**

**per la V.A. Sintesi Preliminare Ambientale e il Progetto Preliminare**

## Modulo e Documentazione da presentare per la V.A.



**DOCUMENTI ALLEGATI**

PROGETTO PRELIMINARE (max 1MB)

**DOCUMENTAZIONE DA PRESENTARE IN DUPLICE COPIA PER V.A.**

- PROGETTO PRELIMINARE
- STUDIO PRELIMINARE IMPATTO AMBIENTALE
- COPIA DEL DEPOSITO PRESSO COMUNI INTERESSATI
- CD DI TUTTI GLI ELABORATI IN FORMATO PDF

**INFORMAZIONI V.I.**

L'INTERVENTO NON E' SOTTOPOSTO A VALUTAZIONE D'INCIDENZA AMBIENTALE

**VINCOLO PAESAGGISTICO**

NON E' UN'AREA SOTTOPOSTA A VINCOLO PAESAGGISTICO AI SENSI DEL D.LGS. 42/04

## Modulo e Documentazione da presentare per la V.I.A.

**DOCUMENTAZIONE DA PRESENTARE PER V.I.A.**

PROGETTO DEFINITIVO COMPOSTO DAGLI ELABORATI DI CUI AL ART. 25 DEL D.P.R. 554/1999:

- RELAZIONE DESCRITTIVA
- RELAZIONE GEOLOGICA, TECNICA O SPECIALISTICA
- RILIEVI PLANOALTIMETRICI E STUDIO DI INSERIMENTO URBANISTICO
- ELABORATI GRAFICI
- STUDIO DI IMPATTO AMBIENTALE

LO STUDIO DI IMPATTO AMBIENTALE DEVE ESSERE PREDISPOSTO SECONDO LE INDICAZIONI DI CUI ALL'ALLEGATO VII DEL D.LGS. 04/2008 RIPORTATE NELLE LINEE GUIDA CONSULTABILI NEL SITO INTERNET ALL'INTERNO DELLA SEZIONE DEDICATA ALLO S.R.A.

COPIA DEL QUOTIDIANO A TIRATURA REGIONALE OVE E' PUBBLICATO L'AVVISO DI CUI ALL'ART. 24 COMMI 1 E 2 DEL D.LGS. 04/08

ELENCO DELLE AUTORIZZAZIONI, INTESI, CONCESSIONI, LICENZE, PARERI, NULLA OSTA E ASSENSI COMUNQUE DENOMINATI, GIA' ACQUISITI AI FINI DELLA REALIZZAZIONE E DELL'ESERCIZIO DELL'OPERA O INTERVENTO

UNA COPIA IN FORMATO ELETTRONICO (PDF) DEGLI ELABORATI, CONFORMI AGLI ORIGINALI PRESENTATI

COPIA DELL'AVVENUTO DEPOSITO PRESSO GLI UFFICI DELLE AUTORITA' COMPETENTE, DELLE REGIONI, DELLE PROVINCE E DEI COMUNI IN CUI IL TERRITORIO SIA ANCHE SOLO PARZIALMENTE INTERESSATO DAL PROGETTO O DAGLI IMPATTI DELLA SUA ATTUAZIONE

## Stampa Moduli

**\*\*\*\*\* Alla fine si stampano [il Modulo Presentazione Istanza, la Richiesta Attivazione Procedimento, e l'Avviso Pubblico](#) da consegnare al Servizio Tutela e Valorizzazione del Paesaggio della Regione Abruzzo.**



**N.B. per la V.I.A è necessaria la contestualità alla presentazione degli elaborati (art. 25 D. lgs n. 4/08) e il Modulo di presentazione Istanza**

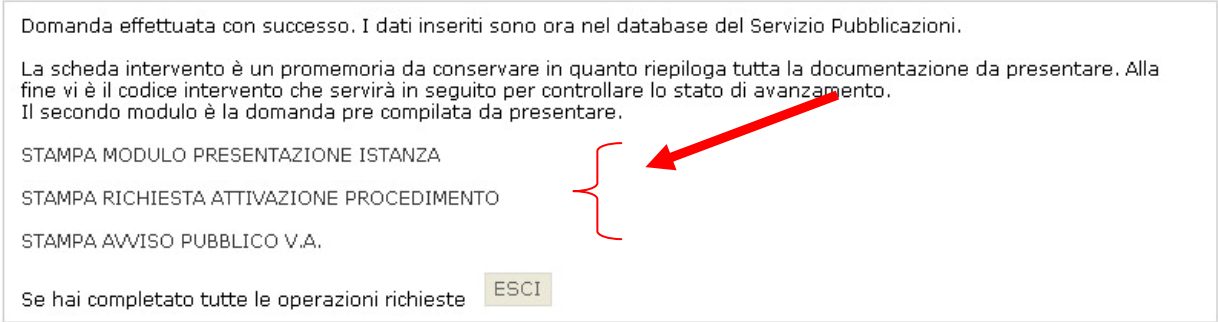
**STAMPA MODULI**

Domanda effettuata con successo. I dati inseriti sono ora nel database del Servizio Pubblicazioni.

La scheda intervento è un promemoria da conservare in quanto riepiloga tutta la documentazione da presentare. Alla fine vi è il codice intervento che servirà in seguito per controllare lo stato di avanzamento. Il secondo modulo è la domanda pre compilata da presentare.

STAMPA MODULO PRESENTAZIONE ISTANZA  
STAMPA RICHIESTA ATTIVAZIONE PROCEDIMENTO  
STAMPA AWISO PUBBLICO V.A.

Se hai completato tutte le operazioni richieste



Copyright© 2008 - Regione Abruzzo @ scrivi a Sportello Regionale Ambiente

**N.B.** si ricorda che il Decreto Legislativo n. 4 /2008 indica la documentazione da presentare agli Uffici Regionali sia per la Valutazione di Assoggettabilità che per la Valutazione Impatto Ambientale.

**Verifica di Assoggettabilità.**

Il proponente trasmette all'autorità competente il progetto preliminare, lo studio preliminare. Dell'avvenuta trasmissione è dato sintetico avviso, a cura del proponente, nel Bollettino Ufficiale della regione per i progetti di rispettiva competenza, nonché all'albo pretorio dei comuni interessati. **Nell'avviso sono indicati il proponente, l'oggetto e la localizzazione prevista per il progetto, il luogo ove possono essere consultati gli atti nella loro interezza ed i tempi entro i quali è possibile presentare osservazioni.** In ogni caso copia integrale degli atti è depositata presso i comuni ove il progetto è localizzato.

**Verifica Impatto Ambientale**

L'istanza è presentata dal proponente l'opera o l'intervento all'autorità competente. **(Contestualmente alla presentazione, del progetto deve essere data notizia a mezzo stampa e su sito web dell'autorità competente).**

Ad essa sono allegati il progetto definitivo, lo studio di impatto ambientale, la sintesi non tecnica e copia dell'avviso a mezzo stampa.

Alla domanda è altresì allegato l'elenco delle autorizzazioni, intese, concessioni, licenze, pareri, nulla osta e assensi comunque denominati, già acquisiti o da acquisire ai fini della realizzazione e dell'esercizio dell'opera o intervento, nonché di una copia in formato elettronico, su idoneo supporto, degli elaborati, conforme agli originali presentati.

La documentazione è depositata in un congruo numero di copie, a seconda dei casi, presso gli uffici dell'autorità competente, delle regioni, delle province e dei comuni il cui territorio sia anche solo parzialmente interessato dal progetto o dagli impatti della sua attuazione.

Nel caso di progetti per i quali la competenza allo svolgimento della valutazione ambientale spetta alle regioni, si provvederà con la pubblicazione su un quotidiano a diffusione regionale o provinciale.

La pubblicazione deve contenere, oltre una breve descrizione del progetto e dei suoi possibili principali impatti ambientali, l'indicazione delle sedi ove possono essere consultati gli atti nella loro interezza ed i termini entro i quali è possibile presentare osservazioni.

#### 4. PUBBLICAZIONE POST PRESENTAZIONE

Il servizio è raggiungibile all'indirizzo

<http://www.regione.abruzzo.it/xAmbiente/index.asp?modello=menuTutTerr&servizio=xList&stileDiv=mono&template=default&msv=tutTerr>



The screenshot shows a website interface with a left sidebar and a main content area. The sidebar contains several menu items: 'Pianificazione territoriale', 'Norme Regionali - Urbanistica ed Edilizia', 'Quesiti e Circolari', 'Newsletter', 'Iscriviti alla Newsletter dell'Assessore', 'Newsletter ORR', 'Iscriviti alla Newsletter dell'ORR - Osservatorio Regionale Rifiuti', 'Servizio web per essere informati sugli eventi, corsi di formazione, attività, etc., in tema del ciclo integrato della gestione rifiuti.', 'Valutazione Impatto Ambientale (V.I.A.) Verifica Assoggettabilità (V.A.)', and 'Modello di registrazione e di presentazione istanze'. The main content area has a top section with a list of items: 'Avvisi di Deposito', 'Pratiche Depositate VIA', 'Pratiche Depositate VA', 'Pratiche V.I.A. Esaminate 2008', and 'Pratiche V.A. Esaminate 2008'. Below this is a section titled 'Consultazione delle Pratiche Depositate ed Esaminate' with a list of years: 'Pratiche Depositate (ante D.lgs. 4/2008)', 'Pratiche Esaminate 2008 (ante D.lgs. 4/2008)', 'Pratiche Esaminate 2007', 'Pratiche Esaminate 2006', 'Pratiche Esaminate 2005', 'Pratiche Esaminate 2004', and 'Pratiche Esaminate 2003'. At the bottom is a section titled 'Normativa Comunitaria' with two entries: 'Dir. n. 1985/337/CEE del 27-06-1985' and 'Dir. n. 1997/11/CE del 03-03-1997'. A large red arrow points from the top right towards the 'Consultazione delle Pratiche Depositate ed Esaminate' section.

In questa pagina di **Consultazione delle Pratiche Depositate ed Esaminate** si può seguire l'iter della pratica che ha una prima fase di pubblicazione, una intermedia di eventuale rinvio e una finale di approvazione o diniego come prescritto dal D.lgs 4/2008 .