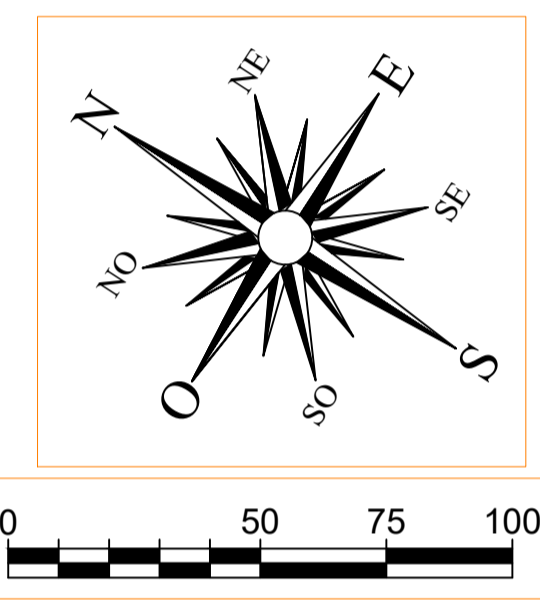



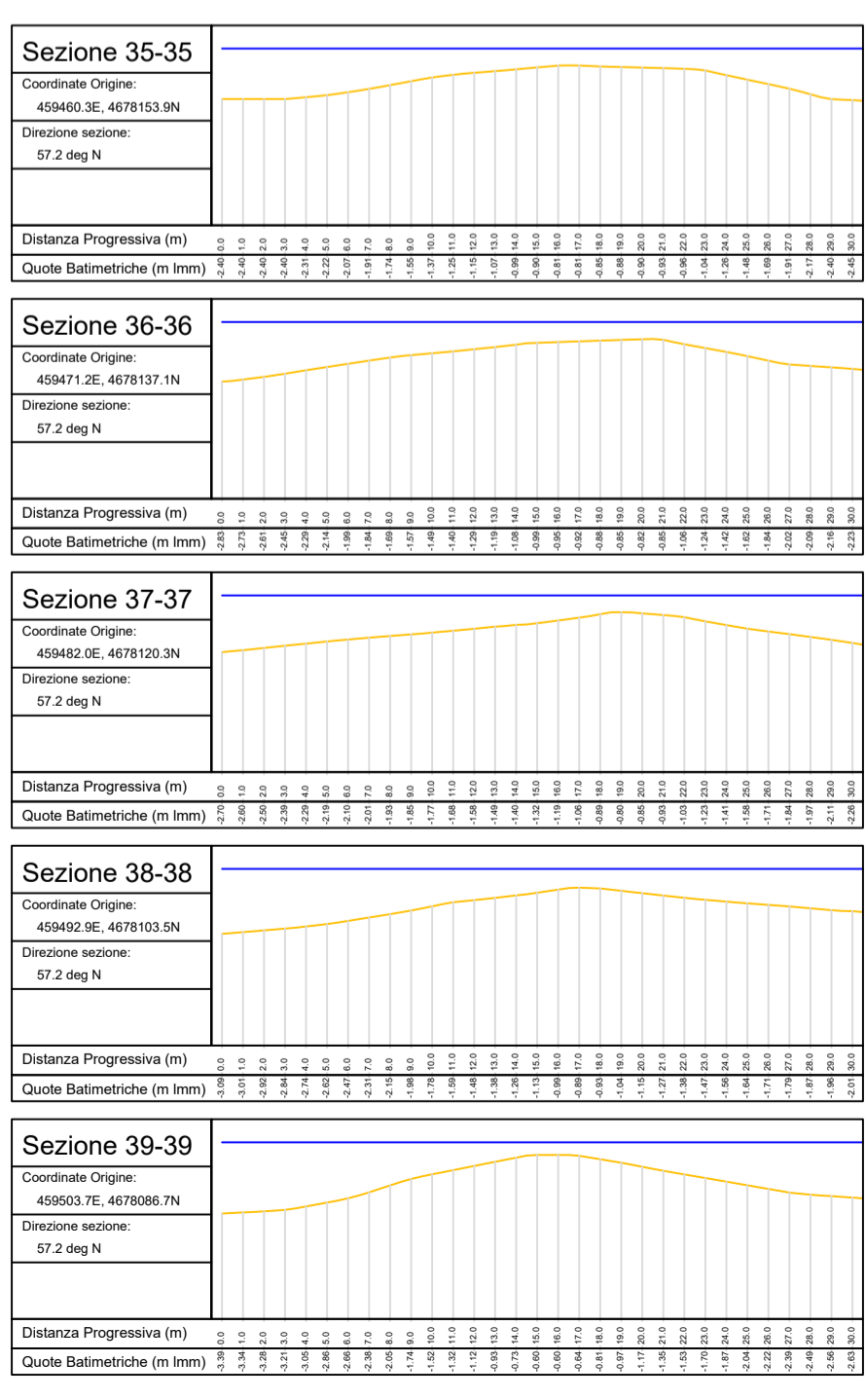
SEZIONI - Scala 1:350



Rilievo batimetrico e aerofotogrammetrico del 13 Ottobre 2024

AREA DI INTERVENTO

LEGENDA SEZIONI
 — BATIMETRIA ATTUALE
 — LIVELLO MEDIO MARINO





REGIONE ABRUZZO
CITTA' DI FOSSACESIA
 PROVINCIA DI CHIETI



**CONSERVAZIONE E VALORIZZAZIONE
 (INTERVENTI DI MANUTENZIONE DA PIANO
 PROGRAMMATICO RISORSE PDC)**
 finanziato tramite il Fondo di Sviluppo e Coesione (FSC) 2021-2027

Progetto Esecutivo

Titolo elaborato :
PLANIMETRIA DELLO STATO ATTUALE SEZIONI E PROFILI

Committente: CITTA' DI FOSSACESIA Settore IV - Lavori Pubblici e Manutenzioni	Progettista: Ing. Daniela San Lorenzo  email: daniela@dsanlorenzoidraulico.it - pec: dsanlorenzoidraulico@pec.it PIAU 0186502672	Allegato: T- 02
Responsabile Unico del Progetto: Ing. Nico PRIORI Responsabile del Settore IV	 1423 SAN LORENZO DOTT. DANIELA SAN LORENZO INGEGNERE CIVILE E AMBIENTALE	Scala Planimetria: 1:1500 Sezioni/profilo: 1:350 Data : Novembre 2024
Visto del Committente:		