








Registro Regionale dei Cammini

nr, d'ordine	Logo	Denominazione del Cammino	Breve presentazione del Cammino	Come si percorre	numero tappe	lunghezza complessiva km	Segnaletica	tracce GPS	Servizi lungo il Cammino	Informazioni sito internet	Organo di Governo del Cammino	Atto iscrizione
1		Il Cammino dei Briganti	Il Cammino dei Briganti è percorribile in sette giorni, è un cammino a quote medie (tra gli 800 e i 1300 m. di quota) sulle orme dei briganti tra la Val de Varri, la Valle del Salto e le pendici del Monte Velino. Partenza e arrivo da Sante Marie. La Marsica e il Cicolano sono terre di boschi, montagne e storie di briganti. In particolare il territorio attraversato da questo cammino è un territorio di confine, oggi tra Abruzzo e Lazio, ieri tra Stato Pontificio e Regno delle Due Sicilie.	- A piedi (108 km) - in mountain bike (216 km) - a cavallo.	7	108	SI	SI	SI	<a href="https://camminodeibriganti.it/">https://camminodeibriganti.it/</a>	Associazione ETS Compagnia dei Cammini	DPH002/097 del 12/02/2024
2		Il Cammino d'Abruzzo	Il Cammino d'Abruzzo si svolge interamente sul territorio regionale. Ha una lunghezza di circa 700km e coinvolge 73 Comuni, le 4 province, 4 oasi naturalistiche WWF, i 4 Parchi. Può essere percorso a piedi, in mountain bike e su alcune tratte anche da persone con disabilità motorie. L'obiettivo è promuovere il patrimonio storico, artistico, culturale e paesaggistico del territorio regionale attraverso lo strumento del turismo lento che stimola la visita attenta e responsabile del viandante.	- A piedi - in mountain bike. - Alcune tratte sono indicate anche per persone con disabilità motoria	41	726	SI	SI	SI	<a href="http://www.ilcamminodabruzzo.it/">www.ilcamminodabruzzo.it/</a>	A piede libero APS	DPH002/152 del 28/02/2024 - aggiornamento DPA018/43 del 06/02/2025
3		Il Cammino della Pace	Il Cammino della Pace è un cammino che attraversa tre regioni italiane (Abruzzo, Molise e Puglia), partendo dall'Aquila arriva a Monte Sant'Angelo, sul promontorio del Gargano, in 29 tappe e 5 varianti, per un totale di 520 km. Prende l'avvio dalla basilica di Santa Maria di Collemaggio e seguendo le orme dei pastori lungo il tratturo, attraversando cinque provincie e decine di paesi, giunge al primo santuario della cristianità: la Basilica di San Michele Arcangelo.	- A PIEDI - MTB	29	284 (in Abruzzo)	SI	SI	SI	<a href="http://www.ilcamminodellapace.it">www.ilcamminodellapace.it</a>	IL CAMMINO DELLA PACE APS	DPH002/153 del 28/02/2024
4		Il Cammino del Pellegrino	Il Cammino del Pellegrino si svolge da Roma a Manoppello, in provincia di Pescara, sui sentieri ove camminò il Pellegrino, nel 1506, incaricato di portare il Volto Santo al sicuro nella città abruzzese. Il percorso spirituale che culmina a Manoppello rappresenta un viaggio profondo nella fede e nella storia. Partendo da Roma, i pellegrini intraprendono un cammino ricco di significati, attraversando paesaggi che riflettono la diversità e la bellezza dell'Italia. La destinazione finale è il Santuario del Volto Santo di Manoppello, dove si trova una delle reliquie più misteriose e venerate del cristianesimo: il Volto Santo. Questo velo, ritenuto da molti il vero volto di Cristo impresso non da mani umane, attende i fedeli al termine del loro viaggio, offrendo un momento di riflessione spirituale profonda e di rinnovamento interiore	A piedi in mtb	12	224 (in Abruzzo)	SI	SI	SI	<a href="http://www.ilcamminodelpellegrino.it">www.ilcamminodelpellegrino.it</a>	IL CAMMINO DEL PELLEGRINO - ETS APS	DPH002/556 del 08/10/2024
5		Via dei Lupi	La Via dei Lupi è un cammino interregionale con cui si scoprono 5 Aree Protette, regionali e nazionali, tra cui il centenario Parco d'Abruzzo, Lazio e Molise! Un ampio tratto di Appennino Laziale ed Abruzzese, da Tivoli a Civitella Alfedena, 'magico' per la sua biodiversità, con borghi e faggete patrimonio dell'Unesco! Un trekking per fare sia il pieno di Natura, unico in Italia, impegnativo ed indelebile; sia per raccontare, informare e diffondere la corretta conoscenza sul Lupo, il predatore per eccellenza dell'Appennino.	A piedi	14	160 (in Abruzzo)	SI	SI	SI	<a href="https://www.viadelilupi.eu/">https://www.viadelilupi.eu/</a>	Ente Parco Naturale Regionale dei Monti Lucretili	DPA018/20 del 25/10/2024
6		Cammino Grande di Celestino	Il Cammino Grande di Celestino, nato nel 2018, è in Abruzzo e ripercorre i luoghi dove visse nel 1200 Pietro Angelerio, futuro Papa Celestino V. Il Cammino ha inizio all'Aquila, scende per la Valle dell'Aterno fino a giungere a Sulmona e alla Maiella. Qui tocca gli eremi rupestri sul Monte Morrone e nelle valli dell'Orfento e di Santo Spirito scendendo fino a San Liberatore a Maiella. Ancora sui fianchi della Maiella tra i paesi di Pretoro e Rapino e poi il Cammino punta verso Ortona e il mare.	A piedi	13	207	SI	SI	SI	<a href="http://www.camminodicelestino.it">www.camminodicelestino.it</a>	Ente Parco Nazionale della Maiella	DPA018/23 del 28/10/2024

Registro Regionale dei Cammini

nr, d'ordine	Logo	Denominazione del Cammino	Breve presentazione del Cammino	Come si percorre	numero tappe	lunghezza complessiva km	Segnaletica	tracce GPS	Servizi lungo il Cammino	Informazioni sito internet	Organo di Governo del Cammino	Atto iscrizione
7	 <p>IL CAMMINO DI SAN TOMMASO</p>	<b>Cammino di San Tommaso</b>	<p>Il Cammino di San Tommaso è un itinerario culturale, naturalistico e religioso che collega la città di Roma con la Basilica di San Tommaso ad Ortona, custode delle spoglie dell'Apostolo sin dal 1258. Un lungo percorso di circa 316 km che attraversa il cuore dell'Abruzzo più autentico esaltando le eccellenze paesaggistiche di cui è ricca la regione ed i luoghi della fede quali chiese, eremi ed abbazie, custodi silenti di spiritualità. Il Cammino è anche una forma di pellegrinaggio moderno sulle orme di Santa Brigida di Svezia che tra il 1365 e il 1368 giunse ad Ortona a seguito della rivelazione sulla presenza delle ossa di San Tommaso nella cattedrale della città. Secondo la tradizione locale, Brigida visitò ben due volte la tomba dell'Apostolo in Ortona; in memoria del suo passaggio le è stata dedicata una antica chiesa, nella vicina città di Arielli, che, insieme al cippo collocato a Porta Caldari ad Ortona, testimonia ancora oggi il pellegrinaggio della Santa nella città. La storia offre uno spunto per riscoprire, con forme moderne, l'attività del viaggiare.</p>	A piedi e in bicicletta	16	190 (in Abruzzo)	SI	SI	SI	<a href="http://www.camminodisantomaso.org/">www.camminodisantomaso.org/</a>	Associazione 'Il Cammino di San Tommaso APS'	DPA018/48 del 11/02/2025