ORTOFOTO CON AREA IMPIANTO

CARTA TECNICA REGIONALE - SCALA 1:4000

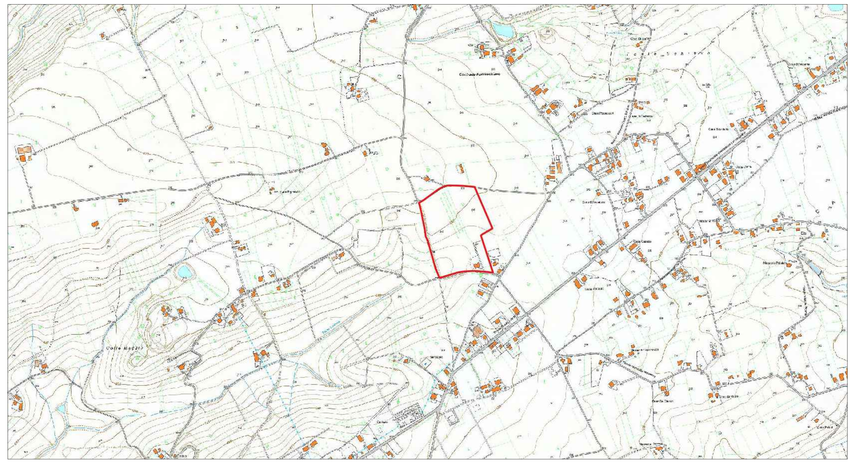

MAPPA CATASTALE - SCALA 1:2000

MAPPA CATASTALE - FOGLIO 2 PARICELLE particelle 284 - 285 - 286 - 288 - 292 - 293 - 405 - 453 - 625 - 627

CARTA IGM - SCALA 1:8000

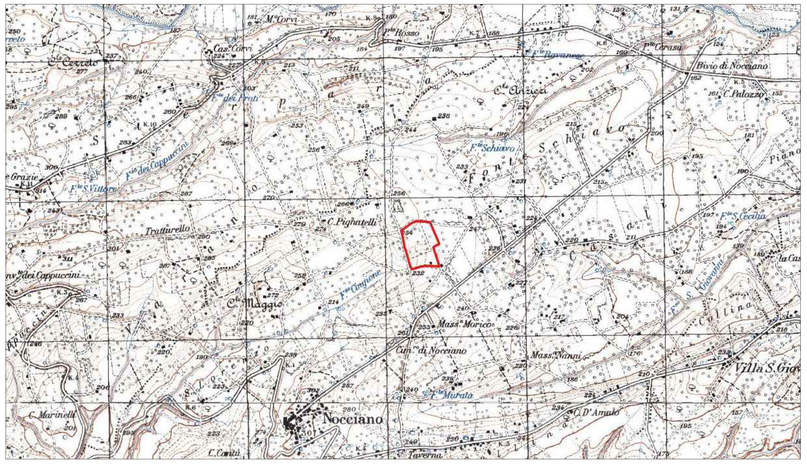

CARTA DEI VINCOLI - FOGLIO 360 EST - SCALA 1:10000

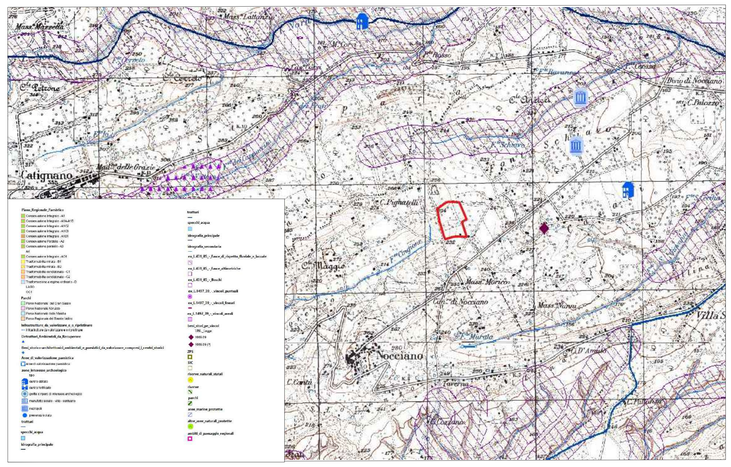

PIANO REGOLATORE GENERALE - SCALA 1:8000

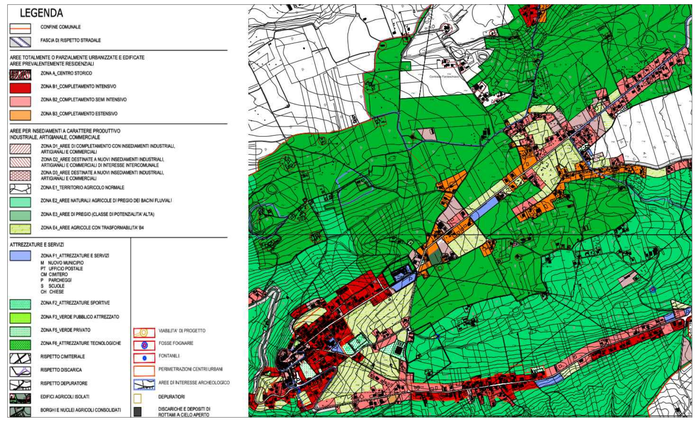

PIANO DI ASSETTO IDROGEOLOGICO - SCALA 1:8000

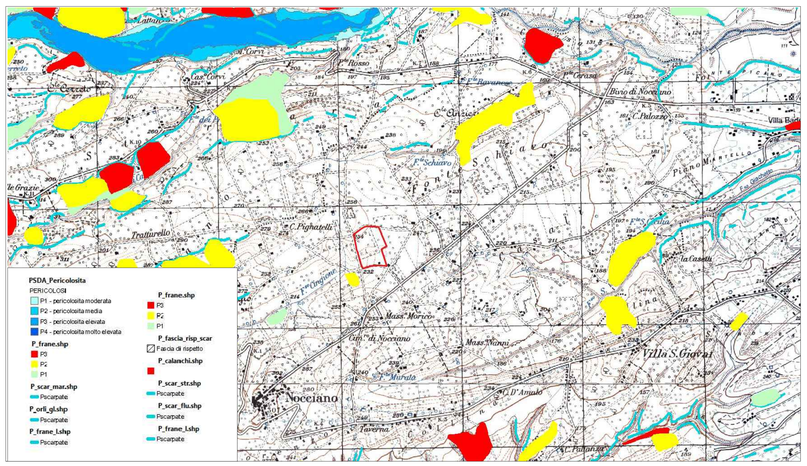

VINCOLO IDROGEOLOGICO - SCALA 1:15000

COMUNE DI NOCCIANO

Provincia di Pescara

AUTORIZZAZIONE UNICA ai sensi dell'art. 12 del D. Lgs. n. 387 del 29/12/2003

Committenza

Maiella Solare S.r.l.

Via Vincenzo Monti, 4
20123 Milano (MI)
P.Iva 12778500964

Piero Farenti
20.06.2023
11:42:17
GMT+01:00

REALIZZAZIONE di **Impianto Fotovoltaico a Terra,** Connesso alla RTN di Potenza pari a 5.626,66 kWp

Progettazione

Società di Ingegneria
FARENTI S.r.l.
Via Don Giuseppe Corda, snc
03030 Santopadre (FR)

Ing. Piero Farenti

ORDINE DEGLI INGEGNERI DELLA PROVINCIA DI FROSINONE
Dott. Ing. PIERO FARENTI
Sez. A
Iscr. n. 1270
Data di iscrizione 20/04/1994

Codice documento | *Titolo documento*

AU.TAV1	INQUADRAMENTO TERRITORIALE

Revisione Elaborato

N. REV.	DATA REV.	DESCRIZIONE REVISIONE	REDAZIONE	APPROVAZIONE
0	Giugno 2023	Prima Emissione	Ing. Andrea Farenti	Ing. Piero Farenti