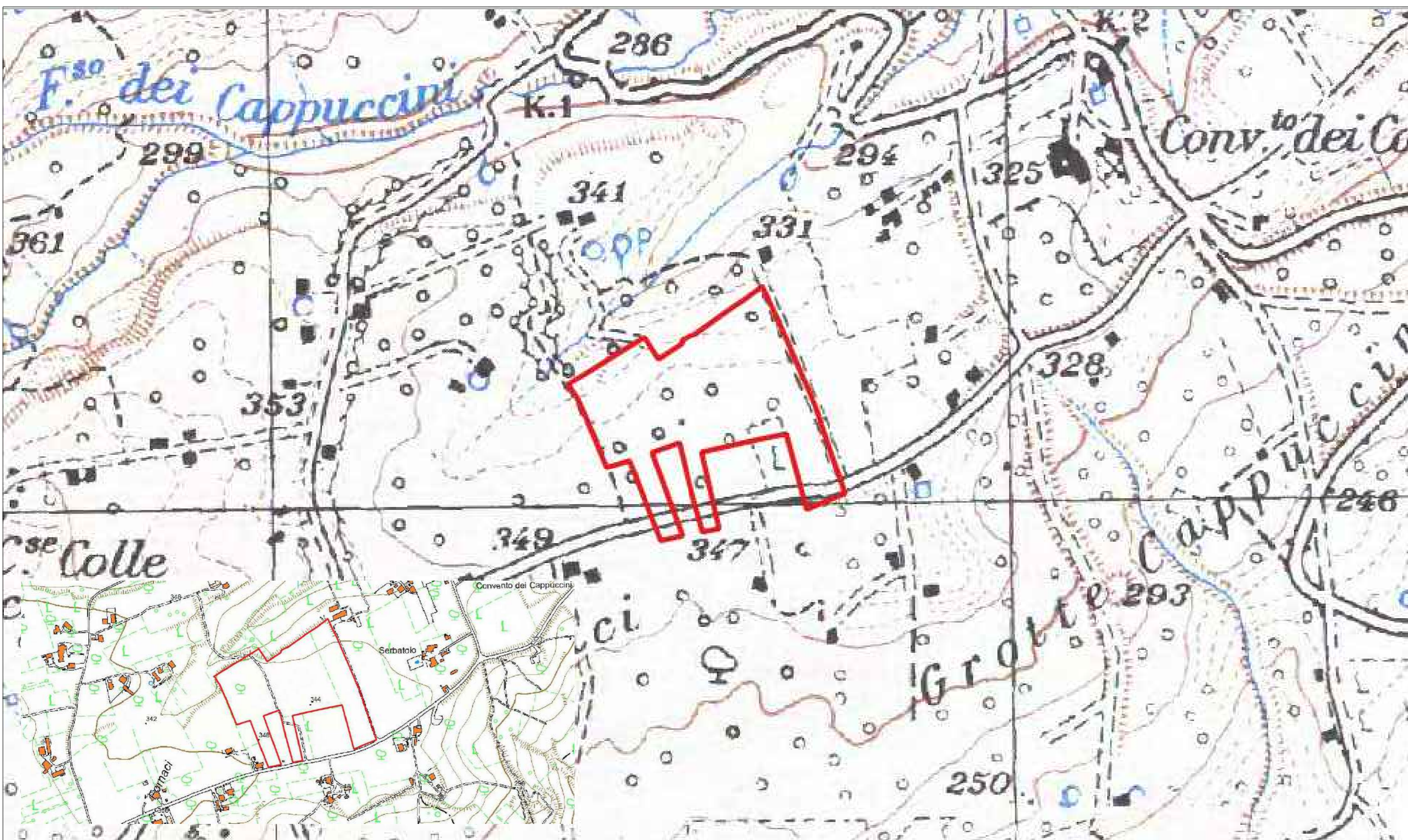


ORTOFOTO CON AREA DI IMPIANTO  
SCALA 1:2000



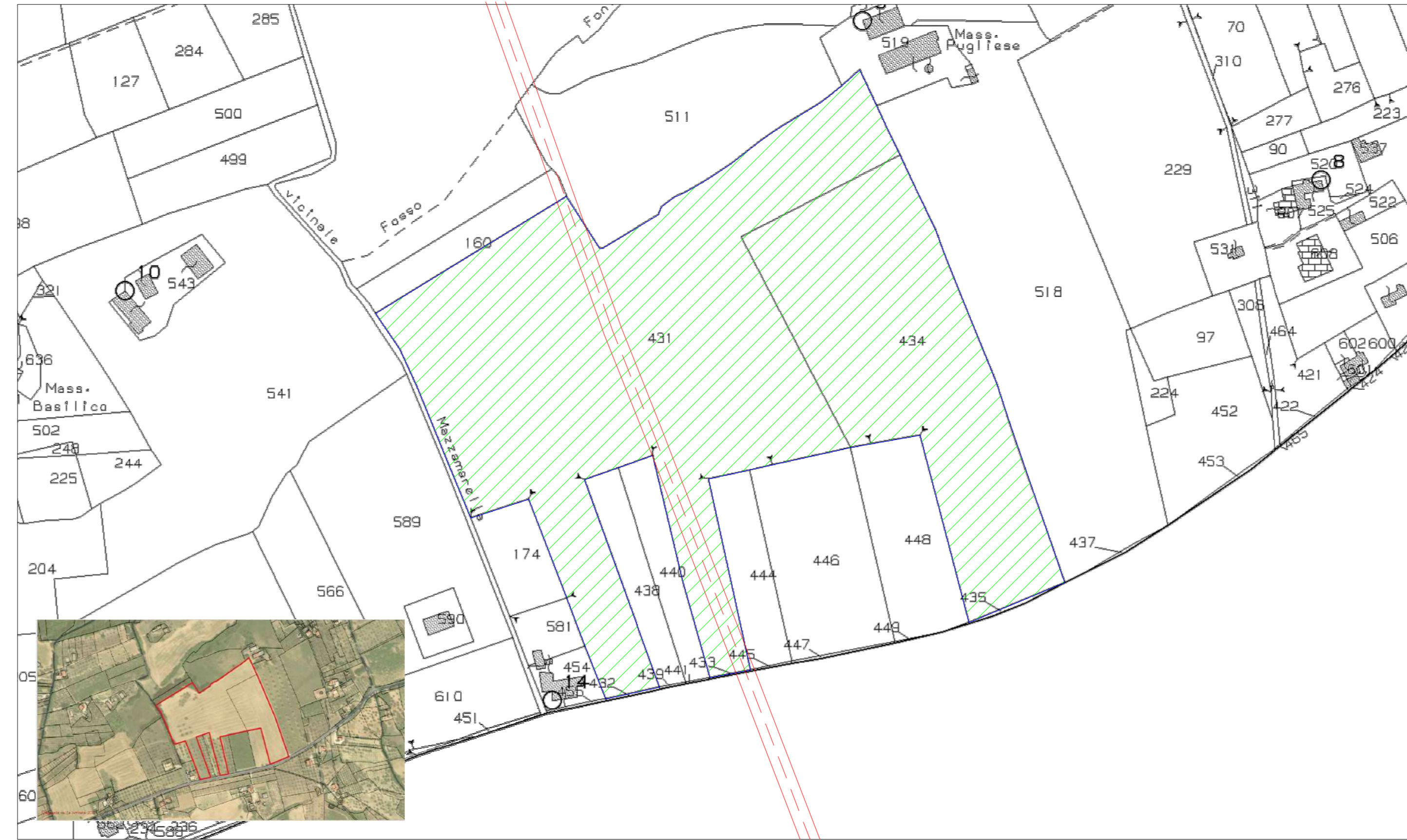
STRALCIO CARTA I.G.M.



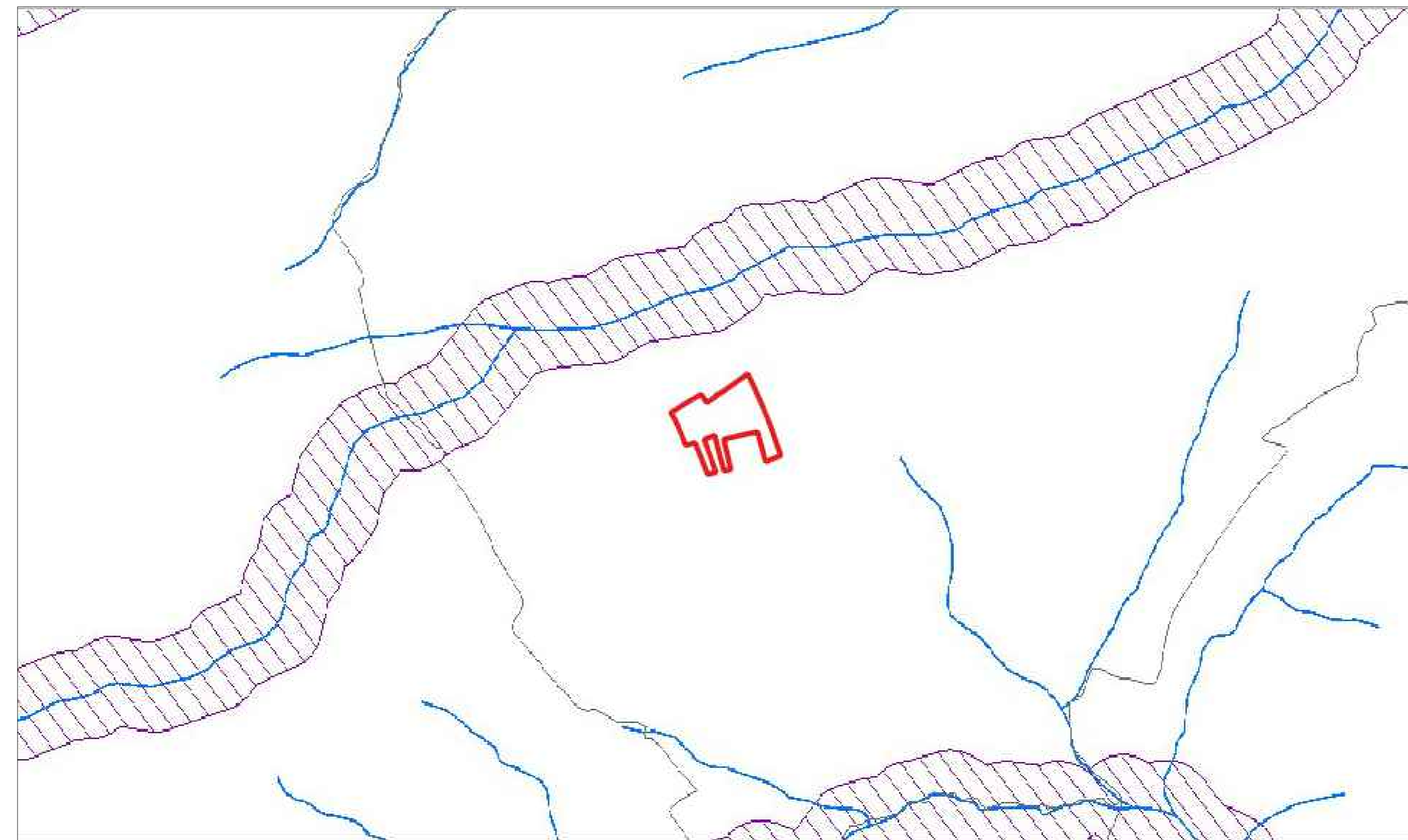
PIANO ASSETTO IDROGEOLOGICO -  
SCALA 1:8000



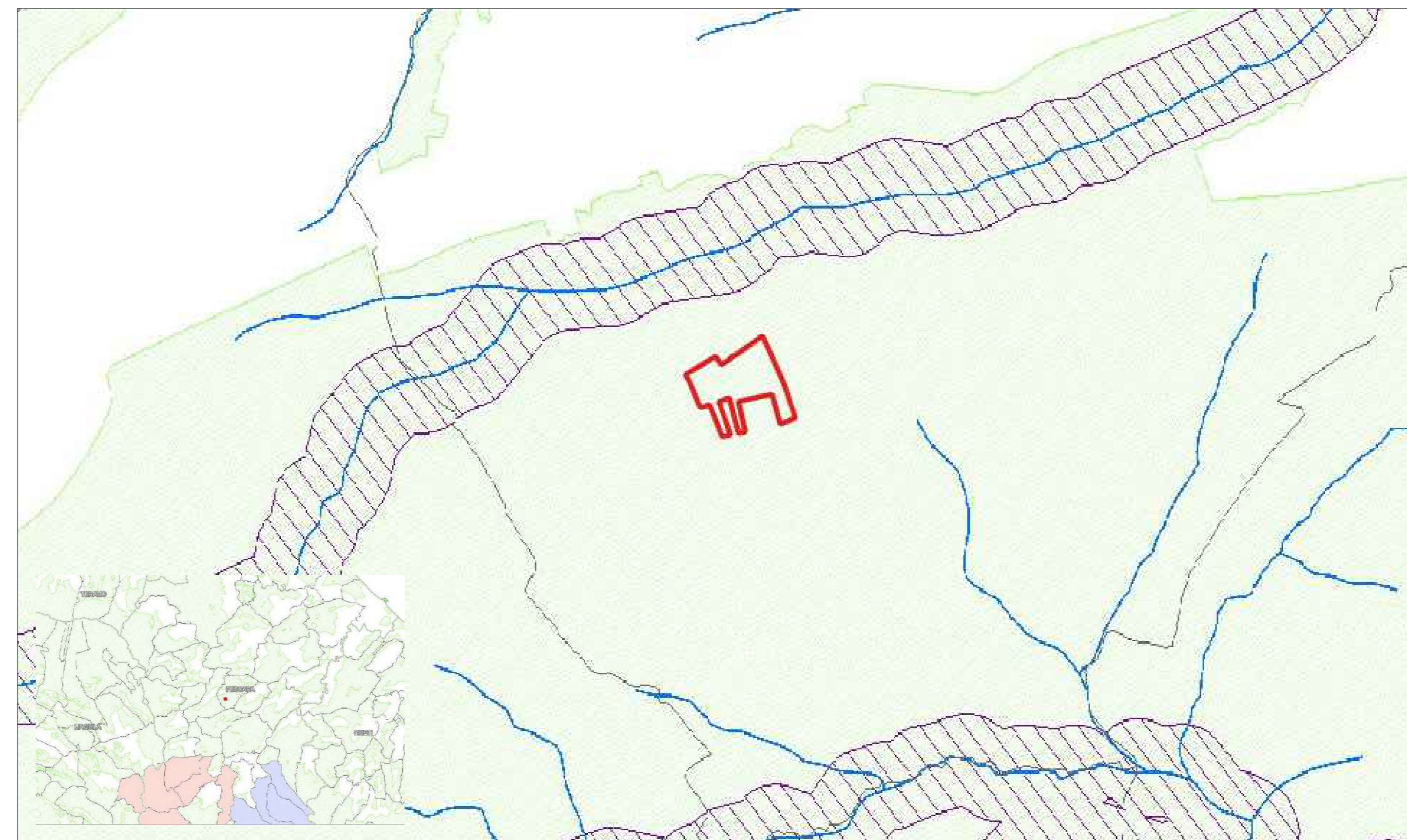
MAPPA CATASTALE COMUNE DI CATIGNANO  
FOGLIO 14 - SCALA 1:2000



CARTA IDROGRAFICA CON FASCIA DI RISPETTO



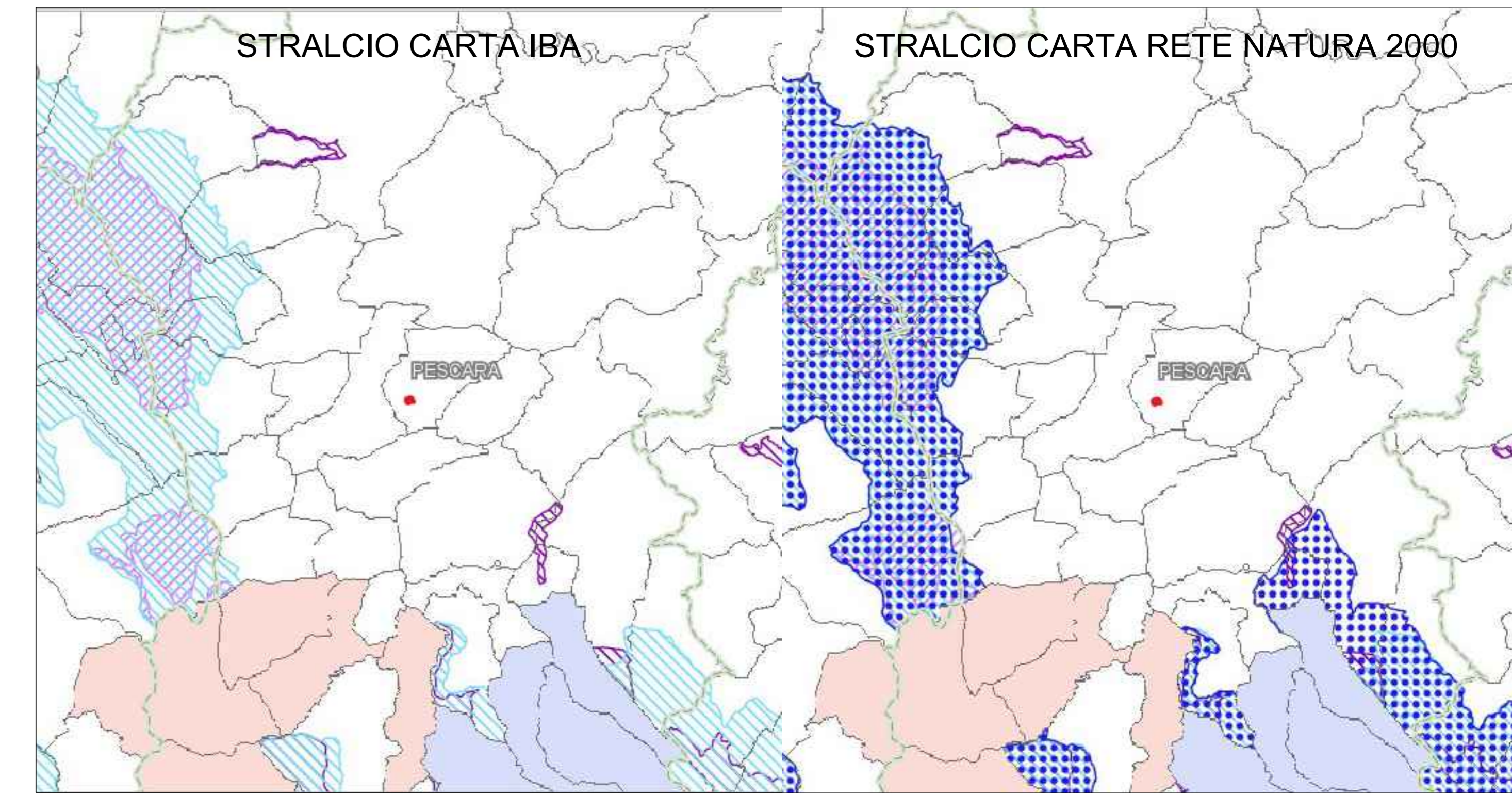
VINCOLO IDROGEOLOGICO - SCALA  
1:8000



MAPPA TEMATICA OPEN TOTO MAP - SCALA 1:2000



PIANO DEI VINCOLI IBA E RETE NATURA



**COMUNE DI CATIGNANO**  
Provincia di Pescara

**AUTORIZZAZIONE UNICA** ai sensi dell'art. 12 del  
D. Lgs. n. 387 del 29/12/2003

Committente

**FIORITI** S.r.l.  
Via Vincenzo Monti, 4  
20123 Milano (MI)

**REALIZZAZIONE di Impianto Fotovoltaico a Terra, Connesso alla RTN**  
di Potenza pari a 3227 kWp  
Comune di Catignano (PE) - Foglio 14 Particelle 434 - 431

Progettazione

**FARENTI** S.r.l.  
Via Don Giuseppe Corda, 50C  
03030 Santopadre (FR)  
Tel. 07761892460 Fax 07761800135  
P.iva 02004750069

Ing. Piero Farenti

Codice documento

AU.TAV1

Titolo documento

INQUADRAMENTO TERRITORIALE

Revisione Elaborato

N. REV.	DATA REV.	DESCRIZIONE REVISIONE	REDAZIONE	APPROVAZIONE
0	Aprile 2023	Prima emissione	Ing. Andrea Farenti	Ing. Piero Farenti