PIANO PAESISTICO REGIONALE 1985

Geoportale Regione Abruzzo

http://geoportale.regione.abruzzo.it/

LEGENDA

- Superficie catastale disponibile
- Perimetro recinzione impianto
- Elettrodotto interrato
- Elettrodotto tratto aereo
- Sostegni verticali tratto aereo

Ambiti

- Ambito costiero - Costa paesanese
- Ambito costiero - Costa teatina
- Ambito costiero - Costa teramana
- Ambito fluviale - Fiume Marno
- Ambito fluviale - Fiumi Pescara Tirino e Sagittario
- Ambito fluviale - Fiumi Sangro e Aventino
- Ambito fluviale - Fiumi Tavo e Fino
- Ambito montano - Massiccio del Gran Sasso
- Ambito montano - Massiccio del Gran Sasso
- Ambito montano - Massiccio del Velino-Sirente morti Simbruini PNA
- Ambito montano - Massiccio della Majella Morrone
- Ambito montano - Monti della Laga
- Integrazione ai limiti dei PR-P

Piano_Regionale_Paesistico_1985

- Conservazione integrale - A1
- Conservazione integrale - A1/C2
- Conservazione integrale - A1/C3
- Conservazione integrale - A1/D1
- Conservazione integrale - A1/a/A13
- Conservazione integrale - A1/1
- Conservazione parziale - A2
- Conservazione parziale - a2
- Trasformabilità condizionata - C1
- Trasformabilità condizionata - C2
- Trasformabilità mirata - B1
- Trasformabilità mirata - B2
- Trasformazione a regime ordinario - D

SCALA 1:10.000

0 250 500 m

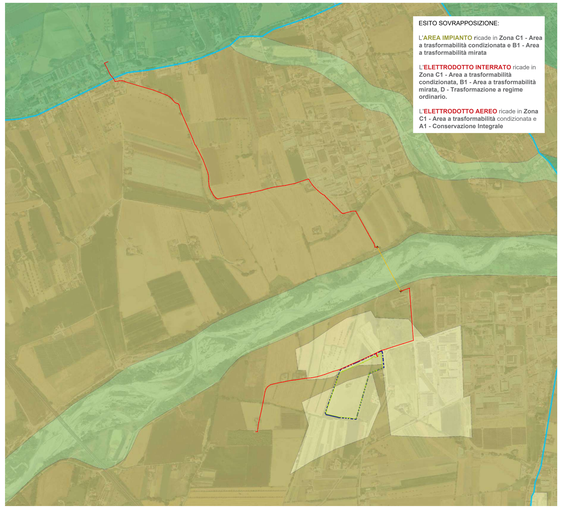

ESITO SOVRAPPOSIZIONE:

L'**AREA IMPIANTO** ricade in **Zona C1 - Area a trasformabilità condizionata e B1 - Area a trasformabilità mirata**

L' **ELETTRODOTTO INTERRATO** ricade in **Zona C1 - Area a trasformabilità condizionata, B1 - Area a trasformabilità mirata, D - Trasformazione a regime ordinario.**

L' **ELETTRODOTTO AEREO** ricade in **Zona C1 - Area a trasformabilità** condizionata e **A1 - Conservazione Integrale**

PAI PERICOLOSITA'

Geoportale Regione Abruzzo

http://geoportale.regione.abruzzo.it/

Pericolosità frane

- P5
- P2
- p1

Pericolosità_frane_l

- Pscarpata

Pericolosità_scarpate_fiu

- Pscarpata

Pericolosità_scarpate_mar

- Pscarpata

Pericolosità_scarpate_str

- Pscarpata

ESITO SOVRAPPOSIZIONE:

L'**AREA IMPIANTO** e l'**ELETTRODOTTO** non interferiscono con alcun vincolo.

SCALA 1:10.000

0 250 500 m

PSDA

Geoportale Regione Abruzzo

http://geoportale.regione.abruzzo.it/

LEGENDA

- Superficie catastale disponibile
- Perimetro recinzione impianto
- Elettrodotto interrato
- Elettrodotto tratto aereo
- Sostegni verticali tratto aereo

PSDA Pericolosità

PERICOLOSI

- P1 - pericolosità moderata
- P2 - pericolosità media
- P3 - pericolosità elevata
- P4 - pericolosità molto elevata

ESITO SOVRAPPOSIZIONE:

L'**AREA IMPIANTO** non interferisce con alcun vincolo.

L' **ELETTRODOTTO INTERRATO** ricade in parte in **P1 - pericolosità moderata**, in **P2 - pericolosità media**

L' **ELETTRODOTTO AEREO** in **P3 - pericolosità elevata** e **P4 - pericolosità molto elevata.**

SCALA 1:10.000

0 250 500 m

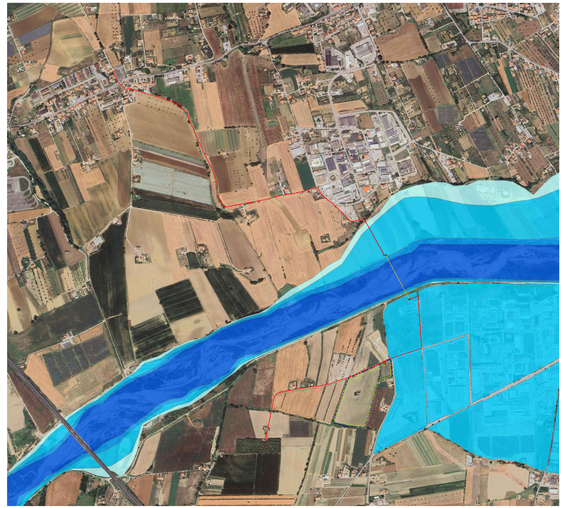

PIANO PAESISTICO REGIONALE 2004

Geoportale Regione Abruzzo

http://geoportale.regione.abruzzo.it/

LEGENDA

- Superficie catastale disponibile
- Perimetro recinzione impianto
- Elettrodotto interrato
- Elettrodotto tratto aereo
- Sostegni verticali tratto aereo

Livelli cartografici

- Piano Regionale Paesistico 2004 - Beni storico-architettonici ambientali e paesistici da sc
- Piano Regionale Paesistico 2004 - Dotazioni Ambientali da Recuperare
- Piano Regionale Paesistico 2004 - Ambiti
  - Integrazione ai limiti del PR-P
  - Ambiti costieri
  - 13 - Fiumi Pescara Tirino e Sagittario
  - 15 - Fiumi Sangro e Aventino
  - 16 - Fiumi Tavo e Fino
  - 1 - Massiccio del Gran Sasso
  - 3 - Massiccio Majella Morrone
  - 4 - Massiccio del Velino-Monti Simbruini PNA
  - 5 - Costa teramana
  - 6 - Costa Paesanese
  - 7 - Costa teatina
  - 8 - Fiume Marno
  - 9 - Fiume Pescara
- Piano Regionale Paesistico 2004 - Aree di Interesse Conservazione
  - Aree di particolare vulnerabilità (Laghi di Campo di Fano, Lago di PR-P)
- Piano Regionale Paesistico 2004 - Urbanizzazione Consolidata e Consolidabile
  - Insediamenti storici
  - Insediamenti storici consolidati
- Piano Regionale Paesistico 2004 - Aree di valorizzazione paesistica
  - Aree di valore naturale
- Piano Regionale Paesistico 2004 - Infrastrutture da valorizzare e a riqualificare
  - Infrastrutture da valorizzare
- Piano Regionale Paesistico 2004 - Beni Ambientali Paesistico
  - Conservazione Integrale - A1
  - Conservazione Integrale - A1/C2
  - Conservazione Integrale - A1/C2
  - Conservazione Integrale - A1/C3
  - Conservazione Integrale - A1/D1
  - Conservazione Parziale - A2
  - Conservazione parziale - a2
  - Conservazione Integrale - A1/1
  - Trasformabilità mirata - B1
  - Trasformabilità mirata - B2
  - Trasformabilità condizionata - C1
  - Trasformabilità condizionata - C2
  - Trasformazione a regime ordinario - D
  - Trasformabilità condizionata - C2
  - Trasformazione a regime ordinario - D
  - Aree Protette
  - UE01
  - UE02
- Piano Regionale Paesistico 2004 - PARCHI
  - Parco Nazionale Gran Sasso
  - Parco Nazionale Majella
  - Parco Nazionale della Maiella
  - Parco Nazionale Monti Simbruini
- Vincolo Idrogeo Abruzzo 2008-2015

ESITO SOVRAPPOSIZIONE:

L'**AREA IMPIANTO** e l'**ELETTRODOTTO** non interferiscono con alcun vincolo.

SCALA 1:10.000

0 250 500 m

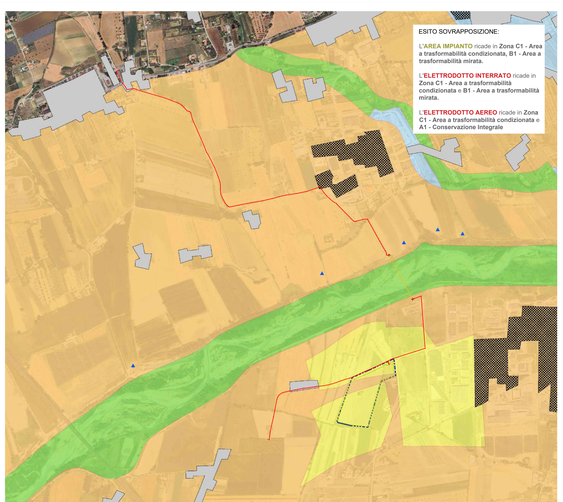

ESITO SOVRAPPOSIZIONE:

L'**AREA IMPIANTO** ricade in **Zona C1 - Area a trasformabilità condizionata, B1 - Area a trasformabilità mirata.**

L' **ELETTRODOTTO INTERRATO** ricade in **Zona C1 - Area a trasformabilità condizionata e B1 - Area a trasformabilità mirata.**

L' **ELETTRODOTTO AEREO** ricade in **Zona C1 - Area a trasformabilità condizionata** e **A1 - Conservazione Integrale**

PAI RISCHIO

Geoportale Regione Abruzzo

http://geoportale.regione.abruzzo.it/

LEGENDA

- Superficie catastale disponibile
- Perimetro recinzione impianto
- Elettrodotto interrato
- Elettrodotto tratto aereo
- Sostegni verticali tratto aereo

R1

- R1

R2

- R2

R3

- R3

R4

- R4

ESITO SOVRAPPOSIZIONE:

L'**AREA IMPIANTO** e l'**ELETTRODOTTO** non interferiscono con alcun vincolo.

SCALA 1:10.000

0 250 500 m

UNMIG

Titoli minerari vigenti e Istanze di conferimento

https://unmig.mase.gov.it/

LEGENDA

- Superficie catastale disponibile
- Perimetro recinzione impianto
- Elettrodotto interrato
- Elettrodotto tratto aereo
- Sostegni verticali tratto aereo

- Titoli minerari per la ricerca e coltivazine di idrocarburi
- Istanze per il conferimento di nuovi titoli minerari
- Concessioni di stoccaggio
- Istanze di Concessione di stoccaggio
- Piattaforme marine
- Centrali di raccolta e trattamento
- Pozzi idrocarburi
- Collegamenti
- Centrali stoccaggio
- Pozzi di stoccaggio
- Zone marine
- Limite delle 12 miglia dalla linea di costa e dalle aree marine protette

SCALA 1:10.000

0 250 500 m

ESITO SOVRAPPOSIZIONE:

L'**AREA IMPIANTO** e l'**ELETTRODOTTO** non interferiscono con alcun vincolo.

Spazio Riservato Vidimazioni Amministrative

Comune	Atri (TE)
Indirizzo Impianto	Via dell'Artigianato, Snc
Proponente	PINE ENERGY S.R.L., c.f./p.iva 13076640963

TAV. N 10.2 — ANALISI VINCOLI — 1 DI 2 — Scala: Varie

REBEE FARMING ENERGY

REBEE S.r.l.

Piazzale Luigi Cadorna n.6
20123 Milano (MI) c.f./p.iva 12434690967
rebee@pec.it

Realizzazione impianto fotovoltaico a terra della potenza DC di 4.439,92 kWp e opere di connessione

Spazio Riservato Vidimazioni Professionisti