LIMITI AMMINISTRATIVI

Google Satellite

LEGENDA

- Superficie catastale disponibile
- Perimetro recinzione impianto
- Elettrodotto interrato
- Elettrodotto tratto aereo
- Sostegni verticali tratto aereo

SCALA 1:10.000

0 250 500 m

CARTOGRAFIA IGM

Geoportale Regione Abruzzo

http://geoportale.regione.abruzzo.it/

LEGENDA

- Superficie catastale disponibile
- Perimetro recinzione impianto
- Elettrodotto interrato
- Elettrodotto tratto aereo
- Sostegni verticali tratto aereo

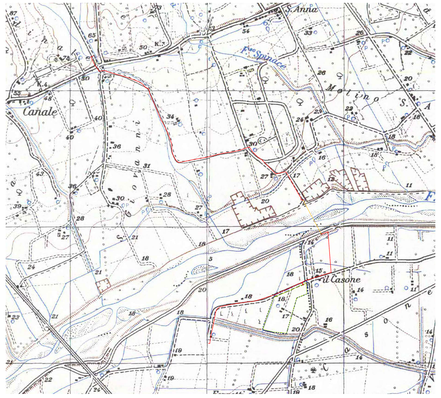

SCALA 1:10.000

0 250 500 m

STRADARIO

Google Road

https://www.google.it/maps

LEGENDA

- Superficie catastale disponibile
- Perimetro recinzione impianto
- Elettrodotto interrato
- Elettrodotto tratto aereo
- Sostegni verticali tratto aereo

ESITO SOVRAPPOSIZIONE:

L'**AREA IMPIANTO** confina a nord con Strada "Via dell'Artigianato" pubblica asfaltata/sterrata.

L'**ELETTRODOTTO INTERRATO** ricade in parte in strade sterrata private, in Strada "Via Alessandro Volta" pubblica asfaltata, in Strada "Via degli Elettricisti" pubblica asfaltata, in Strada "Via S. Caterina" pubblica sterrata, in Strada "Via Argentina" pubblica asfaltata, in Strada "Via Melarangelo" pubblica sterrata, in Strada "Via Cascella" pubblica asfaltata e in Strada "S.S. 150 del Vomano" pubblica asfaltata.

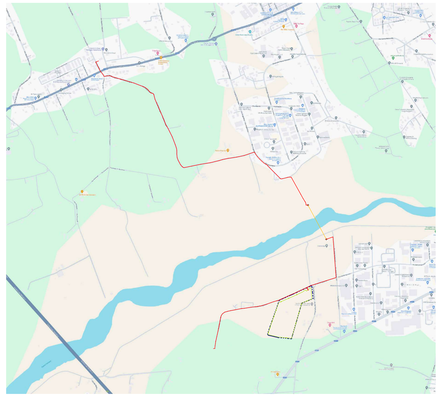

SCALA 1:50.000

0 1 2 km

MAPPA CATASTALE

Agenzia delle Entrate

https://sister.agenziaentrate.gov.it/

LEGENDA

- Superficie catastale disponibile
- Perimetro recinzione impianto
- Elettrodotto interrato
- Elettrodotto tratto aereo
- Sostegni verticali tratto aereo

Area impianto:

Comune di Atri (TE):
Foglio 2 particelle 50, 168, 234, 235, 237

Elettrodotto interrato:

Comune di Atri (TE):
Foglio 2 particelle 168, 306, 217, 213, 220, 215, 245, 246;

Comune di Roseto degli Abruzzi (TE)
Strada "Via Cascella" pubblica asfaltata
Strada "S.S. 150 del Vomano" pubblica asfaltata.
Strada "Via Avacardi" pubblica asfaltata
Strada "Via Melarangelo" pubblica sterrata
Strada "Via degli Elettricisti" pubblica asfaltata
Strada "Via S. Caterina" pubblica sterrata

Comune di Pineto (TE)
Foglio 1 particelle 130, 131, 129, 121, 119, 112, 110, 249, 250;
Strada
Strada "Via dell'Artigianato" pubblica asfaltata/sterrata

Elettrodotto aereo:

Comune di Roseto degli Abruzzi (TE)
Fiume Vomano;

Comune di Pineto (TE)
Fiume Vomano
Foglio 1 particelle 126, 130

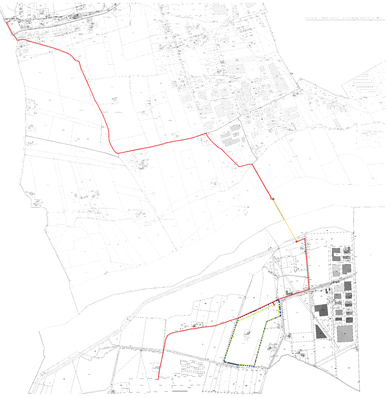

SCALA 1:8.000

0 200 400 m

ORTOFOTO SU CATASTALE

Ortofoto Regione Abruzzo 2018-2019

http://geoportale.regione.abruzzo.it/

LEGENDA

- Superficie catastale disponibile
- Perimetro recinzione impianto
- Elettrodotto interrato
- Elettrodotto tratto aereo
- Sostegni verticali tratto aereo

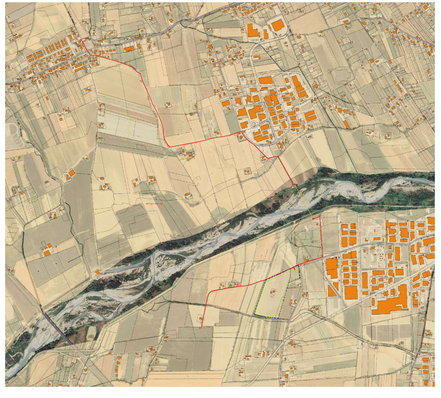

SCALA 1:10.000

0 250 500 m

CARTOGRAFIA CTR

Geoportale Regione Abruzzo

http://geoportale.regione.abruzzo.it/

LEGENDA

- Superficie catastale disponibile
- Perimetro recinzione impianto
- Elettrodotto interrato
- Elettrodotto tratto aereo
- Sostegni verticali tratto aereo

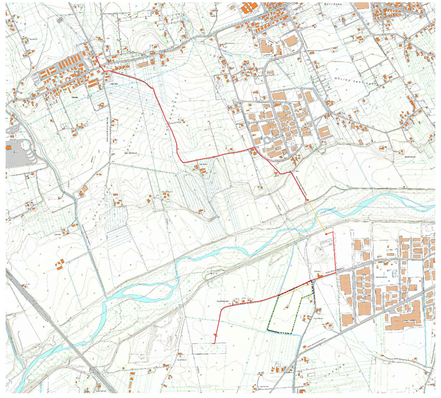

SCALA 1:10.000

0 250 500 m

USO DEL SUOLO

Geoportale Regione Abruzzo

http://geoportale.regione.abruzzo.it/

LEGENDA

- Superficie catastale disponibile
- Perimetro recinzione impianto
- Elettrodotto interrato
- Elettrodotto tratto aereo
- Sostegni verticali tratto aereo

SCALA 1:10.000

0 250 500 m

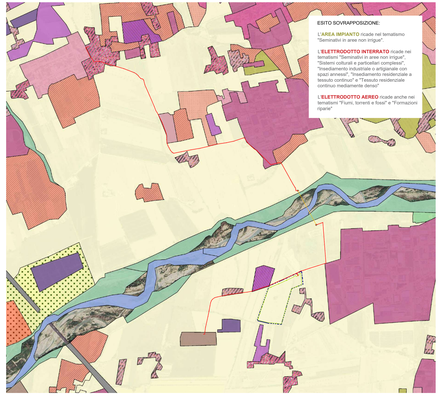

SCALA 1:10.000

0 250 500 m

PTCP TERAMO

Sito Ufficiale Provincia di Teramo

https://old.provincia.teramo.it/

LEGENDA

- Superficie catastale disponibile
- Perimetro recinzione impianto
- Elettrodotto interrato
- Elettrodotto tratto aereo
- Sostegni verticali tratto aereo

SCALA 1:10.000

0 250 500 m

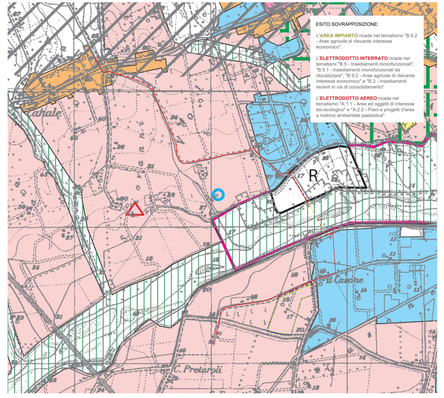

Spazio Riservato Vidimazioni Amministrative

Comune	Atri (TE)
Indirizzo impianto	Via dell'Artigianato, Snc
Proponente	PINE ENERGY S.R.L. c.f./p.iva 13076640963

TAV. N. **12.1** — INQUADRAMENTO URBANISTICO 1 DI 2 — Scala: Varie

REBEE S.r.l.
Piazzale Luigi Cadorna n.6
20123 Milano (MI) c.f./p.iva 12434690967
rebee@pec.it

Realizzazione impianto fotovoltaico a terra della potenza DC di 4.439,92 kWp e opere di connessione

Spazio Riservato Vidimazioni Professionisti