



C. Piersigilli & Associati
Via Abruzzi, 3
60015 Falconara Marittima (AN)
Tel. 071.9174288

e-distribuzione

Via Domenico Cimarosa 4 - 00198 Roma - Italia
Registro Imprese di Roma e Codice Fiscale 05779711000 - R.E.A. 922436
Società partecipante al Gruppo IVA Enel con P.I. 15844561009

mail: info@studiopiersigilli.it - C.F./P.IVA: 02321340420



Finanziato dall'Unione europea

NextGenerationEU



MINISTERO DELL'AMBIENTE
E DELLA SICUREZZA ENERGETICA

Piano Nazionale di Ripresa e Resilienza - PNRR

Missione 2 - Rivoluzione verde e transizione ecologica [M2]

Componente 2 - Energie Rinnovabili, idrogeno, rete e mobilità sostenibile [M2 C2]

Misura 2 - Potenziare e digitalizzare le infrastrutture di rete [M2 C2 M2]

Investimento 2.1 - Rafforzamento smart srid" [M2 C2 M2 2.1]

COMMITTENTE:

e-distribuzione

LOCALITA':

LORETO APRUTINO (PE) - Strada Comunale "Gallo-Crocetta"

DATA:

09/2024

PROGETTO:

**Realizzazione nuova
Cabina Primaria 220 kV / 20 kV
denominata "CP Gallo"**

TAV:

GLL.201

REV:

00

AUT_60085955 - CUP: F18B22001860006

SCALA:

1:2000

DESCRIZIONE/TITOLO ELABORATO:

LOCALIZZAZIONE P.R.G.

NOME FILE:

CP-GLL-201-00-Localizzazione_PRG

COMMITTENTE:

PROGETTISTA:

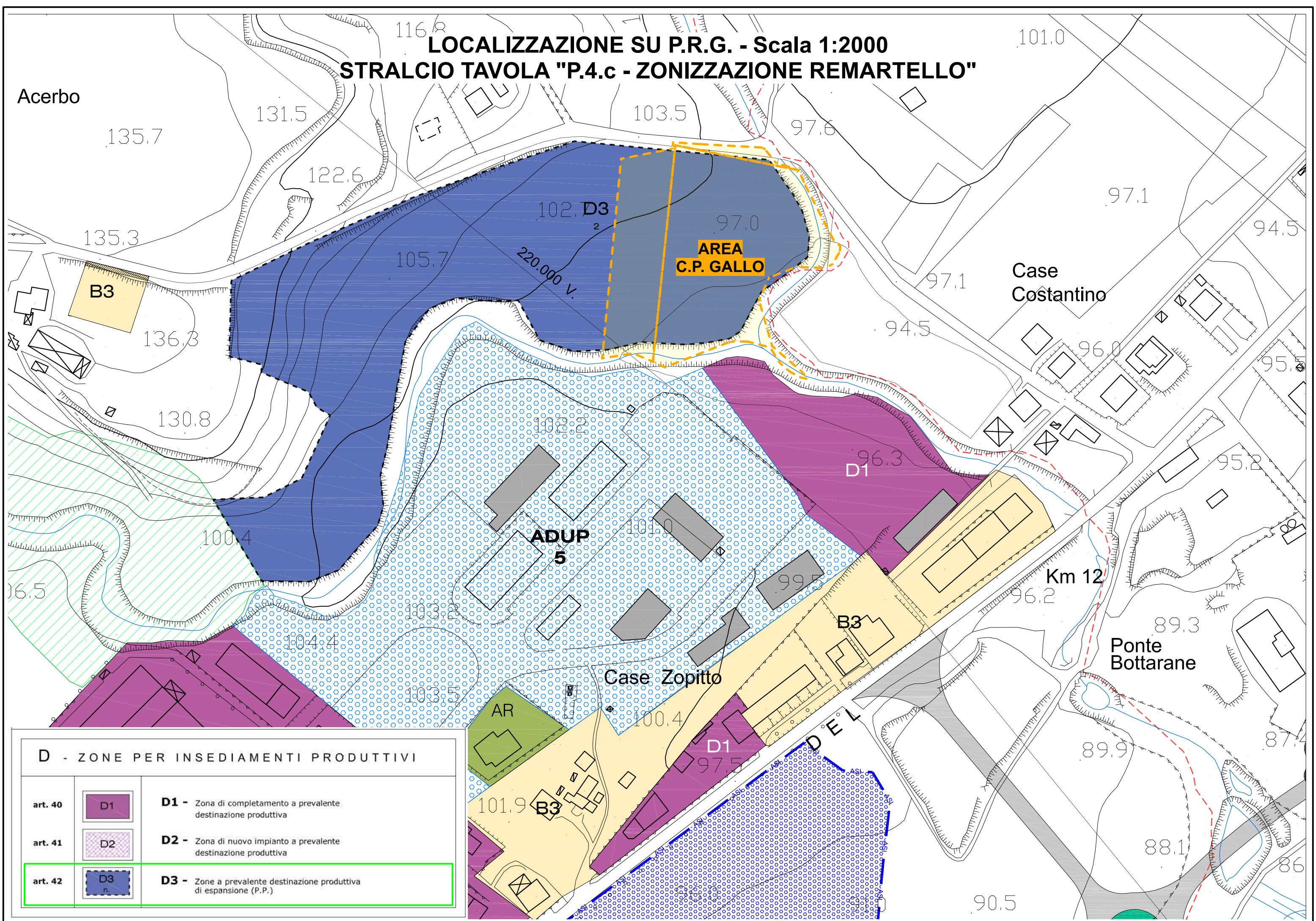
REVISIONI:

REV.	DATA	DESCRIZIONE
00	09/2024	Prima emissione per richiesta autorizzazione ai sensi della L.R. 83/88 e s.m.i.

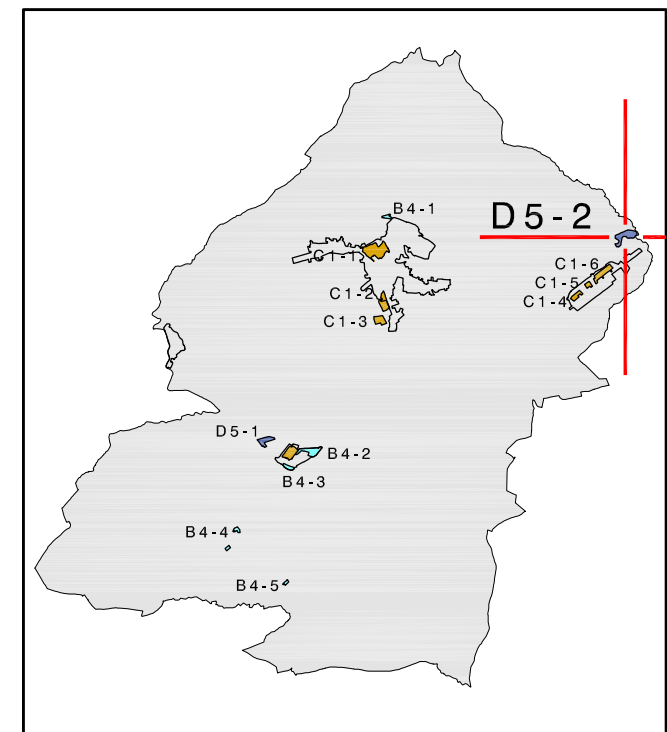
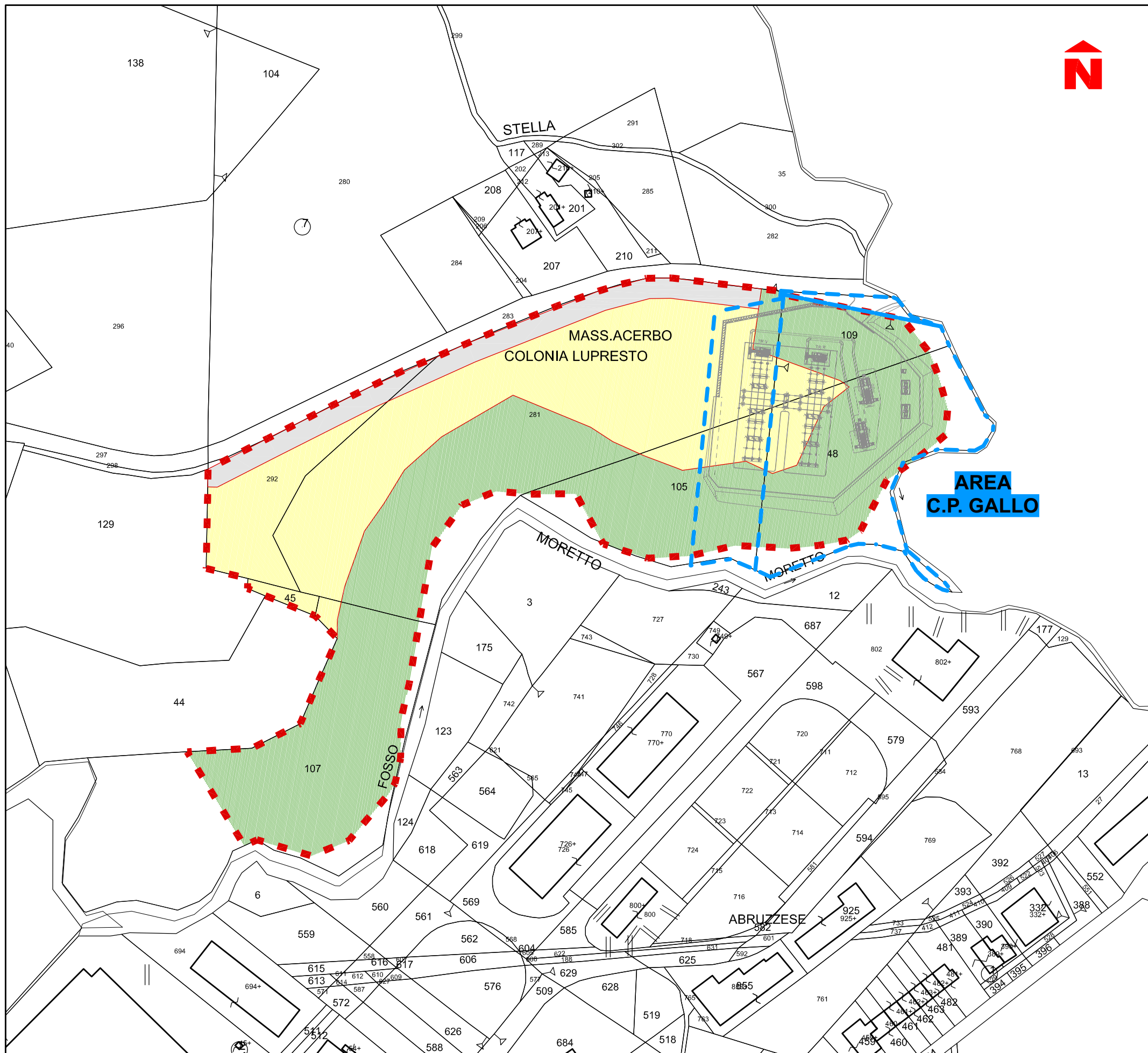
IL PRESENTE DISEGNO E' PROPRIETA' DELLO STUDIO TECNICO, LO STUDIO TUTELERA' I PROPRI DIRITTI A TERMINI DI LEGGE

N.B. : DEL PRESENTE DISEGNO E' VALIDA SOLAMENTE LA COPIA A REVISIONE MAGGIORE

LOCALIZZAZIONE SU P.R.G. - Scala 1:2000
STRALCIO TAVOLA "P.4.c - ZONIZZAZIONE REMARTELLO"



D - ZONE PER INSEDIAMENTI PRODUTTIVI		
art. 40		D1 - Zona di completamento a prevalente destinazione produttiva
art. 41		D2 - Zona di nuovo impianto a prevalente destinazione produttiva
art. 42		D3 - Zone a prevalente destinazione produttiva di espansione (P.P.)



COMPARTO	n. 2
SOTTOZONA URBANISTICA	D5
FOGLIO DI MAPPA	n. 7

Superficie Territoriale:	mq. 43.900
Superficie di Cessione:	mq. 26.700
Superficie Fondiaria:	mq. 17.200

Q - Rapporto max di copertura:	0.40 % di S.F.
H - Altezza massima:	10.80 ml

- Perimetro comparto
- Perimetro sub comparto
- Superficie fondiaria

- SUPERFICI DI CESSIONE:**
- Viabilità e parcheggi
 - Verde