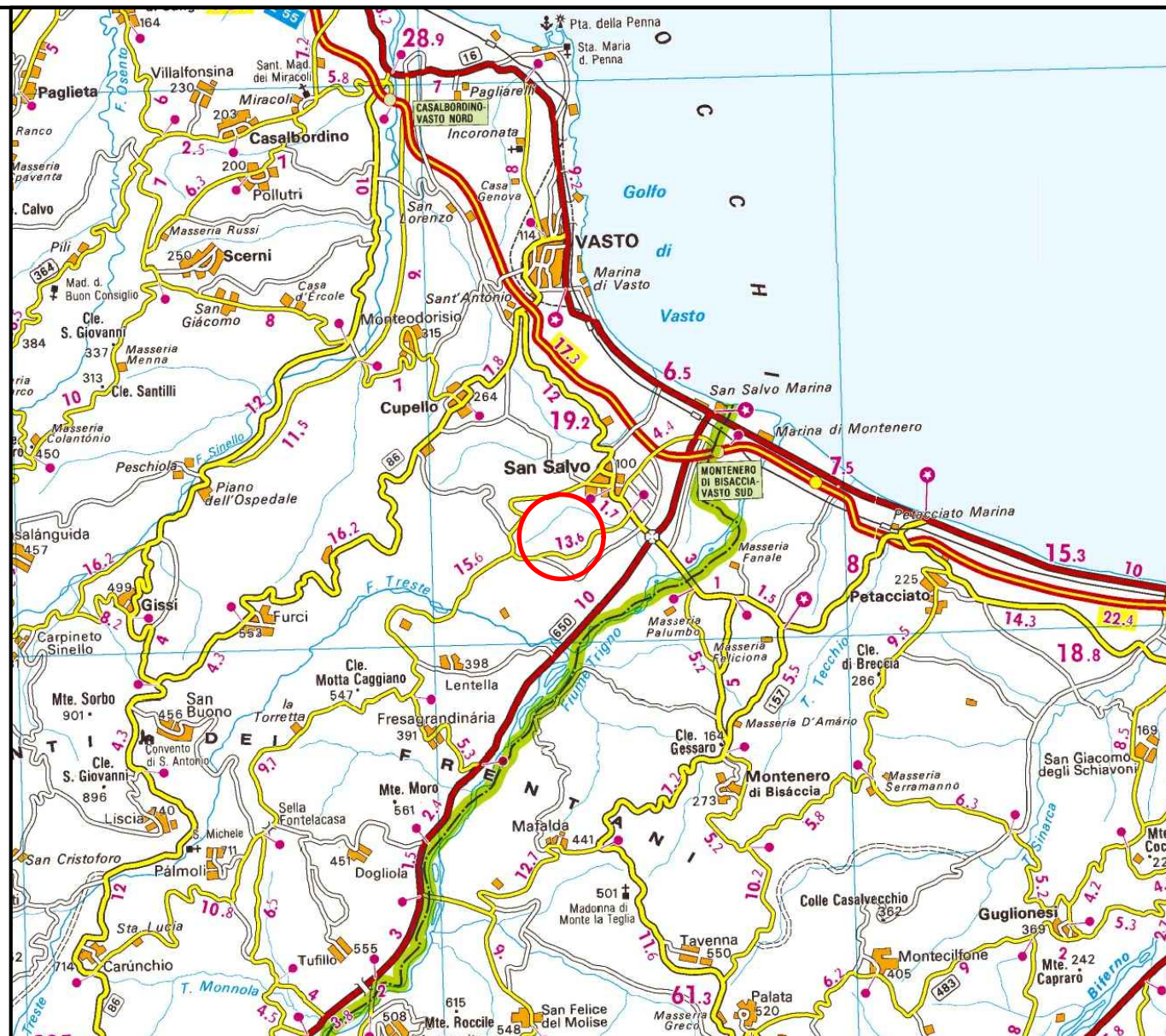


# LEGENDA

	Metanodotto in progetto
	Metanodotti esistenti
	Metanodotti da porre fuori esercizio
	Impianto
	Punto di intercettazione di linea (P.I.L.)
	Punto di intercettazione con discaggio di allacciamento (P.I.D.A.)
	Punto di intercettazione di derivazione importante (P.I.D.I.)
	Punto di intercettazione di deriv. semplice (P.I.D.S.)
	Punto di sezionamento elettrico e terminale (P.S.E.T.)
	Stazione predisposta per lancio e ricevimento PIG
	Punto di segnalazione PIG (PIG-SIG)
	Punto di riduzione della pressione
	Strada di accesso all'impianto
	Pista provvisoria
	Limite elementi cartografici



COROGRAFIA Scala 1:200.000

Il presente disegno e' di proprieta' aziendale - La Societa' tutelera' i propri diritti a termine di legge.

Progressiva chilometrica	CHILOMETRO	N.
Comuni	COMUNE	
Province	PROVINCIA	
Impianti	TIPOLOGIA IMPIANTO	TIPO - N. - PROG.
Attraversamenti	DENOMINAZIONE	
Strade - Piste - Piazzole tubazioni		
Allargamento fascia di lavoro		
Scavabilita' terreni		
Ripristini morfologici		
Ripristini vegetazionali		

4	19/06/2024	EMISSIONE PER PUBBLICA UTILITA' - AGGIORNAMENTO			FESTA
3	03/11/2023	EMISSIONE PER PUBBLICA UTILITA'			LOCANTORE DELL'ACQUA FESTA
2	31/08/2023	EMISSIONE PER PERMESSI			LOCANTORE DELL'ACQUA FESTA
1	01/08/2023	EMISSIONE PER COMMENTI-AGGIORNAMENTO A SEGUITO DI SAGGI ESPLORATIVI SU CONDOTTE STOGIT			LOCANTORE DELL'ACQUA FESTA

INDICE	DATA	REVISIONI			DISEGN.	CONTR.	APPROV.
--------	------	-----------	--	--	---------	--------	---------


Proprietario		Progettista		Dis.	DSO-199460-B
				Elemento WBS	VR/23204/020
				Codice Cartesio	-----

**Met. COLLEGAMENTO CENTRALE AGIP A CENTRALE SNAM CUPELLO**  
 DN 900 (36") e DN 600 (24") - MOP 75 bar  
 Variante per interrimento tratto di condotta DN 600 (24")

**Met. 2° COLLEGAMENTO CENTRALE AGIP A CENTRALE SNAM CUPELLO**  
 DN 900 (36") e DN 750 (30") - MOP 75 bar  
 Variante per interrimento tratto di condotta DN 750 (30")

**PLANIMETRIA GENERALE CON**  
**PIANO REGOLATORE ESECUTIVO - COMUNE DI CUPELLO (CH)**

Indice	
Scala	1:10000
Fig. 1 di 2	
sostituisce il .....	
sostituito dal .....	



Met. COLLEGAMENTO CENTRALE AGIP A CENTRALE SNAM CUPELLO  
 DN 900 (36") e DN 600 (24") - MOP 75 bar  
 Variante per interrimento tratto di condotta DN 600 (24")  
 Met. 2° COLLEGAMENTO CENTRALE AGIP A CENTRALE SNAM CUPELLO  
 DN 900 (36") e DN 750 (30") - MOP 75 bar  
 Variante per interrimento tratto di condotta DN 750 (30")

Quadro d'unione

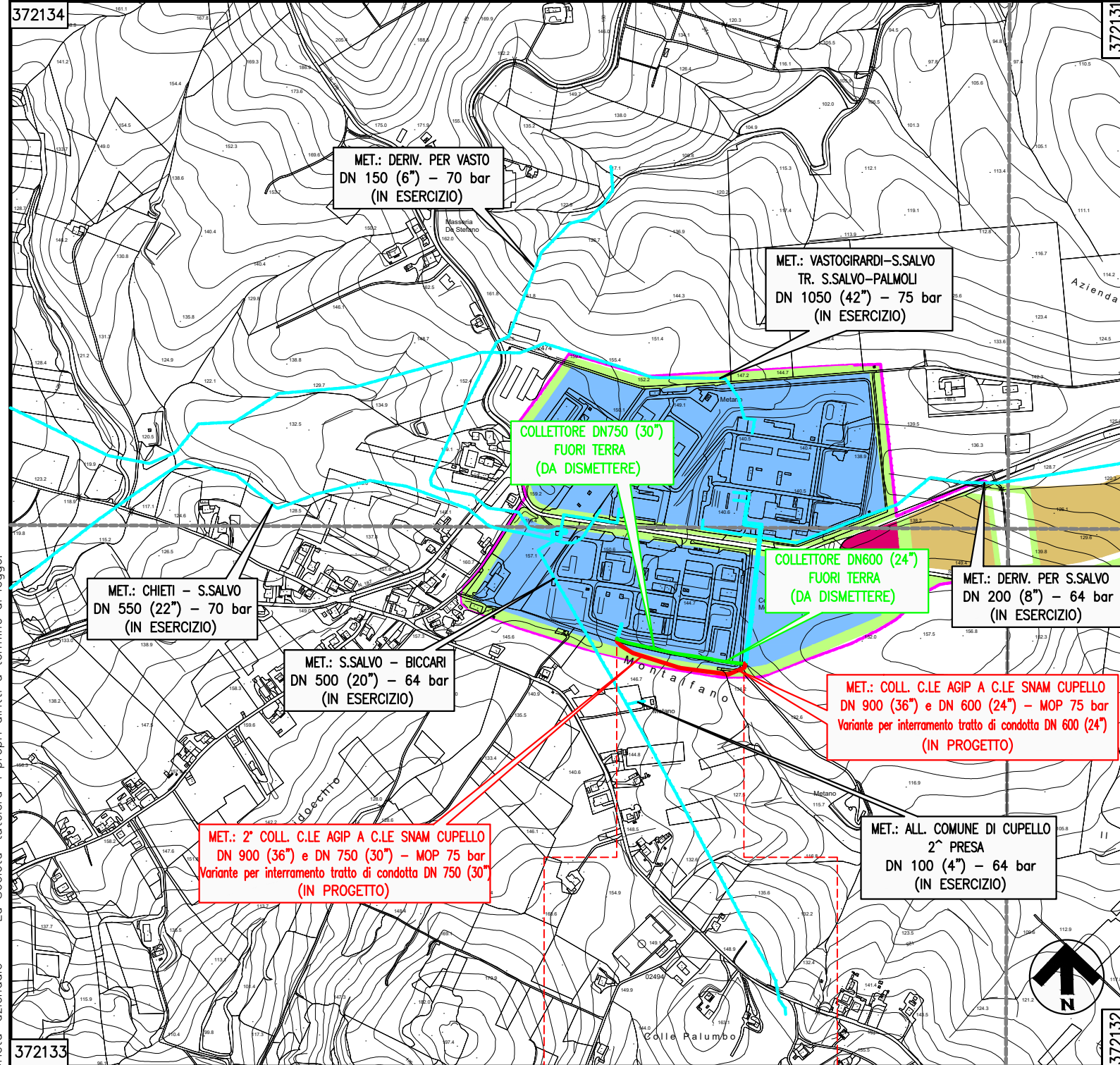


4	19/06/24	EMISSIONE PER PUBBLICA UTILITA' - AGGIORNAMENTO	LOCANTORE	DELL'ACQUA	FESTA
3	03/11/23	EMISSIONE PER PUBBLICA UTILITA'	LOCANTORE	DELL'ACQUA	FESTA
INDICE	DATA	R E V I S I O N I			
			DISEGN.	CONTR.	APPROV.
			Dis.	DSO-199460-B	
			Elemento WBS	VR/23204/020	
			Codice Cartesio		

Foglio  
 2  
 di 2  
 Scala  
 1:10000



PIANO REGOLATORE ESECUTIVO - COMUNE DI CUPELLO (CH)



LEGENDA

VARIANTE AL PIANO REGOLATORE ESECUTIVO (P.R.E.)  
 COMUNE DI CUPELLO (CH) - LOCALITA' MONTALFANO

- Zona agricola
- Aree commerciali e terziarie
- Aree di completamento A3 - degli edifici esistenti o in progetto
- Verde agricolo di protezione del tratturo
- Lotti di nuova edificazione

PIANO REGOLATORE DELL'AREA DI SVILUPPO INDUSTRIALE  
 CONSORZIO ASI DEL VASTESE

- Limite del Consorzio ASI
- Zone per verde di rispetto
- Zone Industriali di ristrutturazione e completamento
- Zone per attrezzature tecnologiche
- Zone per servizi consortili
- Zona a parcheggio

0 265,00/272,00 m

CUPELLO  
 CHIETI

Il presente disegno e' di proprieta' aziendale - La Societa' tutelera' i propri diritti a termine di legge.