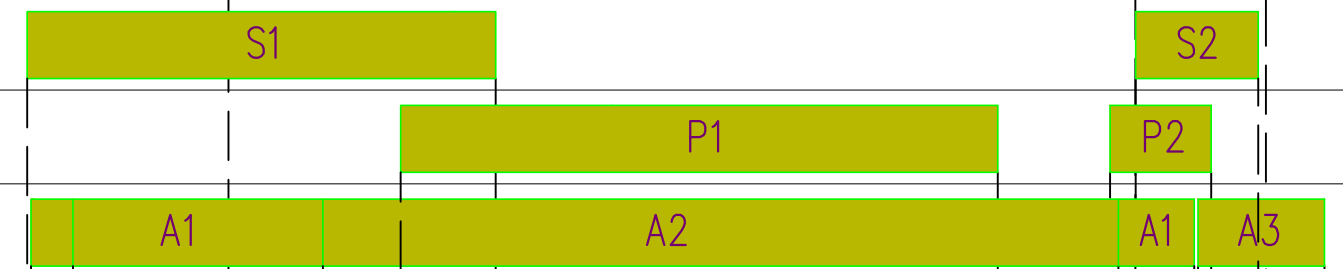


FUNZIONALI	AREE SOGGETTE A V.P.E.
	IMPIANTI
TECNICI	STRADE DI ACCESSO DEFINITIVE
	STRADE / PISTE
DATI	PIAZZOLE
	ALLARGAMENTI
CONFINI AMMINISTRATIVI	

PISTA LAVORI
DN 600/750

PISTA LAVORI
DN 900



DATI CARATTERISTICI

DATI DI COSTRUZIONE

PRESSIONE DI PROGETTO 75 bar
 PRESSIONE MASSIMA DI ESERCIZIO (MOP) 75 bar
 GRADO DI UTILIZZAZIONE DICHIARATO > 0,57

REALIZZATO IN CONFORMITA' AL DM. 17/04/08
 CONFORMITA' AL D.M. NUMERO
 PER MODIFICHE REALIZZATE SUCCESSIVAMENTE

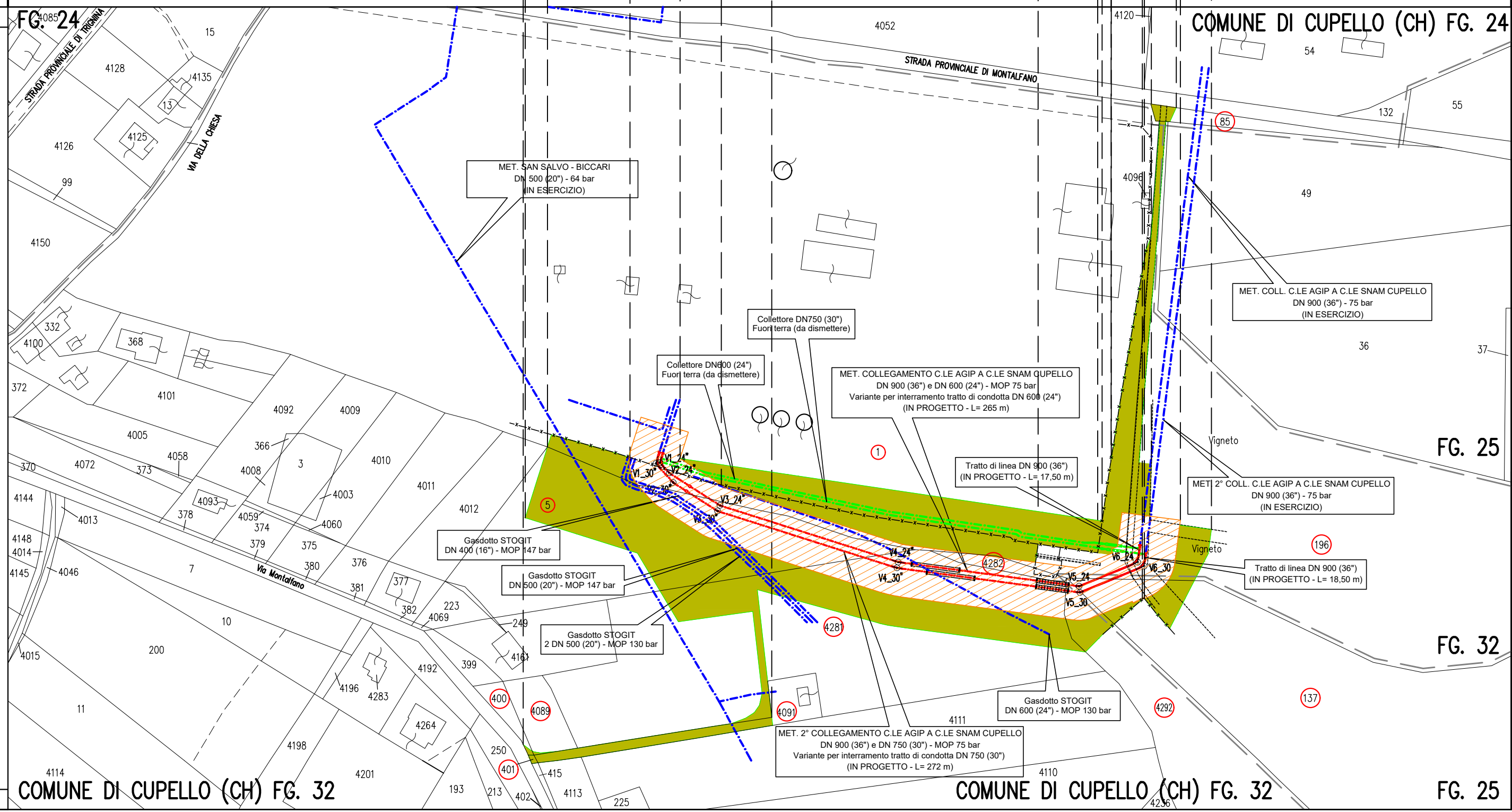
RIVESTIMENTO GIUNTI DI SALDATURA
 FASCIA TERMORESTRINGENTE

DATI GENERALI

DN	600 SP	11,1 [UNI-EN]	265,00 m
DN	750 SP	14,3 [UNI-EN]	272,00 m
DN	900 SP	14,2 [UNI-EN]	36,00 m

LUNGHEZZA TOTALE IMPIANTO 573,00 m.

PLANIMETRIA 1:2000



LEGENDA

- Pista di lavoro - L=21,00 (9,00m+12,00m)
- Pista di lavoro - L=24,00 (10,00m+14,00m)
- Pista di lavoro - L=26,00 (11,00m+15,00m)
- Strada di accesso alla Pista lavori
- Area di occupazione temporanea (Piazzole-Allargamenti)
- Metanodotto da realizzare


CONFINI AMMINISTRATIVI

COMUNE DI CUPELLO (CH) FG. 32

COMUNE DI CUPELLO (CH) FG. 32

FG. 25

4	19/06/2024	EMISSIONE PER PUBBLICA UTILITA' - AGGIORNAMENTO	G. LOCANTORE	C. DELL'ACQUA	R. FESTA
3	03/11/2023	EMISSIONE PER PUBBLICA UTILITA'	G. LOCANTORE	C. DELL'ACQUA	R. FESTA
2	31/08/2023	EMISSIONE PER PERMESSI	G. LOCANTORE	C. DELL'ACQUA	R. FESTA
1	01/08/2023	EMISSIONE PER COMMENTI-AGGIORNAMENTO A SEGUITO DI SAGGI ESPLORATIVI SU CONDOTTE STOGIT	G. LOCANTORE	C. DELL'ACQUA	R. FESTA
Indice	Data	REVISIONI	Disegnato	Controllato	Approvato
Proprietario		Progettista		Disegno	
				DSO-199460-VPE-002	
				Codice Cartesio	
				ODL 7200199460	
				Comm. VR/23204/020	
				Indice	
				Scala 1:2.000	
				Foglio 1 di 1	



Met. COLLEGAMENTO CENTRALE AGIP A CENTRALE SNAM CUPELLO
 DN 900 (36") e DN 600 (24") - MOP 75 bar
 Variante per interrimento tratto di condotta DN 600 (24")
 Met. 2° COLLEGAMENTO CENTRALE AGIP A CENTRALE SNAM CUPELLO
 DN 900 (36") e DN 750 (30") - MOP 75 bar
 Variante per interrimento tratto di condotta DN 750 (30")

Planimetria Catastale
 con Pista Lavori