

FUNZIONALI	AREE SOGGETTE A V.P.E.
	IMPIANTI
TECNICI	STRADE DI ACCESSO DEFINITIVE
	STRADE / PISTE
DATI	PIAZZOLE
	ALLARGAMENTI
CONFINI AMMINISTRATIVI	

DATI CARATTERISTICI

DATI DI COSTRUZIONE

PRESSIONE DI PROGETTO 75 bar
 PRESSIONE MASSIMA DI ESERCIZIO (MOP) 75 bar
 GRADO DI UTILIZZAZIONE DICHIARATO > 0,57

REALIZZATO IN CONFORMITA' AL DM. 17/04/08
 CONFORMITA' AL D.M. NUMERO
 PER MODIFICHE REALIZZATE SUCCESSIVAMENTE

RIVESTIMENTO GIUNTI DI SALDATURA

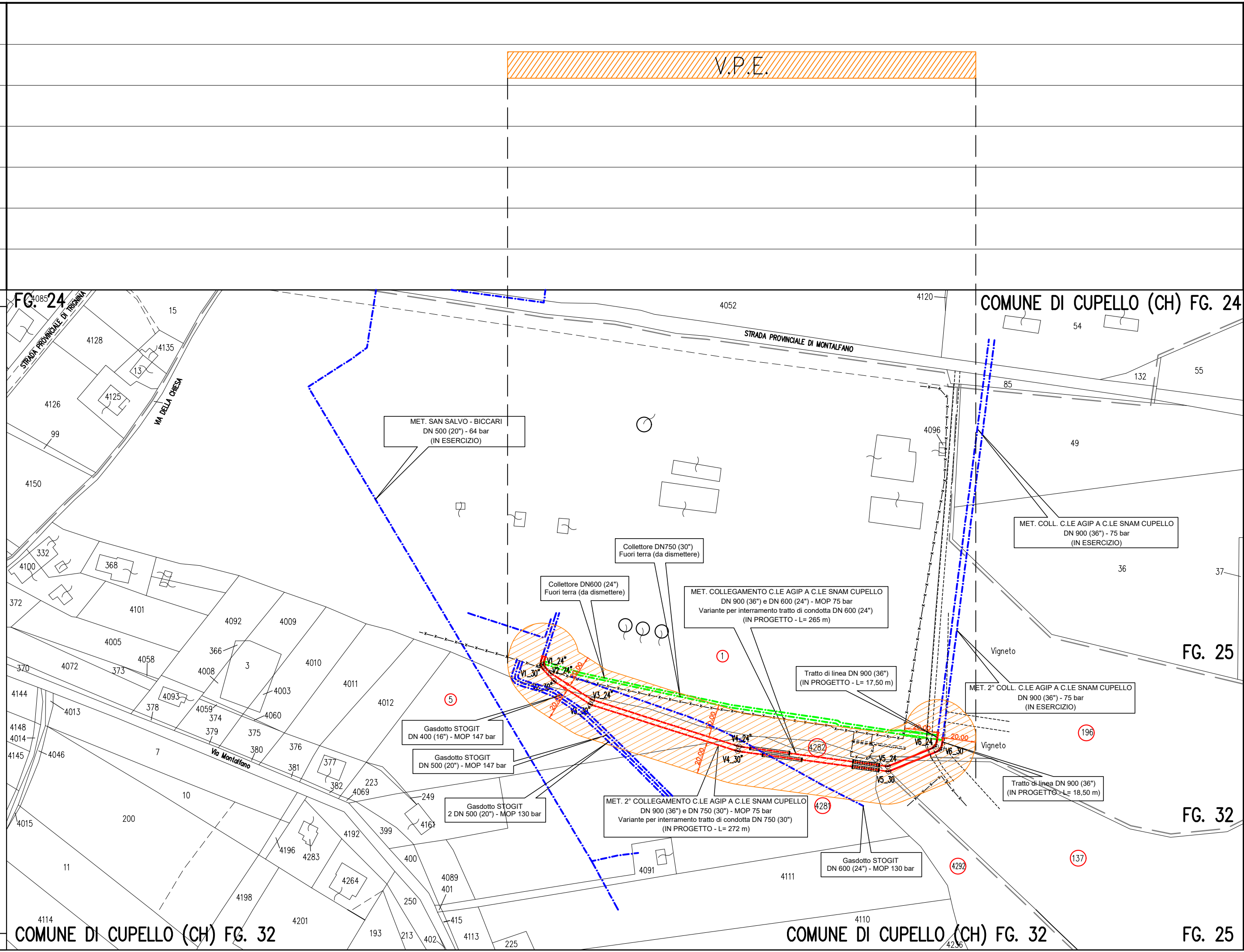
FASCIA TERMORESTRINGENTE

DATI GENERALI

DN	600 SP	11,1 [UNI-EN]	265,00 m
DN	750 SP	14,3 [UNI-EN]	272,00 m
DN	900 SP	14,2 [UNI-EN]	36,00 m





LUNGHEZZA TOTALE IMPIANTO 573,00 m.

CONFINI AMMINISTRATIVI




PLANIMETRIA 1:2000

LEGENDA

-  Fascia di vincolo preordinato all'esproprio (V.P.E.) coincidente con la fascia di servitù di metri 40,00 (20,00m+20,00m)
-  Strada di accesso definitiva
-  Impianti
-  Metanodotti da realizzare

4	19/06/2024	EMISSIONE PER PUBBLICA UTILITA' - AGGIORNAMENTO	C. LOCANTORE	C. DELL'ACQUA	R. FESTA
3	03/11/2023	EMISSIONE PER PUBBLICA UTILITA'	G. LOCANTORE	C. DELL'ACQUA	R. FESTA
2	31/08/2023	EMISSIONE PER PERMESSI	G. LOCANTORE	C. DELL'ACQUA	R. FESTA
1	01/08/2023	EMISSIONE PER COMMENTI-AGGIORNAMENTO A SEGUITO DI SAGGI ESPLORATIVI SU CONDOTTE STOGIT	G. LOCANTORE	C. DELL'ACQUA	R. FESTA
Indice	Data	REVISIONI	Disegnato	Controllato	Approvato

Proprietario  Progettista 

Disegno **DSO-199460-VPE-001**

Codice Cartesio -

ODL 7200199460

Comm. VR/23204/020

Indice

0	1	2	3	4

Scala 1:2.000

Foglio 1 di 1

Met. COLLEGAMENTO CENTRALE AGIP A CENTRALE SNAM CUPELLO DN 900 (36") e DN 600 (24") - MOP 75 bar Variante per interrimento tratto di condotta DN 600 (24")

Met. 2° COLLEGAMENTO CENTRALE AGIP A CENTRALE SNAM CUPELLO DN 900 (36") e DN 750 (30") - MOP 75 bar Variante per interrimento tratto di condotta DN 750 (30")

Planimetria Catastale con Vincolo Preordinato all'Esproprio



FUNZIONALI	AREE SOGGETTE A V.P.E.
	IMPIANTI
TECNICI	STRADE DI ACCESSO DEFINITIVE
	STRADE / PISTE
DATI	PIAZZOLE
	ALLARGAMENTI
CONFINI AMMINISTRATIVI	

DATI CARATTERISTICI

DATI DI COSTRUZIONE

PRESSIONE DI PROGETTO 75 bar
 PRESSIONE MASSIMA DI ESERCIZIO (MOP) 75 bar
 GRADO DI UTILIZZAZIONE DICHIARATO > 0,57

REALIZZATO IN CONFORMITA' AL DM. 17/04/08
 CONFORMITA' AL D.M NUMERO
 PER MODIFICHE REALIZZATE SUCCESSIVAMENTE

RIVESTIMENTO GIUNTI DI SALDATURA
 FASCIA TERMORESTRINGENTE

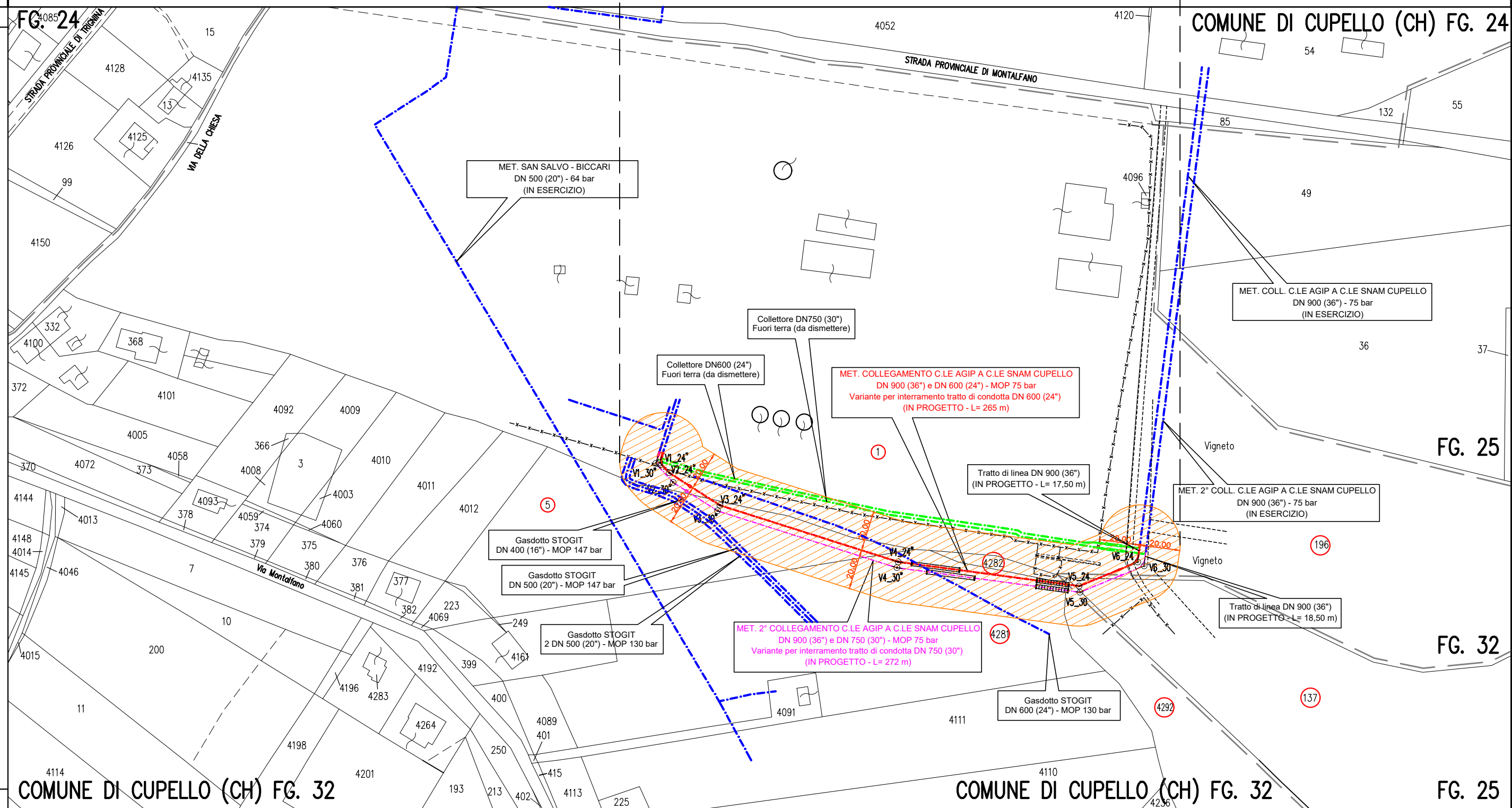
DATI GENERALI

DN 600 SP 11,1 [UNI-EN] 265,00 m
 DN 900 SP 14,2 [UNI-EN] 18,00 m

LUNGHEZZA TOTALE IMPIANTO 283,00 m.

CONFINI AMMINISTRATIVI

PLANIMETRIA 1:2000



LEGENDA

- Fascia di vincolo preordinato all'esproprio (V.P.E.) coincidente con la fascia di servitù di metri 40,00 (20,00m+20,00m)
- Metanodotto da realizzare
- Altro Metanodotto in progetto



Indice	Data	REVISIONI	Disegnato	Controllato	Approvato
4	19/06/2024	EMISSIONE PER PUBBLICA UTILITA' - AGGIORNAMENTO	G. LOCANTORE	C. DELL'ACQUA	R. FESTA
3	03/11/2023	EMISSIONE PER PUBBLICA UTILITA'	G. LOCANTORE	C. DELL'ACQUA	R. FESTA
2	31/08/2023	EMISSIONE PER PERMESSI	G. LOCANTORE	C. DELL'ACQUA	R. FESTA
1	01/08/2023	EMISSIONE PER COMMENTI-AGGIORNAMENTO A SEGUITO DI SAGGI ESPLORATIVI SU CONDOTTE STOGIT	G. LOCANTORE	C. DELL'ACQUA	R. FESTA

Proprietario		Progettista		Disegno	DSO-199460-VPE-001a
				Codice Cartesio	-

	ODL	7200199460
	Comm.	VR/23204/020
Indice	0	1
	2	3
	4	
Scala	1:2.000	

Planimetria Catastale con Vincolo Preordinato all'Esproprio		Foglio	1 di 1
---	--	--------	--------

FUNZIONALI	AREE SOGGETTE A V.P.E.
	IMPIANTI
TECNICI	STRADE DI ACCESSO DEFINITIVE
	STRADE / PISTE
DATI	PIAZZOLE
	ALLARGAMENTI
CONFINI AMMINISTRATIVI	

DATI CARATTERISTICI

DATI DI COSTRUZIONE

PRESSIONE DI PROGETTO 75 bar
 PRESSIONE MASSIMA DI ESERCIZIO (MOP) 75 bar
 GRADO DI UTILIZZAZIONE DICHIARATO > 0,57

REALIZZATO IN CONFORMITA' AL DM. 17/04/08
 CONFORMITA' AL D.M NUMERO
 PER MODIFICHE REALIZZATE SUCCESSIVAMENTE

RIVESTIMENTO GIUNTI DI SALDATURA
 FASCIA TERMORESTRINGENTE

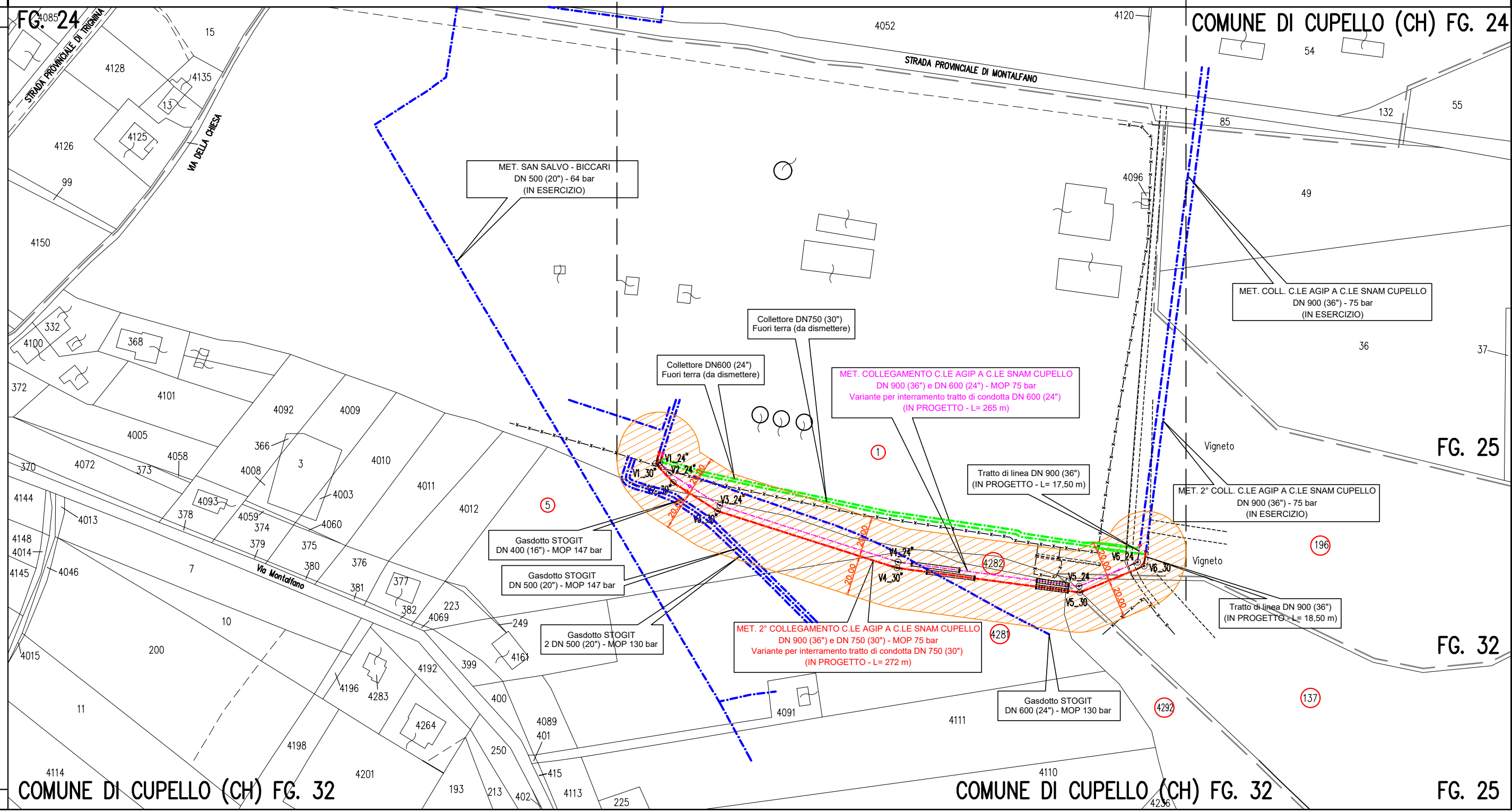
DATI GENERALI

DN 750 SP 14,3 [UNI-EN] 272,00 m
 DN 900 SP 14,2 [UNI-EN] 18,00 m

LUNGHEZZA TOTALE IMPIANTO 290,00 m.

CONFINI AMMINISTRATIVI

PLANIMETRIA 1:2000



LEGENDA

- Fascia di vincolo preordinato all'esproprio (V.P.E.) coincidente con la fascia di servitù di metri 40,00 (20,00m+20,00m)
- Metanodotto da realizzare
- Altro Metanodotto in progetto



4	19/06/2024	EMISSIONE PER PUBBLICA UTILITA' - AGGIORNAMENTO	G. LOCANTORE	C. DELL'ACQUA	R. FESTA
3	03/11/2023	EMISSIONE PER PUBBLICA UTILITA'	G. LOCANTORE	C. DELL'ACQUA	R. FESTA
2	31/08/2023	EMISSIONE PER PERMESSI	G. LOCANTORE	C. DELL'ACQUA	R. FESTA
1	01/08/2023	EMISSIONE PER COMMENTI-AGGIORNAMENTO A SEGUITO DI SAGGI ESPLORATIVI SU CONDOTTE STOGIT	G. LOCANTORE	C. DELL'ACQUA	R. FESTA
Indice	Data	REVISIONI	Disegnato	Controllato	Approvato
Proprietario		Progettista		Disegno	
				DSO-199460-VPE-001b	
				Codice Cartesio -	
				ODL 7200199460	
				Comm. VR/23204/020	
Indice	0	1	2	3	4
Scala	1:2.000				
Planimetria Catastale con Vincolo Preordinato all'Esproprio					Foglio 1 di 1