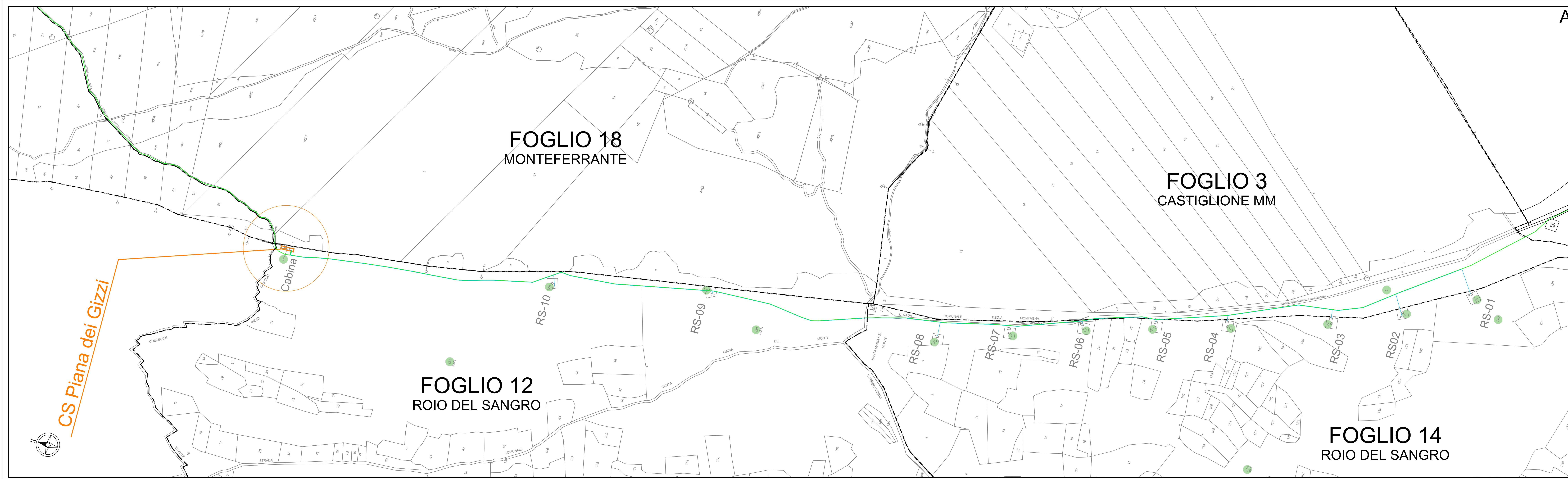
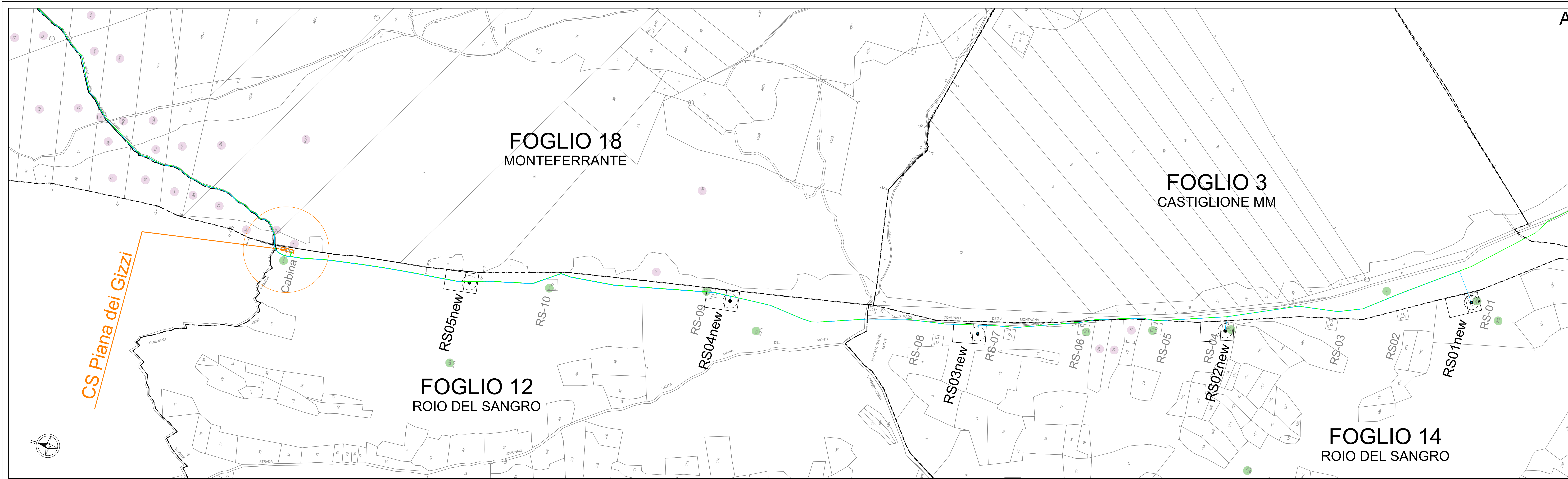


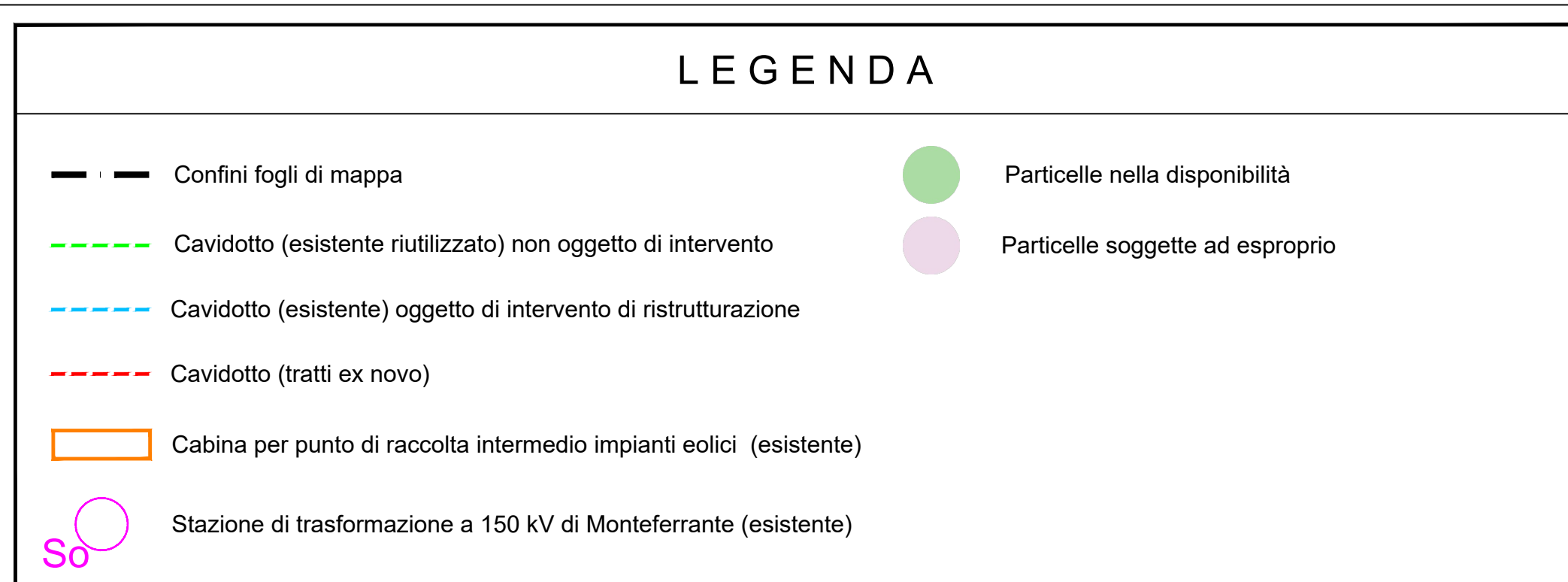
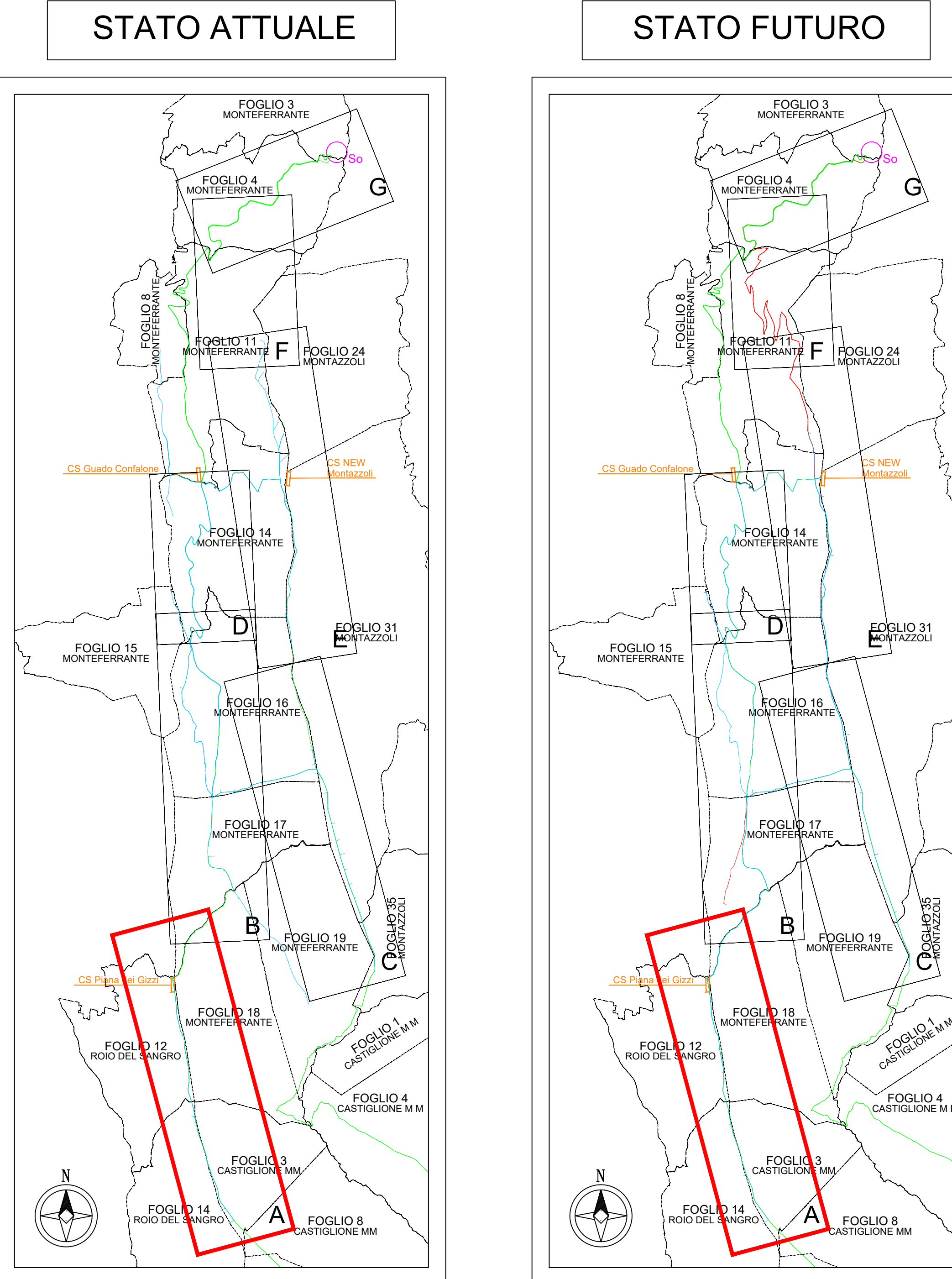
PLANIMETRIA STATO ATTUALE
scala 1:2.000



PLANIMETRIA STATO FUTURO
scala 1:2.000



RIF. TAVOLA
scala 1:25.000



REGIONE ABRUZZO

Comune di ROIO DEL SANGRO, MONTERRANTE, MONTAZZOLI, CASTIGLIONE MESSER MARINO

COMMITTENTE: Edison Rinnovabili Spa
Sede Legale: Fiume Biancamano, 31 - 20121 MILANO
Tel. 02/4642211 - PEC: rinnovabili@edison.it

Oggetto:
INTERVENTO DI RISTRUTTURAZIONE DEI CAVIDOTTI ESISTENTI NEI COMUNI DI ROIO DEL SANGRO, CASTIGLIONE MESSER MARINO, MONTEFERRANTE E MONTAZZOLI

RICHIESTA DI AUTORIZZAZIONE
(Decreto MTE 20 febbraio 2022)

PLANIMETRIA CATASTALE STATO ATTUALE E STATO FUTURO

Il Progettista
(Prof. Stefano Savini)

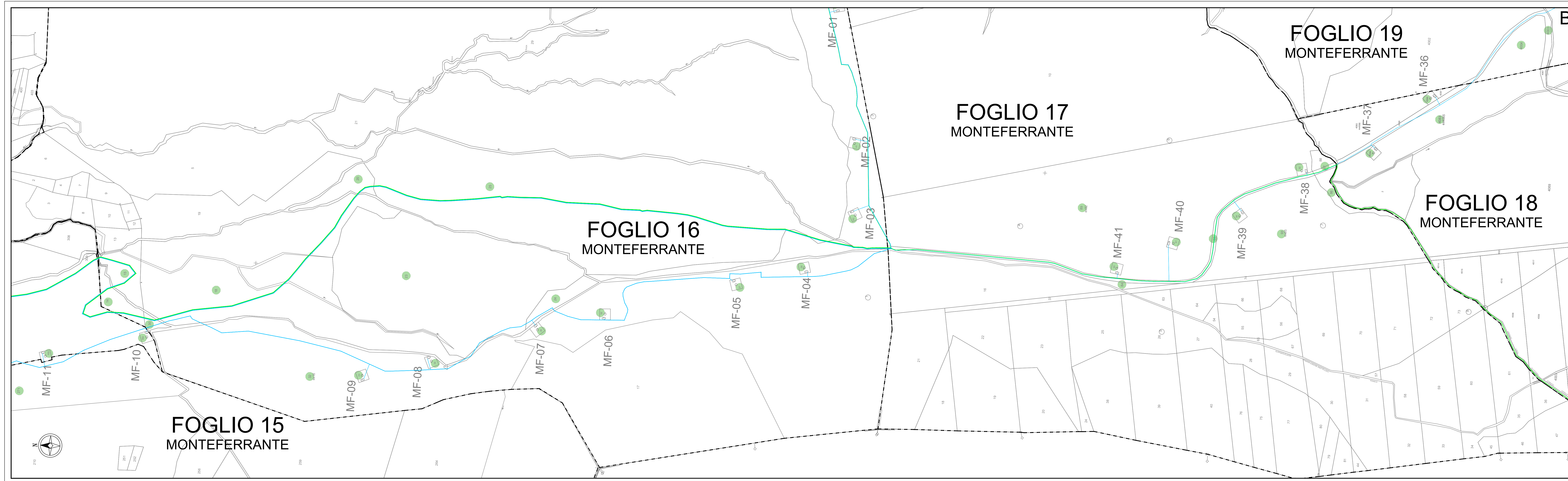
STUDIO TECNICO DI INGEGNERIA
Dott. Ing. Antonio SCOTTI
Via Roma, 100 - 66021 - ROIO DEL SANGRO (CH)
Tel. 0872/481000 - Fax 0872/481001
P.IVA 02743960868 - C.C. 0872/481000

SCALA: indicata
TAVOLA: 4a
DATA: 21/02/2024
AS_GRU_ABRUZZO

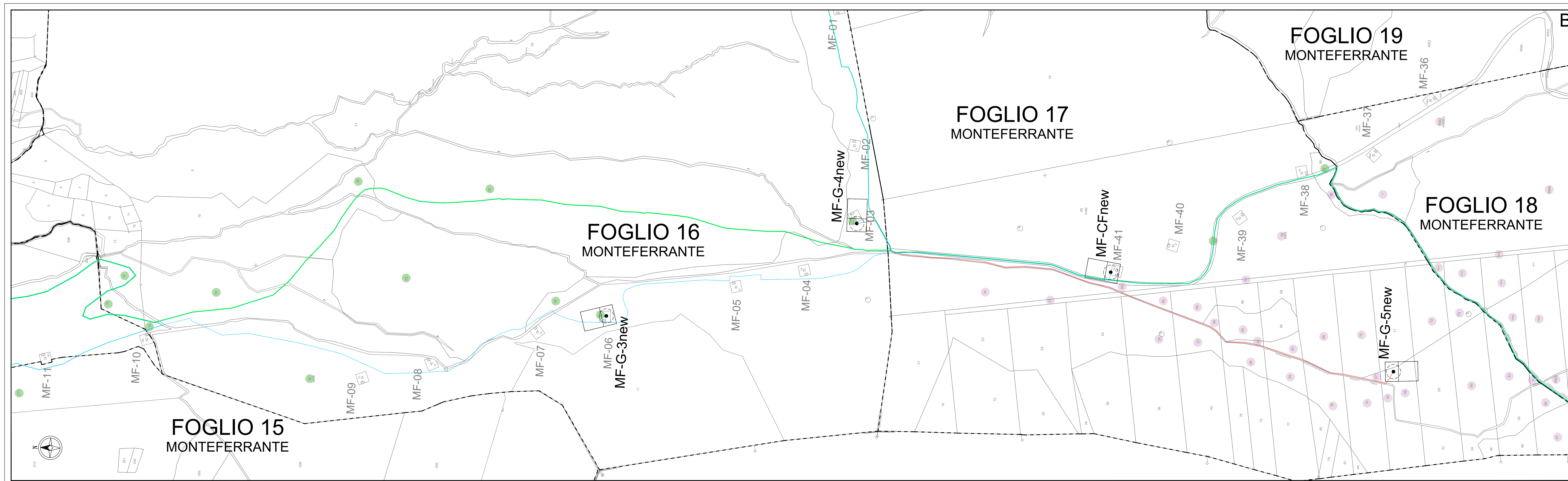
Rev. Data: 21/02/2024
Richiesta di autorizzazione
Note: RIF. Documento

QUESTO DOCUMENTO E' DI PROPRIETA' DELL'ING. ANTONIO SCOTTI CHE NE VIETA IL TRAMITO DI LEGGE. LA RIPRODUZIONE SENZA AUTORIZZAZIONE

PLANIMETRIA STATO ATTUALE
scala 1:2.000

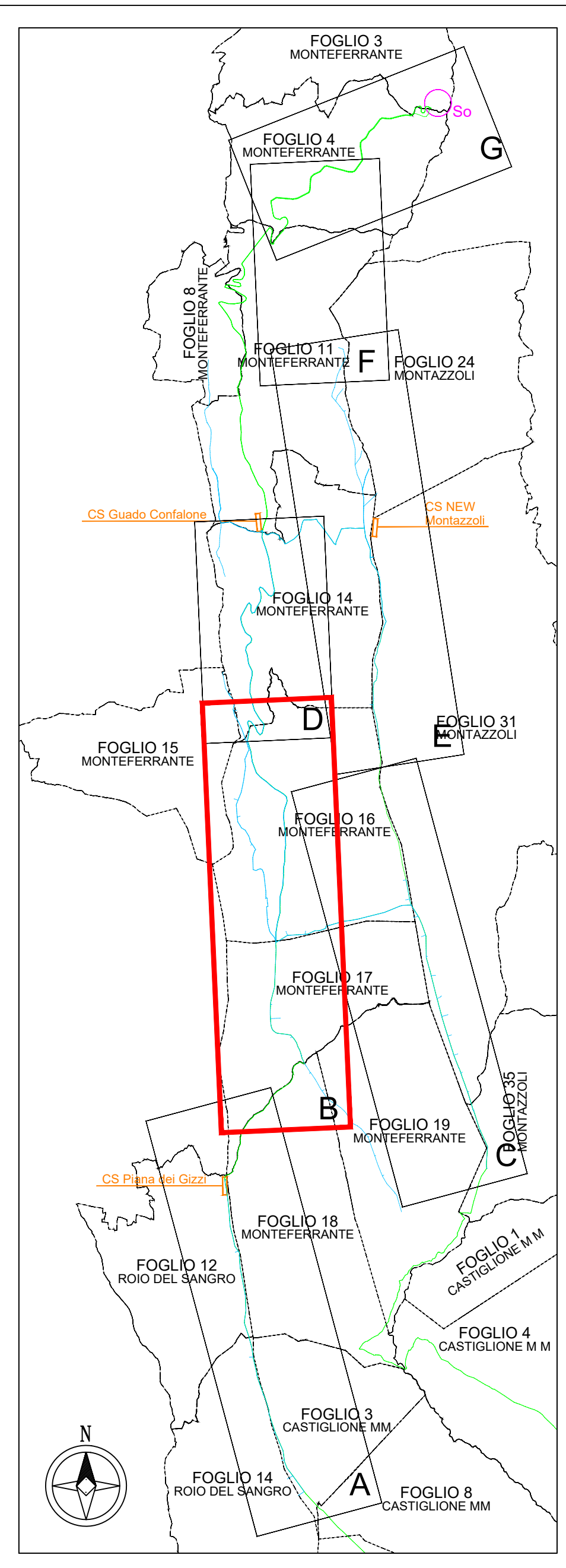


PLANIMETRIA STATO FUTURO
scala 1:2.000

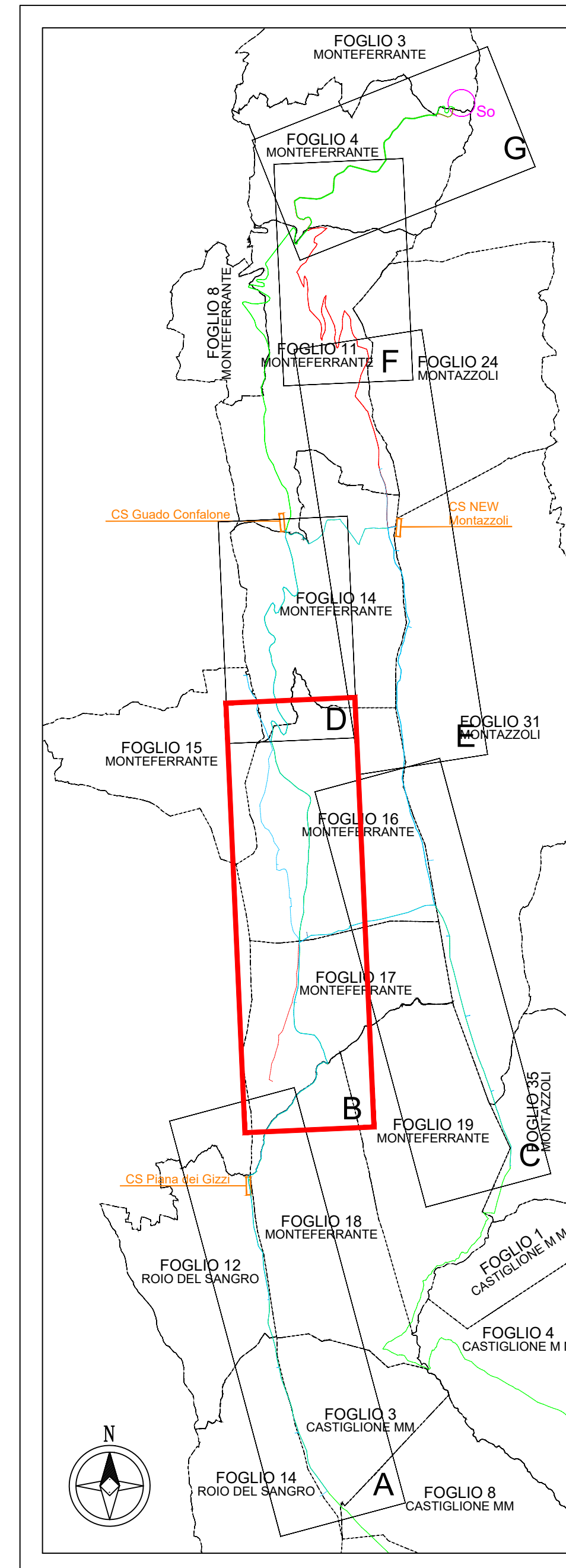


RIF. TAVOLA
scala 1:25.000

STATO ATTUALE



STATO FUTURO

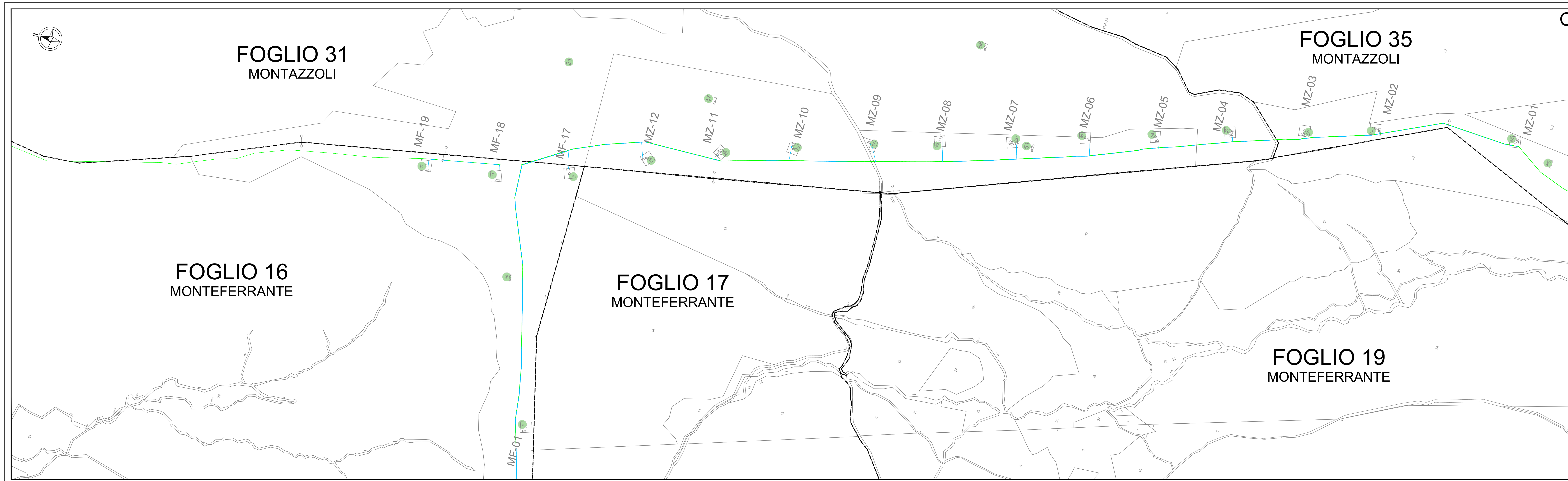


LEGENDA

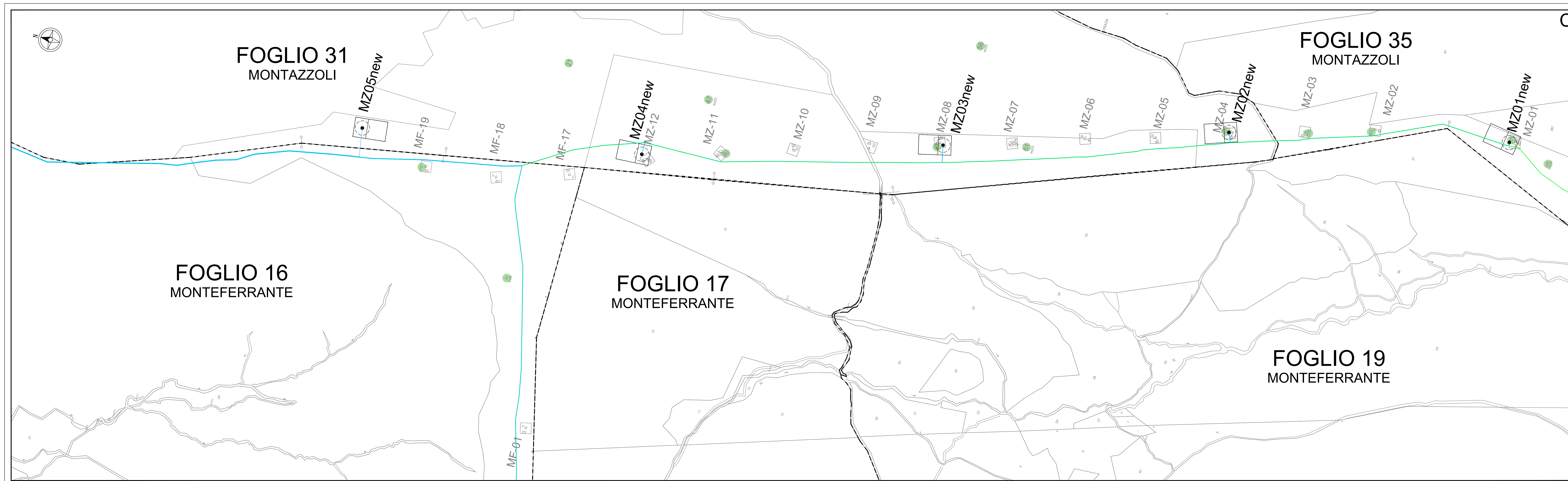
- Contorni fogli di mappa
- Caviddotto (esistente riutilizzato) non oggetto di intervento
- Caviddotto (esistente) oggetto di intervento di ristrutturazione
- Caviddotto (tratti ex novo)
- Cabina per punto di raccolta intermedio impianti eolici (esistente)
- Particelle nella disponibilità
- Particelle soggette ad esproprio
- Stazione di trasformazione a 150 kV di Monteferrante (esistente)

REGIONE ABRUZZO	
Comune di ROIO DEL SANGRO	Comune di MONTEFERRANTE
Comune di MONTAZZOLI	Comune di CASTIGLIONE MESSER MARINO
COMMITTENTE: Edison Rinnovabili Spa Sede Legale: Fiume Bolognaro, 31 - 20121 MILANO Tel. 02/4242211 - Fax 02/4242424	
Oggetto: INTERVENTO DI RISTRUTTURAZIONE DEI CAVIDOTTI ESISTENTI NEI COMUNI DI ROIO DEL SANGRO, CASTIGLIONE MESSER MARINO, MONTEFERRANTE E MONTAZZOLI	
RICHIESTA DI AUTORIZZAZIONE <small>(Decreto MTE 20 febbraio 2022)</small>	
PLANIMETRIA CATASTALE STATO ATTUALE E STATO FUTURO	
Il Progettista Ing. Antonio Scotti	SCALA indicata DATA 21/02/2024
STUDIO TECNICO DI INGEGNERIA Dott. Ing. Antonio SCOTTI Via Roma, 100 - 00187 ROMA (RM) Tel. 06/49810000 - Fax 06/49810001 P. IVA 01508081000	TAVOLA 4b AS_GRU_A390
Rev. 00 21/02/2024 RICHIESTA DI AUTORIZZAZIONE	Note: RIF. Documento:

PLANIMETRIA STATO ATTUALE
scala 1:2.000

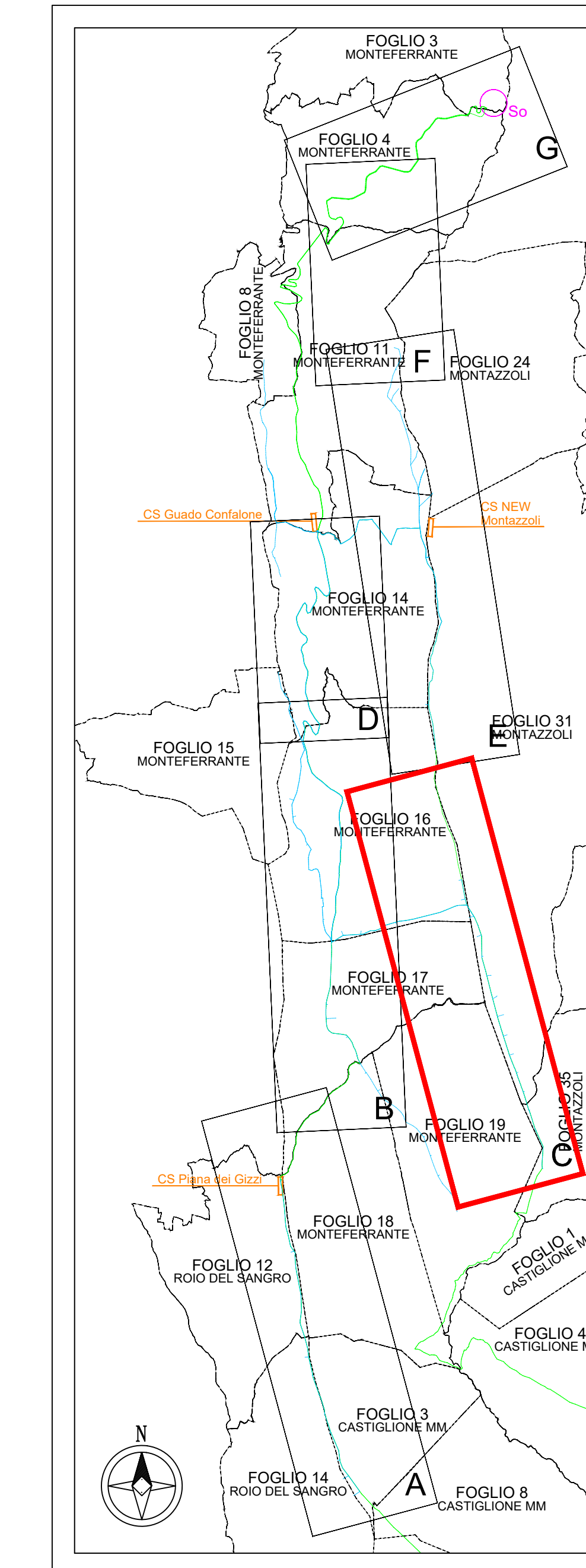


PLANIMETRIA STATO FUTURO
scala 1:2.000

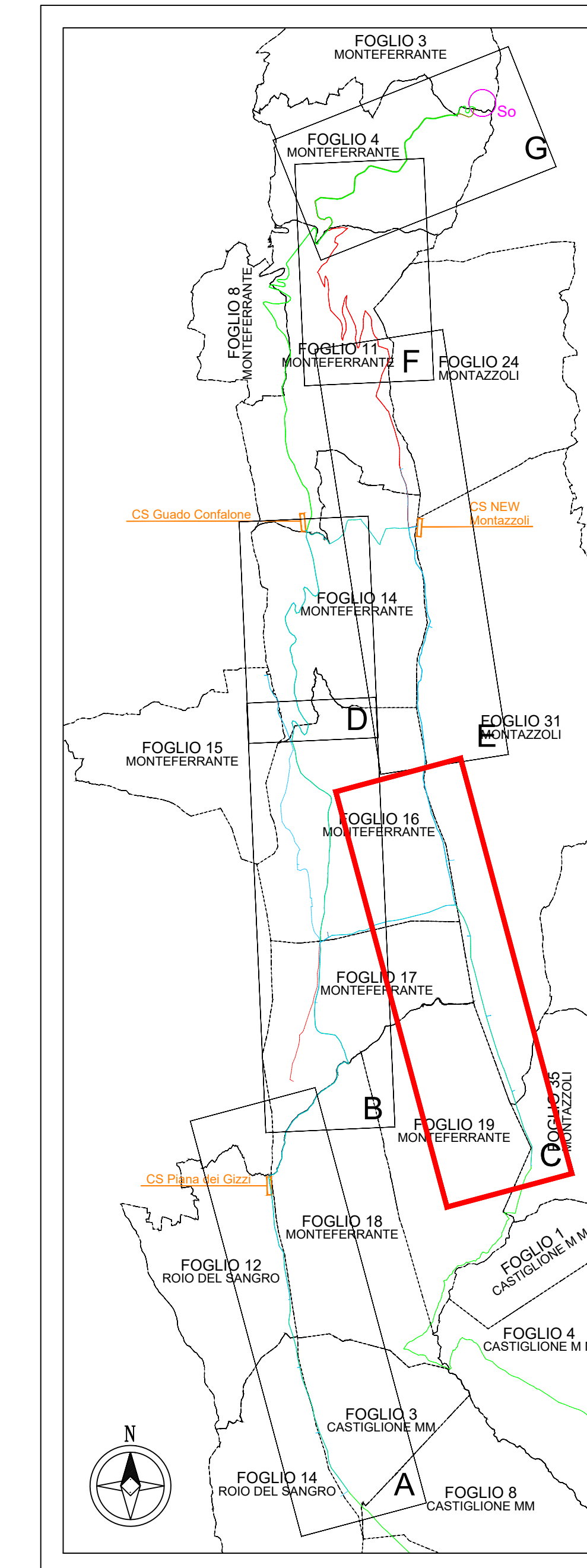


RIF. TAVOLA
scala 1:25.000

STATO ATTUALE



STATO FUTURO



LEGENDA

- Contorni fogli di mappa
- Caviddotto (esistente riutilizzato) non oggetto di intervento
- Caviddotto (esistente) oggetto di intervento di ristrutturazione
- Caviddotto (tratti ex novo)
- Cabina per punto di raccolta intermedio impianti eolici (esistente)
- Stazione di trasformazione a 150 kV di Monteferrante (esistente)
- Particelle nella disponibilità
- Particelle soggette ad esproprio

REGIONE ABRUZZO

Comune di ROIO DEL SANGRO, Comune di MONTEFERRANTE, Comune di MONTAZZOLI, Comune di CASTIGLIONE MESSER MARINO

COMITENTE: Edison Rinnovabili Spa
Sede Legale: Fiume Biancamano, 31 - 20121 MILANO
Tel. 02/4622211 - Fax: 02/46221000

Oggetto:
INTERVENTO DI RISTRUTTURAZIONE DEI CAVIDOTTI ESISTENTI
NEI COMUNI DI ROIO DEL SANGRO, CASTIGLIONE MESSER MARINO,
MONTEFERRANTE E MONTAZZOLI

RICHIESTA DI AUTORIZZAZIONE
(Decreto MTE 20 febbraio 2022)

PLANIMETRIA CATASTALE
STATO ATTUALE E STATO FUTURO

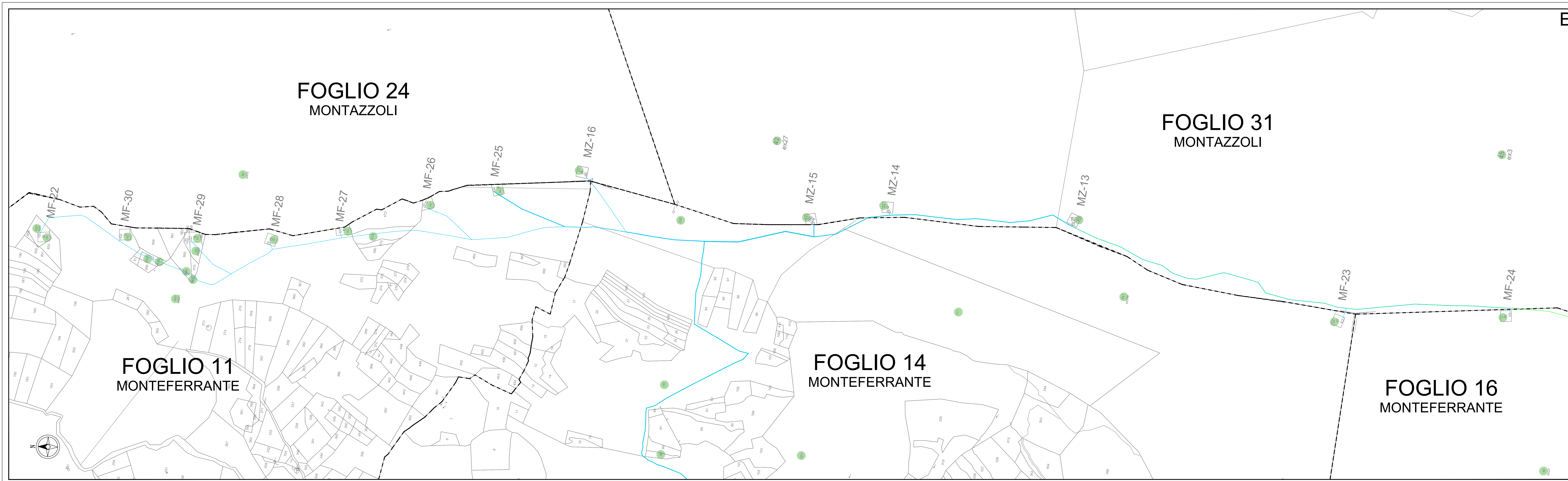
Il Progettista
(Prof. Architetto Scavini)

STUDIO TECNICO DI INGEGNERIA
Dott. Ing. Antonio SCOTTI
Via Roma, 100 - 00187 ROMA (RM)
Tel. 06/49810000 - Fax 06/49810001
P. IVA 01508081000 - C.C. 01508081000

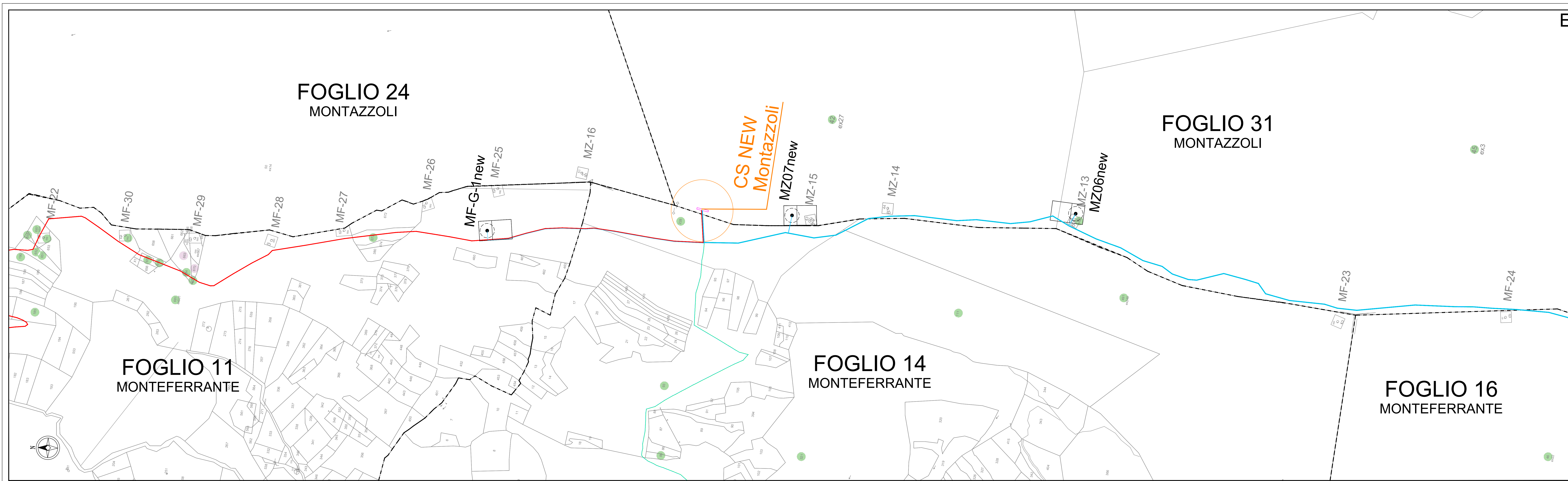
SCALA	indicata	TAVOLA	4c
DATA	21/02/2024		
Rev.	21/02/2024	RICHIESTA DI AUTORIZZAZIONE	
Rev.		Note	

QUESTO DOCUMENTO E' DI PROPRIETA' DELL'ING. ANTONIO SCOTTI CHE NE FARE' IL TITOLARE DI LEGGE. LA RIPRODUZIONE SENZA AUTORIZZAZIONE

PLANIMETRIA STATO ATTUALE
scala 1:2.000

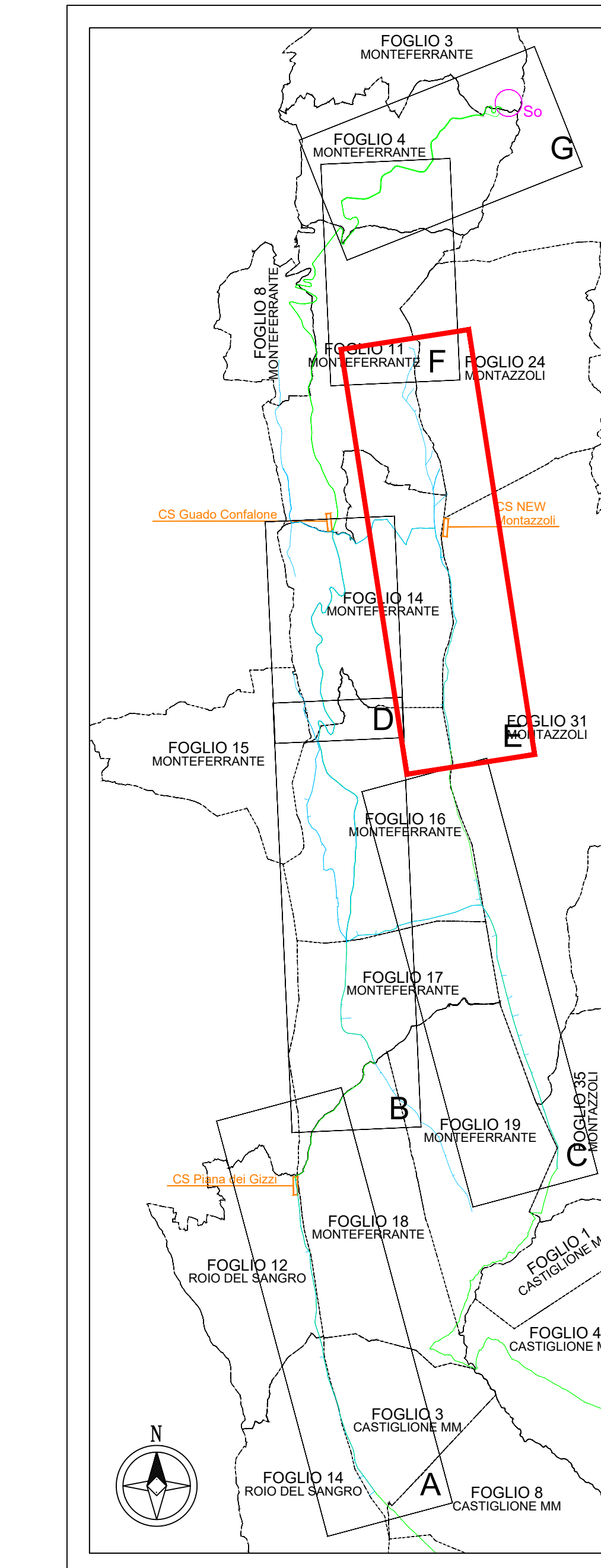


PLANIMETRIA STATO FUTURO
scala 1:2.000

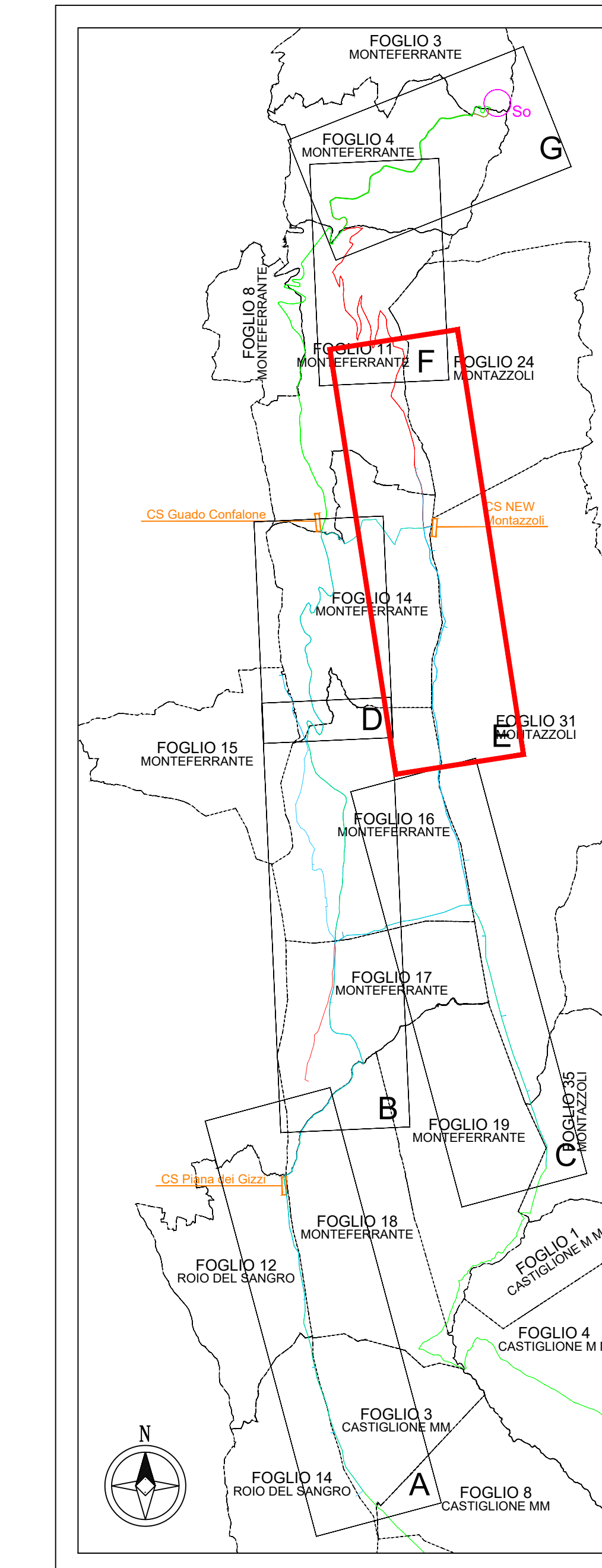


RIF. TAVOLA
scala 1:25.000

STATO ATTUALE



STATO FUTURO

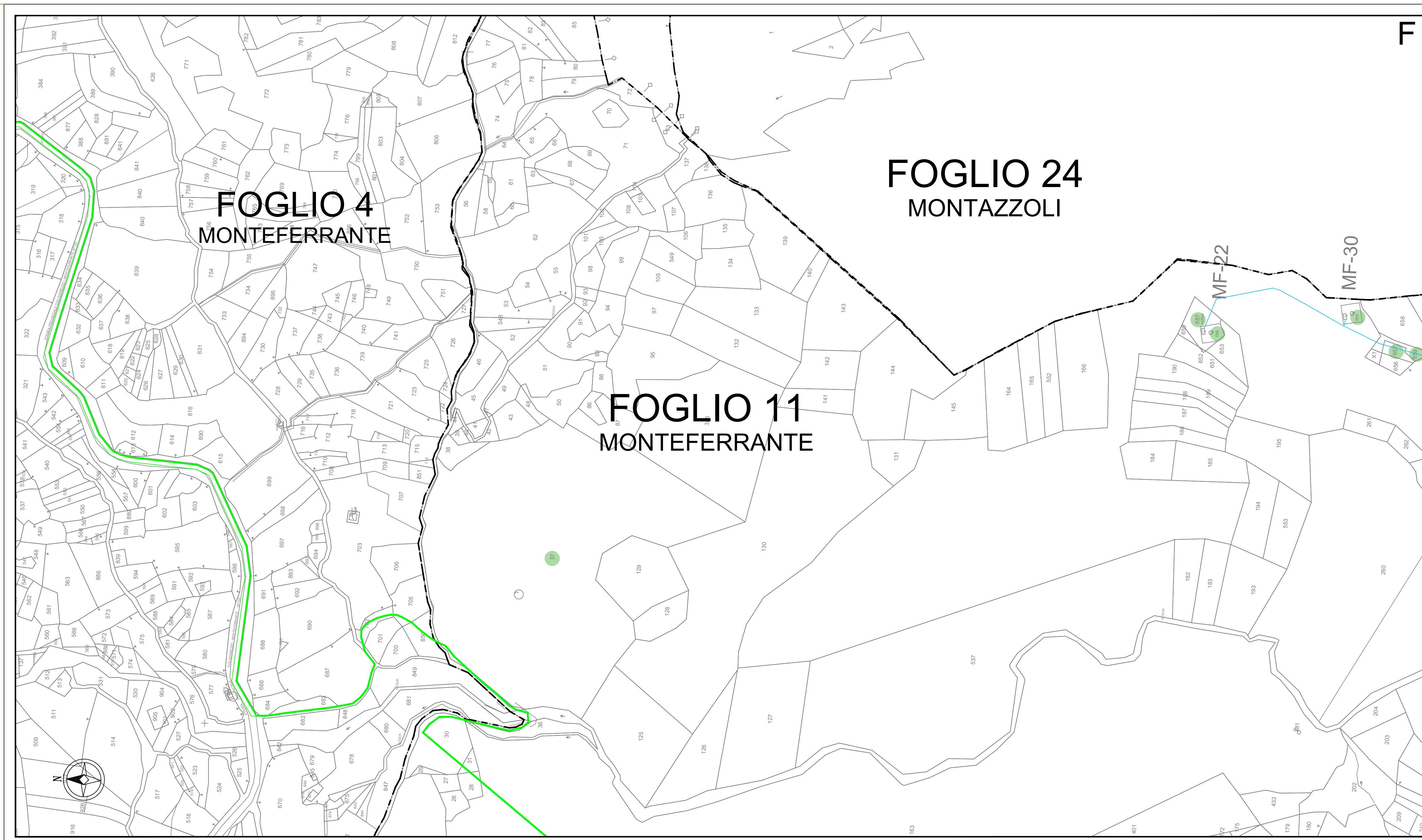


LEGENDA

- Contorni fogli di mappa
- Cavidotto (esistente riutilizzato) non oggetto di intervento
- Cavidotto (esistente) oggetto di intervento di ristrutturazione
- Cavidotto (tratti ex novo)
- Cabina per punto di raccolta intermedio impianti eolici (esistente)
- Particelle nella disponibilità
- Particelle soggette ad esproprio
- Stazione di trasformazione a 150 kV di Monteferrante (esistente)

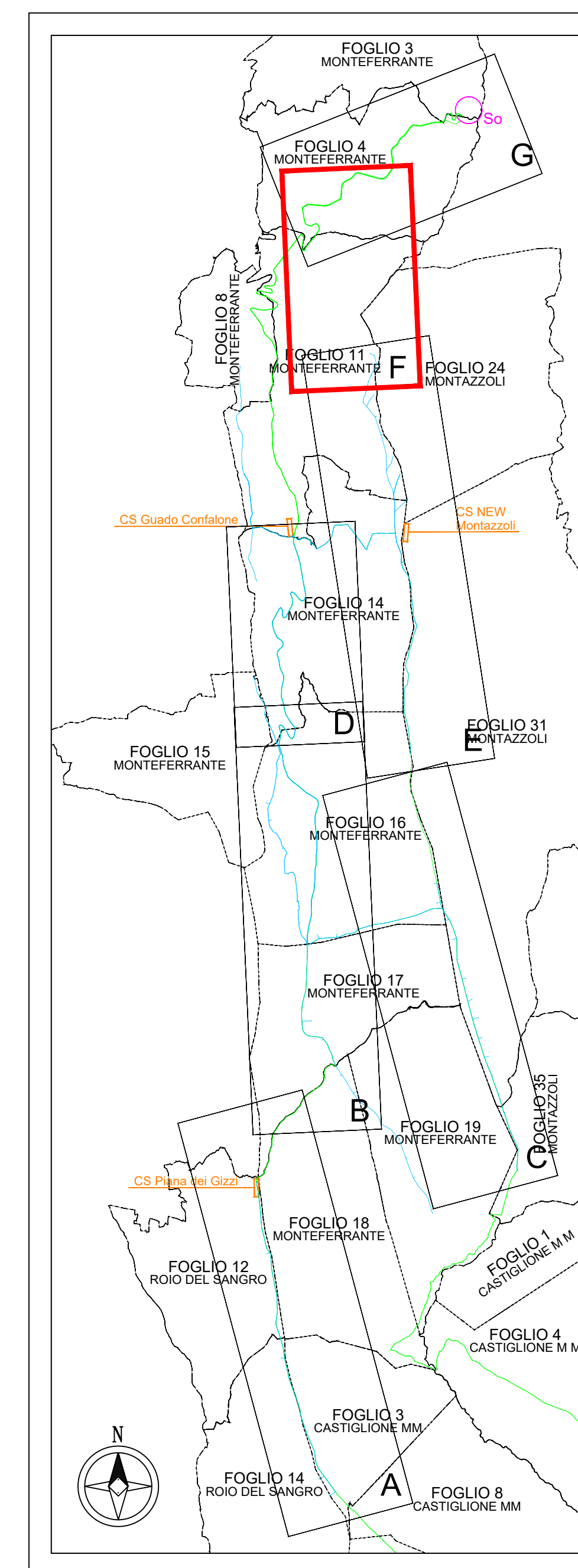
REGIONE ABRUZZO	
Comune di ROIO DEL SANGRO	Comune di MONTEFERRANTE
Comune di MONTAZZOLI	Comune di CASTIGLIONE MESSER MARINO
COMMITTENTE: Edison Rinnovabili Spa Sede Legale: Fiesse Benavogno, 31 - 20121 MILANO Tel. 02/42221 - Fax 02/422210000	
Oggetto: INTERVENTO DI RISTRUTTURAZIONE DEI CAVIDOTTI ESISTENTI NEI COMUNI DI ROIO DEL SANGRO, CASTIGLIONE MESSER MARINO, MONTEFERRANTE E MONTAZZOLI	
RICHIESTA DI AUTORIZZAZIONE <small>(Decreto MTE 20 febbraio 2022)</small>	
PLANIMETRIA CATASTALE STATO ATTUALE E STATO FUTURO	
Il Progettista 	TAVOLA 4e
STUDIO TECNICO DI INGEGNERIA Dott. Ing. Antonio Scotti Via Roma, 10 - 00187 ROMA (RM) Tel. 06/49810000 - Fax 06/49810001 P.IVA 02743061000	SCALA indicata DATA 21/02/2024
Rev. 01 21/02/2024 RICHIESTA DI AUTORIZZAZIONE	AS_GRU_ABRU... Note:

PLANIMETRIA STATO ATTUALE
scala 1:2.000

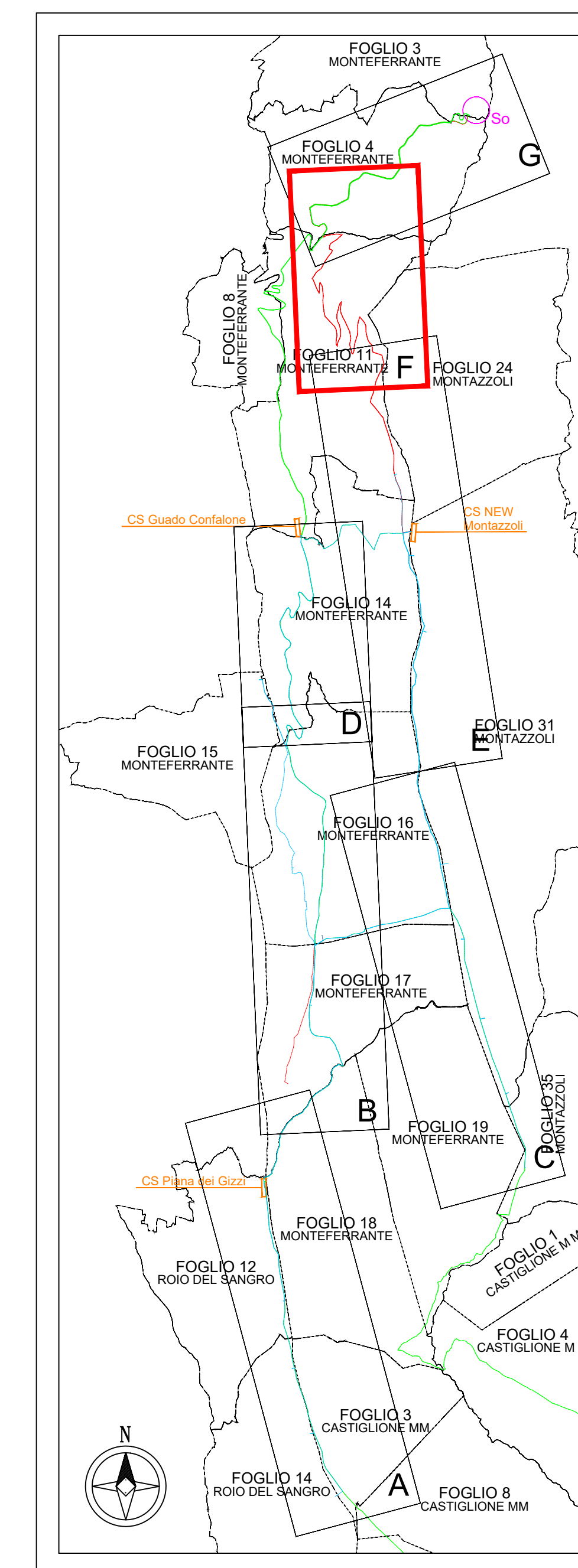


RIF. TAVOLA
scala 1:25.000

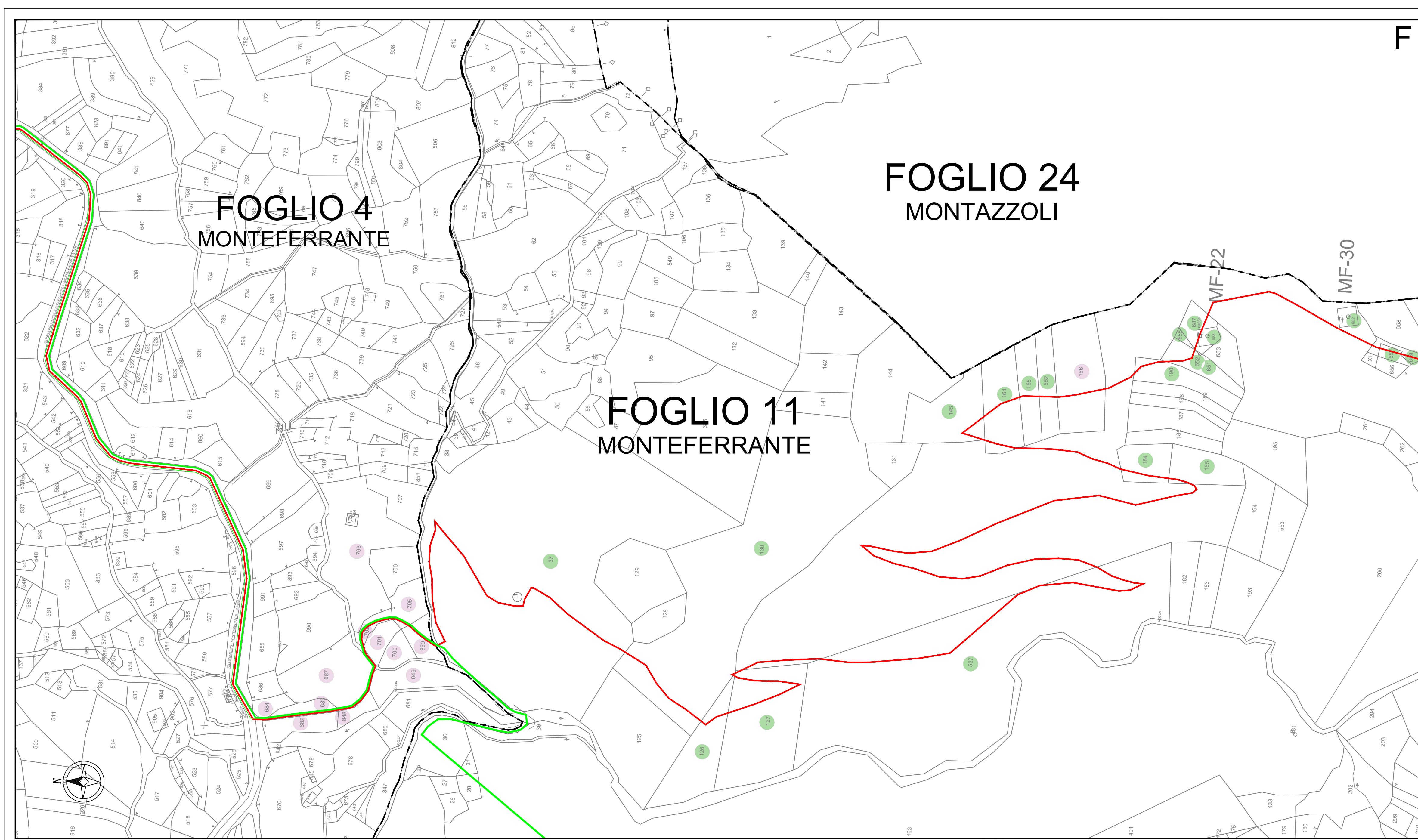
STATO ATTUALE



STATO FUTURO



PLANIMETRIA STATO FUTURO
scala 1:2.000



LEGENDA

- Confini fogli di mappa
- Cavidotto (esistente riutilizzato) non oggetto di intervento
- Cavidotto (esistente) oggetto di intervento di ristrutturazione
- Cavidotto (tratti ex novo)
- Cabina per punto di raccolta intermedio impianti eolici (esistente)
- so Stazione di trasformazione a 150 kV di Monteferrante (esistente)
- Particelle nella disponibilità
- Particelle soggette ad esproprio

REGIONE ABRUZZO

Comune di ROIO DEL SANGRO, Comune di MONTEFERRANTE, Comune di MONTAZZOLI, Comune di CASTIGLIONE MESSER MARINO (Prov. di Chieti)

COMMITTENTE: Edison Rinnovabili Spa
Sede Legale: Foro Buonaparte, 31 - 20121 MILANO
Tel. +39 02 6222 1 - PEC: rinnovabili@pec.edison.it

Oggetto:
INTERVENTO DI RISTRUTTURAZIONE DEI CAVIDOTTI ESISTENTI
NEI COMUNI DI ROIO DEL SANGRO, CASTIGLIONE MESSER MARINO,
MONTEFERRANTE E MONTAZZOLI

RICHIESTA DI AUTORIZZAZIONE
(Decreto MITE 20 ottobre 2022)

PLANIMETRIA CATASTALE
STATO ATTUALE E STATO FUTURO

Il Progettista
(Ing. Antonio Scutti)

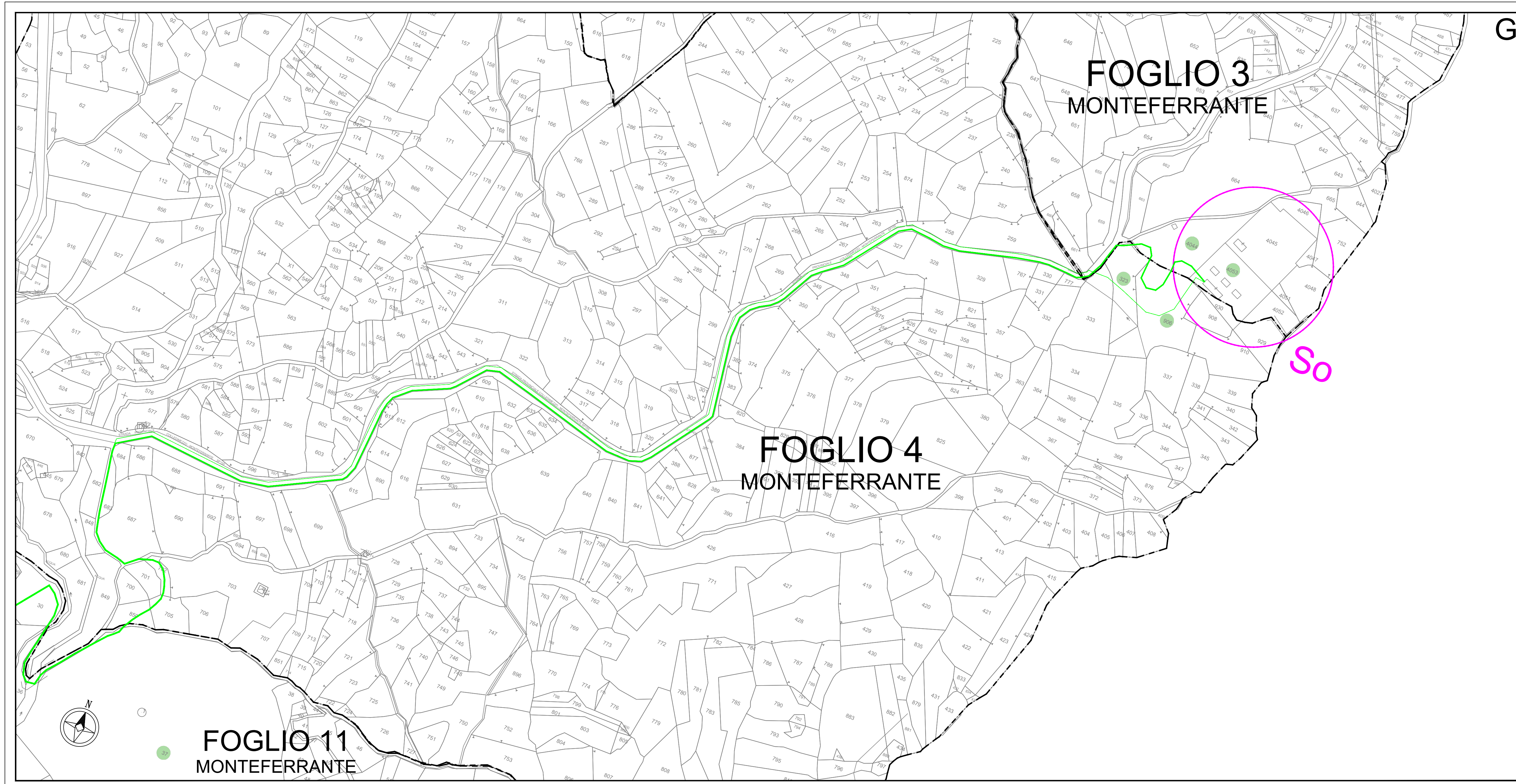
STUDIO TECNICO DI INGEGNERIA
Diff. Ing. Antonio SCUTTI
Contrada Tomassuolo, 45 - 66040 PERANO (CH)
Tel./Fax: 0872/989200 - e-mail: antonio.scutti@stt.it
E-mail: antonio.scutti@stt.it

SCALA indicata
TAVOLA 4f
DATA 21/02/2024
AS_GIU_A390_

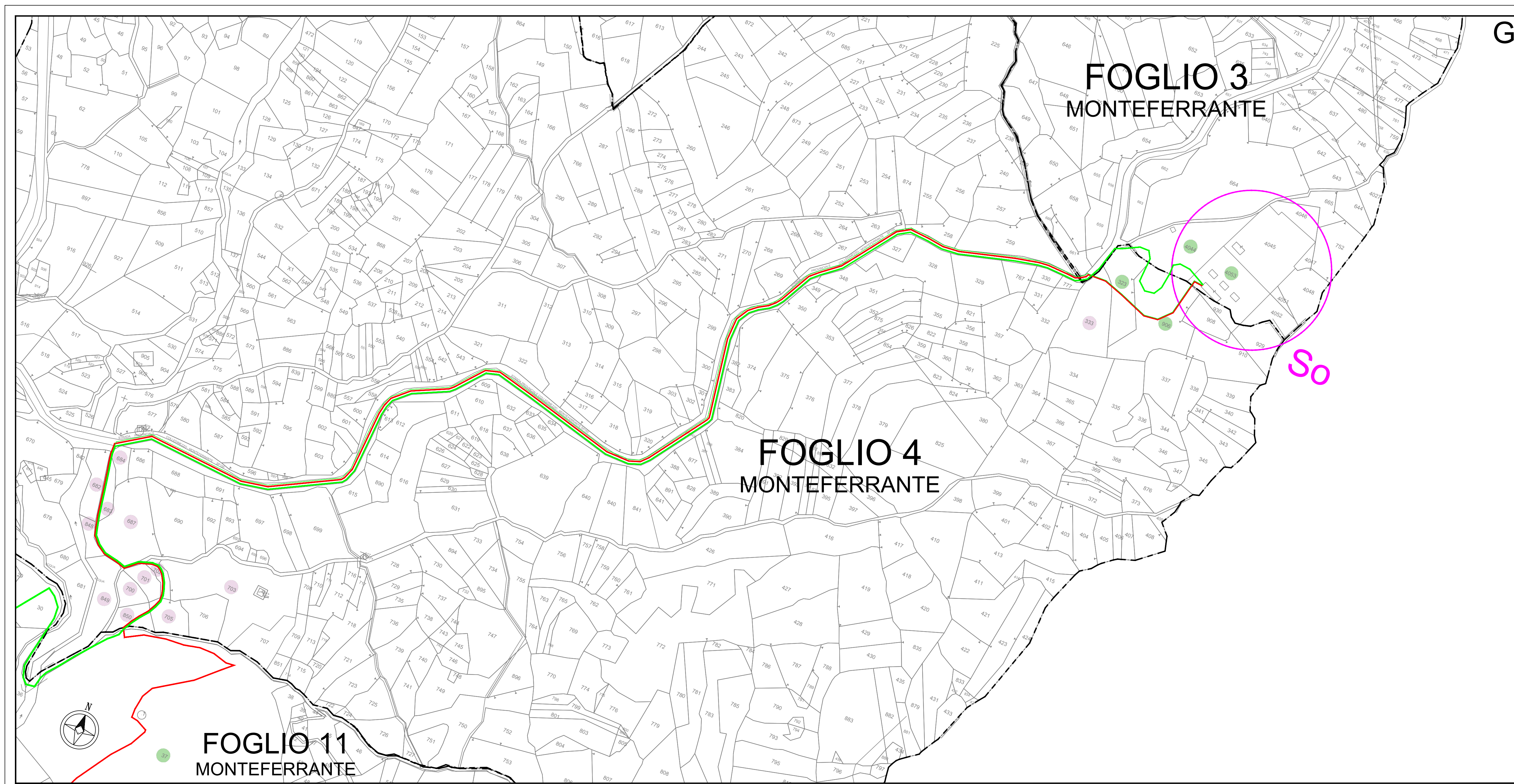
00 21/02/2024 RICHIESTA DI AUTORIZZAZIONE
Rev. Data Note Rif. Documento

QUESTO DOCUMENTO E' DI PROPRIETA' DELL'ING. ANTONIO SCUTTI CHE NE VIETA, A TERMINI DI LEGGE, LA RIPRODUZIONE SENZA ESPLICITA AUTORIZZAZIONE

PLANIMETRIA STATO ATTUALE
scala 1:2.000

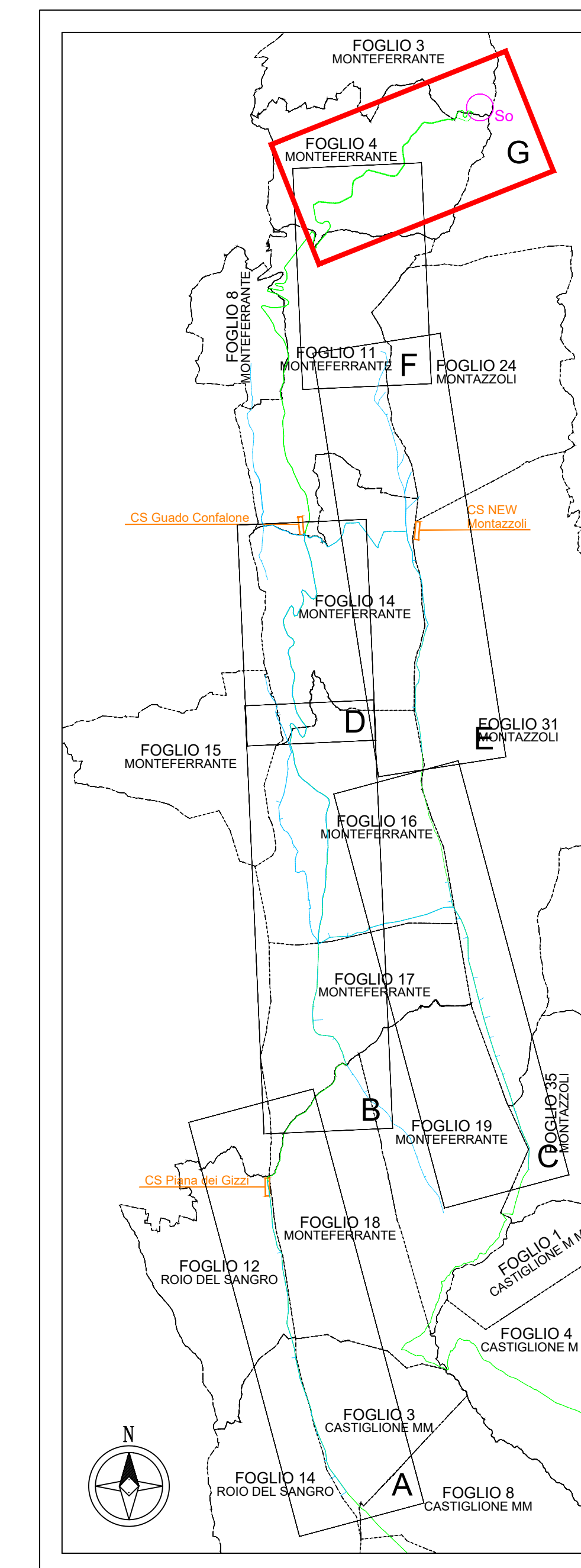


PLANIMETRIA STATO FUTURO
scala 1:2.000

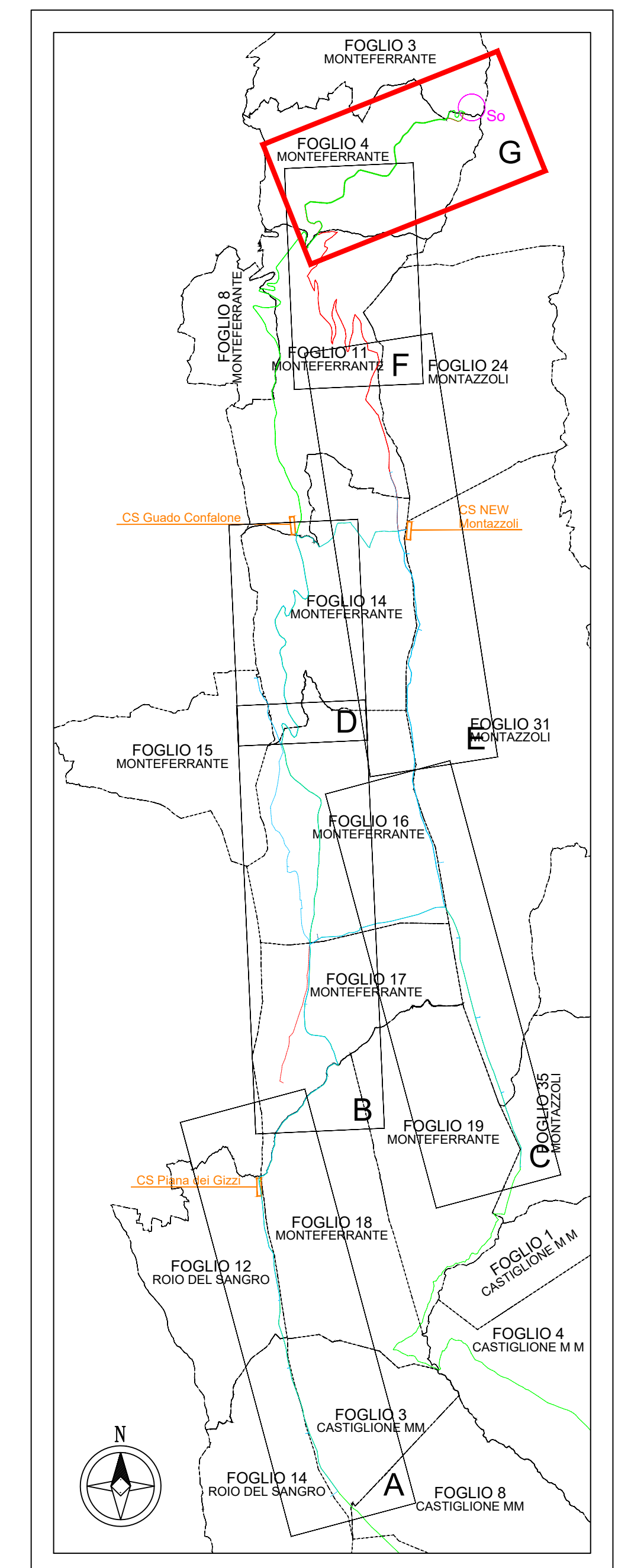


RIF. TAVOLA
scala 1:25.000

STATO ATTUALE



STATO FUTURO



LEGENDA

- Confini fogli di mappa
- Cavidotto (esistente riutilizzato) non oggetto di intervento
- Cavidotto (esistente) oggetto di ristrutturazione
- Cavidotto (tratti ex novo)
- ▭ Cabina per punto di raccolta intermedio impianti eolici (esistente)
- So Stazione di trasformazione a 150 kV di Monteferrante (esistente)
- Particelle nella disponibilità
- Particelle soggette ad esproprio

REGIONE ABRUZZO			
Comune di ROIO DEL SANGRO <small>(Prov. di Chieti)</small>	Comune di MONTEFERRANTE <small>(Prov. di Chieti)</small>	Comune di MONTAZZOLI <small>(Prov. di Chieti)</small>	Comune di CASTIGLIONE MESSER MARINO <small>(Prov. di Chieti)</small>
COMMITTENTE: Edison Rinnovabili Spa Sede Legale: Foro Buonaparte, 31 - 20121 MILANO Tel. +39 02 4222 1 - P.E.C.: rinnovabili@pec.edison.it			
Oggetto: INTERVENTO DI RISTRUTTURAZIONE DEI CAVIDOTTI ESISTENTI NEI COMUNI DI ROIO DEL SANGRO, CASTIGLIONE MESSER MARINO, MONTEFERRANTE E MONTAZZOLI			
RICHIESTA DI AUTORIZZAZIONE <small>(Decreto MTE 20 ottobre 2022)</small>			
PLANIMETRIA CATASTALE STATO ATTUALE E STATO FUTURO			
Il Progettista <i>(Ing. Antonio Scutti)</i>			
STUDIO TECNICO DI INGEGNERIA Dott. Ing. Antonio SCUTTI Contrada Tomassoli, 46 - 66040 PERANO (CH) Tel./Fax. 0872/98020 - Pagine Gialle 0872/98020 E-mail: antonio@stt.it		SCALA indicata DATA 21/02/2024	TAVOLA 4g
Rev. 01 21/02/2024 RICHIESTA DI AUTORIZZAZIONE	Data	Note	Rif. Documento AS_GRU_A390

QUESTO DOCUMENTO E' DI PROPRIETA' DELL'ING. ANTONIO SCUTTI CHE NE VIETA, A TERMINI DI LEGGE, LA RIPRODUZIONE SENZA ESPlicitA AUTORIZZAZIONE