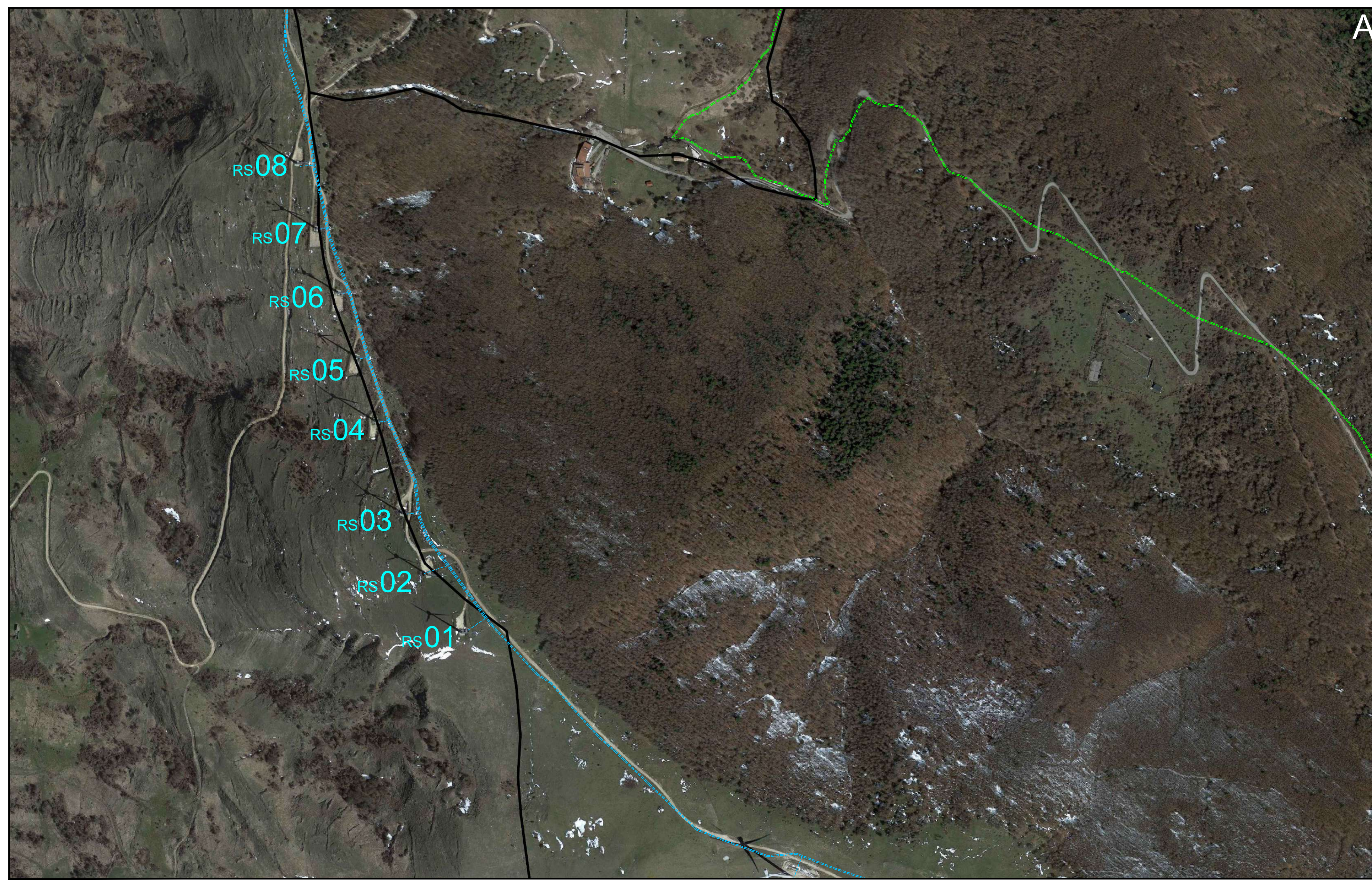


PLANIMETRIA STATO ATTUALE
scala 1:4.000

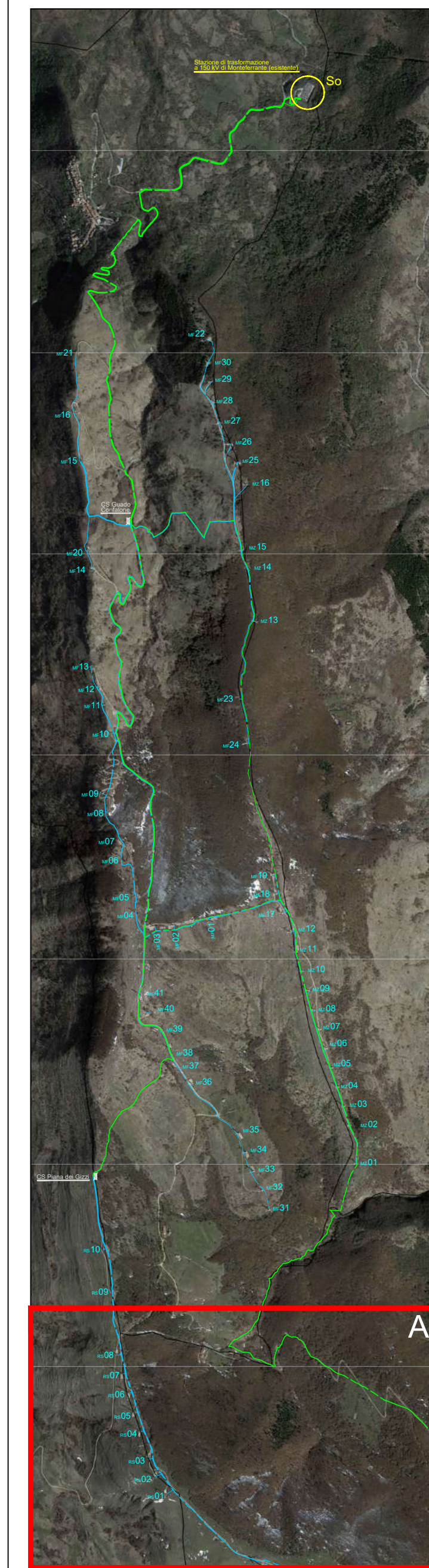


PLANIMETRIA STATO FUTURO
scala 1:4.000


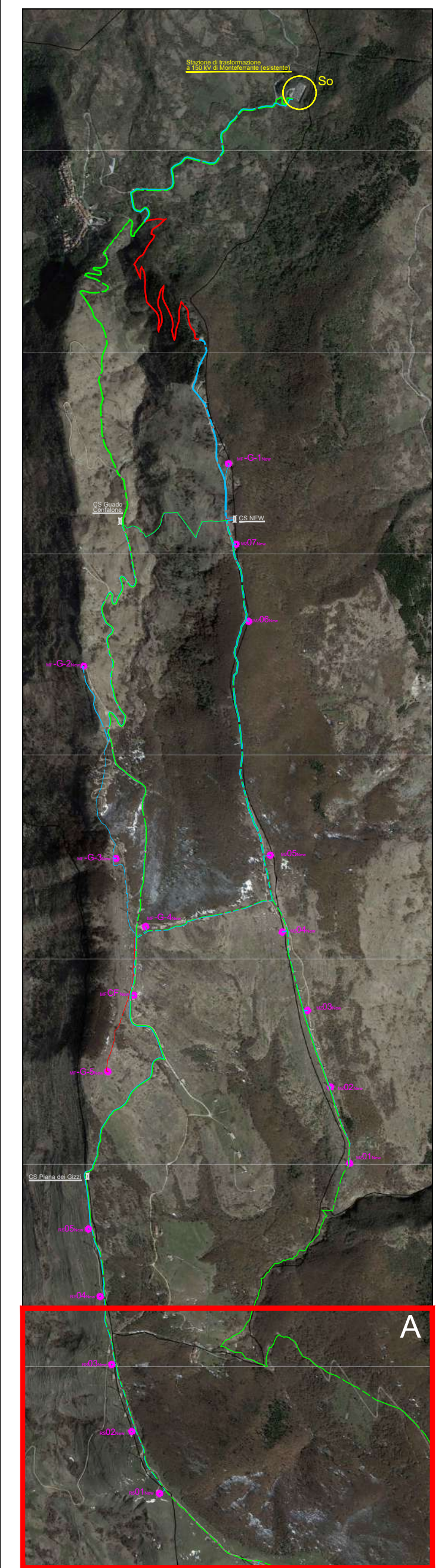


RIF. TAVOLA
scala 1:25.000

STATO ATTUALE



STATO FUTURO



LEGENDA

- Confini Comunali
- Cavidotto (esistente riutilizzato) non oggetto di intervento
- Cavidotto (esistente) oggetto di intervento di ristrutturazione
- Cavidotto (tratti ex novo)
- Cabina per punto di raccolta intermedio impianti eolici (esistente)
- Stazione di trasformazione a 150 kV di Monteferrante (esistente)

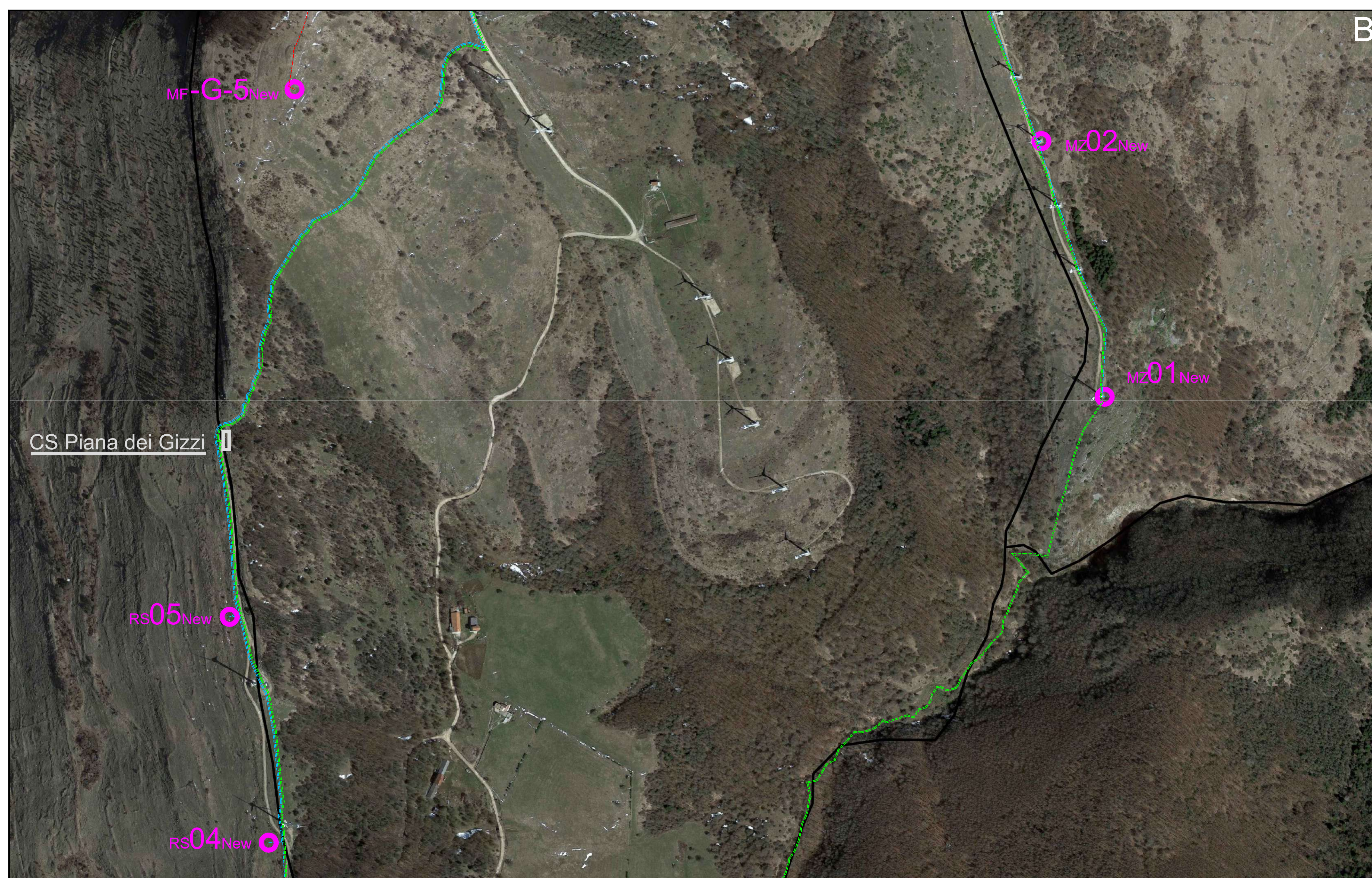
REGIONE ABRUZZO			
Comune di ROIO DEL SANGRO (Prov. di Chieti) <small>Piazza Vittorio Veneto, 1 - 66024 - Roio del Sangro (CH) Tel. +39 0872 945121 - Fax 0872 945006</small>	Comune di MONTEFERRANTE (Prov. di Chieti) <small>Contrada Capriolo - 66024 - Monteferrante (CH) Tel. +39 0872 945121 - Fax 0872 945006</small>	Comune di MONTAZZOLI (Prov. di Chieti) <small>Piazza Carlo del Galles - 66024 - Montazzoli (CH) Tel. +39 0872 945121 - Fax 0872 945006</small>	Comune di CASTIGLIONE MESSER MARINO (Prov. di Chieti) <small>Via Dante Alighieri, 101 - 66024 - Castiglione Messer Marino (CH) Tel. +39 0872 945121 - Fax 0872 945006</small>
COMMITTENTE: Edison Rinnovabili Spa <small>Sede Legale: Foro Buonaparte, 31 - 20121 MILANO Tel. +39 02 6232 1 - PEC: rinnovabili@pec.edison.it</small>			
Oggetto: INTERVENTO DI RISTRUTTURAZIONE DEI CAVIDOTTO ESISTENTI NEI COMUNI DI ROIO DEL SANGRO, CASTIGLIONE MESSER MARINO, MONTEFERRANTE E MONTAZZOLI			
RICHIESTA DI AUTORIZZAZIONE <small>(Decreto MITE 20 ottobre 2022)</small>			
PLANIMETRIA SU ORTOFOTO STATO ATTUALE E STATO FUTURO			
			Il Progettista <i>(Ing. Antonio Scutti)</i>
 STUDIO TECNICO DI INGEGNERIA <small>Contrada Tommasoli, 46 - 66040 PERANO (CH) Tel. +39 0872 945121 - Fax 0872 945006 E-mail: antonio.scutti@stt.it</small>		SCALA indicata	TAVOLA 3a
		DATA 21/02/2024	
Rev.	Data	Note	Rif. Documento
00	21/02/2024	RICHIESTA DI AUTORIZZAZIONE	AS_GIU_A390_

QUESTO DOCUMENTO E' DI PROPRIETA' DELL'ING. ANTONIO SCUTTI CHE NE VIETA, A TERMINI DI LEGGE, LA RIPRODUZIONE SENZA ESPLICITA AUTORIZZAZIONE

PLANIMETRIA STATO ATTUALE
scala 1:4.000

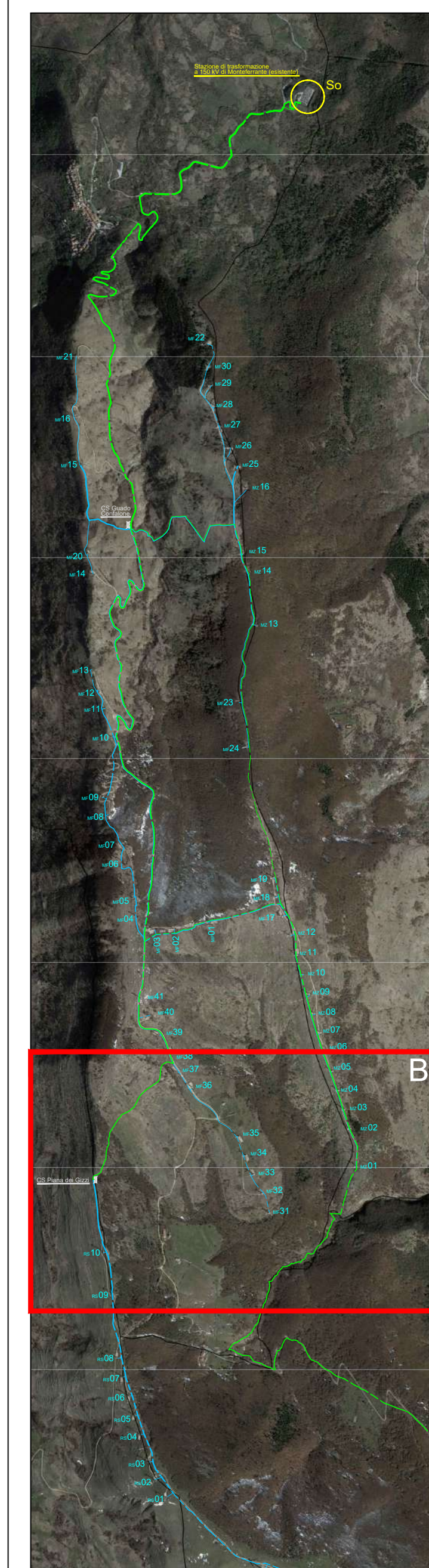


PLANIMETRIA STATO FUTURO
scala 1:4.000

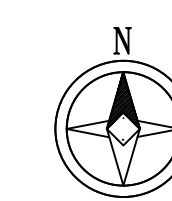
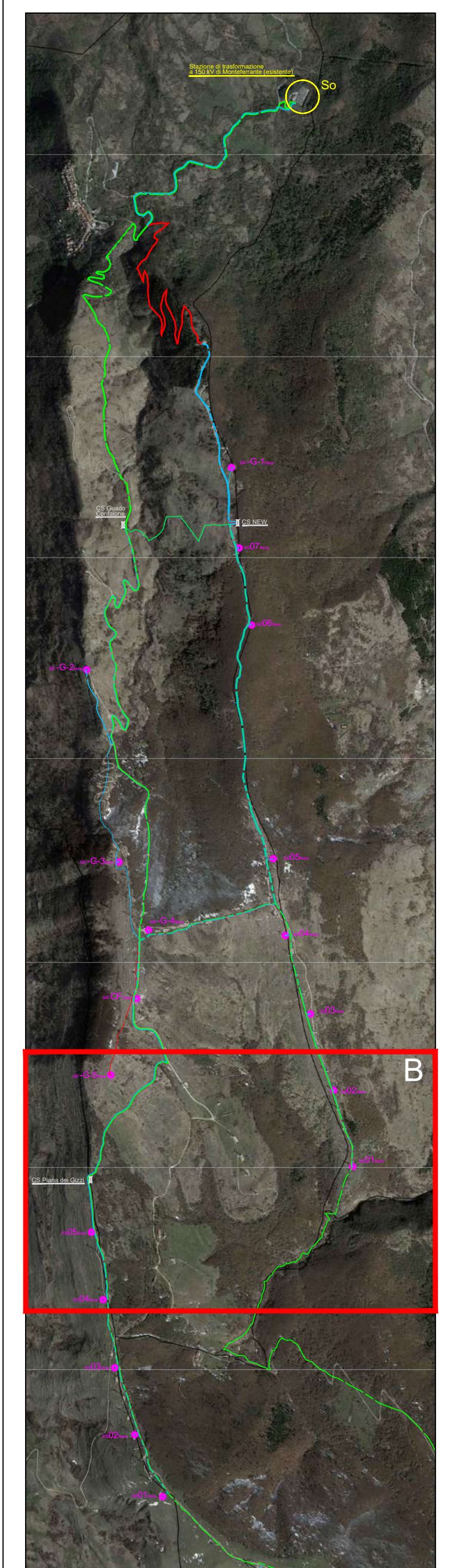


RIF. TAVOLA
scala 1:25.000

STATO ATTUALE



STATO FUTURO



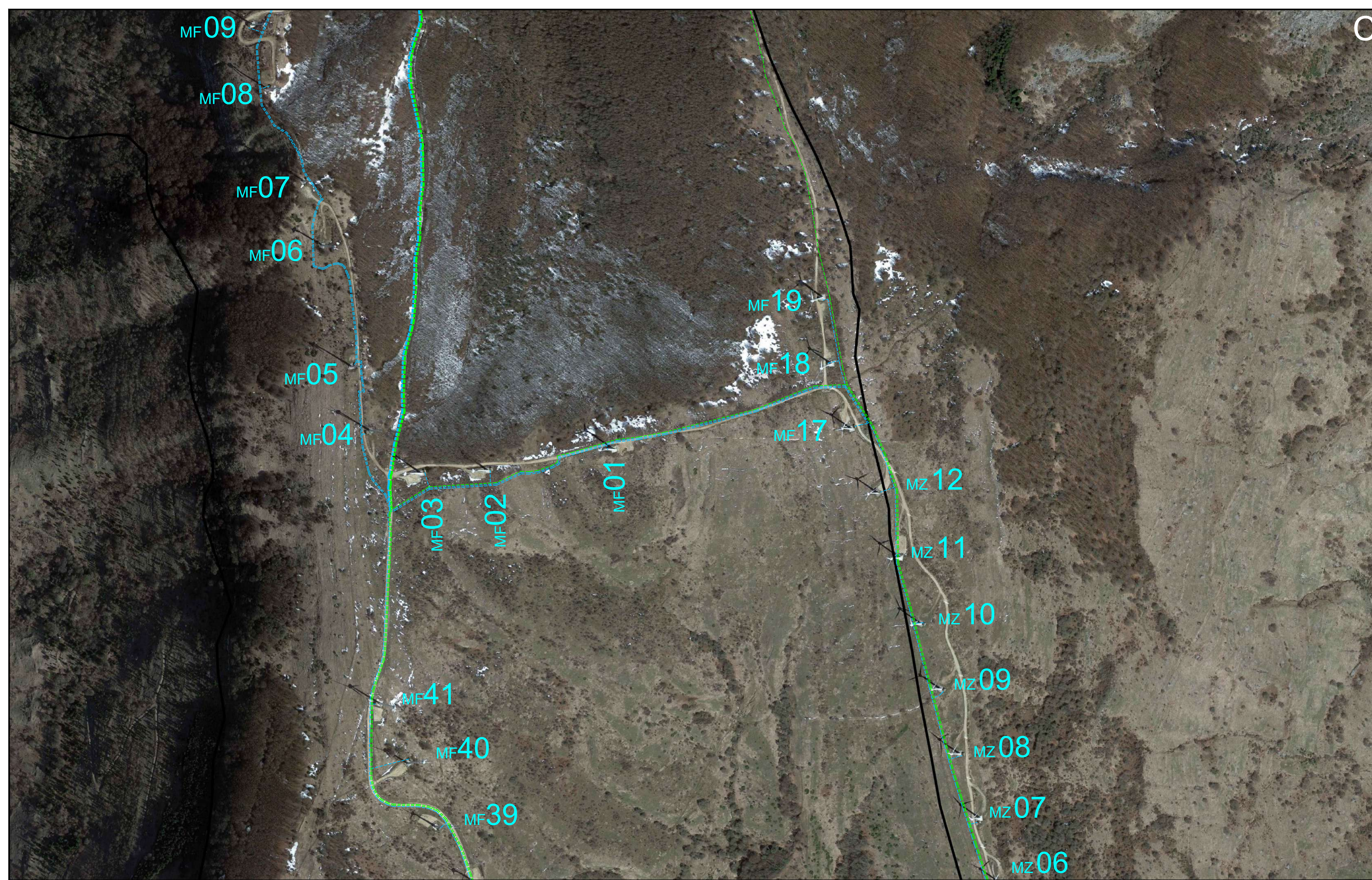
LEGENDA

- Confini Comunali
- Cavidotto (esistente riutilizzato) non oggetto di intervento
- Cavidotto (esistente) oggetto di intervento di ristrutturazione
- Cavidotto (tratti ex novo)
- Cabina per punto di raccolta intermedio impianti eolici (esistente)
- Stazione di trasformazione a 150 kV di Monteferrante (esistente)

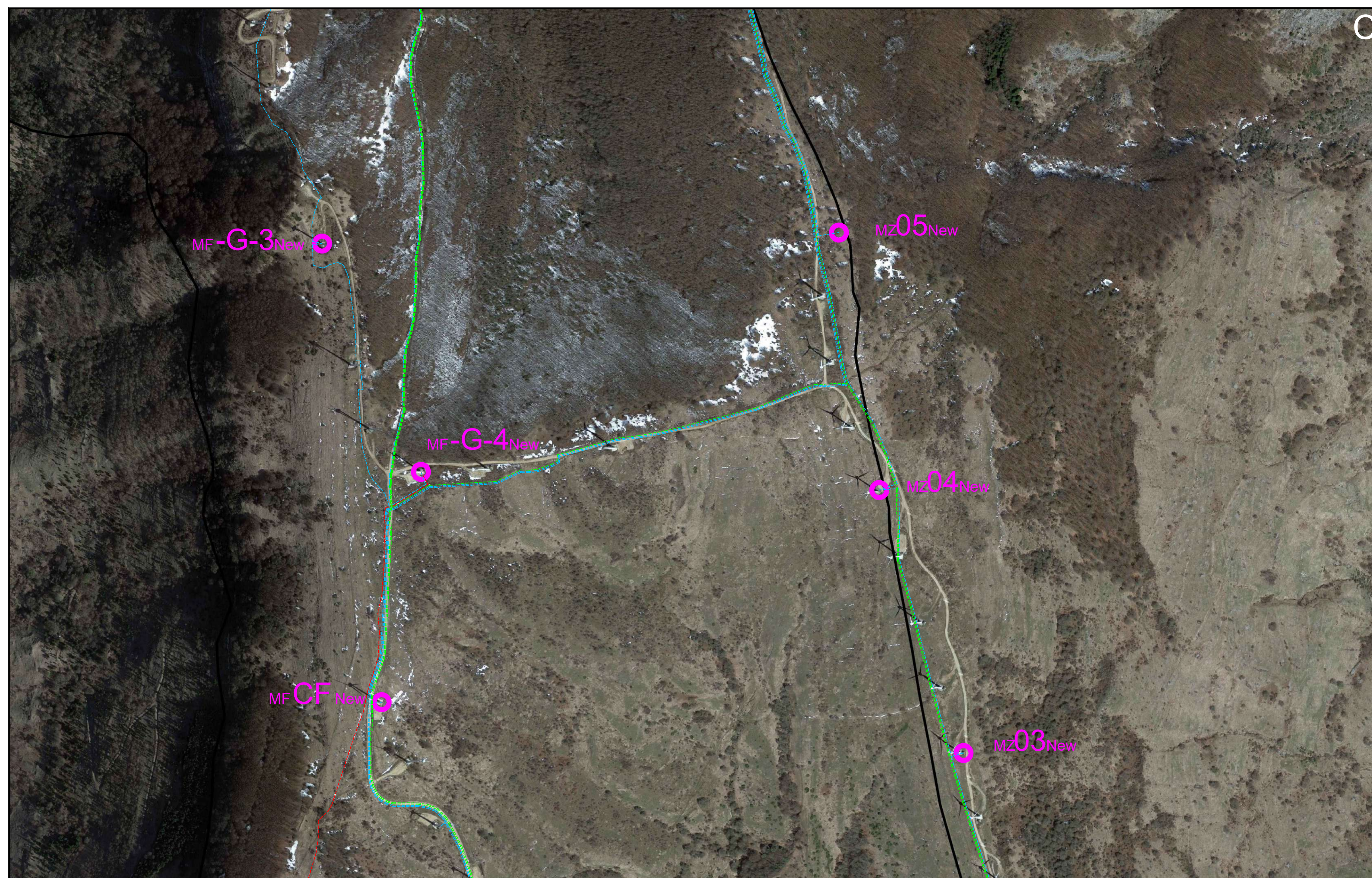
REGIONE ABRUZZO			
Comune di ROIO DEL SANGRO <small>(Prov. di Chieti)</small>	Comune di MONTEFERRANTE <small>(Prov. di Chieti)</small>	Comune di MONTAZZOLI <small>(Prov. di Chieti)</small>	Comune di CASTIGLIONE MESSER MARINO <small>(Prov. di Chieti)</small>
COMMITTENTE: Edison Rinnovabili Spa Sede Legale: Foro Buonaparte, 31 - 20121 MILANO Tel. +39 02 6232 1 - PEC: rinnovabili@pec.edison.it			
Oggetto: INTERVENTO DI RISTRUTTURAZIONE DEI CAVIDOTTI ESISTENTI NEI COMUNI DI ROIO DEL SANGRO, CASTIGLIONE MESSER MARINO, MONTEFERRANTE E MONTAZZOLI			
RICHIESTA DI AUTORIZZAZIONE <small>(Decreto MITE 20 ottobre 2022)</small>			
PLANIMETRIA SU ORTOFOTO STATO ATTUALE E STATO FUTURO			
Il Progettista (Ing. Antonio Scutti)			
STUDIO TECNICO DI INGEGNERIA Dott. Ing. Antonio SCUTTI Contrada Tomassuolo, 46 - 66040 PERANO (CH) Tel./Fax: 0872/998020 - 0872/998021 Personel: 337 632586 E-mail: antonioscutti@alice.it		SCALA indicata	TAVOLA 3b
		DATA 21/02/2024	
Rev. 00 Data 21/02/2024 Note RICHIESTA DI AUTORIZZAZIONE			AS_GIU_A390_ Rif. Documento

QUESTO DOCUMENTO E' DI PROPRIETA' DELL'ING. ANTONIO SCUTTI CHE NE VIETA, A TERMINI DI LEGGE, LA RIPRODUZIONE SENZA ESPLICITA AUTORIZZAZIONE

PLANIMETRIA STATO ATTUALE
scala 1:4.000

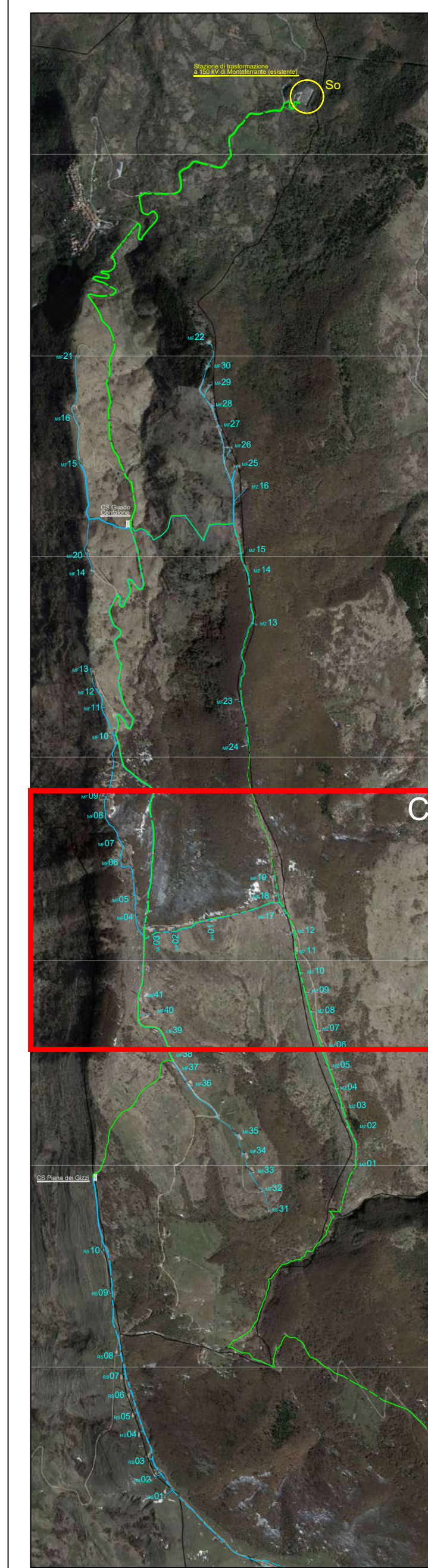


PLANIMETRIA STATO FUTURO
scala 1:4.000


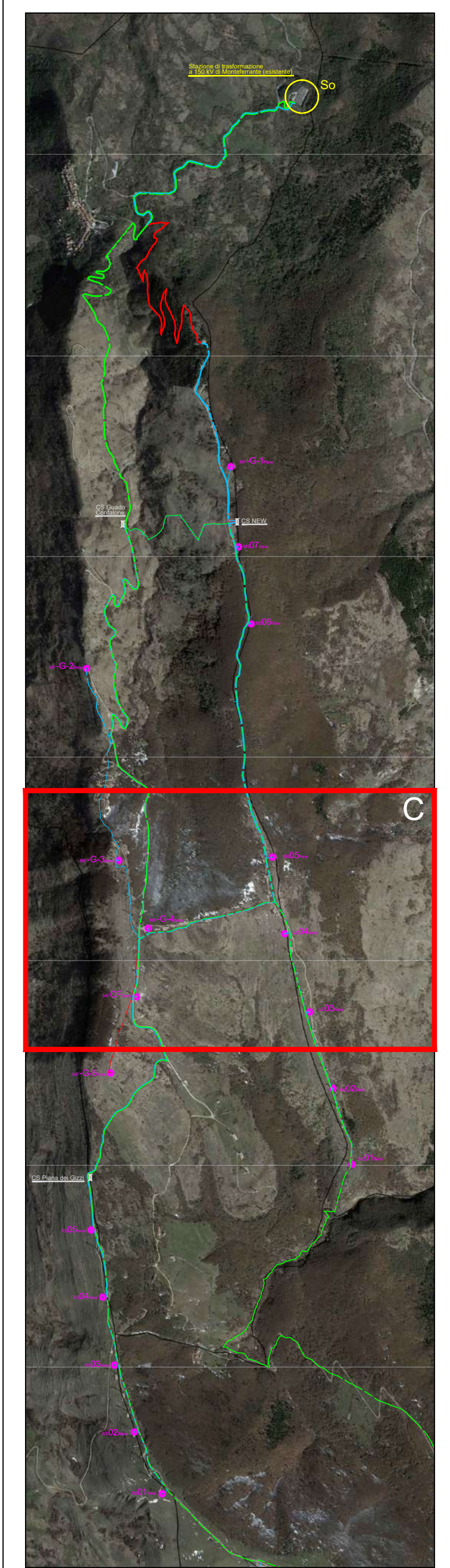


RIF. TAVOLA
scala 1:25.000

STATO ATTUALE



STATO FUTURO

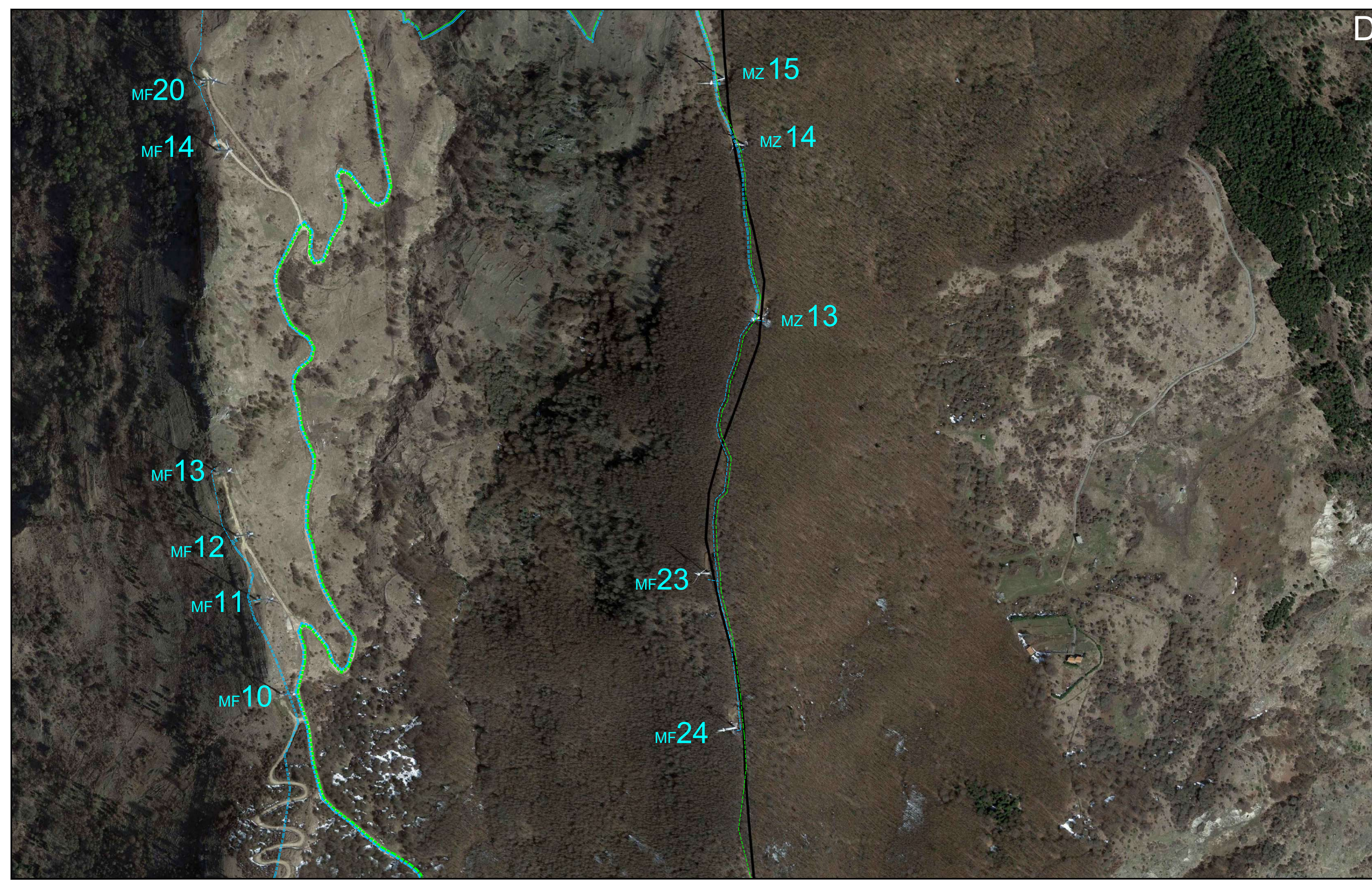


LEGENDA

- Confini Comunali
- Cavidotto (esistente riutilizzato) non oggetto di intervento
- Cavidotto (esistente) oggetto di intervento di ristrutturazione
- Cavidotto (tratti ex novo)
- Cabina per punto di raccolta intermedio impianti eolici (esistente)
- Stazione di trasformazione a 150 kV di Monteferrante (esistente)

Comune di ROIO DEL SANGRO <small>(Prov. di Chieti)</small>	Comune di MONTEFERRANTE <small>(Prov. di Chieti)</small>	Comune di MONTAZZOLI <small>(Prov. di Chieti)</small>	Comune di CASTIGLIONE MESSER MARINO <small>(Prov. di Chieti)</small>
<p>COMMITTENTE: Edison Rinnovabili Spa</p> <p>OGGETTO: INTERVENTO DI RISTRUTTURAZIONE DEI CAVIDOTTI ESISTENTI NEI COMUNI DI ROIO DEL SANGRO, CASTIGLIONE MESSER MARINO, MONTEFERRANTE E MONTAZZOLI</p> <p style="text-align: center;">RICHIESTA DI AUTORIZZAZIONE <small>(Decreto MITE 20 ottobre 2022)</small></p> <p style="text-align: center;">PLANIMETRIA SU ORTOFOTO STATO ATTUALE E STATO FUTURO</p>			
<p>REGIONE ABRUZZO</p> <p>Il Progettista <i>(Antonio Scutti)</i></p>		<p>STUDIO TECNICO DI INGEGNERIA Dott. Ing. Antonio SCUTTI</p> <p>Contrada Tomassucci, 46 - 66040 PERANO (CH) Tel./Fax: 0872/998000 - E-mail: antonio.scutti@alice.it</p>	
<p>SCALA indicata</p> <p>DATA 21/02/2024</p>		<p>TAVOLA 3c</p>	
<p>Rev. 00 21/02/2024 RICHIESTA DI AUTORIZZAZIONE</p>		<p>AS_GIU_A390_</p>	
<p>QUESTO DOCUMENTO E' DI PROPRIETA' DELL'ING. ANTONIO SCUTTI CHE NE VIETA, A TERMINI DI LEGGE, LA RIPRODUZIONE SENZA ESPLICITA AUTORIZZAZIONE</p>			

PLANIMETRIA STATO ATTUALE
scala 1:4.000

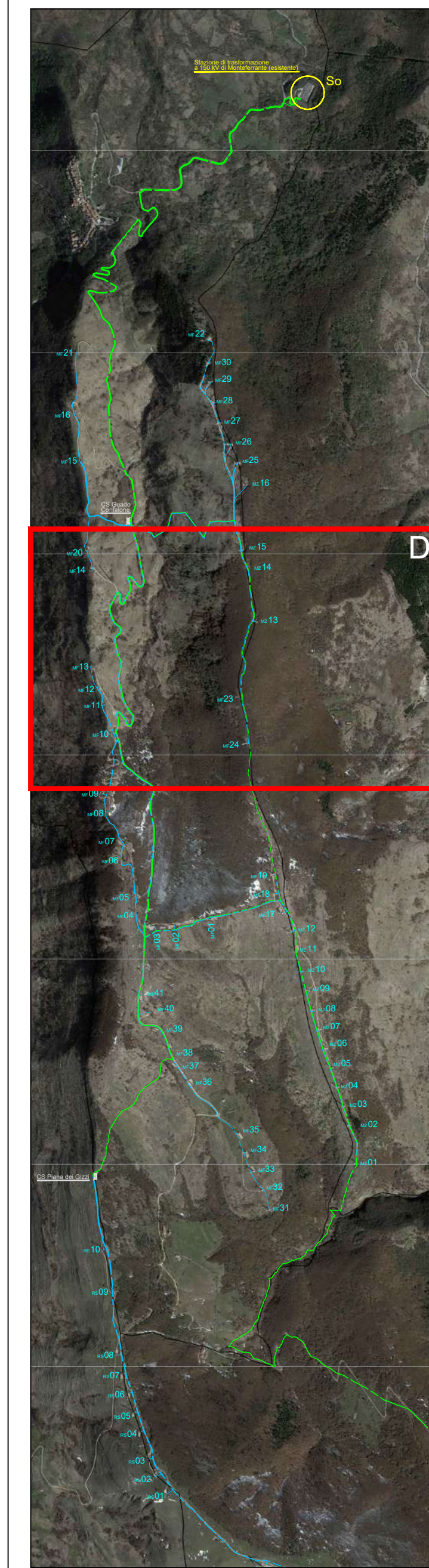


PLANIMETRIA STATO FUTURO
scala 1:4.000

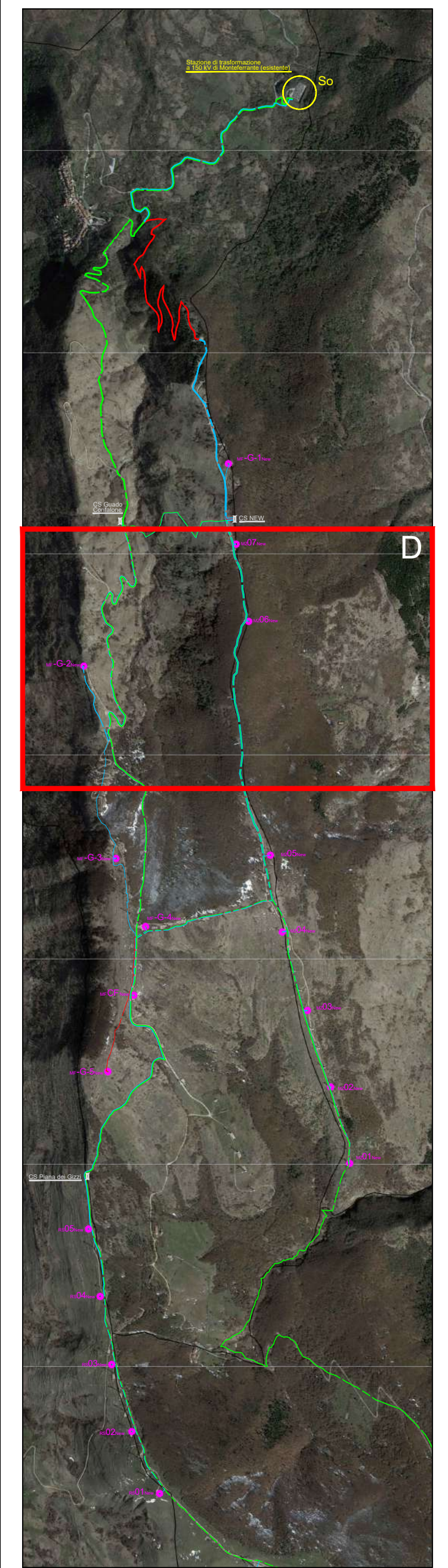


RIF. TAVOLA
scala 1:25.000

STATO ATTUALE



STATO FUTURO

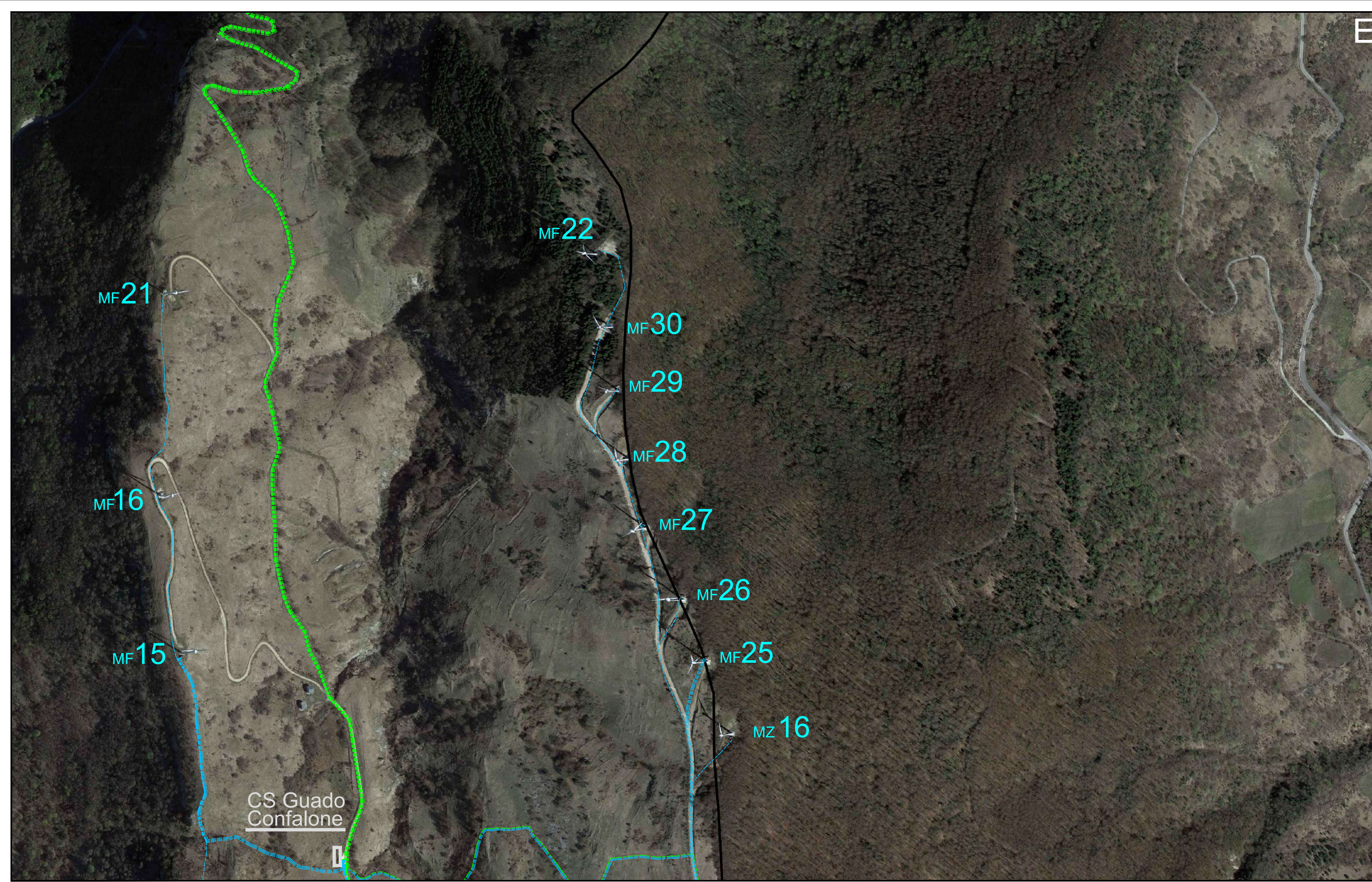


LEGENDA

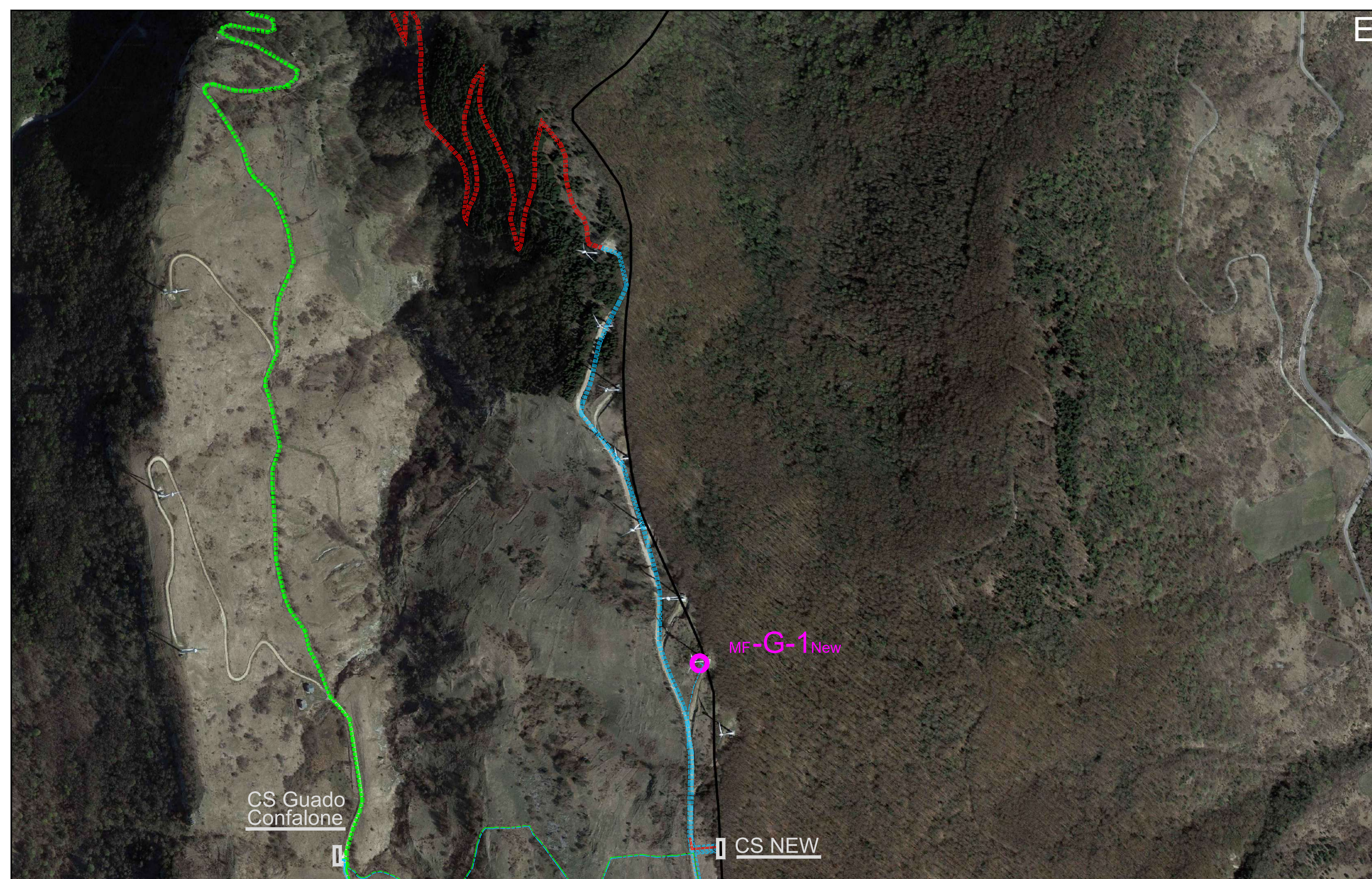
- Confini Comunali
- Cavidotto (esistente riutilizzato) non oggetto di intervento
- Cavidotto (esistente) oggetto di intervento di ristrutturazione
- Cavidotto (tratti ex novo)
- Cabina per punto di raccolta intermedio impianti eolici (esistente)
- Stazione di trasformazione a 150 kV di Monteferrante (esistente)

REGIONE ABRUZZO			
Comune di ROIO DEL SANGRO (Prov. di Chieti) <small>Piazza Vittorio Veneto, 4 - 66020 - Roio del Sangro (CH) Tel. +39 0872 946121 - Fax 0872 946006</small>	Comune di MONTEFERRANTE (Prov. di Chieti) <small>Corso Garibaldi, 41 - 66040 - Monteferrante (CH) Tel. 0872 940300 - Fax 0872 940300</small>	Comune di MONTAZZOLI (Prov. di Chieti) <small>P.zza Garibaldi, 10 - 66020 - Montazzoli (CH) Tel. +39 0872 910100 - Fax 0872 910101</small>	Comune di CASTIGLIONE MESSER MARINO (Prov. di Chieti) <small>Via Garibaldi, 100 - 66020 - Castiglione Messer Marino (CH) Tel. +39 0872 919201 - Fax 0872 919200</small>
COMMITTENTE: Edison Rinnovabili Spa <small>Sede Legale: Foro Buonaparte, 31 - 20121 MILANO Tel. +39 02 6232 1 - PEC: rinnovabili@pec.edison.it</small>			
Oggetto: INTERVENTO DI RISTRUTTURAZIONE DEI CAVIDOTTI ESISTENTI NEI COMUNI DI ROIO DEL SANGRO, CASTIGLIONE MESSER MARINO, MONTEFERRANTE E MONTAZZOLI			
RICHIESTA DI AUTORIZZAZIONE <small>(Decreto MITE 20 ottobre 2022)</small>			
PLANIMETRIA SU ORTOFOTO STATO ATTUALE E STATO FUTURO			
			Il Progettista (Ing. Antonio Scutti)
 STUDIO TECNICO DI INGEGNERIA Scutti - Ing. Antonio SCUTTI <small>Contrada Tomassuolo, 46 - 66040 PIERANO (CH) Cassa Postale 927 66100 66020 - P.zza IV Novembre 10 Tel./Fax 0872 919000 - 919000 - 919000 Persone 337 62268 E-mail: antonioscutti@alice.it</small>		SCALA indicata	TAVOLA 3d
		DATA 21/02/2024	
Rev.	Data	Richiesta di Autorizzazione	Note
00	21/02/2024	RICHIESTA DI AUTORIZZAZIONE	
			AS_GIU_A390_
<small>QUESTO DOCUMENTO E' DI PROPRIETA' DELL'ING. ANTONIO SCUTTI CHE NE VIETA, A TERMINI DI LEGGE, LA RIPRODUZIONE SENZA ESPLICITA AUTORIZZAZIONE</small>			

PLANIMETRIA STATO ATTUALE
scala 1:4.000

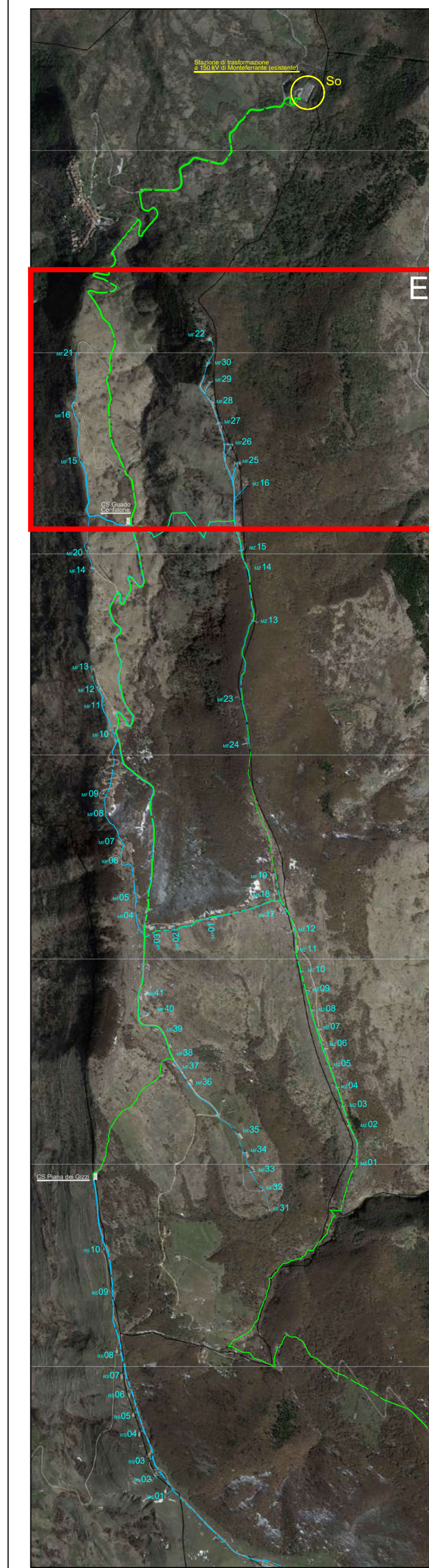


PLANIMETRIA STATO FUTURO
scala 1:4.000


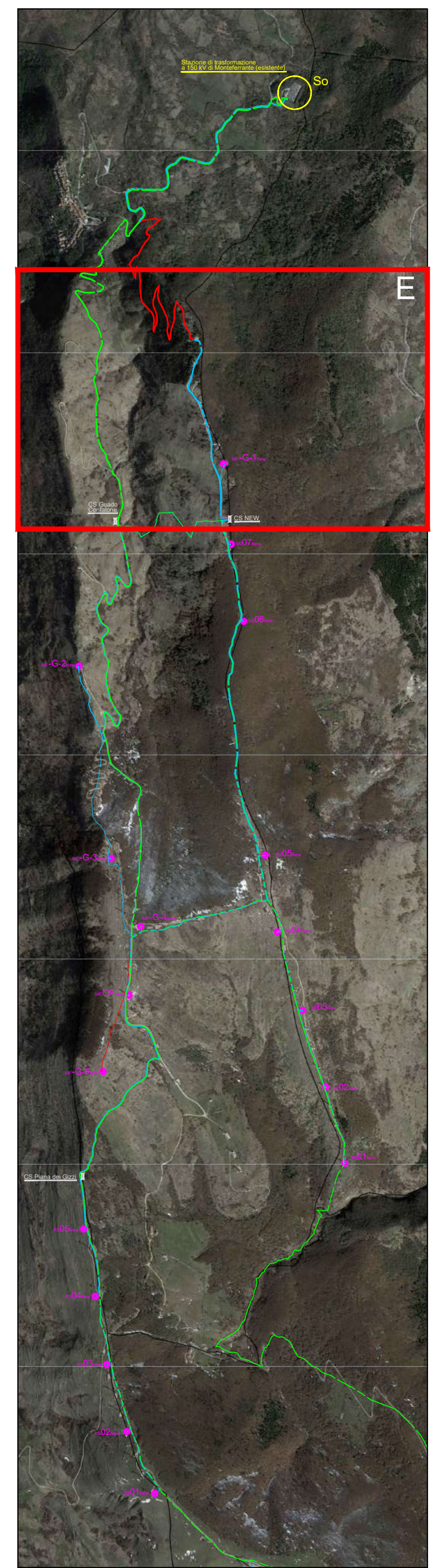


RIF. TAVOLA
scala 1:25.000

STATO ATTUALE



STATO FUTURO



LEGENDA

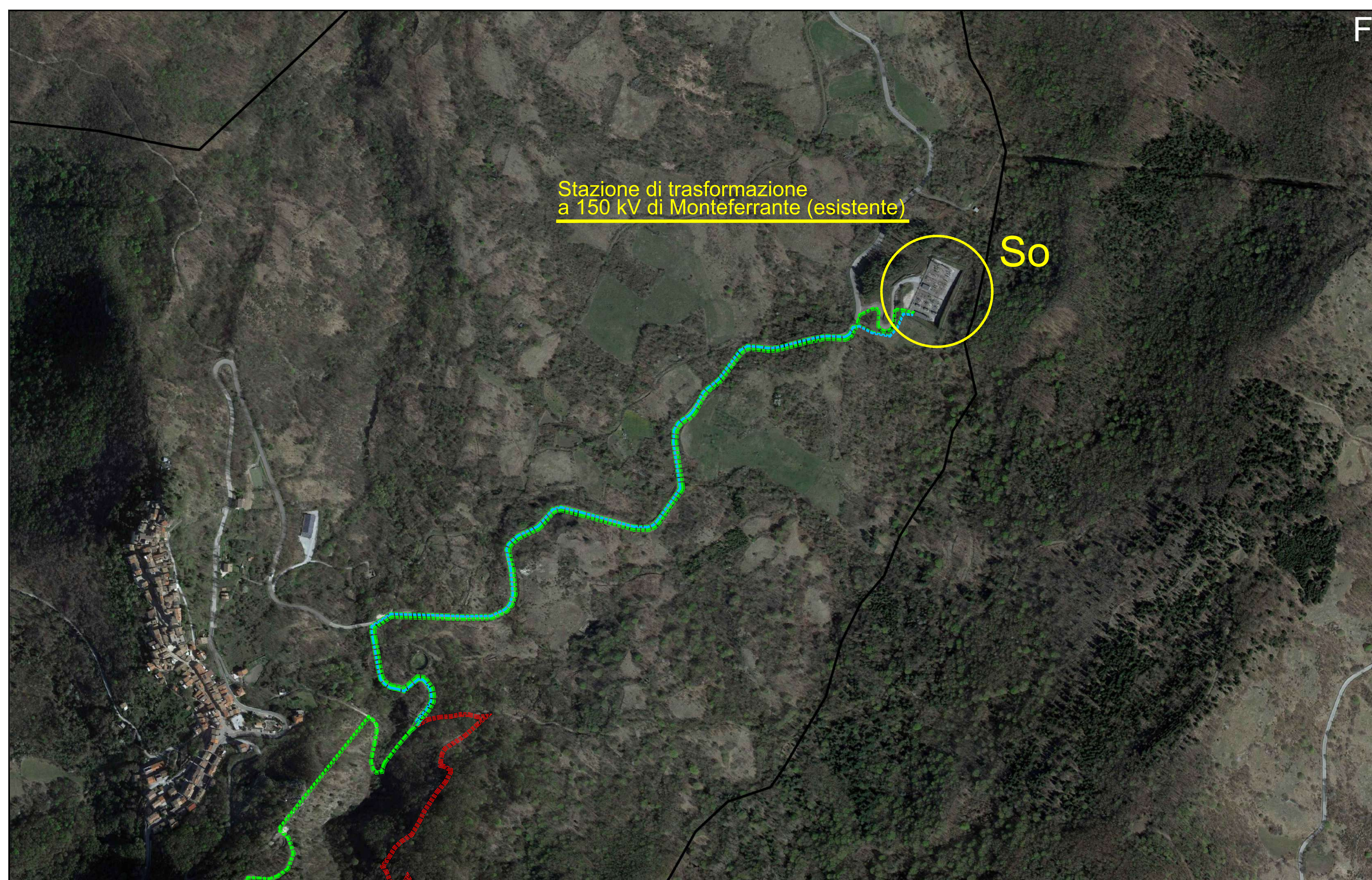
- Confini Comunali
- Cavidotto (esistente riutilizzato) non oggetto di intervento
- Cavidotto (esistente) oggetto di intervento di ristrutturazione
- Cavidotto (tratti ex novo)
- Cabina per punto di raccolta intermedio impianti eolici (esistente)
- Stazione di trasformazione a 150 kV di Monteferrante (esistente)

REGIONE ABRUZZO			
Comune di ROIO DEL SANGRO <small>(Prov. di Chieti)</small>	Comune di MONTEFERRANTE <small>(Prov. di Chieti)</small>	Comune di MONTAZZOLI <small>(Prov. di Chieti)</small>	Comune di CASTIGLIONE MESSER MARINO <small>(Prov. di Chieti)</small>
<p>COMMITTENTE: Edison Rinnovabili Spa</p> <p>Oggetto: INTERVENTO DI RISTRUTTURAZIONE DEI CAVIDOTTI ESISTENTI NEI COMUNI DI ROIO DEL SANGRO, CASTIGLIONE MESSER MARINO, MONTEFERRANTE E MONTAZZOLI</p> <p style="text-align: center;">RICHIESTA DI AUTORIZZAZIONE <small>(Decreto MITE 20 ottobre 2022)</small></p> <p style="text-align: center;">PLANIMETRIA SU ORTOFOTO STATO ATTUALE E STATO FUTURO</p>			
<p>Il Progettista <i>(Ing. Antonio Scutti)</i></p>		<p>STUDIO TECNICO DI INGEGNERIA Scutti - Ing. Antonio SCUTTI</p> <p>Contrada Tomassuolo, 46 - 66040 PIERANO (CH) Tel./Fax. 0872/998020 - 0872/998021 Pers. 337 632366 E-mail: antonio.scutti@stt.it</p>	
<p>SCALA indicata</p> <p>DATA 21/02/2024</p>		<p>TAVOLA 3e</p> <p>AS_GIU_A390_</p>	
Rev.	Data	Note	Rif. Documento
00	21/02/2024	RICHIESTA DI AUTORIZZAZIONE	

PLANIMETRIA STATO ATTUALE
scala 1:4.000

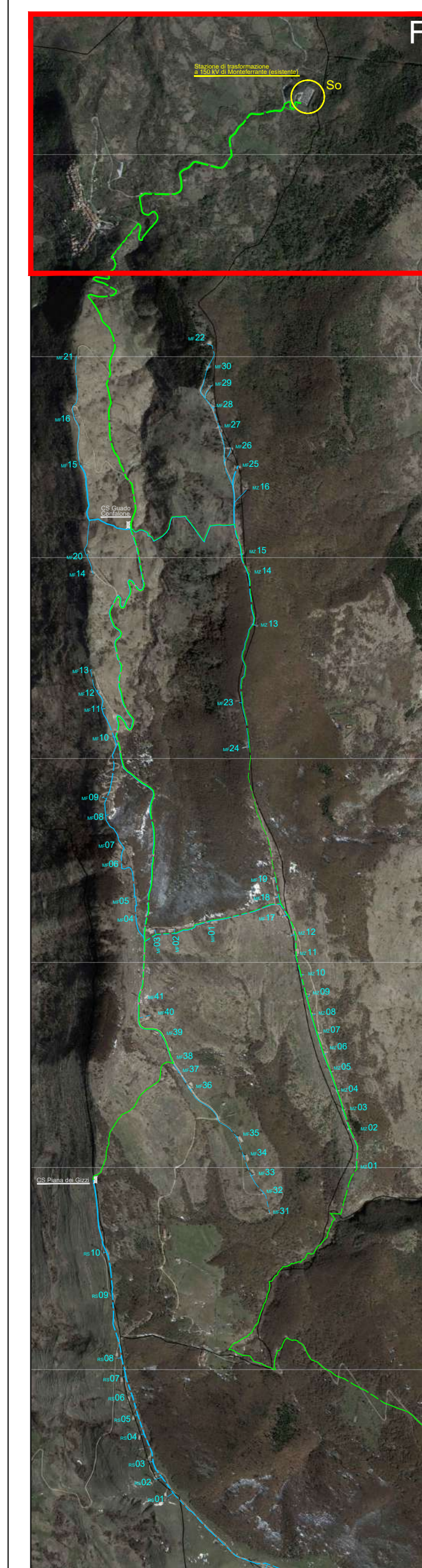


PLANIMETRIA STATO FUTURO
scala 1:4.000

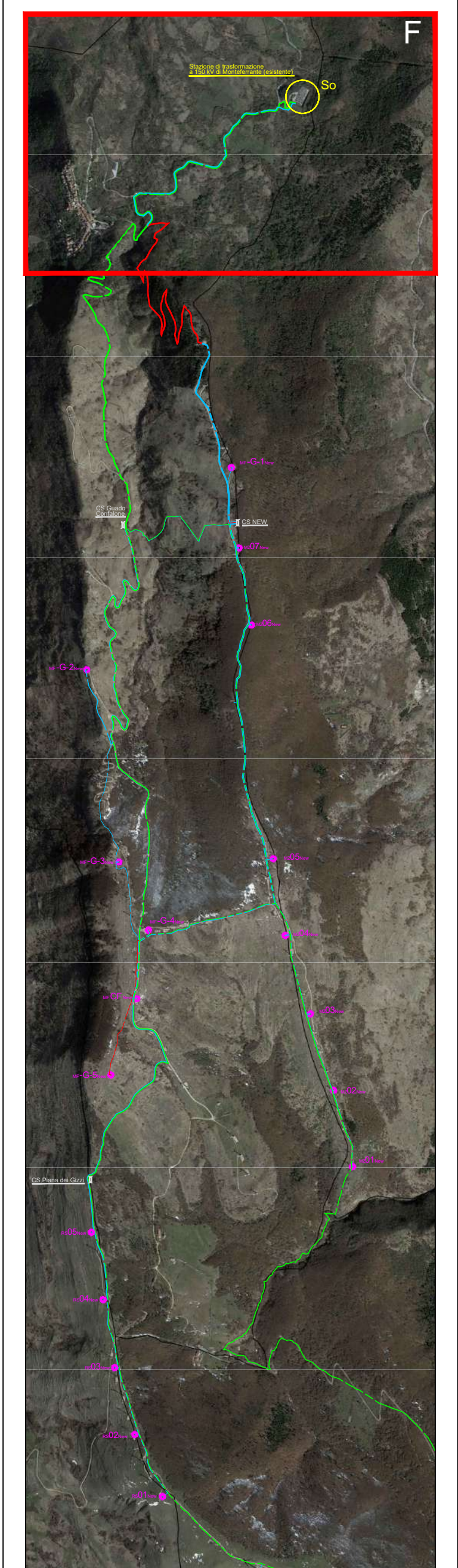


RIF. TAVOLA
scala 1:25.000

STATO ATTUALE



STATO FUTURO



LEGENDA

- Confini Comunali
- Cavidotto (esistente riutilizzato) non oggetto di intervento
- Cavidotto (esistente) oggetto di intervento di ristrutturazione
- Cavidotto (tratti ex novo)
- Cabina per punto di raccolta intermedio impianti eolici (esistente)
- Stazione di trasformazione a 150 kV di Monteferrante (esistente)

REGIONE ABRUZZO			
Comune di ROIO DEL SANGRO <small>(Prov. di Chieti)</small>	Comune di MONTEFERRANTE <small>(Prov. di Chieti)</small>	Comune di MONTAZZOLI <small>(Prov. di Chieti)</small>	Comune di CASTIGLIONE MESSER MARINO <small>(Prov. di Chieti)</small>
<p>COMMITTENTE: Edison Rinnovabili Spa</p> <p>OGGETTO: INTERVENTO DI RISTRUTTURAZIONE DEI CAVIDOTTI ESISTENTI NEI COMUNI DI ROIO DEL SANGRO, CASTIGLIONE MESSER MARINO, MONTEFERRANTE E MONTAZZOLI</p> <p style="text-align: center;">RICHIESTA DI AUTORIZZAZIONE <small>(Decreto MITE 20 ottobre 2022)</small></p> <p style="text-align: center;">PLANIMETRIA SU ORTOFOTO STATO ATTUALE E STATO FUTURO</p>			
			<p>Il Progettista <i>(Ing. Antonio Scutti)</i></p>
STUDIO TECNICO DI INGEGNERIA <small>Dott. Ing. Antonio SCUTTI</small>		SCALA indicata	TAVOLA 3f
<small>Contratto Tomassoli, 46 - 66040 PERANO (CH) Cassa Postale 107 66100 PERANO (CH) - PIAZZA DEL SANGRO Tel./Fax: 0872/996000 - 0872/996000 - 0872/996000 E-mail: antonio.scutti@stt.it</small>		DATA 21/02/2024	AS_GIU_A390_
Rev. 00	Data 21/02/2024	Richiesta di Autorizzazione	Note