## ORTOFOTO

Ortofoto Regione Abruzzo 2018-2019

http://geoportale.regione.abruzzo.it/

Superficie catastale disponibile

Perimetro recinzione impianto

Elettrodotto tratto interrato

SCALA 1:5.000

0 100 200 m

## CARTOGRAFIA IGM

Istituto Geografico Militare

http://geoportale.regione.abruzzo.it/

Superficie catastale disponibile

Perimetro recinzione impianto

Elettrodotto tratto interrato

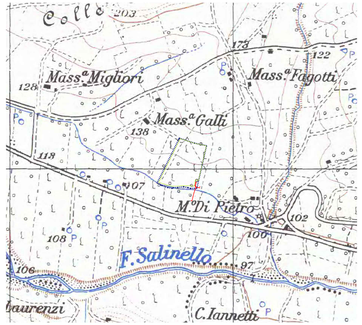


SCALA 1:5.000

0 100 200 m

## STRADARIO

Stradario ViaMichelin

https://www.viamichelin.it/

Superficie catastale disponibile

Perimetro recinzione impianto

Elettrodotto tratto interrato

**ESITO SOVRAPOSIZIONE:**

L'elettrodotto interrato ricade sulla Strada Comunale "Via Colle Cesone"

L'area d'impianto Confina a sud-est con la Strada Comunale "Via Colle Cesone"

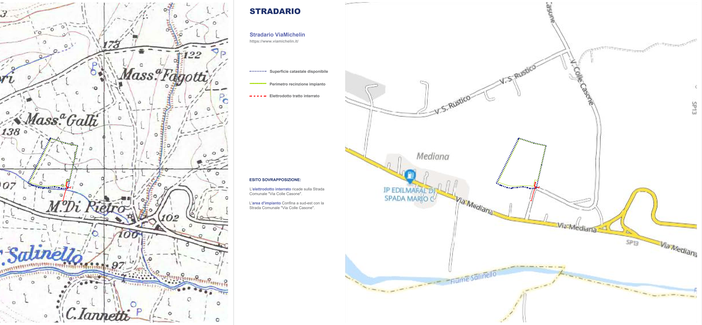


## MAPPA CATASTALE

Superficie catastale disponibile

Perimetro recinzione impianto

Elettrodotto tratto interrato

**Area impianto:**

Comune di Sant'Omero (TE)
Foglio 18 particelle 42, 44, 56;

**Elettrodotto:**

Comune di Sant'Omero (TE)
Foglio 18 particelle 56, 204, 283;

Comune di Sant'Omero (TE)
Foglio 38 particella 197;

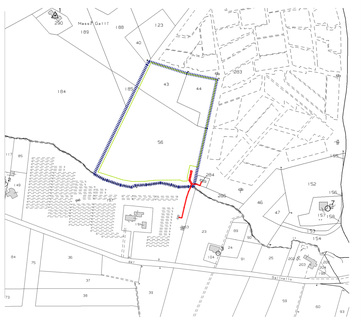

## PRG

SIT - Geoportale urbanistico

https://nextcloud.geoportal.it/

Superficie catastale disponibile

Perimetro recinzione impianto

Elettrodotto tratto interrato

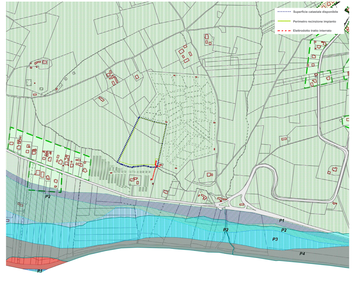

SCALA 1:5.000

0 100 200 m

## ORTOFOTO SU CATASTALE

Agenzia delle Entrate

https://www.agenziaentrate.gov.it/

Superficie catastale disponibile

Perimetro recinzione impianto

Elettrodotto tratto interrato

SCALA 1:5.000

0 100 200 m

## CARTOGRAFIA CTR

Carta Tecnica Regionale Abruzzo

http://geoportale.regione.abruzzo.it/

Superficie catastale disponibile

Perimetro recinzione impianto

Elettrodotto tratto interrato

SCALA 1:5.000

0 100 200 m

## USO DEL SUOLO

Geoportale Regione Abruzzo

http://geoportale.regione.abruzzo.it/

Uso Suolo 2013

Superficie catastale disponibile

Perimetro recinzione impianto

Elettrodotto tratto interrato

**ESITO SOVRAPOSIZIONE:**

L'elettrodotto interrato di progetto e l'area d'impianto ricadono sul tematismo "Seminativi in aree non irrigate"

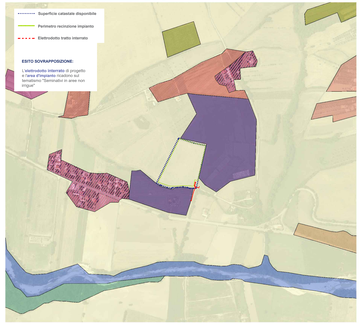

SCALA 1:5.000

0 100 200 m

## PTCP TERAMO

Tavola A3
Sistema ambientale ed insediativo

https://www.provincia.teramo.it/

Superficie catastale disponibile

Perimetro recinzione impianto

Elettrodotto tratto interrato

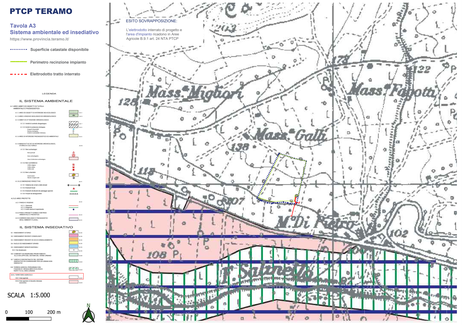


SCALA 1:5.000

0 100 200 m

## COMUNE DI SANT'OMERO

Provincia di Teramo

C.F. 82002860676 P.IVA 00523850675

UFFICIO TECNICO COMUNALE – SETTORE URBANISTICA
VIA V. VENETO, 52 - 64027 SANT'OMERO (TE), 085/7501344 - FAX 085/7495555
SITO INTERNET www.comune-santomero.te.it E MAIL: urbanistica@comune-santomero.te.it

**CERTIFICATO DI DESTINAZIONE URBANISTICA N. 42/2023**

MARCA DA BOLLO
ID. N. 01011014216867

**IL RESPONSABILE DEL SERVIZIO**

**VISTA** la domanda di certificato di destinazione urbanistica presentata in data 14/11/2023, prot. n. 12410, dal Sig. **D'Angelo Massimiliano**, come richiedente il presente certificato in qualità di delegato della proprietà Sig. **Spada Mario Cesare**;
**VISTI** gli strumenti Urbanistici Comunali;
**VISTO** l'art. 30 del D.P.R. 06 giugno 2001, n° 380;

**C E R T I F I C A**

Che l'area ubicata in questo Comune, risulta in catasto terreni come di seguito:
**Foglio 38 mapp. 10-11-14 e Foglio 18 mapp. 43-44-56;**
Ha la seguente destinazione urbanistica:

- FOGLIO: 38 - PARTICELLA: 10
STRUMENTO: PRG - P.R.G.
ZONA: A4-E1 - Art. 61 N.T.A.
RICADE: 100,0%
DESIGNZIONE: Territorio agricolo

STRUMENTO: SI - P.T.C.P. - Elemento di sistema insediativo
ZONA: B.S.1 - Aree agricole
RICADE: 100,0%
DESIGNZIONE: Art. 24 P.T.C.P. Provincia di Teramo

- FOGLIO: 38 - PARTICELLA: 11
STRUMENTO: PRG - P.R.G.
ZONA: A4-E1 - Art. 61 N.T.A.
RICADE: 100,0%
DESIGNZIONE: Territorio agricolo

STRUMENTO: SI - P.T.C.P. - Elemento di sistema insediativo
ZONA: B.S.1 - Aree agricole
RICADE: 100,0%
DESIGNZIONE: Art. 24 P.T.C.P. Provincia di Teramo

- FOGLIO: 38 - PARTICELLA: 14
STRUMENTO: PRG - P.R.G.
ZONA: A4-E1 - Art. 61 N.T.A.
RICADE: 100,0%
DESIGNZIONE: Territorio agricolo

STRUMENTO: SI - P.T.C.P. - Elemento di sistema insediativo
ZONA: B.S.1 - Aree agricole
RICADE: 100,0%
DESIGNZIONE: Art. 24 P.T.C.P. Provincia di Teramo

- FOGLIO: 18 - PARTICELLA: 42
STRUMENTO: PRG - P.R.G.
ZONA: A4-E1 - Art. 61 N.T.A.
RICADE: 100,0%
DESIGNZIONE: Territorio agricolo

STRUMENTO: SI - P.T.C.P. - Elemento di sistema insediativo
ZONA: B.S.1 - Aree agricole
RICADE: 100,0%
DESIGNZIONE: Art. 24 P.T.C.P. Provincia di Teramo

- FOGLIO: 18 - PARTICELLA: 44
STRUMENTO: PRG - P.R.G.
ZONA: A4-E1 - Art. 61 N.T.A.
RICADE: 100,0%
DESIGNZIONE: Territorio agricolo

STRUMENTO: SI - P.T.C.P. - Elemento di sistema insediativo
ZONA: B.S.1 - Aree agricole
RICADE: 100,0%
DESIGNZIONE: Art. 24 P.T.C.P. Provincia di Teramo

- FOGLIO: 18 - PARTICELLA: 56
STRUMENTO: PRG - P.R.G.
ZONA: A4-E1 - Art. 61 N.T.A.
RICADE: 100,0%
DESIGNZIONE: Territorio agricolo

STRUMENTO: SI - P.T.C.P. - Elemento di sistema insediativo
ZONA: B.S.1 - Aree agricole
RICADE: 100,0%
DESIGNZIONE: Art. 24 P.T.C.P. Provincia di Teramo

Superficie catastale disponibile — Si di sistema ambientale

Perimetro recinzione impianto

A.V.N. Elettrodotto tratto interrato — biologici e paesaggistici degli ambienti fluviali

- FOGLIO: 38 - PARTICELLA: 11
STRUMENTO: PRG - P.R.G.
ZONA: A4-E1 - Art. 61 N.T.A.
RICADE: 100,0%
DESIGNZIONE: Territorio agricolo

STRUMENTO: SI - P.T.C.P. - Elemento di sistema insediativo
ZONA: B.S.1 - Aree agricole
RICADE: 100,0%
DESIGNZIONE: Art. 24 P.T.C.P. Provincia di Teramo

- FOGLIO: 38 - PARTICELLA: 14

STRUMENTO: PRG - P.R.G.
ZONA: A4-E1 - Art. 61 N.T.A.
RICADE: 100,0%
DESIGNZIONE: Territorio agricolo

STRUMENTO: SI - P.T.C.P. - Elemento di sistema insediativo
ZONA: B.S.1 - Aree agricole
RICADE: 100,0%
DESIGNZIONE: Art. 24 P.T.C.P. Provincia di Teramo

- FOGLIO: 18 - PARTICELLA: 42
STRUMENTO: PRG - P.R.G.
ZONA: A4-E1 - Art. 61 N.T.A.
RICADE: 100,0%
DESIGNZIONE: Territorio agricolo

STRUMENTO: SI - P.T.C.P. - Elemento di sistema insediativo
ZONA: B.S.1 - Aree agricole
RICADE: 100,0%
DESIGNZIONE: Art. 24 P.T.C.P. Provincia di Teramo

- FOGLIO: 18 - PARTICELLA: 44
STRUMENTO: PRG - P.R.G.
ZONA: A4-E1 - Art. 61 N.T.A.
RICADE: 100,0%
DESIGNZIONE: Territorio agricolo

STRUMENTO: SI - P.T.C.P. - Elemento di sistema insediativo
ZONA: B.S.1 - Aree agricole
RICADE: 100,0%
DESIGNZIONE: Art. 24 P.T.C.P. Provincia di Teramo

- FOGLIO: 18 - PARTICELLA: 56
STRUMENTO: PRG - P.R.G.
ZONA: A4-E1 - Art. 61 N.T.A.
RICADE: 100,0%
DESIGNZIONE: Territorio agricolo

STRUMENTO: SI - P.T.C.P. - Elemento di sistema insediativo
ZONA: B.S.1 - Aree agricole
RICADE: 100,0%
DESIGNZIONE: Art. 24 P.T.C.P. Provincia di Teramo

Il presente certificato non può essere prodotto agli organi della pubblica amministrazione o a privati gestori di pubblici esercizi.
Si rilascia in carta legale, per gli usi consentiti dalla legge.

Sant'Omero, 24/11/2023

*Il Responsabile del Servizio*
Ing. Marina Domenica Di Marco

DOTTORE INGEGNERE
MARINA DOMENICA DI MARCO
ORDINE DEGLI INGEGNERI
DELLA PROVINCIA DI TERAMO
N. 1000

*Spazio Riservato Vidimazioni Amministrative*

| | |
|---|---|
| Comune | Sant'Omero (TE) |
| Indirizzo Impianto | Via Colle Cesone, Snc |
| Proponente | PINE ENERGY S.R.L. c.f./p.iva 13376640963 |

TAV. N **12** — INQUADRAMENTO TERRITORIALE URBANISTICO — Scala: Varie

REBEE S.R.L.
Piazzale Luigi Cadorna n.6
20123 Milano (MI) c.f./p.iva 12434609967
rebee@pec.it

Realizzazione impianto fotovoltaico a terra della potenza DC di 2.527,20 kWp e opere di connessione

*Spazio Riservato Vidimazioni Professionali*