SONDAGGIO 1: COLONNA STRATIGRAFICA

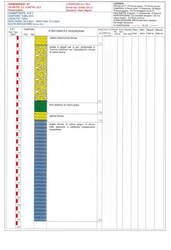

SONDAGGIO 2: COLONNA STRATIGRAFICA



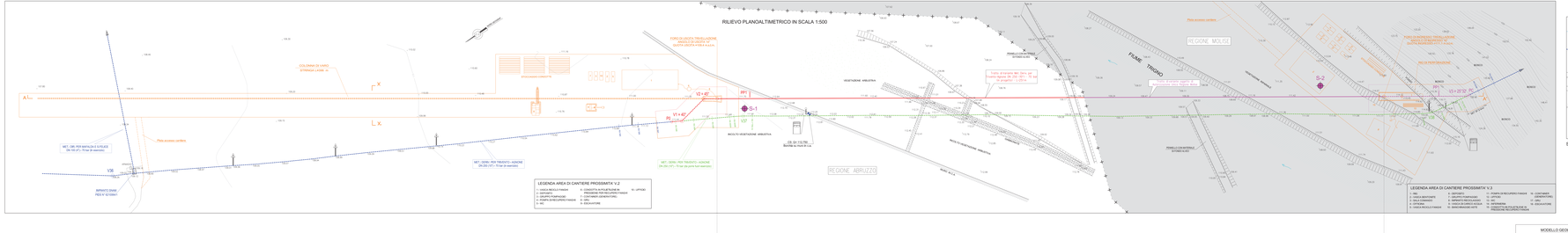

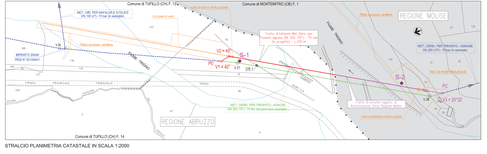

STRALCIO PLANIMETRIA CATASTALE IN SCALA 1:2000

DISEGNI DI RIFERIMENTO	N.

ELENCO MATERIALI

Pos.	DESCRIZIONE		marca	quantità per unità di misura	STD
1	Tubo di acciaio a parete doppia DN 400 mm	DN 700 (28mm)	T.D.ANN.	1,0 m	
	Tubo in vetroresina	DN 700(28/30/35/40)	T.D.ANN.VR	1000,00	TM-D0640_R1.01-VR
	Tubo di acciaio	DN 700 (28mm)	T.D.ANN.ACC	1,0 m	
2	Tubo di polietilene PN 6bar (10")	DN 400 mm	ND TUBI GARBO	1000,00 m	TM-D0640_R1.01-PE
3	Anello termorestringente in Polietile	DN 315 mm x Dn 400 mm		1,00	TM-D0640_R0.00_01
4	Aspirazione/scarico di vallata	Tubazione di acciaio Dn 1		1,00	TM-D0640_R0.00_02
		Tubo PN 25 10" DL 3,2 mm	PH 25 DN 1000	1,00	TM-D0640_R1.01-PH1
5	Pozzo di vallata	Pozzetto in cemento armato		1,00	TM-D0640_R1.01-PZ1
		Chiusino		1,00	TM-D0640_R1.01-CH1
6	Dissipatori tubetti a vallata con flangia di rinforzo	DN 315 (8")	Ditmarine		TM-D0640_R0.01-DI1
		Tubetto di acciaio			
		Flangia di rinforzo			
		DN 40 (1")	Ditmarine		
		Tubetto di acciaio			
		Flangia di rinforzo			

LEGENDA

- Cod. Rev.: 6250023 — DERIVAZIONE PER TRIVENTO – AGNONE DN 250 (10") – 70 bar
- Cod. Rev.: 6250023 — DERIVAZIONE PER TRIVENTO – AGNONE DN 250 (10") – 70 bar (in esercizio)
- TRATTO DA POSARE FUORI ESERCIZIO
- VARIANTE IN TOC
- TRATTI DI RICOLLEGAMENTO
- TRATTO DI VARIANTE DISGIETTO DI AUTORIZZAZIONE UNICA REGIONE MOLISE
- COLONNA DI VARO
- SONDAGGI GEOGNOSTICI
- SL1 — SONDAGGI GEOGNOSTICI
- A — A' — PROFILO IN ASSE CONDOTTA

MODELLO GEOLOGICO STRATIGRAFICO

FACIES 1	SABBIA DEBOLMENTE LIMOSA
FACIES 2	GHIAIE ETEROMETRICHE A SPIGOLI PER LO PIU' ARROTONDATI CON INTERCALAZIONI LIMOSE/SABBIOSE
FACIES 3	ALTERNANZA DI LIMI ARGILLOSI / SABBIOSI E A TRATTI GHIAIOSI CON SABBIE LIMOSE
FACIES 4	ARGILLA LIMOSA DI COLORE GRIGIO, IN ALCUNI TRATTI PASSANTE A SABBIOSA MEDIMENTE CONSISTENTE
FACIES 5	ALTERNANZA DI GHIAIE IN MATRICE SABBIOSA E ARGILLA LIMOSA DI COLORE GRIGIO AVANA

CARATTERISTICHE T.O.C.

LUCE DI CALCOLO = 390.5m

SVILUPPO TOTALE = 394.4m

RAGGIO DI CURVATURA VERTICALE = 350 m

ANGOLO DI INGRESSO = 16° 00' 00"

ANGOLO DI USCITA = 14° 00' 00"

QUOTA INGRESSO = 111.1 m.s.l.m.

QUOTA USCITA = 109.4 m.s.l.m.

D.I. TUBAZIONE LINEA = 257.5 mm

D.E. TUBAZIONE = 273.1 mm

SEZIONE X - X' scala 1:100

NOTE:

1 - Dovrà essere eseguito lo scotico e l'accantonamento dell'humus su tutte le aree di lavoro per una spessore minimo di 0,5 m. La strato humico dovrà essere mantenuto separato dagli altri materiali di scavo, in quanto costituisce materiale di pregiato per i ripristini.

2 - La strato di humus dovrà essere riportato su tutta l'area scotcata e livellato uniformemente al termine citrcostante. Le carrabile di irrigazione presenti dovranno essere ripristinate nella loro funzione.

LEA, scala 1:25.000

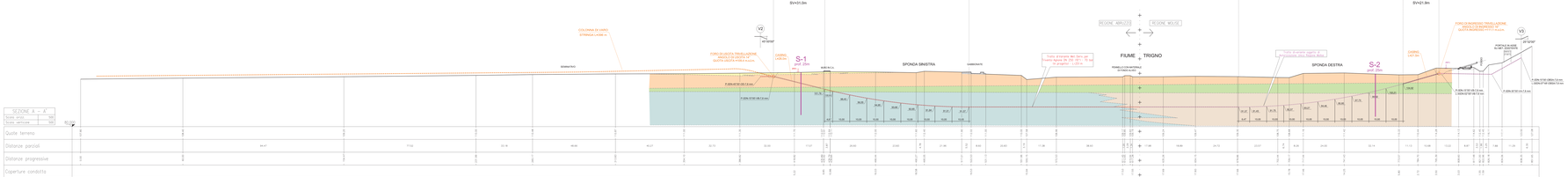

PROFILO LONGITUDINALE TRATTO IN T.O.C. scala 1:500

2	06/05/2021	ADEGUAMENTO PER PUBBLICA UTILITA' - VIA DI EXPROPRIAZIONE				
1	11/04/21	ADEGUAMENTO PER PUBBLICA UTILITA'				
0	12/03/21	PRIMA EMISSIONE				
Rev.	Data	Descrizione	Redatto	Verificato	Approvato	

Progettista: SRT S.r.l.

Committente: SNAM RETE GAS

Cod. Rev.: 6250023

Met. "Dec. Trivento ed Agnone DN 250 (10") - 70 bar"
Variante con tecnologia TOC in attraversamento del fiume Trigno (DAR 20307)
nel Comune di Tufillo

RILIEVO PLANOALTIMETRICO
PLANIMETRIA CATASTALE - PROFILO TOC

DISEGNO DI RIFERIMENTO

Cod. Rev.: 6250023

Met. "Dec. Trivento ed Agnone DN 250 (10") - 70 bar"
Variante con tecnologia TOC in attraversamento del fiume Trigno (DAR 20307)
nel Comune di Tufillo

Scala: 1:500 / 1:200 / 1:100

Data: 12/03/2021

Disegnato: G.Di Nardo

Verificato: A.Ciarlante

Approvato: A.Ciarlante

Firme: ORDINE DEGLI INGEGNERI DI CHIETI N. 1 Ing. Antonio Ciarlante

Firma digitale ai sensi del D.Lgs. 82/2005 e s.m.i. e norme collegate