

DATI TECNICI FUNZIONALI	TUBAZIONE DA RIMUOVERE	
	TUBAZIONE DA INERTIZZARE	
	PROTEZIONE MECCANICA DA RIMUOVERE	
	PROTEZIONE MECCANICA DA INERTIZZARE	
	IMPIANTIDA RIMUOVERE	<div><div><div></div></div><div>PIDA 4101316/2-4104005/1 (PIL + PIDA/C)</div><div></div></div>
	AREE DI OCCUPAZIONE TEMPORANEA	
	ALLARGAMENTI	A31
	STRADE DI ACCESSO PROVVISORIE ALLE AREE DI PASSAGGIO	
	PIAZZOLE PROVVISORIE PER MATERIALI	
	CONFINI AMMINISTRATIVI	

DATI CARATTERISTICI	
DATI DI COSTRUZIONE	
PRESSIONE MASSIMA DI ESERCIZIO (MOP)	70.0 bar
DATI GENERALI	
DN	80
SP	3.18 [UNI-EN]
	31.00 m
LUNGHEZZA TOTALE IMPIANTO 31.00 m.	
FASE EMISSIONE Permessi	
CONFINI AMMINISTRATIVI	

PLANIMETRIA 1:2000

F. 12 PAGLIETA (CH) F. 12 F. 12

387 586 391 386 4223 4225 381 384 480 383 382 379 4232 Pozzo Muro 4186 373 369 4033 775 370 4220 611 Strada comunale 666 Provinciale 229 667 215 230 233 235 239 240 241 244 247 251 255 256 258 266 268 269 270 271 272 273 274 275 276 277 278 279 280 281 282 283 284 285 286 287 288 289 290 291 292 293 294 295 296 297 298 299 300 301 302 303 304 305 306 307 308 309 310 311 312 313 314 315 316 317 318 319 320 321 322 323 324 325 326 327 328 329 330 331 332 333 334 335 336 337 338 339 340 341 342 343 344 345 346 347 348 349 350 351 352 353 354 355 356 357 358 359 360 361 362 363 364 365 366 367 368 369 370 371 372 373 374 375 376 377 378 379 380 381 382 383 384 385 386 387 388 389 390 391 392 393 394 395 396 397 398 399 400 401 402 403 404 405 406 407 408 409 410 411 412 413 414 415 416 417 418 419 420 421 422 423 424 425 426 427 428 429 430 431 432 433 434 435 436 437 438 439 440 441 442 443 444 445 446 447 448 449 450 451 452 453 454 455 456 457 458 459 460 461 462 463 464 465 466 467 468 469 470 471 472 473 474 475 476 477 478 479 480 481 482 483 484 485 486 487 488 489 490 491 492 493 494 495 496 497 498 499 500

Coll. Pozzi Agio n.1 Villafonsina (4101240)  
DN 80 (3"), MOP 70 bar  
(da porre fuoriesercizio)

c.l. 9113659

Muro Scala  
Cancello

Muro Fabbricato  
CABINA UTENTE














Impianto 4101316/2  
(da porre fuoriesercizio)

c.l. 9113663  
All. Com. di Paglieta (4104005)  
DN 80 (3") MOP 70 bar  
(da porre fuoriesercizio)

Strada comunale  
Strada Provinciale  
Traversa N.2  
Verso il Muro

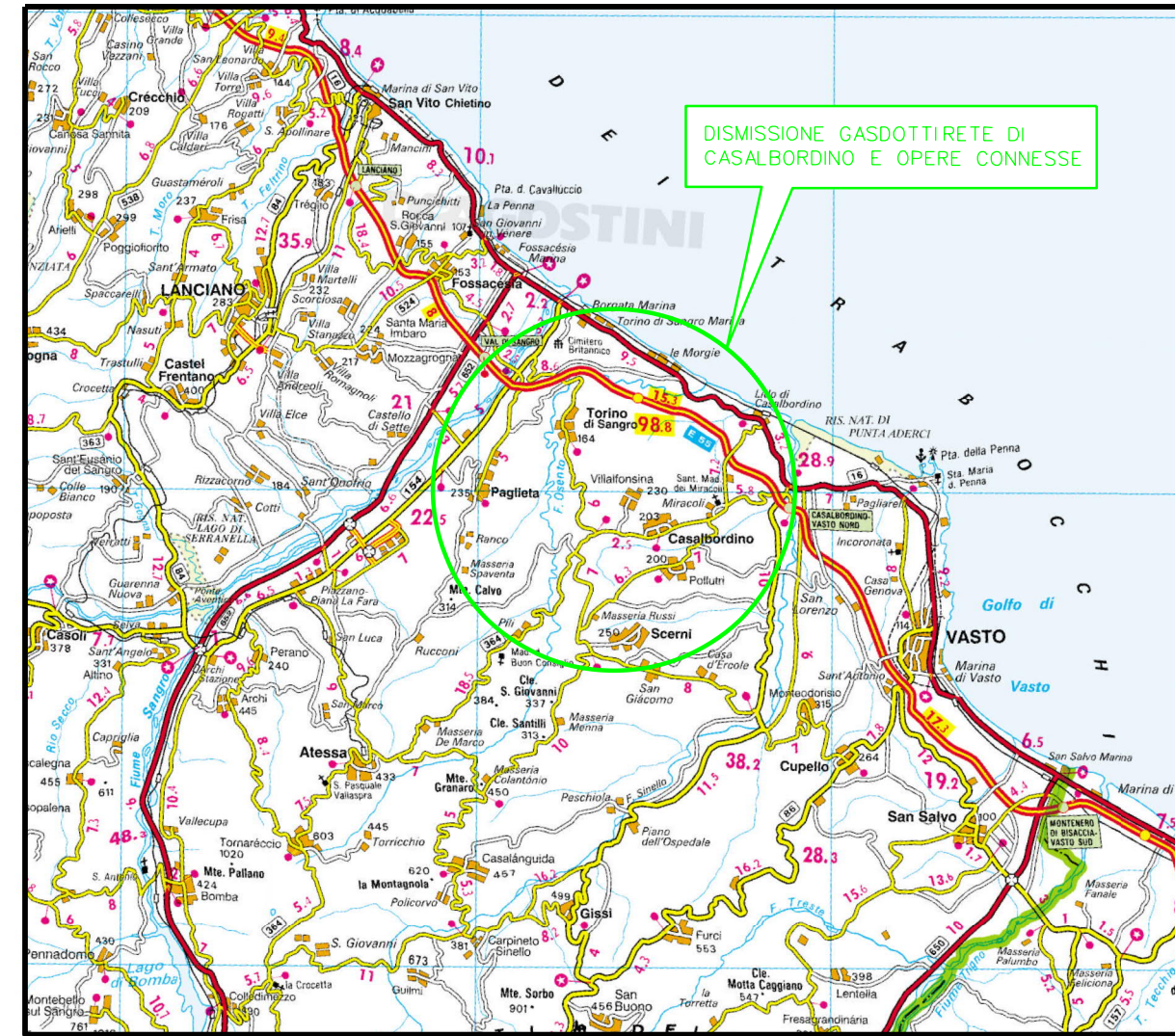
F. 12 PAGLIETA (CH) F. 12 F. 12

## LEGENDA

- |   |   |
|---|---|
|  | Condotta in esercizio   |
|  | Metanodotto in progetto   |
|  | Condotta da dismettere  |
|  | Condotta in tubo di protezione                                    |
|  | Condotta in cunicolo  |
|  | Protezione meccanica generica                                     |
|  | Appesantimento in gunite  |
|  | Condotta da dismettere da altra opera                             |
|  | Aree di occupazione temporanea                                    |
|  | Allargamenti in corrispondenza di fiumi/ infrastrutture esistenti |
|  | Strade di accesso provvisorie alle aree di passaggio              |
|  | Piazzole provvisorie per materiali                                |
|  | Punto di intercettazione con discaggio di allacciamento           |

Nota: Fogli Catastali aggiornati ad Aprile 2022

Il presente disegno e' di proprieta' aziendale - La societa' tutelera' i propri diritti a termine di legge.



COROGRAFIA Scala 1:250.000

Nei Comuni di PAGLIETA

[illegible]