









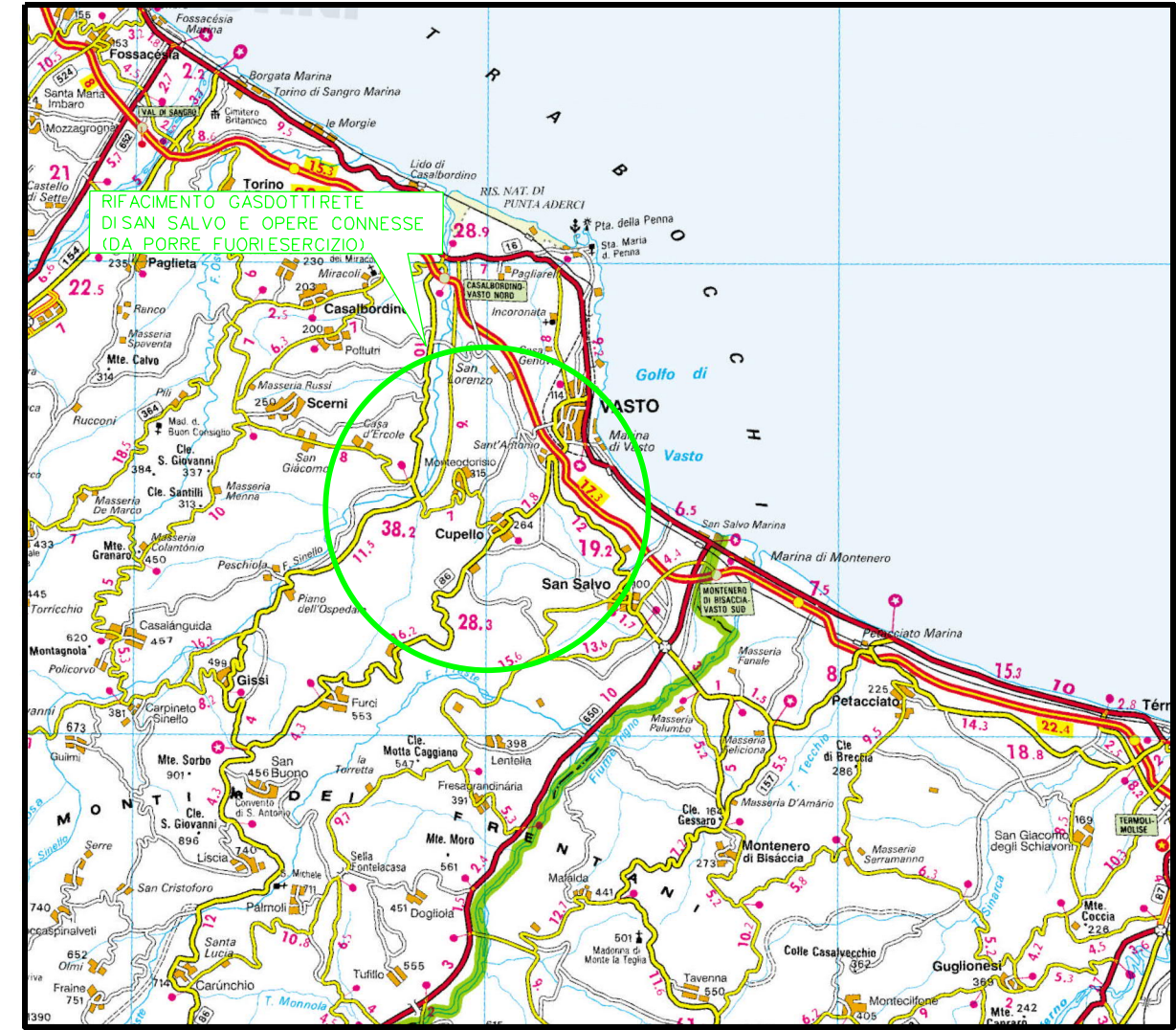


DATI TECNICI FUNZIONALI	TUBAZIONE DA RIMUOVERE		
	TUBAZIONE DA INERTIZZARE		
	PROTEZIONE MECCANICA DA RIMUOVERE		
	PROTEZIONE MECCANICA DA INERTIZZARE		
	IMPIANTIDA RIMUOVERE		
	AREE DIOCCUPAZIONE TEMPORANEA		
	ALLARGAMENTI		
	STRADE DIACCESSO PROVVISORIE ALLE AREE DIPASSAGGIO		
	PIAZZOLE PROVVISORIE PER MATERIALI		
	CONFINI AMMINISTRATIVI		
DATI CARATTERISTICI		PLANIMETRIA 1:2000	
DATI DI COSTRUZIONE			
PRESSIONE MASSIMA DIESERCIZIO (MOP) 70.0 bar			
DATI GENERALI			
DN 100 SP 4.00 7.00 m			
FASE EMISSIONE Permessi			
CONFINI AMMINISTRATIVI			

## LEGENDA

- |   |  |
|---|--|
|  | Metanodotto in progetto  |
|  | Condotta in progetto da altra opera                              |
|  | Condotta in esercizio  |
|  | Condotta da porre fuoriesercizio                                 |
|  | Attraversamento con Tubo di Protezione                           |
|  | Attraversamento con Cunicolo                                     |
|  | Attraversamento in T.O.C.  |
|  | Aree di occupazione temporanea                                   |
|  | Allargamenti in corrispondenza di fiumi/infrastrutture esistenti |
|  | Strade di accesso provvisorie alle aree di passaggio             |

Il presente disegno e' di proprieta' aziendale - La societa' tutelera' i propri diritti a termine di legge.



COROGRAFIA Scala 1:250.000

Nei Comuni di VASTO, SAN SALVO

[illegible]

Nota: Fogli Catastali aggiornati a Marzo 2022