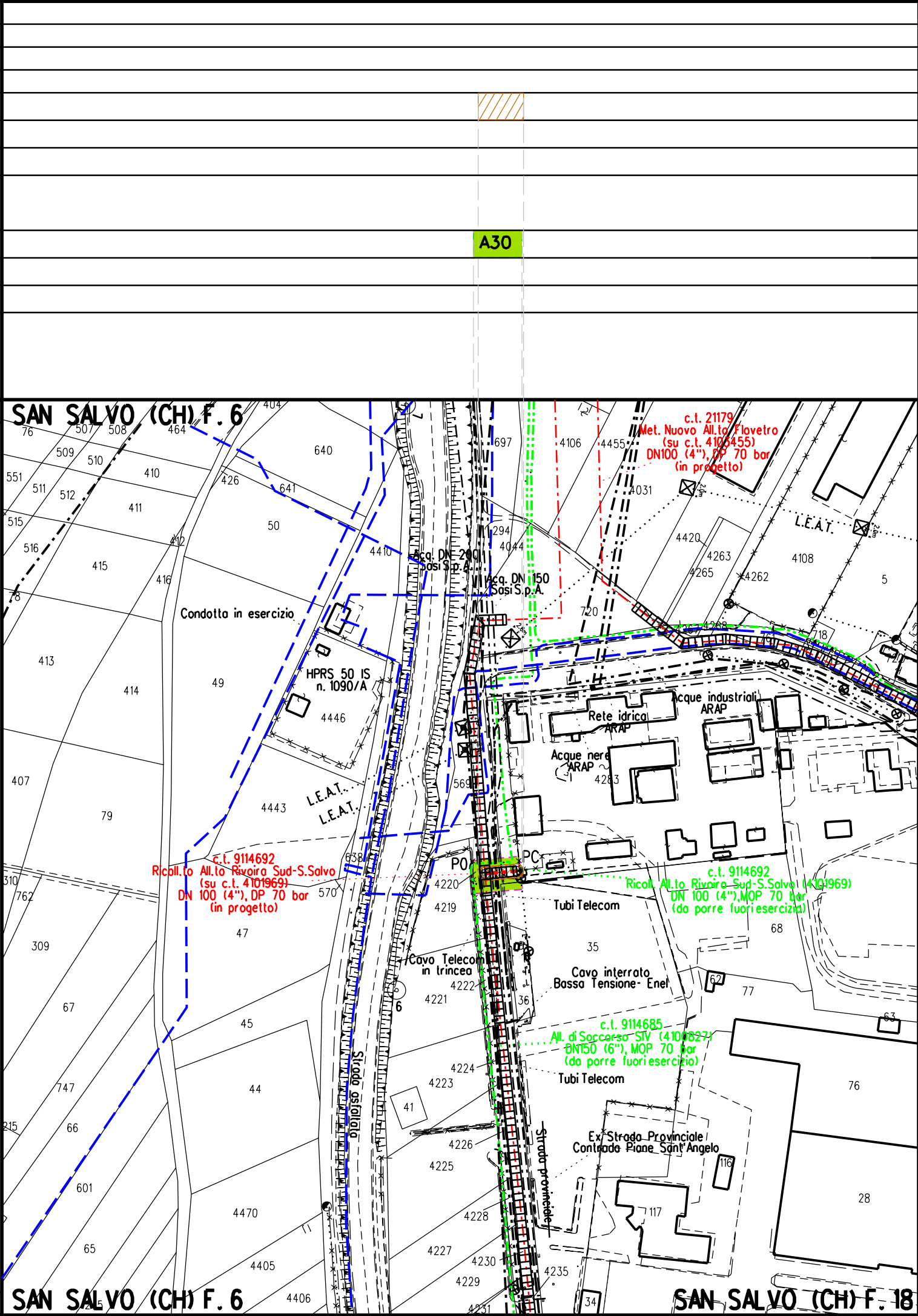
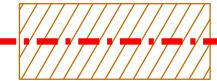


FUNZIONALI	RIPRISTINI MORFOLOGICI
	PARALLELISMO
	AREE SOGGETTE A V.P.E.
	IMPIANTO IN PROGETTO
	STRADE DI ACCESSO DEFINITIVE
TECNICI	ALLARGAMENTI
	STRADE DI ACCESSO PROVVISORIE ALLE AREE DI PASSAGGIO
	PIAZZOLE PROVVISORIE PER MATERIALI
DATI	FUNZIONI DEL "PUNTO"

CONFINI AMMINISTRATIVI	
DATI CARATTERISTICI	
DATI DI COSTRUZIONE	
PRESSIONE DI PROGETTO 70.0 bar	
PRESSIONE MASSIMA DI ESERCIZIO (MOP) 70.0 bar	
GRADO DI UTILIZZAZIONE DICHIARATO f - 0.57	
REALIZZATO IN CONFORMITA' AL D.M. 17/04/2008	
CONFORMITA' AL D.M. NUMERO D.M. 17/04/2008	
PER MODIFICHE REALIZZATE SUCCESSIVAMENTE	
RIVESTIMENTO GIUNTI DI SALDATURA	
Fasce Termorestringenti	
DATI GENERALI	
DN 100 SP 5.2 [UNI-EN] 14.00 m	
LUNGHEZZA TOTALE IMPIANTO 14.00 m.	
CONFINI AMMINISTRATIVI	



LEGENDA



Fascia di vincolo preordinato all'esproprio (v.p.e.) coincidente con la fascia diservitu'



Ampliamento impianto esistente




Strade di accesso definitive




Aree di occupazione temporanea



Area pista lavoro



Allargamenti in corrispondenza di fiumi/infrastrutture esistenti



Strade di accesso provvisorie alle aree di passaggio



Impianti in progetto



Impianti esistenti



Metanodotto in progetto



Condotta in progetto da altra opera



Condotta in esercizio



Condotta da porre fuoriesercizio



Condotta in protezione (Tubo di Protezione)



Condotta in protezione (Cunicolo)

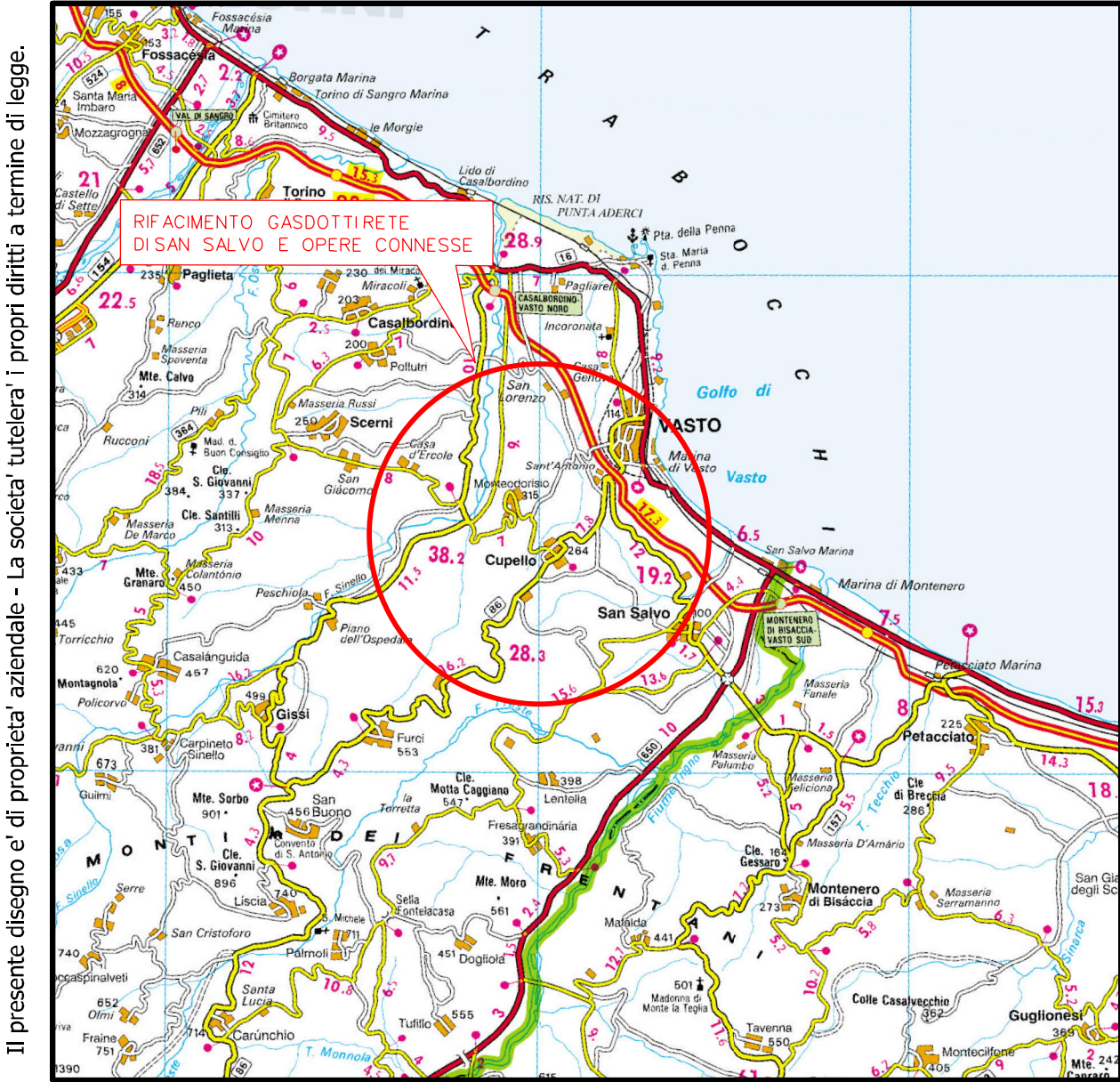


Vertice





Picchetto

Nota: Fogli Catastali aggiornati a Marzo 2022



COROGRAFIA SCALA 1:250,000

Nei Comuni di Cupello, San Salvo, Vasto

1	26/08/2022	EMISSIONE PER AU - NUOVA SPEC.	L. MOLINARI	G. AUDI	G. CICCARELLI
0	31/03/2022	EMISSIONE PER COMMENTI	N. FOLINO	G. AUDI	G. CICCARELLI
Rev.	DATA	DESCRIZIONE	ELABORATO	VERIFICATO	APPROVATO
		PROGETTISTA	COMMESSA		UNITA'
		  Rif. TFM: 011-PJM4-014-13-DT-4E-5160	NR/20401		13
RIFACIMENTO GASDOTTI RETE DI SAN SALVO E OPERE CONNESSE c.t. 9114692 Ricoll. All.to Rivoira Sud-S.Salvo (4101969) DN 100 (4''), DP 70 bar			DIS. N. PL-VPE-013		
			REVISIONE 1		
PLANIMETRIA CATASTALE CON VPE ED AREE AD OCCUPAZIONE TEMPORANEA			FG. 1 DI 1 SCALA 1:2000		