

CODICE DI RINTRACCIABILITA' 300803773		NUM. ELABORATO 00	PLANIMETRIA GENERALE SU ESTRATTO DI MAPPA CATASTALE
SCALA 1:5.000	NUM. FOGLIO 01		
Cabina di consegna del DSO in progetto	Cabina primaria esistente	Cabina secondaria esistente del DSO	
Linea MT interrata da posare in opera	Linea MT entro canale staffato sul fianco del ponte	Area catastale disponibile per impianto fotovoltaico	

**TRACCIATO LINEA INTERRATA PER LA CONNESSIONE**  
 TRATTO 1-2 su strada privata sterrata/asfaltata 280 m  
 TRATTO 2-3 su strada S.P. 22 "degli Amori" (pubblica asfaltata) 490 m  
 TRATTO 3-4 su strada S.P. 1 "Bonifica del Tronto" (pubblica asfaltata) 790 m  
 TRATTO 4-5 su strada comunale Valle Cupa asfaltata 270 m  
 TRATTO 5-6 - 6-7 su strada privata sterrata 25 m  
 TRATTO 7-8 su strada privata asfaltata 100 m  
**LUNGHEZZA COMPLESSIVA 1955 m**

**PUNTO DI CONNESSIONE SU RETE ESISTENTE**  
 Cabina primaria MONSAMPOLO (AP)  
 LAT 42.882619° LONG 13.825798°

**CABINA DI CONSEGNA D5202701586**  
 Località Mass. a Crescenzi di CONTROGUERRA (TE)  
 LAT 42.878407° LONG 13.834643°

**PUNTO DI RICHIUSURA**  
 Cabina secondaria CS EDIL CAMIN (DJ202332071)  
 LAT 42.879431° LONG 13.834368°

Indicatori STD	
	Punto di connessione alla rete elettrica di e-distribuzione
	Punto di consegna dell'energia prodotta
	Punto di richiusura
	Inizio/Fine tratta parziale







**MONSAMPOLO (AP)  
FG. 15**

**CONTROGUERRA (TE)  
FG. 2**

Strada privata sterrata

SP 222 "degli Amori"

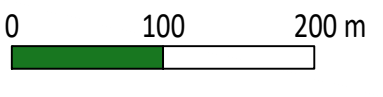
**FIUME TRONTO**

SP 1 "Bonifica del Tronto"

Strada privata "Contraa Vallecupa"

Area impianto di produzione

PONTE CROSTOFORO COLOMBO



CODICE DI RINTRACCIABILITA' 300803773	NUM. ELABORATO 00	<b>PLANIMETRIA GENERALE SU ESTRATTO DI MAPPA CATASTALE</b>
SCALA 1:5.000	NUM. FOGLIO 02	

**TRACCIATO LINEA INTERRATA PER LA CONNESSIONE**  
 TRATTO 1-2 su strada privata sterrata/asfaltata 280 m  
 TRATTO 2-3 su strada S.P. 22 "degli Amori" (pubblica asfaltata) 490 m  
 TRATTO 3-4 su strada S.P. 1 "Bonifica del Tronto" (pubblica asfaltata) 790 m  
 TRATTO 4-5 su strada comunale Valle Cupa asfaltata 270 m  
 TRATTO 5-6 - 6-7 su strada privata sterrata 25 m  
 TRATTO 7-8 su strada privata asfaltata 100 m  
**LUNGHEZZA COMPLESSIVA 1955 m**

**PUNTO DI CONNESSIONE SU RETE ESISTENTE**  
 Cabina primaria MONSAMPOLO (AP)  
 LAT 42.882619° LONG 13.825798°

**CABINA DI CONSEGNA D5202701586**  
 Località Mass. a Crescenzi di CONTROGUERRA (TE)  
 LAT 42.878407° LONG 13.834643°

**PUNTO DI RICHIUSURA**  
 Cabina secondaria CS EDIL CAMIN (DJ20232071)  
 LAT 42.879431° LONG 13.834368°

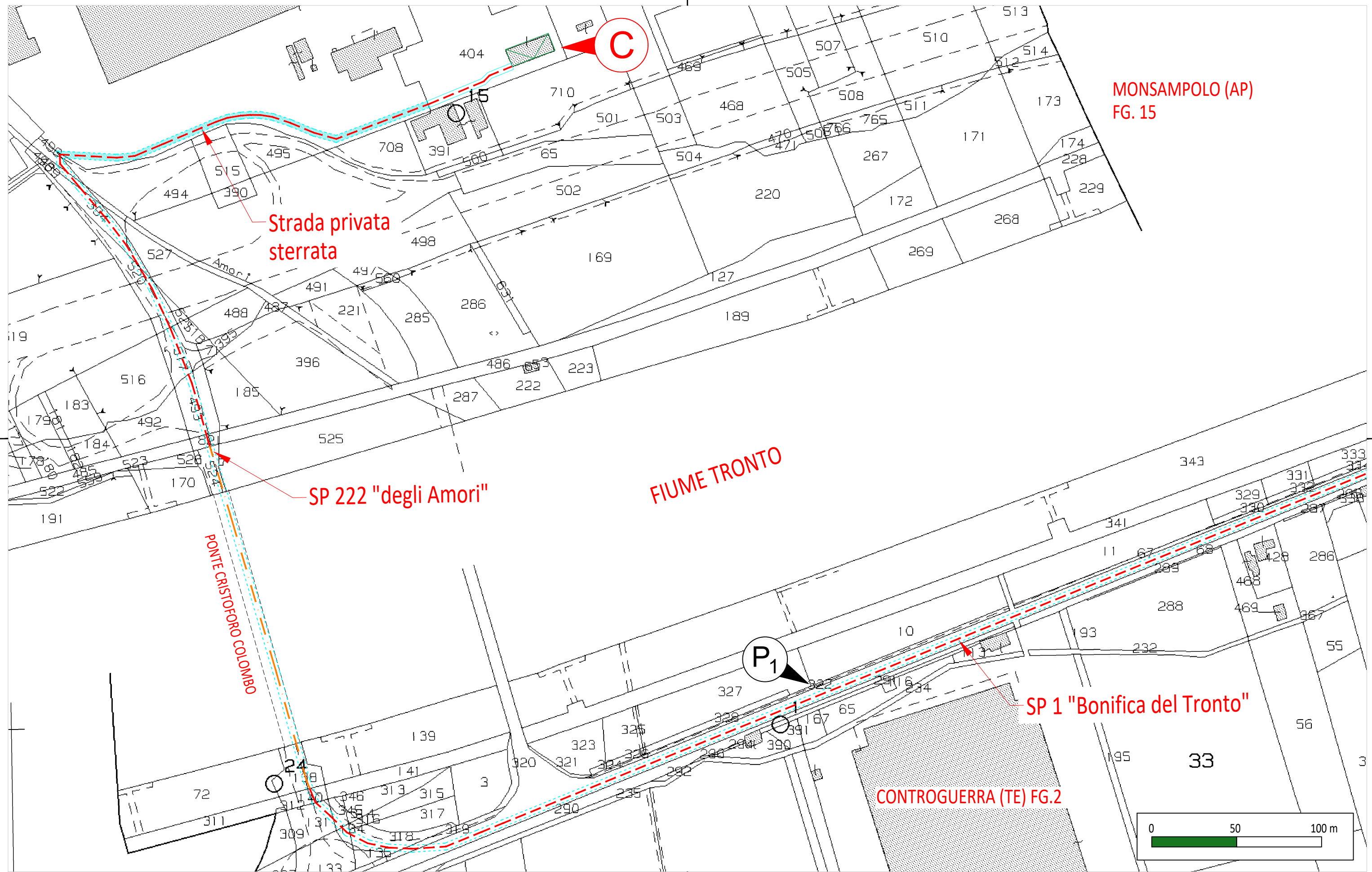
Indicatori STD	
	Punto di connessione alla rete elettrica di e-distribuzione
	Punto di consegna dell'energia prodotta
	Punto di richiusura
	Inizio/Fine tratta parziale

	Cabina di consegna del DSO in progetto		Cabina primaria esistente		Cabina secondaria esistente del DSO
	Linea MT interrata da posare in opera		Linea MT entro canale staffato sul fianco del ponte		Area catastale disponibile per impianto fotovoltaico





MONSAMPOLO (AP)  
FG. 15

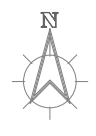


CODICE DI RINTRACCIABILITA'	NUM. ELABORATO	PLANIMETRIA DI DETTAGLIO IN SCALA 1.2000
300803773	00	
SCALA	NUM. FOGLIO	
1:2.000	03	

Indicatori STD

Punto di connessione alla rete elettrica di e-distribuzione	Punto di chiusura
Punto di consegna dell'energia prodotta	Inizio/Fine tratta parziale

Cabina di consegna del DSO in progetto	Cabina primaria esistente	Riferimento grafico elenco ditte
Linea MT interrata da posare in opera	Area catastale disponibile per impianto fotovoltaico	Servizi elettrodotti L.4,00 (2+2)
Linea MT entro canale staffato sul fianco del ponte		



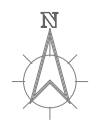




CODICE DI RINTRACCIABILITA'	NUM. ELABORATO	PLANIMETRIA DI DETTAGLIO IN SCALA 1.2000
300803773	00	
SCALA	NUM. FOGGIO	
1:2.000	04	

Indicatori STD	
Punto di connessione alla rete elettrica di e-distribuzione	Punto di chiusura
Punto di consegna dell'energia prodotta	Inizio/Fine tratta parziale

Cabina di consegna del DSO in progetto	Cabina primaria esistente	Riferimento grafico elenco ditte
Linea MT interrata da posare in opera	Area catastale disponibile per impianto fotovoltaico	Servitù elettrodotta L.4,00 (2+2)
Linea MT entro canale staffato sul fianco del ponte		





FIUME TRONTO

CONTROGUERRA (TE) FG.2

P<sub>1</sub>

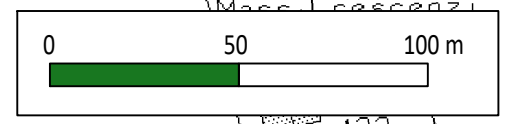
SP 1 "Bonifica del Tronto"

Strada privata  
"Contrada Vallecupa"

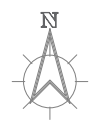
R

U

Area impianto di  
produzione



CODICE DI RINTRACCIABILITA' 300803773	NUM. ELABORATO 00	PLANIMETRIA DI DETTAGLIO IN SCALA 1.2000	Indicatori STD		Cabina di consegna del DSO in progetto	Cabina primaria esistente	Riferimento grafico elenco ditte
SCALA 1:2.000	NUM. FOGGIO 05		Punto di connessione alla rete elettrica di e-distribuzione	Punto di chiusura	Linea MT interrata da posare in opera	Area catastale disponibile per impianto fotovoltaico	Servitù elettrodotta L.4,00 (2+2)
			Punto di consegna dell'energia prodotta	Inizio/Fine tratta parziale	Linea MT entro canale staffato sul fianco del ponte		







CODICE DI RINTRACCIABILITA' 300803773	NUM. ELABORATO 00	<b>PLANIMETRIA DI DETTAGLIO IN SCALA 1.2000</b>
SCALA 1:2.000	NUM. FOGLIO 06	

Indicatori STD	
Punto di connessione alla rete elettrica di e-distribuzione	Punto di chiusura
Punto di consegna dell'energia prodotta	Inizio/Fine tratta parziale

Cabina di consegna del DSO in progetto	Cabina primaria esistente	Riferimento grafico elenco ditte
Linea MT interrata da posare in opera	Area catastale disponibile per impianto fotovoltaico	Servitù elettrodotto L 4,00 (2+2)
Linea MT entro canale staffato sul fianco del ponte		

