

CONSIGLIO SUPERIORE DELLE ACQUE

SERVIZIO IDROGRAFICO

SEZIONE AUTONOMA DEL GENIO CIVILE

PER IL

DOMINIO DEL LITORALE DEGLI ABRUZZI, MOLISE E PUGLIE

DIRETTORE ING. ALBERTO DE ROMANIS

CHIETI

BOLLETTINO MENSILE

LUGLIO-DICEMBRE 1920

CHIETI

STABILIMENTO TIPOGRAFICO CAV. C. MARCHIONNE E FIGLIO

1922

CONSIGLIO SUPERIORE DELLE ACQUE

SERVIZIO IDROGRAFICO

SEZIONE AUTONOMA DEL GENIO CIVILE

PER IL

DOMINIO DEL LITORALE DEGLI ABRUZZI, MOLISE E PUGLIE

DIRETTORE ING. ALBERTO DE ROMANIS

CHIETI

BOLLETTINO MENSILE

LUGLIO-DICEMBRE 1920

CHIETI

STABILIMENTO TIPOGRAFICO CAV. G. MARCHIONNE E FIGLIO

1922

SEGNI CONVENZIONALI

* Neve.

Pluvinivometro.

R Strumento registratore.
(pluviografo o idrometrografo).

U. C. M.: Ufficio Centrale di Meteorologia.

G. C.: Genio Civile.


S. A. Chieti: Sezione Autonoma di Chieti per servizio Idrografico.


(*) Nivometro totalizzatore.

• Dato mancante.

? Dato incerto.

PARTE PRIMA





(Segue) Precipitazioni meteoriche - Mese di Luglio 1920.

STAZIONE	Numero d'ordine della Stazione	ALTEZZE DI PRECIPITAZIONE IN ^m _m D'ACQUA OSSERVATE IL GIORNO:																																
		1	2	3	4	5	6	7	8	9	10	11	12	13	14	15	16	17	18	19	20	21	22	23	24	25	26	27	28	29	30	31		
Bacino principale: ATERNO-PESCARA																																		
Montercaale	1																																	
Termine	2																																	
Barete	3																																	
Tornimparte	4																						45.0											
Scoppito	5																																	
Aquila	6																																	
Assergi	7																																	
Stazione Paganica	8																																	
S. Martino	9																																	
Rocca di Cambio	10									1.0																								
Beffi	11																																	
Goriano Sicoli	12																																	
Gagliano Aterno	13																																	
Scanno	14																																	
Anversa	15																																	
Rocca Pia	16																																	
Pettorano sul Gizio	17																																	
Campo di Giove	18																																	
Pacentro	19																																	
Sulmona	20																																	
Roccacasale	21																																	
Castel del Monte	22																																	
S. Stefano di Sessanio	23																																	
Carapelle Calvisio	24																																	
Capecstrano	25																																	
Collepietro	26																																	

1011
M.F.N.

(Segue) Precipitazioni meteoriche - Mese di Luglio 1920.

STAZIONE	Numero d'ordine della Stazione	ALTEZZE DI PRECIPITAZIONE IN ^m ₁₀ D'ACQUA OSSERVATE IL GIORNO:																														TOTALE MENSILE		
		1	2	3	4	5	6	7	8	9	10	11	12	13	14	15	16	17	18	19	20	21	22	23	24	25	26	27	28	29	30		31	
Bacino principale: TRIGNO																																		
Vastogirardi	I																																	
Carovilli	2																																	
Chiauci	3																																	
Bagnoli del Trigno	4																																	
Agnone	5																																	
Pietrabbondante	6																																	
Schiavi d'Abruzzo	7																																	
Castiglione Messer Marino	8																																	
Palmoli	9																																	
Montefalcone del Sannio	10																																	
Mafalda	11	15.0																															15.0	
Bacino principale: BIFERNO																																		
Indiprete	1																																	
Roccamandolfi	2																							1.0										1.0
Guardiaregia	3	>	>	>	>	>	>	>	>	>	>	>	>	>	>	>	>	>	>	>	>	>	>	>	>	>	>	>	>	>	>	>	>	
Baranello	4																																	
Campobasso	5																																	
Montagano	6																																	
Castropignano	7																																	
S. Angelo Limosano	8																																	
Morrone del Sannio	9							11.0																										11.0
Castelmauro	10																																	
S. Martino in Pensilis	11	4.5						9.0																							1.0	7.5		24.0
Bacino principale: SACCIONE																																		
Serracapriola	I	12.0											6.0																			3.0	21.0	

PRECIPITAZIONI METEORICHE

STAZIONE	Numero d'ordine della Stazione	ALTEZZE DI PRECIPITAZIONE IN ^m / _m D'ACQUA OSSERVATE IL GIORNO:																														TOTALE MENSILE		
		1	2	3	4	5	6	7	8	9	10	11	12	13	14	15	16	17	18	19	20	21	22	23	24	25	26	27	28	29	30		31	
Bacino principale: SALINELLO																																		
Civitella del Tronto	1	3.0													10.0	17.0	12.0									20.0	35.0		30.0				24.0	151.0
Bacino principale: TORDINO																																		
Cortino	1	11.0													12.0											8.0			26.0					57.0
Teramo	2	8.7										6.0			27.0	17.0			1.0							18.0		12.0				5.0	94.7	
Fustagnano	3													6.0		3.0	1.0		2.0														12.0	
Bacino principale: VOMANO																																		
Porcinaro	1	13.0					9.0										17.0			8.0								4.0	6.0	3.0		12.0	72.0	
Campotosto	2	35.0													25.0	33.0	3.0				10.0				5.0	10.0	3.0				13.0		137.0	
Nerito	3	2.0													11.0	2.0	10.0	2.0								5.0	6.0		2.0				40.0	
Fano Adriano	4	20.8														25.0										4.7	1.5		5.2		1.4			58.6
Pietracamela	5														13.0	5.0										5.0	2.0		10.0					35.0
Villa Vallucci	6	16.0										7.0			22.0	30.0			14.0							9.0		7.0		4.1			109.1	
Isola del Gran Sasso	7	15.0										70.0			8.0	5.5	0.3		5.0							5.0	7.1	8.2			1.0		125.1	
Castelli	8	11.0												16.0			12.0	4.0	3.0		9.0					4.0	15.0		14.0				88.0	
Bacino principale: SALINE																																		
Farindola	1	5.0													12.0	1.0		18.0	10.0		2.0							21.0	15.0					84.0
Moscufo	2	7.0													3.5			2.0	24.5	8.0							4.2		22.0	5.0				76.2
Appignano	3	8.0													12.0			20.0	3.0			15.0					4.0	11.0	41.0					114.0

(Segue) Precipitazioni meteoriche - Mese di Agosto 1920.

STAZIONE	Numero d'ordine della Stazione	ALTEZZE DI PRECIPITAZIONE IN mm D'ACQUA OSSERVATE IL GIORNO:																														TOTALE MENSILE			
		1	2	3	4	5	6	7	8	9	10	11	12	13	14	15	16	17	18	19	20	21	22	23	24	25	26	27	28	29	30		31		
(Segue) Bacino principale: ATERNO-PESCARA																																			
Collepietro	27	4.0															9.0																13.0		
Forca di Penne	28	2.3												1.2		11.3		2.4										21.2		4.4	10.0	10.2			63.0
Roccacaramanico	29										32.0	21.0				5.0												36.0	1.0	25.0		4.0	9.5	133.5	
Salle	30																																	—?	
Piano d'Orte	31	9.0										22.5			19.5	2.0													15.0	17.0					85.0
Roccamorice	32	6.0											35.0		8.0												11.0	16.5	14.0					90.5	
Alanno	33	11.0										12.0		3.0	5.0	6.0											5.0	10.0	8.0					60.0	
Chieti	34	3.5										5.8			12.5	0.2	0.5	0.2								12.0	25.7	13.6	7.3					81.3	
Villa Celiera	35	>	>	>	>	>	>	>	>	>	>	>	>	>	>	>	>	>	>	>	>	>	>	>	>	>	>	>	>	>	>	>	>	>	
Altopiano di PESCOSTANZO																																			
Pescocostanzo	1											69.0	14.0		25.0												5.0		8.0			11.0	132.0		
Stazione di Palena	2												30.0								2.0						5.3	0.1	5.4					42.8	
Bacino principale: FORO																																			
Pretoro	1		20.0										21.0		6.0	1.0			2.0									14.0		18.0				82.0	
Semivicoli	2		5.0										14.0		4.0	4.0	4.0										4.0	19.0		2.5				56.5	
Bacino principale: ARIELLI																																			
Crecchio	1											10.0			5.0	25.0	5.0										15.0	20.0		10.0				90.0	
Bacino principale: FELTRINO																																			
Lanciano	1	2.8										2.8		1.2	2.3	9.0										1.3	17.2	5.1	4.7				1.5	47.9	

(Segue) Precipitazioni meteoriche - Mese di Agosto 1920.

STAZIONE	Numero d'ordine della Stazione	ALTEZZE DI PRECIPITAZIONE IN ^m / _m D'ACQUA OSSERVATE IL GIORNO:																															TOTALI MENSILI	
		1	2	3	4	5	6	7	8	9	10	11	12	13	14	15	16	17	18	19	20	21	22	23	24	25	26	27	28	29	30	31		
Bacino principale: SANGRO																																		
Pescasseroli	1	—	—	—	—	—	—	—	—	—	—	6.0	—	13.0	—	5.0	—	—	—	—	—	—	—	—	—	—	—	7.0	—	—	—	—	—	31.0
Civitella Alfedena	2	—	—	—	—	—	—	—	—	—	—	—	24.0	19.0	—	18.5	—	—	—	—	—	—	—	—	—	—	—	13.0	—	0.1	0.2	3.0	—	77.8
Scontrone	3	—	—	—	—	—	—	—	—	—	—	—	—	—	—	—	—	—	—	—	—	4.0	—	—	—	—	—	—	—	—	—	—	4.0	
Castel di Sangro	4	—	—	—	—	—	—	—	—	—	—	—	9.0	21.2	—	10.1	—	—	2.5	—	—	—	—	—	1.5	—	—	4.9	—	0.5	3.6	—	4.6	57.0
Pietransieri	5	—	—	—	—	—	—	—	—	—	—	40.0	—	—	—	20.0	—	—	—	—	—	—	—	—	—	—	—	5.0	—	—	10.0	—	75.0	
Capracotta	6	—	—	—	—	—	—	—	—	—	—	10.9	—	7.9	—	—	—	—	—	—	—	—	—	—	—	—	—	—	—	6.0	—	21.0		
Gamberale	7	—	—	—	—	—	—	—	—	—	—	40.0	—	3.0	—	10.0	—	—	—	—	—	—	—	—	—	—	—	—	—	—	—	65.0		
Montelapiano	8	>	>	>	>	>	>	>	>	>	>	>	>	>	>	>	>	>	>	>	>	>	>	>	>	>	>	>	>	>	>	>	62.0	
Rosello	9	1.8	—	—	—	—	—	—	—	—	—	—	20.0	—	—	20.4	—	—	—	—	—	—	—	—	—	—	—	3.0	—	11.0	—	6.0	62.0	
Montenerodomo	10	—	—	—	—	—	—	—	—	—	—	—	—	—	—	—	—	—	6.0	—	—	—	—	—	—	—	—	7.0	—	—	—	43.0		
Palena	11	—	—	—	—	—	—	—	—	—	—	7.0	14.0	—	—	8.0	—	—	—	—	—	—	—	—	—	—	—	15.0	—	17.0	—	4.0	6.0	71.0
Lama de' Peligni	12	—	—	—	—	—	—	—	—	—	—	—	22.5	—	—	5.5	—	—	—	—	—	—	—	—	—	16.0	5.0	—	7.0	—	—	—	0.6	58.0
Gessopalena	13	4.0	—	—	—	—	—	—	—	—	—	40.0	—	—	—	1.3	—	—	—	—	—	—	—	—	—	—	7.0	—	15.0	—	—	—	67.0	
Fara S. Martino	14	5.0	—	—	—	—	—	—	—	—	—	2.5	3.0	—	—	1.5	—	—	2.0	—	—	—	—	—	—	—	4.5	0.2	17.0	—	1.5	—	37.0	
Pennapedimonte	15	13.0	—	—	—	—	—	—	—	—	—	0.5	23.0	—	—	4.0	—	—	—	—	—	—	—	—	—	—	7.0	—	56.5	—	—	—	104.0	
Casoli	16	—	10.0	—	—	—	—	—	—	—	—	30.0	—	—	—	—	—	—	2.0	—	—	—	—	—	—	—	4.0	—	—	19.0	—	—	65.0	
Paglieta	17	—	—	—	—	—	—	—	—	—	—	—	—	—	—	—	—	—	—	12.0	—	—	—	—	—	—	4.0	17.0	—	14.0	—	—	47.0	
Bacino principale: SINELLO																																		
Montazzoli	1	—	—	—	—	—	—	—	—	—	—	25.0	—	—	—	11.0	—	—	—	—	—	—	—	—	—	—	1.0	—	9.0	—	—	—	40.0	
Cupello	2	1.0	—	—	—	—	—	—	—	—	—	—	1.5	—	—	15.0	—	—	15.5	—	—	—	—	—	—	—	3.0	20.0	2.5	5.5	—	—	1.2	65.0

(Segue) Precipitazioni meteoriche - Mese di Agosto 1920.

STAZIONE	Numero d'ordine della Stazione	ALTEZZE DI PRECIPITAZIONE IN m _m D'ACQUA OSSERVATE IL GIORNO:																														TOTALE MENSILE							
		1	2	3	4	5	6	7	8	9	10	11	12	13	14	15	16	17	18	19	20	21	22	23	24	25	26	27	28	29	30		31						
Bacino principale: TRIGNO																																							
Vastogirardi	1														40.0	58.0	35.0																42.0				175.0		
Carovilli	2														35.0			27.0															7.0	3.0				72.0	
Chiauci	3														15.0	21.0		28.0															3.0		12.0		21.0	100.0	
Bagnoli del Trigno	4														18.0			38.0															6.0		14.0		27.0	103.0	
Agnone	5														55.0	2.8		16.8															3.0		3.3		10.8	91.7	
Pietrabbondante	6														27.0			22.0															7.0		20.0		2.0	78.0	
Schlavi d'Abruzzo	7														10.0			24.0															1.0		2.0			37.0	
Castiglione Messer Marino	8														27.0			58.0																				85.0	
Palmoli	9	6.8															3.6			16.3														10.3		1.1	17.6	55.7	
Montefalcone del Sannio	10																0.5			20.0																17.0		37.5	
Mafalda	11																			27.0															8.0			35.0	
Bacino principale: BIFERNO																																							
Indiprete	1														2.3	6.3		50.0																				58.0	
Roccamandolfi	2														1.0	18.0		59.0		18.0															8.0			104.0	
Guardiaregia	3	>	>	>	>	>	>	>	>	>	>	>	>	>	>	>	>	>	>	>	>	>	>	>	>	>	>	>	>	>	>	>	>	>	>	>	>	>	
Baranello	4														20.0			103.0	5.0																	20.0			148.0
Campobasso	5														5.5	0.8		99.2	0.6	2.7															6.4		1.5	116.7	
Montagano	6														11.0			65.0																				76.0	
Castropignano	7														15.0			56.0																			24.0	95.0	
S. Angelo Limosano	8																	60.0																				60.0	
Morrone del Sannio	9																3.5		32.0	1.2																13.0		49.7	
Castelmauro	10																			2.0															3.0		6.0	11.0	
S. Martino in Pensilis	11	2.0																		8.2															15.5		4.5	30.2	
Bacino principale: SACCIONE																																							
Serracapriola	1																																			6.0	3.0	16.0	

(Segue) Precipitazioni meteoriche - Mese di Agosto 1920.

STAZIONE	Numero d'ordine della Stazione	ALTEZZE DI PRECIPITAZIONE IN ^m _m D'ACQUA OSSERVATE IL GIORNO:																															TOTALE MENSILE																													
		1	2	3	4	5	6	7	8	9	10	11	12	13	14	15	16	17	18	19	20	21	22	23	24	25	26	27	28	29	30	31																														
Bacino principale: FORTORE																																																														
Montefalcone Valfortore	1																																	9.0					55.0																							
S. Bartolomeo in Galdo	2																																	9.0	2.0				24.0																							
Castelvetere in Valfortore	3																																		25.0				77.0																							
Volturara Appula	4																																		3.0	0.4			27.6																							
Gildone	5																																					110.0																								
Toro.	6																																					86.5																								
Campolieto	7																																			12.1			70.5																							
Ricca	8																																		2.0	1.0	6.0	2.0		60.0																						
Gambatesa	9																																		1.0				54.0																							
Celenza Valfortore	10																																		3.0			23.0																								
Colletorto	11																																		31.0			82.0																								
Bonefro	12	4.0																																	31.0			63.0																								
Castelnuovo della Daunia	13																																		10.0		10.0	33.0																								
Zona tributaria del LAGO DI LESINA																																																														
Poggio Imperiale	1																																			6.0			6.0	7.0		39.0																				
Bacino principale: VALLE DI MATTINATA																																																														
Monte S. Angelo	1																																					2.0				1.0		5.0		11.0			19.0													
Bacino principale: CANDELARO																																																														
Torremaggiore	1																																												2.0	2.0			27.0													
S. Marco in Lamis	2																																													20.0	5.0			49.0												
Alberona	3																																														3.0			25.0												
Lucera	4																																															8.9			31.2											
Faeto	5																																															5.0	36.0			41.0										
Troia	6																																															5.2	13.3			40.0										
Foggia	7																																																6.8			9.9			3.0	3.0	7.3		6.0	2.2		18.6

(Segue) Precipitazioni meteoriche - Mese di Agosto 1920.

STAZIONE	Numero d'ordine della Stazione	ALTEZZE DI PRECIPITAZIONE IN m/m D'ACQUA OSSERVATE IL GIORNO:																														TOTALE MENSILE		
		1	2	3	4	5	6	7	8	9	10	11	12	13	14	15	16	17	18	19	20	21	22	23	24	25	26	27	28	29	30		31	
Zona tributaria del LAGO SALSO, PALUDI DI CELENTANO e LAGO DI SALPI																																		
Manfredonia (Bonifica Sipontina)	1	>	>	>	>	>	>	>	>	>	>	>	>	>	>	>	>	>	>	>	>	>	>	>	>	>	>	>	>	>	>	>	>	
Bacino principale: CERVARO																																		
Monteleone di Puglia	1	—	—	7.2	—	3.6	—	—	—	—	—	—	—	—	—	—	—	—	—	—	—	—	—	—	—	1.3	3.1	2.2	0.3	—	—	—	17.7	
Savignano di Puglia	2	—	—	—	—	—	—	—	—	—	—	—	23.0	—	17.0	—	—	—	—	—	—	—	—	—	—	—	3.0	9.0	1.0	2.0	—	—	—	55.0
Bovino	3	—	—	—	—	—	—	—	—	—	—	—	5.0	—	3.0	—	—	—	—	—	—	—	—	—	—	—	17.0	—	15.0	—	—	—	40.0	
Orsara di Puglia	4	—	—	—	—	—	—	—	—	—	—	—	8.0	—	27.0	—	—	—	—	—	—	—	—	—	—	—	13.0	—	12.0	—	—	2.0	62.0	
Bacino principale: CARAPELLE																																		
S. Agata di Puglia	1	—	—	—	—	—	—	—	—	—	—	—	2.0	5.0	—	9.0	—	—	—	—	—	—	—	—	—	—	—	—	—	3.0	—	—	19.0	
Ascoli Satriano	2	—	—	—	—	—	—	—	—	—	—	—	11.0	6.0	—	—	8.0	—	—	—	—	—	—	—	—	—	—	—	—	—	—	—	25.0	
Ortanova	3	—	—	—	—	—	—	—	—	—	—	—	—	—	—	2.0	—	—	—	—	—	—	—	—	2.0	—	—	—	—	—	—	—	4.0	
Bacino principale: OFANTO																																		
Nusco	1	—	—	—	—	—	—	—	—	—	—	—	—	—	—	—	—	—	—	—	—	—	—	—	—	—	—	—	—	—	—	—	—	
Andretta	2	—	—	—	—	—	—	—	—	—	—	—	7.0	5.0	5.0	—	—	—	—	—	—	—	—	—	—	—	—	—	—	—	—	6.0	—	23.0
Teora	3	—	—	—	—	—	—	—	—	—	—	—	37.0	—	16.0	—	—	—	—	—	—	—	—	—	—	—	2.0	3.0	—	—	—	—	—	58.0
Pescopagano	4	—	—	—	—	—	—	—	—	—	—	—	6.0	—	65.0	—	—	—	—	—	—	—	—	—	—	—	—	—	—	—	—	—	—	71.0
Castel Lagopesole	5	—	—	—	—	—	—	—	—	—	—	—	—	—	—	—	—	—	—	—	—	—	—	—	—	—	—	1.0	—	—	—	—	—	1.0
Atella	6	—	—	—	—	—	—	—	—	—	—	—	2.0	—	15.0	—	—	—	—	—	—	—	—	—	—	—	—	0.5	1.0	—	—	—	0.5	19.0
Lacedonia	7	—	—	—	—	—	—	—	—	—	—	—	—	10.0	—	—	—	—	—	—	—	—	—	—	—	—	—	—	—	—	—	2.0	—	12.0
Aquilonia	8	—	—	—	—	—	—	—	—	—	—	—	—	11.0	—	8.0	—	—	6.0	—	—	—	—	—	—	—	—	—	—	—	—	—	17.0	42.0
Venosa	9	—	—	—	—	—	—	—	—	—	—	—	—	—	10.0	0.5	—	—	—	—	—	—	—	—	—	—	—	—	—	—	—	—	—	10.5
Spinazzola	10	—	—	—	—	—	—	—	—	—	—	—	—	—	—	12.0	—	—	—	—	—	—	—	—	—	—	—	—	—	—	—	—	10.0	27.0

(Segue) Precipitazioni meteoriche - Mese di Settembre 1920.

STAZIONE	Numero d'ordine della Stazione	ALTEZZE DI PRECIPITAZIONE IN ^m / _{1m} D'ACQUA OSSERVATE IL GIORNO:																														TOTALE MENSILE		
		1	2	3	4	5	6	7	8	9	10	11	12	13	14	15	16	17	18	19	20	21	22	23	24	25	26	27	28	29	30		31	
(Segue) Bacino principale: ATERNO-PESCARA																																		
Collepietro	27	-	-	-	-	-	-	-	-	-	-	-	-	-	-	-	-	-	-	-	-	-	-	-	-	-	-	-	-	-	-	-	-	-
Forca di Penne	28	12.2	3.3	-	-	-	-	-	-	-	2.2	-	-	10.5	-	2.3	-	-	-	-	-	-	-	-	-	21.2	-	10.0	20.0	-	10.0	-	-	
Roccacaramanico	29	-	-	-	-	-	-	-	-	-	20.0	-	-	10.0	-	-	-	-	-	-	-	-	-	-	-	-	-	-	-	-	6.0	-	-	
Salle	30	-	-	-	-	-	-	-	-	-	-	-	-	-	-	-	-	-	-	-	-	-	-	-	-	-	-	-	-	-	-	-	-	
Piano d'Orte	31	1.8	1.0	0.4	-	-	-	-	6.0	-	4.0	-	7.0	-	-	-	-	-	-	-	-	-	-	-	-	-	-	-	-	4.0	-	-		
Roccamorice	32	-	-	-	-	-	-	-	-	-	5.0	-	20.0	-	-	-	-	-	-	-	-	-	-	-	-	-	-	-	-	5.0	-	-	-	
Alanno	33	8.0	-	-	-	-	-	-	-	-	10.0	-	3.0	-	-	-	-	-	-	-	-	-	-	-	-	-	-	-	-	17.0	-	-	-	
Chieti	34	33.5	5.3	2.6	-	-	-	-	-	-	4.4	-	0.8	-	-	-	-	-	-	-	-	-	-	-	-	-	-	-	-	3.5	-	-	-	
Villa Celiera	35	>	>	>	>	>	>	>	>	>	>	>	>	>	>	>	>	>	>	>	>	>	>	>	>	>	>	>	>	>	>	>	>	>
Altopiano di PESCOSTANZO																																		
Pescocostanzo	1	2.5	-	-	-	-	-	-	-	-	3.5	-	5.0	-	-	-	-	-	-	-	-	-	-	-	-	-	-	-	-	14.0	13.0	-	38.0	
Stazione di Palena	2	-	-	-	-	-	-	-	-	-	-	8.0	-	-	-	-	-	-	-	-	-	-	-	-	-	-	-	-	-	10.0	-	-	18.0	
Bacino principale: FORO																																		
Pretoro	1	30.0	22.0	-	-	-	-	-	-	-	11.0	-	2.5	-	-	-	-	-	-	-	-	-	-	-	-	-	-	-	-	1.0	-	-	66.5	
Semivicoli	2	-	28.5	7.4	-	-	-	-	-	-	5.0	-	1.0	-	-	-	-	-	-	-	-	-	-	-	-	-	-	-	-	1.5	-	-	43.4	
Bacino principale: ARIELLI																																		
Crecchio	1	-	20.0	-	10.0	-	-	-	-	-	3.0	-	-	-	-	-	-	-	-	-	-	-	-	-	-	-	-	-	-	-	-	-	33.0	
Bacino principale: FELTRINO																																		
Lanciano	1	41.5	9.3	-	-	-	-	-	-	-	2.6	-	0.5	-	-	-	-	-	-	-	-	-	-	-	-	-	-	-	-	1.3	-	-	55.2	

(Segue) Precipitazioni meteoriche - Mese di Settembre 1920.

STAZIONE	Numero d'ordine della Stazione	ALTEZZE DI PRECIPITAZIONE IN m/m D'ACQUA OSSERVATE IL GIORNO:																														TOTALE MENSILE	
		1	2	3	4	5	6	7	8	9	10	11	12	13	14	15	16	17	18	19	20	21	22	23	24	25	26	27	28	29	30		31
Bacino principale: SANGRO																																	
Pescasseroli	1	4.0									8.0																					21.0	33.0
Civitella Alfedena	2		13.0	0.9						0.7																						13.5	28.1
Scontrone	3																															45.0	45.0
Castel di Sangro	4												6.1																			16.3	22.4
Pietransieri	5	5.0									4.0																					15.0	24.0
Capracotta	6																																— ?
Gamberale	7									10.0																						20.0	30.0
Montelapiano	8																																—
Rosello	9										6.0																					18.0	24.0
Montenerodomo	10										17.0	10.0																	23.0	15.0	17.0	82.0	
Palena	11			2.0						4.0	17.0		18.0																			14.0	55.0
Lama de' Peligni	12		6.0							6.5	17.0		15.8																1.5	5.8		52.6	
Gessopalena	13		25.0								25.0		5.5													1.0			9.0	25.0		90.5	
Fara S. Martino	14		2.5								11.5		7.5												1.3						8.1	30.9	
Pennapiedimonte	15														5.0																		40.0
Casoli	16		24.0																												1.0	25.0	
Paglieta	17		21.2								18.0		7.0																				46.2
Bacino principale: SINELLO																																	
Montazzoli	1		9.0							11.0	5.0																				4.0	4.0	33.0
Cupello	2	1.0	6.0								7.5	2.0																				41.0	57.5

(Segue) Precipitazioni meteoriche - Mese di Settembre 1920.

STAZIONE	Numero d'ordine della Stazione	ALTEZZE DI PRECIPITAZIONE IN ^{mm} D'ACQUA OSSERVATE IL GIORNO:																														TOTALE MENSILE			
		1	2	3	4	5	6	7	8	9	10	11	12	13	14	15	16	17	18	19	20	21	22	23	24	25	26	27	28	29	30		31		
Bacino principale: FORTORE																																			
Montefalcone Valfortore	1																																		3.0
S. Bartolomeo in Galdo	2	1.0	2.0																															1.0	6.0
Castelvetero in Valfortore	3			3.0																		3.0												6.0	
Volturara Appula	4			1.5																									1.8				0.6	8.9	
Gildone	5					5.0			10.0								15.0							5.0	15.0	16.0	5.0							71.0	
Toro	6	21.5																																21.5	
Campolieto	7		0.7								3.5		5.0																			1.9	2.8	13.9	
Ricca	8		2.0								1.0		1.0																		11.0			15.0	
Gambatesa	9			2.5																													32.0	34.5	
Celenza Valfortore	10	1.0											9.0																		5.0			15.0	
Colletorto	11												6.0																					6.0	
Bonefro	12	3.0						2.0	3.0				4.0																			6.0		18.0	
Castelnuovo della Daunia	13	1.0		1.0									3.0																					9.0	
Zona tributaria del LAGO DI LESINA																																			
Poggio Imperiale	1	3.0											1.0																					4.0	
Bacino principale: VALLE DI MATTINATA																																			
Monte S. Angelo	1		5.0																														1.5	6.5	
Bacino principale: CANDELARO																																			
Torremaggiore	1			1.0									2.0	2.0																			2.0	7.0	
S. Marco in Lamis	2	2.0	7.0	1.0	1.0				5.0				2.0																			9.0		27.0	
Alberona	3							3.0					2.0																				13.0	18.0	
Lucera	4			0.5										3.7																				0.2	4.4
Faeto	5		1.0							2.0		1.0	3.0																			8.0	8.0	23.0	
Troia	6				11.8									9.8																			16.0	37.6	
Foggia	7			0.2							3.1		1.5														0.8							5.6	

(Segue) Precipitazioni meteoriche - Mese di Settembre 1920.

STAZIONE	Numero d'ordine della Stazione	ALTEZZE DI PRECIPITAZIONE IN ^{mm} D'ACQUA OSSERVATE IL GIORNO:																														TOTALI MENSILI		
		1	2	3	4	5	6	7	8	9	10	11	12	13	14	15	16	17	18	19	20	21	22	23	24	25	26	27	28	29	30		31	
Zona delle MURGE e PENISOLA SALENTINA																																		
Martina Franca	1				8.0																												42.0	50.0
Locorotondo	2					2.0																										16.0	18.0	
Presicce	3																																	65.0
Grumo Appula	4	>	>	>	>	>	>	>	>	>	>	>	>	>	>	>	>	>	>	>	>	>	>	>	>	>	>	>	>	>	>		66.7	
Oria	5				27.8																												6.0	
Andria	6												3.0														1.5		1.5				90.0	
Alessano	7																														2.5	97.6		
Massafra	8																														97.6	83.6		
Diso	9																																83.6	
Crispiano	10		4.5																														4.5	
Lecce	11	24.0		1.0																													19.8	
Maglie	12																														3.5	39.5		
Carosino	13	>	>	>	>	>	>	>	>	>	>	>	>	>	>	>	>	>	>	>	>	>	>	>	>	>	>	>	>	>	>		88.0	
Lizzano	14																																	88.0
Taviano	15																													2.0	2.0			4.0
Callmera	16																															25.0	25.0	
Otranto	17	13.0		11.0																														32.0
Gallipoli	18																																	20.5
Barletta	19		0.2	3.8																							0.8	0.2						5.0
Bari	20	14.4																														3.8	18.2	
Taranto	21			1.2																												36.5	37.7	
Giovinazzo	22	>	>	>	>	>	>	>	>	>	>	>	>	>	>	>	>	>	>	>	>	>	>	>	>	>	>	>	>	>	>			
Bacino principale: LATO																																		
Castellaneta	1																														41.5	15.2	56.7	

(Segue) Precipitazioni meteoriche - Mese di Ottobre 1920.

STAZIONE	Numero d'ordine della Stazione	ALTEZZE DI PRECIPITAZIONE IN ^m / ₁₀ D'ACQUA OSSERVATE IL GIORNO:																														TOTALE MENSILE			
		1	2	3	4	5	6	7	8	9	10	11	12	13	14	15	16	17	18	19	20	21	22	23	24	25	26	27	28	29	30		31		
(Segue) Bacino principale: ATERNO-PESCARA																																			
Collepietro	27	—	—	—	—	—	—	—	—	—	—	—	—	—	—	—	—	—	—	—	15.0	—	—	3.0	—	7.0	9.0	—	—	—	—	—	—	34.0	
Forca di Penne	28	—	12.2	—	13.5	—	—	—	—	1.5	—	—	22.3	—	—	10.0	—	—	—	12.3	10.0	1.3	—	—	31.0	—	—	12.2	10.0	—	13.3	10.0	159.6		
Roccacaramanico	29	6.0	—	3.0	22.0	—	—	—	—	—	—	4.0	21.0	46.0	—	11.0	—	—	—	35.0	4.0	15.0	9.0	29.5	20.0	9.0	—	2.0	—	1.5	—	238.0			
Salle	30	—	—	—	23.0	—	—	—	—	—	—	—	25.0	—	—	—	—	3.0	—	—	—	—	—	—	11.0	5.0	4.0	3.0	—	6.0	4.0	2.0	—	86.0	
Piano d'Orte	31	3.2	0.2	—	2.1	—	—	—	—	—	—	7.0	5.0	—	6.5	—	—	—	—	32.5	—	1.0	2.9	22.0	13.2	0.6	—	0.4	0.1	—	5.0	1.2	166.5		
Roccamorice	32	—	—	7.0	—	—	—	—	—	—	—	—	28.0	10.0	15.0	—	—	—	—	10.0	6.0	10.0	5.0	6.0	10.0	13.0	—	—	—	—	6.0	—	126.0		
Alanno	33	—	—	6.5	—	—	—	—	—	—	—	37.5	3.0	—	7.5	—	—	—	—	17.5	—	2.0	1.0	22.5	12.0	—	—	—	—	6.0	—	115.5			
Chieti	34	0.2	—	3.0	—	—	—	—	—	—	—	0.2	5.7	31.8	7.5	—	13.1	—	—	7.5	5.8	0.7	12.5	6.8	34.9	4.6	0.2	—	1.6	2.9	—	4.9	143.9		
Villa Cellera	35	>	>	>	>	>	>	>	>	>	>	>	>	>	>	>	>	>	>	>	>	>	>	>	>	>	>	>	>	>	>	>	>	>	
Altopiano di PESCOCOSTANZO																																			
Pescocostanzo	1	—	—	7.0	—	—	—	—	—	—	—	2.5	2.0	15.5	—	—	2.5	2.0	—	—	2.0	16.0	3.0	1.0	—	46.0	19.0	3.0	—	—	1.0	—	6.0	3.0	131.5
Stazione di Palena	2	11.0	—	—	11.0	—	—	—	—	—	—	—	2.0	—	—	3.0	10.0	—	—	—	—	20.0	5.0	—	10.2	30.3	5.3	25.0	—	—	0.4	2.0	6.0	141.2	
Bacino principale: FORO																																			
Pretoro	1	3.0	8.0	—	4.0	—	—	—	—	—	—	—	—	9.0	25.0	—	5.0	10.0	—	8.0	—	26.0	2.0	3.0	13.0	50.0	17.0	3.0	—	—	—	3.0	3.5	192.5	
Semivcoll	2	5.0	6.0	—	5.0	—	—	—	—	—	—	—	1.0	11.0	20.0	—	20.0	—	—	—	2.0	6.0	0.5	2.0	4.0	25.5	5.0	0.5	—	—	1.5	—	3.5	118.5	
Bacino principale: ARIELLI																																			
Crecchio	1	10.0	5.0	—	—	—	—	—	—	—	—	—	—	20.0	20.0	—	—	—	—	—	—	10.0	—	—	—	30.0	10.0	—	—	—	—	25.0	—	130.0	
Bacino principale: FELTRINO																																			
Lanciano	1	0.7	—	2.7	—	—	—	—	—	—	—	—	5.3	36.4	—	—	11.2	—	—	—	—	0.7	3.4	—	2.3	2.9	15.2	1.0	—	—	3.6	—	2.1	87.5	

(Segue) Precipitazioni meteoriche - Mese di Ottobre 1920.

STAZIONE	Numero d'ordine della stazione	ALTEZZE DI PRECIPITAZIONE IN ^{mm} D'ACQUA OSSERVATE IL GIORNO:																															TOTALI MENSILI			
		1	2	3	4	5	6	7	8	9	10	11	12	13	14	15	16	17	18	19	20	21	22	23	24	25	26	27	28	29	30	31				
		Bacino principale: SANGRO																																		
Pescasseroli	1	—	—	15.0	24.0	—	—	—	—	—	10.0	6.0	—	—	—	3.0	10.0	—	—	5.0	22.0	—	5.0	—	16.0	—	—	—	—	—	—	—	—	12.0	128.0	
Civitella Alfedena	2	0.3	1.0	—	27.0	—	—	—	—	—	7.5	3.0	—	—	—	1.7	—	—	—	25.0	16.5	2.1	18.7	28.2	27.2	—	—	—	—	—	—	—	—	14.3	172.5	
Scontrone	3	1.0	2.0	9.0	—	—	—	—	—	—	15.0	8.0	—	—	3.0	—	—	—	35.0	—	—	—	40.0	11.0	—	—	—	—	—	—	—	—	—	15.0	139.0	
Castel di Sangro	4	—	7.1	1.5	5.6	1.4	1.8	0.4	1.2	—	—	—	—	—	—	1.0	—	—	—	—	—	6.2	4.2	2.8	2.2	12.8	—	—	—	—	—	—	—	8.2	56.4	
Pietrarsleri	5	10.0	—	5.0	—	—	—	—	—	—	10.0	—	—	—	—	—	—	—	—	—	15.0	—	—	25.0	15.0	—	—	—	—	—	—	—	—	10.0	90.0	
Capracotta	6	—	6.3	—	—	—	10.1	2.9	—	—	—	—	—	5.4	10.8	6.1	2.3	15.3	1.8	10.1	6.2	7.1	6.3	5.1	12.2	13.4	11.1	5.2	—	1.3	8.1	2.2	—	149.3		
Gamberale	7	17.0	23.9	—	—	—	—	—	—	—	—	—	—	—	—	—	—	—	—	31.0	25.0	—	23.0	12.0	30.0	—	—	—	—	—	—	—	—	25.0	186.0	
Montelapiano	8	>	>	>	>	>	>	>	>	>	>	>	>	>	>	>	>	>	>	>	>	>	>	>	>	>	>	>	>	>	>	>	>	>	>	>
Rosello	9	—	—	—	3.5	—	—	—	—	—	—	2.0	—	11.0	—	20.0	—	8.3	—	—	—	15.0	10.2	3.2	3.0	29.0	27.2	—	—	—	4.0	—	10.2	146.6		
Montenerodomo	10	—	—	—	—	—	—	—	—	—	—	15.0	12.0	—	—	19.0	—	—	—	—	13.0	9.0	12.0	21.0	18.0	9.0	31.0	10.0	—	—	—	—	—	169.0		
Palena	11	8.0	—	—	14.0	—	—	—	—	—	—	—	—	3.0	7.0	—	—	18.0	—	—	—	7.0	—	8.0	4.0	23.0	26.0	5.0	2.0	—	1.0	3.0	4.0	—	133.0	
Lama de' Peligni	12	—	—	—	1.2	—	5.0	—	—	—	—	6.0	—	—	—	18.0	—	—	—	—	16.0	5.0	7.5	5.0	16.0	10.8	5.0	—	—	—	—	15.5	—	111.0		
Gessopalena	13	—	5.0	4.0	—	—	—	—	—	—	—	2.0	—	3.0	5.0	3.0	2.0	—	—	—	1.0	12.0	5.0	7.0	20.0	7.0	2.0	—	—	—	—	—	7.0	—	85.0	
Fara S. Martino	14	6.1	—	4.3	—	—	—	—	—	—	—	12.0	2.5	—	6.0	1.0	—	—	2.4	12.3	0.3	2.2	8.0	18.0	8.1	—	—	—	—	—	—	—	7.2	—	90.4	
Pennapedimonte	15	10.0	45.0	—	—	—	1.0	—	—	—	—	—	—	—	25.0	—	—	—	—	—	11.0	—	—	11.0	20.0	—	—	—	—	—	—	—	—	—	123.0	
Casoli	16	5.0	—	—	7.0	2.0	—	—	—	—	—	—	—	2.0	—	4.0	—	5.0	—	3.0	—	—	1.0	4.0	10.0	25.0	20.0	31.0	4.0	2.0	—	9.0	—	134.0		
Paglieta	17	13.0	—	—	2.0	—	—	—	—	—	—	—	—	—	29.0	10.0	8.0	—	—	—	—	—	—	—	17.2	7.0	—	—	—	—	—	—	—	—	94.2	
Bacino principale: SINELLO																																				
Montazzoli	1	—	4.0	—	—	1.0	—	—	—	—	13.0	7.0	—	—	6.0	—	—	—	—	4.0	10.0	2.0	8.5	4.0	—	38.0	1.5	—	—	—	—	—	11.0	—	110.0	
Cupello	2	30.0	—	1.7	—	—	—	—	—	—	—	2.0	7.0	24.0	0.5	4.5	6.0	—	—	—	7.0	1.5	1.0	2.0	12.5	2.0	0.5	—	—	—	—	—	5.5	1.0	108.7	

(Segue) Precipitazioni meteoriche - Mese di Ottobre 1920.

STAZIONE	Numero d'ordine della Stazione	ALTEZZE DI PRECIPITAZIONE IN m _m D'ACQUA OSSERVATE IL GIORNO:																														TOTALI MENSILI			
		1	2	3	4	5	6	7	8	9	10	11	12	13	14	15	16	17	18	19	20	21	22	23	24	25	26	27	28	29	30		31		
Bacino principale: FORTORE																																			
Montefalcone Valfortore	1	16.0																		10.0	30.0			15.0	13.0						22.0		106.0		
S. Bartolomeo in Galdo	2	20.0	4.0									3.0								14.0	5.0			29.0	16.0						17.0		108.0		
Castelvetero in Valfortore	3	6.0	15.0									9.0								13.0	11.0			18.0	20.0						10.0		102.0		
Volturara Appula	4	17.0	7.6									6.3								11.3	2.4			10.8	10.5						5.0		70.9		
Gildone	5																								1.0									1.0	
Toro	6	21.5		5.0			0.5					8.0		3.0			36.0				20.0										9.0		103.0		
Campolieto	7	4.4	6.4	10.8		1.2						8.9	8.8	1.0	0.5					15.0	5.1			13.3	10.0	2.2				5.3		92.9			
Ricca	8		6.0																	10.0						5.0					11.0		32.0		
Gambatesa	9		5.0											6.0							20.0	10.0		10.0	26.0	2.0					16.0		95.0		
Celenza Valfortore	10		3.0									10.0	1.0							9.0	3.0			18.0	4.0	2.0				7.0	1.0	58.0			
Colletorto	11											6.0	8.0								12.5	5.0			7.5								39.0		
Bonefro	12	4.0	3.0									9.0	15.0							21.0	5.0			7.0	2.0	2.0				7.0		75.0			
Castelnuovo della Daunia	13		5.0		1.0							3.0	6.0		1.0					9.0	4.0			17.0	7.0					47.0	7.0	10.0	117.0		
Zona tributaria del LAGO DI LESINA																																			
Poggio Imperiale	1		2.0									24.0			10.0				2.0				1.0	11.0	1.0		1.0			1.0	6.0		59.0		
Bacino principale: VALLE DI MATTINATA																																			
Monte S. Angelo	1		20.5	5.0								13.0			4.0					30.0	5.0	5.0	1.0	10.0							90.0		183.5		
Bacino principale: CANDELARO																																			
Torremaggiore	1	2.0	5.0									9.0	3.0		1.0					3.0	1.0			1.0							6.0		31.0		
S. Marco in Lamis	2			9.0		2.0						23.0		4.0						12.5	10.0	3.0	1.0	28.0		9.0		4.0			11.0	2.0	118.0		
Alberona	3			6.0								6.0		1.0	1.0					19.0	5.0			21.0	17.0						17.0	1.0	94.0		
Lucera	4	0.9		2.9								1.6		0.7						16.0	6.6	0.2		17.5	6.4						12.7	2.3	67.8		
Faeto	5		8.0									5.0												34.0	16.0					1.0	17.0	1.0	106.0		
Troia	6			10.0	1.3															1.0	2.5			1.6	3.5	18.0			2.5	40.0	0.5		0.8	17.0	98.7
Foggia	7	1.9		7.9	2.5							0.6								6.0				13.9		0.8	3.9	4.9			2.9		4.9	12.9	63.1

(Segue) Precipitazioni meteoriche - Mese di Ottobre 1920.

STAZIONE	Numero d'ordine della Stazione	ALTEZZE DI PRECIPITAZIONE IN ^m / ₁₀₀ D'ACQUA OSSERVATE IL GIORNO:																														TOTALI MENSILI		
		1	2	3	4	5	6	7	8	9	10	11	12	13	14	15	16	17	18	19	20	21	22	23	24	25	26	27	28	29	30		31	
Zona delle MURGE e PENISOLA SALENTINA																																		
Martina Franca	1	4.0										25.0		8.0					10.0	6.0												5.0	25.0	83.0
Locorotondo	2	2.5			6.0							6.0		18.0		45.0			15.0	2.5	15.0	6.0			3.5			3.5				3.5	126.5	
Presicce	3				9.0						81.0								31.0	21.0					20.0			4.0				15.0	199.0	
Grumo Appula	4		15.0											6.0					10.0	11.0		6.0		10.0	5.0	6.0							69.0	
Orla	5	25.7	26.5		28.4							22.0	38.6		26.4				32.6	38.5	48.8	18.7			20.0								10.6	336.8
Andria	6		1.5		5.0		1.0					8.0	3.5	2.5	2.0		7.5	5.0		1.0	36.0	1.0	2.0	15.0		3.5						4.0	98.5	
Alessano	7			10.0	15.0							41.0	7.0	8.0		13.0	25.0		52.0	25.0	20.0	7.0		7.5	24.0	21.0		19.0			4.0		298.5	
Massafra	8			3.5	4.5									1.2				3.4	2.4	3.5	17.2	10.5		22.8	1.6						3.5	2.0	76.1	
Diso	9			9.2	18.5							3.0	9.0		4.2	32.5	2.6		19.1	20.2	18.3			7.2	14.3	23.1		14.2			3.2	12.5	211.1	
Crispiano	10										15.2			19.0								10.0								9.3			53.5	
Lecce	11	5.2			14.0							0.6	1.7	27.3	8.2	16.8	3.2		6.2	1.3		18.5	4.2	2.0	11.2	7.3		5.5			6.0	139.2		
Maglie	12				23.5	8.2						2.1		2.2		16.0			14.2		40.0	16.0							40.0				162.2	
Carosino	13	>	>	>	>	>	>	>	>	>	>	>	>	>	>	>	>	>	>	>	>	>	>	>	>	>	>	>	>	>	>	>	>	>
Lizzano	14				10.0		1.3					17.0	2.8		1.5			3.8	21.5	9.0		1.2	0.1		10.2	3.5				0.2		0.3	82.4	
Taviano	15				12.0							10.0				3.0				15.0	20.0	2.0	1.0		5.0	25.0							93.0	
Calimera	16				20.0										9.0				20.0	15.0	15.0	24.0		5.0	7.0	22.0		3.0				12.0	152.0	
Otranto	17				32.0							2.0		5.0	4.0	25.0			28.0	8.0	11.0	4.0		15.0	34.0	3.0		13.0					184.0	
Gallipoli	18	12.8			7.6							7.9	2.3			3.0			1.4	4.0		48.7		2.5	2.2	20.3		7.0				4.5	124.2	
Barletta	19	0.7	0.6	0.5								1.9	4.8	2.5	2.2		2.0			1.3	20.0	3.7	0.3	27.7		6.3					4.2	78.7		
Bari	20	>	>	>	>	>	>	>	>	>	>	>	>	>	>	>	>	>	>	>	>	>	>	>	>	>	>	>	>	>	>	>	>	>
Taranto	21				1.0										0.2				0.6	1.2		4.5			32.0	8.2						2.7	50.4	
Giovinazzo	22		8.0		18.0							18.0	3.0	2.0	18.0			11.0	2.0		2.9	10.0	11.0	7.0	82.0		23.0			1.0		2.0	218.0	
Bacino principale: LATO																																		
Castellaneta	1				3.5							0.8	0.5					6.0	4.2	1.0		2.1		30.0		0.2					1.7	1.5	51.5	

(Segue) Precipitazioni meteoriche - Mese di Novembre 1920.

STAZIONE	Numero d'ordine della Stazione	ALTEZZE DI PRECIPITAZIONE IN ^m / _m D'ACQUA OSSERVATE IL GIORNO:																														TOTALE MENSILE	
		1	2	3	4	5	6	7	8	9	10	11	12	13	14	15	16	17	18	19	20	21	22	23	24	25	26	27	28	29	30		31
(Segue) Bacino principale: ATERNO-PESCARA																																	
Collepietro	27	7.0	4.0	—	—	8.0	—	—	4.0	2.0	—	—	—	—	5.0	—	—	—	—	2.0	*	3.0	—	—	19.0	—	—	—	—	—	2.0	56.0	
Forca di Penne	28	—	8.3	10.0	2.3	22.3	—	—	—	—	—	—	25.0	2.2	—	—	11.0	—	—	5.0	—	7.5	2.0	—	3.3	—	15.0	21.3	—	—	5.0	140.2	
Roccacaramanico	29	—	15.0	—	—	27.0	5.0	7.0	4.0	19.0	2.0	—	—	—	10.5	—	—	2.0	2.5	31.0	*	34.0	—	—	—	2.0	—	—	—	—	—	160.5	
Salle	30	—	23.0	—	12.0	4.0	11.0	14.0	23.0	10.0	—	—	—	—	15.0	12.0	11.0	2.0	3.0	5.0	—	11.0	3.0	12.0	14.0	—	2.0	—	—	—	24.0	12.0	223.0
Piano d'Orte	31	5.0	0.8	2.7	5.0	9.6	1.8	1.7	17.0	—	—	—	—	—	8.1	—	1.3	1.8	10.0	4.7	2.9	0.9	—	1.8	—	—	—	—	—	—	2.8	77.9	
Roccamorice	32	5.0	5.0	—	—	6.0	7.0	15.0	26.0	39.0	—	—	—	—	—	12.0	—	12.0	—	7.0	—	14.0	7.0	—	2.5	—	—	—	—	4.0	—	161.5	
Alanno	33	7.0	—	—	6.5	8.0	—	—	9.0	—	—	—	—	—	8.7	—	—	3.0	2.0	5.3	4.5	6.0	3.0	—	2.0	—	—	—	—	3.0	68.0		
Chieti	34	12.8	4.0	0.3	17.8	27.0	9.5	—	2.1	3.0	—	—	—	—	6.7	12.7	0.8	—	3.8	—	23.8	11.0	4.4	2.0	—	1.0	—	—	—	3.4	1.3	147.4	
Villa Celiera	35	5.0	10.0	5.0	1.0	20.0	15.0	72.0	51.0	50.0	—	—	—	—	—	—	—	—	—	—	—	—	—	—	—	—	—	—	—	—	—	229.0?	
Altopiano di PESCOSTANZO																																	
Pescocostanzo	1	9.0	3.0	12.0	7.5	2.0	—	2.0	17.0	0.5	—	—	—	—	2.0	2.5	—	—	—	16.0	*	27.0	3.0	*	5.5	—	8.0	—	—	—	—	117.0	
Stazione di Palena	2	1.0	—	21.0	30.0	10.0	1.0	15.0	7.0	—	5.0	4.0	—	—	—	3.3	—	—	2.0	25.0	*	—	22.0	2.0	—	10.0	20.0	—	—	—	5.0	183.3	
Bacino principale: FORO																																	
Pretoro	1	—	19.0	—	7.0	14.0	30.0	1.5	2.0	1.0	—	—	—	—	8.0	6.0	—	6.0	4.5	21.0	*	16.0	8.0	—	—	1.0	—	—	—	—	3.0	148.0	
Semivicoli	2	1.0	8.5	—	—	10.5	21.0	—	—	4.5	—	—	—	—	17.0	2.0	—	—	4.0	10.0	12.5	10.4	2.6	0.5	—	—	—	—	—	—	2.4	106.9	
Bacino principale: ARIELLI																																	
Crecchio	1	—	5.0	—	—	30.0	50.0	—	—	—	—	—	—	—	20.0	—	—	15.0	—	10.0	—	—	—	—	—	—	—	—	—	—	5.0	135.0	
Bacino principale: FELTRINO																																	
Lanciano	1	7.3	3.7	—	16.5	17.2	1.6	0.1	2.0	0.2	—	—	—	—	3.0	0.3	—	—	7.8	1.0	0.8	6.7	0.8	0.2	—	0.6	—	—	—	1.7	2.0	73.5	

(Segue) Precipitazioni meteoriche - Mese di Novembre 1920.


STAZIONE	Numero d'ordine della Stazione	ALTEZZE DI PRECIPITAZIONE IN ^m / _m D'ACQUA OSSERVATE IL GIORNO:																														TOTALE MENSILE	
		1	2	3	4	5	6	7	8	9	10	11	12	13	14	15	16	17	18	19	20	21	22	23	24	25	26	27	28	29	30		31
Zona delle MURGE e PENISOLA SALENTINA																																	
Martina Franca	1	55.0	—	30.0	10.0	7.0	—	2.0	—	—	—	—	—	—	11.0	—	—	—	—	—	9.0	—	8.0	—	—	—	—	—	20.0	15.0	10.0	177.0	
Locorotondo	2	45.5	—	20.0	46.0	—	—	—	—	—	—	—	—	—	16.5	—	—	—	—	—	—	—	10.0	—	—	—	—	—	11.5	—	16.5	166.0	
Presicce	3	15.0	2.0	—	26.0	—	—	—	8.0	—	—	—	—	—	6.0	—	—	—	—	—	—	—	—	—	—	—	—	12.0	10.0	—	40.0	119.0	
Grumo Appula	4	51.0	15.0	—	—	—	—	—	—	—	—	—	—	—	—	—	—	11.0	—	—	—	—	—	—	—	—	—	—	—	—	—	77.0	
Oria	5	57.8	—	—	13.6	—	12.5	—	—	—	—	—	—	—	17.6	—	—	—	—	—	—	—	—	—	—	—	—	—	26.4	—	14.5	142.4	
Andria	6	19.0	35.0	—	33.0	34.0	—	—	—	—	—	—	—	—	3.0	—	—	—	1.0	—	7.0	—	—	16.0	—	—	—	—	—	9.0	157.0		
Alessano	7	10.0	18.0	26.0	27.0	10.0	5.0	—	3.0	—	—	—	—	5.0	13.0	4.0	—	—	—	1.0	2.0	—	—	—	—	—	—	7.0	7.0	17.0	10.0	165.0	
Massafra	8	38.2	—	—	12.3	1.5	1.4	—	—	—	—	—	—	—	18.0	1.6	—	—	—	2.0	2.8	—	2.7	—	—	—	—	12.0	14.8	6.6	10.2	124.0	
Diso	9	21.2	13.4	11.0	8.3	12.1	3.5	—	9.1	—	—	—	—	—	6.2	3.0	8.6	—	—	—	4.3	—	—	—	—	—	—	—	9.0	19.8	12.6	142.7	
Crispiano	10	4.3	—	11.0	—	—	—	—	12.0	—	—	4.3	—	7.4	4.9	—	12.0	—	—	4.9	—	15.0	12.0	—	6.0	—	—	7.4	—	12.4	113.0		
Lecce	11	3.1	17.0	3.0	9.1	2.8	1.2	—	1.0	—	—	—	—	—	1.2	6.0	1.0	—	—	—	5.7	—	—	—	—	—	—	0.9	—	8.0	5.5	65.0	
Maglie	12	46.0	—	—	—	—	—	—	—	—	—	—	—	—	—	—	—	—	—	10.5	—	—	—	—	—	—	—	—	—	—	—	50.0	
Carosino	13	>	>	>	>	>	>	>	>	>	>	>	>	>	>	>	>	>	>	>	>	>	>	>	>	>	>	>	>	>	>	>	50.0
Lizzano	14	13.0	—	3.0	1.5	3.0	0.4	—	—	—	—	—	—	—	7.0	8.5	—	—	—	—	—	—	7.0	—	—	—	—	—	8.0	—	10.0	178.0	
Taviano	15	60.0	13.0	20.0	3.0	—	—	—	—	—	—	—	—	—	20.0	4.0	—	—	—	—	—	—	—	—	—	—	—	—	15.0	23.0	5.0	163.0	
Calimera	16	17.0	—	—	—	—	—	—	—	—	—	—	—	—	9.0	—	—	—	—	—	—	—	—	—	—	—	—	—	—	—	—	26.0	
Otranto	17	—	16.0	13.0	20.0	4.0	—	—	—	—	—	—	—	—	3.0	—	—	—	—	—	4.0	—	—	—	—	—	—	—	6.0	11.0	17.0	94.0	
Gallipoli	18	47.2	50.0	7.7	12.3	3.0	—	—	9.5	—	—	—	—	—	3.0	12.0	6.2	—	—	—	1.9	—	—	—	—	—	—	2.4	4.1	2.4	3.5	165.0	
Barletta	19	36.5	10.7	—	45.0	16.0	—	—	—	—	—	—	—	—	0.9	0.3	—	—	—	0.7	4.2	18.0	8.2	—	—	—	—	—	2.5	—	—	143.0	
Bari	20	>	>	>	>	>	>	>	>	>	>	>	>	>	>	>	>	>	>	>	>	>	>	>	>	>	>	>	>	>	>	>	110.0
Taranto	21	1.2	—	38.0	1.2	11.6	1.0	—	0.5	—	—	—	—	—	10.0	11.0	—	—	—	—	—	2.0	4.6	—	—	—	—	2.4	1.0	15.0	10.5	110.0	
Giovinazzo	22	—	57.0	—	7.0	—	—	5.0	—	—	—	—	—	—	5.0	—	—	—	—	—	—	3.0	12.0	5.0	—	—	—	—	—	—	—	94.0	
Bacino principale: LATO																																	
Castellaneta	1	35.0	—	—	31.0	1.0	—	7.8	—	—	—	—	—	—	20.0	0.8	—	—	—	—	0.8	2.0	—	—	—	—	—	10.5	9.0	10.0	8.2	139.0	

(Segue) Precipitazioni meteoriche - Mese di Dicembre 1920.

STAZIONE	Numero d'ordine della Stazione	ALTEZZE DI PRECIPITAZIONE IN m/m D'ACQUA OSSERVATE IL GIORNO:																														TOTALE MENSILE					
		1	2	3	4	5	6	7	8	9	10	11	12	13	14	15	16	17	18	19	20	21	22	23	24	25	26	27	28	29	30		31				
Bacino principale: TRIGNO																																					
Castogirardi	1	—	—	—	—	86.0	—	—	—	—	—	—	—	—	—	—	—	—	—	—	—	—	—	—	—	—	—	—	—	—	—	—	—	113.0	199.0		
Carovilli	2	—	—	—	15.0	20.0	8.0	—	—	23.0	8.0	—	—	—	12.0	—	4.0	—	—	—	—	—	—	—	—	—	—	—	—	—	—	—	—	5.0	95.0		
Chiauci	3	6.0	—	—	—	11.0	18.0	25.0	—	—	33.0	2.0	—	—	11.0	16.0	14.0	—	5.0	—	—	—	—	—	—	—	—	—	—	—	—	—	—	—	147.0		
Castagnoli del Trigno	4	—	—	—	—	18.0	21.0	—	—	—	31.0	—	—	—	—	37.0	—	11.0	25.0	—	—	—	—	—	—	—	—	—	—	—	—	—	—	—	143.0		
Castagnone	5	—	1.1	—	—	8.0	7.7	20.0	—	—	24.8	7.4	—	—	—	13.4	22.0	—	3.2	—	—	—	—	—	—	—	—	—	—	—	—	—	—	5.8	113.7		
Castetrabbandante	6	4.0	—	—	—	20.0	18.0	—	5.0	—	—	32.0	—	—	—	—	32.0	20.0	5.0	—	—	—	—	—	—	—	—	—	—	—	—	—	—	—	136.0		
Castiglavi d'Abruzzo	7	—	3.5	—	—	6.5	3.0	7.7	—	—	—	13.0	—	—	—	—	15.0	6.0	—	—	—	—	—	—	—	—	—	—	—	—	—	—	—	2.5	57.2		
Castiglione Messer Marino	8	—	—	—	—	37.0	43.0	21.0	—	—	—	—	—	46.0	25.0	53.0	66.0	33.0	65.0	72.0	33.0	45.0	28.0	—	—	—	—	—	—	—	—	—	—	—	567.0		
Castelmoli	9	—	1.8	—	—	7.2	5.8	8.6	—	—	—	1.5	—	—	—	—	9.0	4.1	—	—	—	—	—	—	—	—	—	—	—	—	—	—	—	0.7	47.3		
Castelfalcone del Sannio	10	—	—	—	—	22.0	—	—	—	—	—	36.0	—	—	—	—	14.0	26.0	—	—	—	—	—	—	—	—	—	—	—	—	—	—	—	—	131.0		
Castelfalda	11	—	—	—	—	6.0	2.0	—	—	—	—	—	—	—	—	—	—	—	—	—	—	—	—	—	—	—	—	—	—	—	—	—	—	5.0	39.0		
Bacino principale: BIFERNO																																					
Castel di Prete	1	—	7.5	—	—	20.0	22.4	6.2	—	—	—	65.6	3.4	—	—	—	45.0	29.0	—	—	—	—	—	—	—	—	—	—	—	—	—	—	—	—	11.3	210.4	
Castellamandolfi	2	>	>	>	>	>	>	>	>	>	>	>	>	>	>	>	>	>	>	>	>	>	>	>	>	>	>	>	>	>	>	>	>	>	>	>	,
Castellaregia	3	>	>	>	>	>	>	>	>	>	>	>	>	>	>	>	>	>	>	>	>	>	>	>	>	>	>	>	>	>	>	>	>	>	>	>	,
Castellanillo	4	—	8.0	—	—	14.0	19.0	—	—	—	18.0	—	—	—	—	29.0	8.3	—	—	—	—	—	—	—	—	—	—	—	—	—	—	—	—	—	7.0	103.3	
Castellinobasso	5	0.2	5.6	—	0.5	—	11.3	24.1	—	—	—	11.5	0.1	—	—	0.8	10.2	21.6	—	—	—	—	—	—	—	—	—	—	—	—	—	—	—	—	2.6	89.5	
Castellano	6	—	20.0	—	—	—	41.0	—	—	—	—	15.0	—	—	—	—	17.0	—	26.0	—	—	—	—	—	—	—	—	—	—	—	—	—	—	—	7.0	126.0	
Castellignano	7	—	—	—	—	—	22.0	—	—	—	—	12.0	—	—	—	—	—	33.0	—	—	—	—	—	—	—	—	—	—	—	—	—	—	—	—	—	67.0	
Cast. Angelo Limosano	8	—	—	—	—	—	40.0	—	—	—	—	30.0	—	—	—	—	—	20.0	10.0	—	—	—	—	—	—	—	—	—	—	—	—	—	—	—	—	100.0	
Castellorone del Sannio	9	5.3	—	—	—	11.2	14.0	—	—	—	—	10.7	—	6.3	1.0	—	11.0	—	10.0	6.0	—	—	—	—	—	—	—	—	—	—	—	—	—	—	0.7	77.2	
Castelmauro	10	8.0	—	—	2.0	3.0	—	7.0	—	—	—	1.0	1.0	—	—	—	—	—	—	—	—	—	—	—	—	—	—	—	—	—	—	—	—	—	—	24.0	
Cast. Martino in Pensilis	11	—	5.0	—	—	12.0	—	—	—	—	—	—	—	—	—	—	—	—	—	—	—	—	—	—	—	—	—	—	—	—	—	—	—	—	—	11.3	64.0
Bacino principale: SACCIONE																																					
Castellorapolla	1	1.0	6.0	1.0	—	8.0	2.0	1.0	—	—	—	3.0	—	—	—	—	10.0	—	4.0	1.0	—	—	—	—	—	—	—	—	—	—	—	—	—	—	—	8.0	45.0

PARTE SECONDA





ELENCO E CARATTERISTICHE DELLE STAZIONI UDOMETRICHE

Totali decadici e mensili dei valori osservati nel mese.

STAZIONE	Numero d'ordine	Bacini secondari di			Tipo dell'udometro	Quota sul mare	Totali decadici			Totali mensili (1)	Medie dei totali mensili		Scostamento tra (1) e (2)	Numero dei giorni con precipitazioni		OSSERVAZIONI
		1° ordine	2° ordine	3° ordine			1 ^a decade	2 ^a decade	3 ^a decade		(2)	di anni		inferiori ad 1 mm.	superiori ad 1 mm.	
Bacino principale: SALINELLO (Superficie Kmq. 175.61)																
Civitella del Tronto	1	Salinello	—	—	□	589	8.0	8.0	—	16.0	>	>	>	—	3	S. A. Chieti
Bacino principale: TORDINO (Superficie Kmq. 445.95)																
Cortino	1	Fiumicello	—	—	□	1000	—	—	—	—	>	>	>	—	—	S. A. Chieti
Teramo	2	Tordino	—	—	□	288	3.7	—	—	3.7	46.7	34	43.0	1	1	U. C. M.
Fustagnano	3	Vezzola	—	—	□	1106	—	—	—	—	>	>	>	—	—	S. A. Chieti
Bacino principale: VOMANO (Superficie Kmq. 785.69)																
Porcinaro	1	Vomano	—	—	□	1152	—	—	—	—	>	>	>	—	—	Società « Ilva »
Campotosto	2	Fucino	—	—	□	1430	—	—	—	—	>	>	>	—	—	id.
Nerito	3	Vomano	—	—	□	815	—	—	—	—	>	>	>	—	—	id.
Fano Adriano	4	id.	—	—	□	750	—	—	—	—	>	>	>	—	—	S. A. Chieti
Pietracamela	5	Arno	—	—	□	1000	—	—	—	—	>	>	>	—	—	Società « Ilva »
Villa Vallucci	6	Vomano	—	—	□	500	5.0	—	—	5.0	>	>	>	—	1	S. A. Chieti
Isola del Gran Sasso	7	Mavone	Ruzzo	—	□	419	—	—	—	—	>	>	>	—	—	Società « Ilva »
Castelli	8	id.	Mavone	—	□	600	—	—	—	—	>	>	>	—	—	S. A. Chieti
Bacino principale: SALINE (Superficie Kmq. 612.11)																
Farindola	1	Tavo	Tavo	—	□	567	11.0	—	—	11.0	>	>	>	—	2	S. A. Chieti
Moscufe	2	id.	Tavo	—	□	246	8.0	—	—	8.0	>	>	>	—	1	id.
Appignano	3	Fino	Fino	—	□	350	—	—	—	—	>	>	>	—	—	id.

(Segue) Elenco e caratteristiche delle stazioni udometriche - Mese di Luglio 1920.

STAZIONE	Numero d'ordine	Bacini secondari di			Tipo dell' udometro	Quota sul mare	Totali decadici			Totali mensili (1)	Medie dei totali mensili		Scostamento tra (1) e (2)	Numero dei giorni con precipitazioni		OSSERVAZIONI
		1° ordine	2° ordine	3° ordine			1 ^a decade	2 ^a decade	3 ^a decade		(2)	di anni		inferiori ad 1 mm.	superiori ad 1 mm.	
		Bacino principale: ATERNO-PESCARA (Superficie Kmq. 3169.05)														
Montealeale	1	Aterno	—	—	☐	948	—	—	—	—	—	—	—	—	—	S. A. Chieti
Termine	2	Aterno	—	—	☐	1050	—	—	—	—	—	—	—	—	—	id.
Barete	3	id.	—	—	☐	780	—	—	—	—	—	—	—	—	—	id.
Tornimparte	4	Raio	Raio	—	☐	886	—	—	45.0	45.0	—	—	—	—	1	id.
Scoppito	5	id.	id.	—	☐	800	—	—	—	—	—	—	—	—	—	id.
Aquila	6	Aterno	—	—	☐	735	—	—	—	—	—	—	—	—	—	id.
Assergi	7	Vera	Raiale	—	☐	847	—	—	—	—	—	—	—	—	—	id.
Stazione Paganica	8	id.	Vera	—	☐	590	—	—	—	—	—	—	—	—	—	id.
S. Martino	9	Aterno	—	—	☐	830	—	—	—	—	—	—	—	—	—	id.
Rocca di Cambio	10	Alt. R. di Cambio	—	—	☐	1434	1.0	—	—	1.0	—	—	—	—	1	id.
Beffi	11	Aterno	—	—	☐	640	—	—	—	—	—	—	—	—	—	id.
Goriano Sicoli	12	Subaquano	—	—	☐	705	—	—	—	—	—	—	—	—	—	id.
Gagliano Aterno	13	id.	—	—	☐	670	—	—	—	—	—	—	—	—	—	id.
Scanno	14	Sagittario	L. di Scanno	—	☐	1030	—	—	—	—	—	—	—	—	—	G. C. Aquila
Anversa	15	id.	Sagittario	—	☐	650	—	—	—	—	—	—	—	—	—	S. A. Chieti
Rocca Pia	16	id.	Gizio	Gizio	☐	1184	—	—	—	—	—	—	—	—	—	id.
Pettorano sul Gizio	17	id.	id.	id.	☐	656	—	—	—	—	—	—	—	—	—	id.
Campo di Giove	18	id.	id.	Vella	☐	1064	—	—	—	—	—	—	—	—	—	id.
Pacentro	19	id.	id.	id.	☐	650	—	—	—	—	—	—	—	—	—	id.
Sulmona	20	id.	id.	id.	☐	403	—	—	—	—	41.1	23	-41.1	—	—	U. C. M.
Roccacasale	21	id.	Sagittario	—	☐	572	—	—	—	—	—	—	—	—	—	S. A. Chieti
Castel del Monte	22	Tirino	S. Capo d'Acqua	—	☐	1300	—	—	—	—	—	—	—	—	—	G. C. Aquila
S. Stefano di Sessanio	23	id.	S. Capestrano	—	☐	1221	—	—	—	—	—	—	—	—	—	S. A. Chieti
Carapelle Calvisio	24	id.	id.	—	☐	910	—	—	—	—	—	—	—	—	—	id.
Capestrano	25	id.	id.	—	☐	497	—	—	—	—	—	—	—	—	—	id.
Collepietro	26	id.	P. di Camporciano	—	☐	885	—	—	—	—	—	—	—	—	—	id.

F
R
S
P
R
A
C
V

F
S

I
S

C

(Segue) Elenco e caratteristiche delle stazioni udometriche - Mese di Luglio 1920.

STAZIONE	Numero d'ordine	Bacini secondari di			Tipo dell'udometro	Quota sul mare	Totali decadici			Totali mensili (1)	Medie dei totali mensili		Scostamento tra (1) e (2)	Numero dei giorni con precipitazioni		OSSERVAZIONI
		1° ordine	2° ordine	3° ordine			1 ^a decade	2 ^a decade	3 ^a decade		(2)	di anni		inferiori ad 1 mm.	superiori ad 1 mm.	

(Segue) Bacino principale: ATERNO-PESCARA

Forca di Penne	27	Tirino	Tirino	—	□	917	—	—	13.2	13.2	»	»	»	—	1	S. A. Chieti
Roccacaramanico	28	Orte	Orte	—	□	1050	—	—	—	—	»	»	»	—	—	id.
Salle	29	id.	Orte	—	□	535	—	—	—	—	»	»	»	—	—	id.
Piano d'Orte	30	id.	id.	—	□	180	—	—	—	—	»	»	»	—	—	id.
Roccamorice	31	Lavino	—	—	□	500	—	17.5	—	17.5	»	»	»	—	2	id.
Alanno	32	Pescara	—	—	□	295	—	—	—	—	»	»	»	—	—	id.
Chieti	33	Pescara	—	—	□	341	1.0	—	—	1.0	44.8	41	-43.8	—	1	U. C. M.
Villa Celiera	34	Nora	Nora	—	□	714	»	»	»	»	»	»	»	»	»	S. A. Chieti

Altopiano di PESCOSTANZO (Superficie Km². 183.95)

Pescocostanzo	1	Quarto Grande	—	—	□	1325	0.5	—	—	0.5	»	»	»	1	—	G. C. Aquila
Stazione di Palena	2	id.	—	—	□	1258	17.0	—	—	17.0	»	»	»	—	2	Società « Ilva »

Bacino principale: FORO (Superficie Km². 239.96)

Pretoro	1	Foro	—	—	□	550	—	—	—	—	»	»	»	—	—	S. A. Chieti
Semivicoll.	2	Foro	—	—	□	362	—	—	—	—	»	»	»	—	—	id.

Bacino principale: ARIELLI (Superficie Km². 40.71)

Crecchio	1	—	—	—	□	209	10.0	—	—	10.0	»	»	»	—	1	S. A. Chieti
----------	---	---	---	---	---	-----	------	---	---	------	---	---	---	---	---	--------------

Bacino principale: FELTRINO (Superficie Km². 51.74)

Lanciano	1	—	—	—	□	282	15.5	1.6	—	17.1	43.8	12	-26.7	—	3	U. C. M.
----------	---	---	---	---	---	-----	------	-----	---	------	------	----	-------	---	---	----------

(Segue) Elenco e caratteristiche delle stazioni udometriche - Mese di Luglio 1920.

STAZIONE	Numero d'ordine	Bacini secondari di			Tipo dell' udometro	Quota sul mare	Totali decadici			Totali mensili (1)	Medie dei totali mensili		Scostamento tra (1) e (2)	Numero dei giorni con precipitazioni		OSSERVAZIONI
		1° ordine	2° ordine	3° ordine			1ª decade	2ª decade	3ª decade		(2)	di anni		inferiori ad 1 mm.	superiori ad 1 mm.	
Bacino principale: SANGRO (Superficie Km ² . 1559.87)																
Pescasseroli	1	Sangro	—	—	□	1167	—	—	—	—	—	—	—	—	—	G. C. Aquila
Civitella Alfedena	2	Sangro	—	—	□	1110	1.0	—	14.5	15.5	—	—	—	2	1	id.
Scontrone	3	Sangro	—	—	□	1038	3.0	—	—	3.0	—	—	—	—	1	S. A. Chieti
Castel di Sangro	4	Zittola	—	—	□	840	—	—	—	—	—	—	—	—	—	id.
Pietransieri	5	Sangro	—	—	□	1340	5.0	—	—	5.0	—	—	—	—	1	id.
Capracotta	6	Sangro	—	—	□	1421	—	—	—	—	84.2	16	-84.2	—	—	U. C. M.
Gamberale	7	id.	—	—	□	1343	—	—	—	—	—	—	—	—	—	S. A. Chieti
Montelapiano	8	Sangro	—	—	□	850	—	—	—	—	—	—	—	—	—	id.
Rosello	9	Sangro	—	—	□	890	—	—	—	—	—	—	—	—	—	id.
Montenerodomo	10	Caroccia	—	—	□	1100	—	—	—	—	—	—	—	—	—	id.
Palena	11	Aventino	Aventino	—	□	767	7.0	—	—	7.0	—	—	—	—	2	Società « Ilva »
Lama de' Peligni	12	id.	Aventino	—	□	669	—	—	—	—	—	—	—	—	—	id.
Gessopalena	13	id.	Aventino	—	□	654	3.0	—	—	3.0	—	—	—	—	1	S. A. Chieti
Fara S. Martino	14	id.	Verde	—	□	380	—	—	—	—	—	—	—	—	—	id.
Pennapedimonte	15	id.	Avello	—	□	669	—	—	—	—	—	—	—	—	—	Società « Ilva »
Casoli	16	id.	Aventino	—	□	378	19.0	—	—	19.0	—	—	—	—	1	S. A. Chieti
Paglieta	17	Sangro	—	—	□	235	14.0	—	—	14.0	—	—	—	—	1	id.
Bacino principale: SINELLO (Superficie Km ² . 318.26)																
Montazzoli	1	Sinello	—	—	□	780	—	—	—	—	—	—	—	—	—	S. A. Chieti
Cupello	2	Sinello	—	—	□	264	3.0	0.2	—	3.2	—	—	—	1	1	id.

V.
C.
C.
B.
A.
P.
S.
C.
P.
M.
M.

I.
R.
G.
E.
C.
M.
C.
S.
I.
C.

(Segue) Elenco e caratteristiche delle stazioni udometriche - Mese di Luglio 1920.

STAZIONE	Numero d'ordine	Bacini secondari di			Tipo dell'udometro	Quota sul mare	Totali decadici			Totali mensili (1)	Medie dei totali mensili		Scostamento tra (1) e (2)	Numero dei giorni con precipitazioni		OSSERVAZIONI
		1° ordine	2° ordine	3° ordine			1ª decade	2ª decade	3ª decade		(2)	di anni		inferiori ad 1 mm.	superiori ad 1 mm.	
Bacino principale: TRIGNO (Superficie Kmq. 1210.67)																
Vastogirardi	I	Trigno	—	—	☐	1137	—	—	—	—	»	»	»	—	—	S. A. Chieti
Carovilli	2	id.	—	—	☐	892	—	—	—	—	»	»	»	—	—	id.
Chiauci	3	Trigno	—	—	☐	879	—	—	—	—	»	»	»	—	—	id.
Bagnoli del Trigno.	4	Trigno	—	—	☐	681	—	—	—	—	»	»	»	—	—	id.
Agnone	5	Verrino	Verrino	—	☐	806	—	—	—	—	59.4	32	-59.4	—	—	U. C. M.
Pietrabbondante	6	id.	Verrino	—	☐	1027	—	—	—	—	»	»	»	—	—	S. A. Chieti
Schlavi d'Abruzzo	7	Sente	—	—	☐	1168	—	—	—	—	»	»	»	—	—	id.
Castiglione Messer Marino	8	id.	—	—	☐	1081	—	—	—	—	»	»	»	—	—	id.
Palmoli	9	Trigno	—	—	☐	711	—	—	—	—	»	»	»	—	—	id.
Montefalcone del Sannio	10	id.	—	—	☐	659	—	—	—	—	»	»	»	—	—	id.
Mafalda	11	V. di S. Felice	—	—	☐	595	15.0	—	—	15.0	»	»	»	—	—	id.
Bacino principale: BIFERNO (Superficie Kmq. 1315.17)																
Indiprete	I	Rio	Rio	—	☐	640	—	—	—	—	»	»	»	—	—	S. A. Chieti
Roccamandolfi.	2	id.	Callora	—	☐	810	—	—	1.0	1.0	»	»	»	—	—	id.
Guardiaregia	3	Quirino	Quirino	—	☐	733	»	»	»	»	»	»	»	»	»	id.
Baranello	4	Biferno	—	—	☐	560	—	—	—	—	»	»	»	—	—	id.
Campobasso	5	Biferno	—	—	☐	703	—	—	—	—	39.9	29	-39.9	—	—	U. C. M.
Montagano	6	Biferno	—	—	☐	807	—	—	—	—	»	»	»	—	—	S. A. Chieti
Castropignano	7	id.	—	—	☐	612	—	—	—	—	»	»	»	—	—	id.
S. Angelo Limosano	8	Biferno	—	—	☐	899	—	—	—	—	»	»	»	—	—	id.
Morrone del Sannio	9	Riomaio	—	—	☐	836	11.0	—	—	11.0	»	»	»	—	—	id.
Castelmauro	10	Biferno	—	—	☐	890	—	—	—	—	»	»	»	—	—	id.
S. Martino in Pensilis	11	Cigno	—	—	☐	282	13.5	2.0	8.5	24.0	»	»	»	—	—	5
Bacino principale: SACCIONE (Superficie Kmq. 226.25)																
Serracapriola	I	Saccione	—	—	R	270	12.0	6.0	3.0	21.0	»	»	»	—	—	3

(Segue) Elenco e caratteristiche delle stazioni udometriche - Mese di Luglio 1920.

STAZIONE	Numero d'ordine	Bacini secondari di			Tipo dell'udometro	Quota sul mare	Totali decadici			Totali mensili (1)	Medie dei totali mensili		Scostamento tra (1) e (2)	Numero dei giorni con precipitazioni		OSSERVAZIONI
		1° ordine	2° ordine	3° ordine			1ª decade	2ª decade	3ª decade		(2)	di anni		inferiori ad 1 mm.	superiori ad 1 mm.	
Bacino principale: FORTORE (Superficie Km ² . 1613.14)																
Montefalcone Valfortore.	I	Fortore	—	—	□	850	—	—	—	—	»	»	»	—	—	S. A. Chieti
S. Bartolomeo in Galdo.	2	Fortore	—	—	R	554	—	—	—	—	»	»	»	—	—	G. C. Bari
Castelvetero in Valfortore	3	Fortore	—	—	□	706	—	—	—	—	»	»	»	—	—	S. A. Chieti
Volturara Appula	4	La Catola	La Catola	—	—	500	—	—	—	—	»	»	»	—	—	id.
Gildone	5	Tappino	Tappino	—	□	700	»	»	»	»	»	»	»	»	»	id.
Toro	6	id.	Tappino	—	—	540	—	—	—	—	»	»	»	—	—	id.
Campolieto	7	id.	Fiumarello	—	—	700	13.2	—	—	13.2	46.8	28	-33.6	—	1	U. C. M.
Riccìa	8	id.	Tappino	—	R	700	—	—	—	—	»	»	»	—	—	G. C. Bari
Gambatesa	9	id.	id.	—	—	468	—	—	—	—	43.5	16	-43.5	—	—	U. C. M.
Celenza Valfortore	10	Fortore	—	—	R	480	—	—	—	—	»	»	»	—	—	G. C. Bari
Bonefro	11	Tona	Tona	—	R	631	13.0	—	—	13.0	»	»	»	—	2	id.
Castelnuovo della Daunia	12	Staina	Staina	—	R	543	2.0	—	—	2.0	»	»	»	—	1	id.
Zona tributaria del LAGO DI LESINA (Superficie Km ² . 490.80)																
Poggio Imperiale	I	—	—	—	R	72	—	2.0	—	2.0	»	»	»	—	2	G. C. Bari
Bacino principale: VALLE DI MATTINATA (Superficie Km ² . 59.06)																
Monte S. Angelo	I	—	—	—	□	843	—	—	4.0	4.0	»	»	»	—	3	S. A. Chieti
Bacino principale: CANDELARO (Superficie Km ² . 1787.17)																
Torremaggiore.	1	Candelaro	—	—	R	169	6.0	—	2.0	8.0	»	»	»	—	3	G. C. Bari
S. Marco in Lamis.	2	Candelaro	—	—	R	560	—	—	3.0	3.0	»	»	»	—	1	id.
Alberona	3	Salsola	Salsola	—	R	700	—	—	2.0	2.0	»	»	»	—	1	id.
Lucera	4	Candelaro	Candelaro	—	—	251	0.4	—	0.5	0.9	»	»	»	2	—	D. Giandomenico Cur
Faeto	5	Celone	Celone	—	R	905	—	—	2.0	2.0	»	»	»	—	1	G. C. Bari
Troia	6	id.	id.	—	—	439	—	—	—	—	»	»	»	—	—	U. C. M.
Foggia	7	id.	Celone	—	R	87	6.8	—	—	6.8	16.6	40	-9.8	—	1	id.

(Segue) Elenco e caratteristiche delle stazioni udometriche - Mese di Luglio 1920.

STAZIONE	Numero d'ordine	Bacini secondari di			Tipo dell'udometro	Quota sul mare	Totali decadici			Totali mensili (1)	Medie dei totali mensili		Scostamento tra (1) e (2)	Numero dei giorni con precipitazioni		OSSERVAZIONI
		1° ordine	2° ordine	3° ordine			1 ^a decade	2 ^a decade	3 ^a decade		(2)	di anni		inferiori ad 1 mm.	superiori ad 1 mm.	
Zona tributaria del LAGO SALSO, PALUDI DI CELENTANO e LAGO DI SALPI (Superficie Kmq. 1409.33)																
Manfredonia (Bonifica Sipontina)	1	—	—	—		2	—	—	—	—	—	—	—	—	—	G. C. Foggia
Bacino principale: CERVARO (Superficie Kmq. 771.62)																
Monteleone di Puglia	1	Cervaro	—	—	□	847	4.2	—	—	4.2	—	—	—	—	1	S. A. Chieti
Savignano di Puglia	2	Cervaro	—	—	R	718	—	—	1.0	1.0	—	—	—	—	1	G. C. Bari
Bovino	3	Cervaro	—	—	R	646	—	—	—	—	—	—	—	—	—	id.
Orsara di Puglia	4	Cervaro	—	—		650	—	—	—	—	—	—	—	—	—	S. A. Chieti
Bacino principale: CARAPELLE (Superficie Kmq. 831.25)																
S. Agata di Puglia	1	Carapelle	—	—	R	791	—	—	—	—	—	—	—	—	—	G. C. Bari
Ascoli Satriano	2	Carapelle	—	—		410	—	—	—	—	—	—	—	—	—	S. A. Chieti
Ortanova	3	Carapelle	—	—		73	—	—	—	—	—	—	—	—	—	id.
Bacino principale: OFANTO (Superficie Kmq. 2716.19)																
Nusco	1	Ofanto	—	—	□	912	—	—	—	—	—	—	—	—	—	S. A. Chieti
Andretta	2	Ofanto	—	—	□	850	—	—	—	—	—	—	—	—	—	id.
Teora	3	id.	—	—		660	—	—	—	—	—	—	—	—	—	id.
Pescopagano	4	Ofanto	—	—	□	954	3.0	—	—	3.0	—	—	—	—	1	id.
Castel Lagopesole	5	Atella	Atella	—	R	829	—	—	—	—	—	—	—	—	—	G. C. Bari
Atella	6	id.	Atella	—		500	—	—	—	—	—	—	—	—	—	S. A. Chieti
Lacedonia	7	Laosento	—	—		707	24.0	—	—	24.0	38.8	24	-14.8	—	1	U. C. M.
Aquilofola	8	id.	—	—		670	—	—	—	—	—	—	—	—	—	S. A. Chieti
Venosa	9	Venosa	Venosa	—		415	—	—	—	—	—	—	—	—	—	id.
Spinazcola	10	Locone	Locone	—		438	21.0	—	—	21.0	—	—	—	—	1	id.

(Segue) Elenco e caratteristiche delle stazioni udometriche - Mese di Luglio 1920.

STAZIONE	Numero d'ordine	Bacini secondari di			Tipo dell' udometro	Quota sul mare	Totali decadici			Totali mensili (1)	Medie dei totali mensili		Scostamento tra (1) e (2)	Numero dei giorni con precipitazioni		OSSERVAZIONI
		1° ordine	2° ordine	3° ordine			1 ^a decade	2 ^a decade	3 ^a decade		(2)	di anni		inferiori ad 1 mm.	superiori ad 1 mm.	
Zona delle MURGE e PENISOLA SALENTINA (Superficie Km². 10040.48)																
Martina Franca	1	—	—	—	—	431	—	—	—	—	13.1	29	-13.1	—	—	U. C. M.
Locorotondo	2	—	—	—	—	420	2.0	—	—	2.0	17.9	78	-15.9	—	1	id.
Presicce	3	—	—	—	—	114	1.0	—	—	1.0	12.0	36	-11.0	—	1	id.
Grumo Appula	4	—	—	—	—	180	—	—	—	—	»	»	»	—	—	S. A. Chieti
Oria	5	—	—	—	—	178	—	—	—	—	24.6	38	-24.6	—	—	U. C. M.
Andria	6	—	—	—	—	151	21.5	—	—	21.5	»	»	»	—	1	Amm. Prov. di Bari
Alessano	7	—	—	—	—	140	53.0	—	—	53.0	15.6	39	+37.4	—	1	U. C. M.
Massafra	8	—	—	—	—	116	3.5	—	1.0	4.5	15.1	36	-10.6	—	2	id.
Diso	9	—	—	—	—	105	1.2	—	—	1.2	12.4	24	-11.2	—	1	Oss. Met. di Lecce
Crispiano	10	—	—	—	—	265	—	—	—	—	»	»	»	—	—	id.
Lecce	11	—	—	—	—	78	2.0	—	—	2.0	13.3	41	-11.3	—	1	id.
Maglie	12	—	—	—	—	77	—	—	—	—	»	»	»	—	—	U. C. M.
Carosino	13	—	—	—	—	70	»	»	»	»	»	»	»	»	»	id.
Lizzano	14	—	—	—	—	67	—	—	—	—	»	»	»	—	—	id.
Calimera	15	—	—	—	—	56	—	—	—	—	10.9	39	-10.9	—	—	id.
Otranto	16	—	—	—	—	52	—	—	—	—	9.6	37	-9.6	—	—	id.
Gallipoli	17	—	—	—	—	37	—	—	—	—	5.6	39	-5.6	—	—	id.
Barletta	18	—	—	—	—	30	5.0	—	4.0	9.0	6.9	10	-2.1	—	2	id.
Bari	19	—	—	—	—	28	—	—	—	—	17.6	32	-17.6	—	—	id.
Taranto	20	—	—	—	—	15	—	—	—	—	15.0	24	-15.0	—	—	id.
Giovinazzo	21	—	—	—	—	13	—	—	—	—	»	»	»	—	—	R. Ospizio V. E. II
Bacino principale: LATO (Superficie Km². 483.33)																
Castellaneta	1	L. di Castellaneta	L. di Castellaneta	—	—	245	—	—	—	—	17.1	38	-17.1	—	—	U. C. M.

ELENCO E CARATTERISTICHE DELLE STAZIONI UDOMETRICHE

Totali decadici e mensili dei valori osservati nel mese.

STAZIONE	Numero d'ordine	Bacini secondari di			Tipo dell'udometro	Quota sul mare	Totali decadici			Totali mensili (1)	Medie dei totali mensili		Scostamento tra (1) e (2)	Numero dei giorni con precipitazioni		OSSERVAZIONI
		1° ordine	2° ordine	3° ordine			1 ^a decade	2 ^a decade	3 ^a decade		(2)	di anni		inferiori ad 1 mm.	superiori ad 1 mm.	
Bacino principale: SALINELLO (Superficie Km ² . 175.61)																
Civitella del Tronto	1	Salinello	—	—	□	589	3.0	39.0	109.0	151.0	>	>	>	—	8	S. A. Chieti
Bacino principale: TORDINO (Superficie Km ² . 445.95)																
Cortino	1	Fiumicello	—	—	□	1000	11.0	12.0	34.0	57.0	>	>	>	—	4	S. A. Chieti
Teramo	2	Tordino	—	—	□	288	8.7	51.0	35.0	94.7	50.0	34	+44.7	—	8	U. C. M.
Fustagnano	3	Vezzola	—	—	□	1106	—	12.0	—	12.0	>	>	>	—	4	S. A. Chieti
Bacino principale: VOMANO (Superficie Km ² . 785.69)																
Porcinaro.	1	Vomano	—	—	□	1152	22.0	25.0	25.0	72.0	>	>	>	—	8	Società « Ilva »
Campotosto	2	Fucino	—	—	□	1430	35.0	61.0	41.0	137.0	>	>	>	—	9	id.
Nerito	3	Vomano	—	—	□	815	2.0	25.0	13.0	40.0	>	>	>	—	8	id.
Fano Adriano	4	id.	—	—	□	750	20.8	25.0	12.8	58.6	>	>	>	—	6	S. A. Chieti
Pietracamela	5	Arno	—	—	□	1000	—	18.0	17.0	35.0	>	>	>	—	5	Società « Ilva »
Villa Vallucci	6	Vomano	—	—	□	500	16.0	73.0	20.1	109.1	>	>	>	—	8	S. A. Chieti
Isola del Gran Sasso	7	Mavone	Ruzzo	—	□	419	15.0	88.8	21.3	125.1	>	>	>	1	9	Società « Ilva »
Castelli	8	id.	Mavone	—	□	600	11.0	44.0	33.0	88.0	>	>	>	—	9	S. A. Chieti
Bacino principale: SALINE (Superficie Km ² . 612.11)																
Parindola.	1	Tavo	Tavo	—	□	567	5.0	43.0	36.0	84.0	>	>	>	—	8	S. A. Chieti
Moscufo	2	id.	Tavo	—	□	246	7.0	38.0	31.2	76.2	>	>	>	—	8	id.
Appignano	3	Fino	Fino	—	□	350	8.0	50.0	56.0	114.0	>	>	>	—	8	id.

(Segue) Elenco e caratteristiche delle stazioni udometriche - Mese di Agosto 1920.

STAZIONE	Numero d'ordine	Bacini secondari di			Tipo dell'udometro	Quota sul mare	Totali decadici			Totali mensili (1)	Medie dei totali mensili		Scostamento tra (1) e (2)	Numero dei giorni con precipitazioni		OSSERVAZIONI
		1° ordine	2° ordine	3° ordine			1 ^a decade	2 ^a decade	3 ^a decade		(2)	di anni		inferiori ad 1 mm.	superiori ad 1 mm.	
Bacino principale: ATERNO-PESCARA (Superficie Kmq. 3169.05)																
Monte reale	1	Aterno	—	—	□	948	—	68.0	20.0	88.0	»	»	»	—	4	S. A. Chieti
Termine	2	Aterno	—	—	□	1050	—	39.8	9.2	49.0	»	»	»	—	5	id.
Barete	3	id.	—	—	□	780	—	8.6	—	8.6	»	»	»	—	1	id.
Tornimparte	4	Raio	Raio	—	□	886	—	6.0	5.0	11.0	»	»	»	—	3	id.
Scoppito	5	id.	id.	—	□	800	—	—	12.0	12.0	»	»	»	—	1	id.
Casamaina	6	id.	Rio	—	□	1398	6.0	45.4	50.0	101.4	»	»	»	1	10	id.
Aquila	7	Aterno	—	—	□	735	—	52.6	18.6	71.2	»	»	»	1	9	id.
Assergi	8	Vera	Raiale	—	□	847	5.5	41.0	19.9	66.4	»	»	»	—	9	id.
Stazione Paganica	9	id.	Vera	—	□	590	—	27.0	—	27.0	»	»	»	—	2	id.
S. Martino	10	Aterno	—	—	□	830	—	25.0	6.0	31.0	»	»	»	—	5	id.
Rocca di Cambio	11	Alt. R. di Cambio	—	—	□	1434	16.0	49.0	26.0	91.0	»	»	»	—	6	id.
Beffi	12	Aterno	—	—	□	640	—	8.0	12.0	20.0	»	»	»	—	4	id.
Goriano Sicoli	13	Subaquano	—	—	□	705	—	—	20.0	20.0	»	»	»	—	3	id.
Gagliano Aterno	14	id.	—	—	□	670	—	8.3	1.3	9.6	»	»	»	2	1	id.
Scanno	15	Sagittario	L. di Scanno	—	□	1030	—	60.5	11.0	71.5	»	»	»	2	4	G. C. Aquila
Anversa	16	id.	Sagittario	—	□	650	—	14.0	—	14.0	»	»	»	—	3	S. A. Chieti
Rocca Pia	17	id.	Gizio	Gizio	□	1184	—	—	46.0	46.0	»	»	»	—	2	id.
Pettorano sul Gizio	18	id.	id.	id.	□	656	—	29.0	8.0	37.0	»	»	»	—	4	id.
Campo di Giove	19	id.	id.	Vella	□	1064	—	22.0	25.0	47.0	»	»	»	—	6	id.
Pacentro	20	id.	id.	id.	□	650	—	13.5	16.0	29.5	»	»	»	—	5	id.
Sulmona	21	id.	id.	id.	□	403	—	27.0	16.7	43.7	37.1	23	+ 6.6	—	8	U. C. M.
Roccacasale	22	id.	Sagittario	—	□	572	—	21.0	33.0	54.0	»	»	»	—	7	S. A. Chieti
Castel del Monte	23	Tirino	S. Capo d'Acqua	—	□	1300	—	20.0	14.0	34.0	»	»	»	—	6	G. C. Aquila
S. Stefano di Sessanio	24	id.	S. Capestrano	—	□	1221	6.0	72.0	18.0	96.0	»	»	»	—	6	S. A. Chieti
Carapelle Calvisio	25	id.	id.	—	□	910	2.5	17.5	9.0	29.0	»	»	»	—	4	id.
Capestrano	26	id.	id.	—	□	497	3.5	5.7	6.5	15.7	»	»	»	2	3	id.

Col
For
Ro
Sa
Pi
Ro
Al
Cl
V

F
S

(Segue) Elenco e caratteristiche delle stazioni udometriche - Mese di Agosto 1920.

STAZIONE	Numero d'ordine	Bacini secondari di			Tipo dell'udometro	Quota sul mare	Totali decadici			Totali mensili (1)	Medie dei totali mensili		Scostamento tra (1) e (2)	Numero dei giorni con precipitazioni		OSSERVAZIONI
		1° ordine	2° ordine	3° ordine			1 ^a decade	2 ^a decade	3 ^a decade		(2)	di anni		inferiori ad 1 mm.	superiori ad 1 mm.	
(Segue) Bacino principale: ATERNO-PESCARA																
Collepietro	27	Tirino	P. di Camporciano	—	☐	885	4.0	9.0	—	13.0	»	»	»	—	2	S. A. Chieti
Forca di Penne	28	id.	Tirino	—	☐	917	2.3	14.9	45.8	63.0	»	»	»	—	8	id.
Roccacaramanico	29	Orte	Orte	—	☐	1050	—	58.0	75.5	133.5	»	»	»	—	8	id.
Salle	30	id.	Orte	—	☐	535	—	—	—	—?	»	»	»	—?	—?	id.
Piano d'Orte	31	id.	id.	—	☐	180	9.0	44.0	32.0	85.0	»	»	»	—	6	id.
Roccamorice	32	Lavino	—	—	☐	500	6.0	43.0	41.5	90.5	»	»	»	—	6	id.
Alanno	33	Pescara	—	—	☐	295	11.0	26.0	23.0	60.0	»	»	»	—	8	id.
Chieti	34	Pescara	—	—	☐	341	3.5	19.2	58.6	81.3	65.7	39	+15.6	3	7	U. C. M.
Villa Celiera	35	Nora	Nora	—	☐	714	»	»	»	»	»	»	»	»	»	S. A. Chieti
Altopiano di PESCOOSTANZO (Superficie Kmq. 183.95)																
Pescocostanzo	1	Quarto Grande	—	—	☐	1325	—	108.0	24.0	132.0	»	»	»	—	6	G. C. Aquila
Stazione di Palena	2	id.	—	—	☐	1258	—	32.0	10.8	42.8	»	»	»	1	4	Società « Ilva »
Bacino principale: FORO (Superficie Kmq. 239.96)																
Pretoro	1	Foro	—	—	☐	550	20.0	30.0	32.0	82.0	»	»	»	—	7	S. A. Chieti
Semivicoli	2	Foro	—	—	☐	362	5.0	26.0	25.5	56.5	»	»	»	—	8	id.
Bacino principale: ARIELLI (Superficie Kmq. 40.71)																
Crecchio	1	—	—	—	☐	209	—	45.0	45.0	90.0	»	»	»	—	7	S. A. Chieti
Bacino principale: FELTRINO (Superficie Kmq. 51.74)																
Lanciano	1	—	—	—	☐	282	2.8	15.3	29.8	47.9	63.1	12	-15.2	—	10	U. C. M.

(Segue) **Elenco e caratteristiche delle stazioni udometriche - Mese di Agosto 1920.**

STAZIONE	Numero d'ordine	Bacini secondari di			Tipo dell' udometro	Quota sul mare	Totali decadici			Totali mensili (1)	Medie dei totali mensili		Scostamento tra (1) e (2)	Numero dei giorni con precipitazioni		OSSERVAZIONI
		1° ordine	2° ordine	3° ordine			1 ^a decade	2 ^a decade	3 ^a decade		(2)	di anni		inferiori ad 1 mm.	superiori ad 1 mm.	
Bacino principale: SANGRO (Superficie Km. 1559.87)																
Pescasseroli	1	Sangro	—	—	□	1167	—	24.0	7.0	31.0	»	»	»	—	4	G. C. Aquila
Civitella Alfedena	2	Sangro	—	—	□	1110	—	61.5	16.3	77.8	»	»	»	2	5	id.
Scontrone.	3	Sangro	—	—	□	1038	—	4.0	—	4.0?	»	»	»	—	1	S. A. Chieti
Castel di Sangro	4	Zittola	—	—	□	840	—	42.8	15.1	57.9	»	»	»	1	8	id.
Pietransieri	5	Sangro	—	—	□	1340	—	60.0	15.0	75.0	»	»	»	—	4	id.
Capracotta	6	Sangro	—	—	□	1421	—	18.8	6.0	24.8	72.8	18	-48.0	—	3	U. C. M.
Gamberale	7	id.	—	—	□	1343	—	53.0	10.0	63.0	»	»	»	—	4	S. A. Chieti
Montelapiano	8	Sangro	—	—	□	850	»	»	»	»	»	»	»	»	»	id.
Rosello	9	Sangro.	—	—	□	890	1.8	40.4	20.0	62.2	»	»	»	—	6	id.
Montenerodomo	10	Caroccia	—	—	□	1100	—	6.0	7.0	13.0	»	»	»	—	2	id.
Palena	11	Aventino	Aventino	—	□	767	—	29.0	42.0	71.0	»	»	»	—	7	Società « Ilva »
Lama de' Peligni	12	id.	Aventino	—	□	669	—	28.0	28.6	56.6	»	»	»	1	5	id.
Gessopalena	13	id.	Aventino	—	□	654	4.0	41.3	22.0	67.3	»	»	»	—	5	S. A. Chieti
Fara S. Martino	14	id.	Verde	—	□	380	5.0	9.0	23.2	37.2	»	»	»	1	8	id.
Pennapedimonte	15	id.	Avello	—	□	669	13.0	27.5	63.5	104.0	»	»	»	1	5	Società « Ilva »
Casoli	16	id.	Aventino	—	□	378	10.0	32.0	23.0	65.0	»	»	»	—	5	S. A. Chieti
Paglieta	17	Sangro	—	—	□	235	—	12.0	35.0	47.0	»	»	»	—	4	id.
Bacino principale: SINELLO (Superficie Km. 318.26)																
Montazzoli	1	Sinello	—	—	□	780	—	36.0	10.0	46.0	»	»	»	—	4	S. A. Chieti
Cupello	2	Sinello	—	—	□	264	1.0	32.0	32.2	65.2	»	»	»	—	9	id.

(Segue) Elenco e caratteristiche delle stazioni udometriche - Mese di Agosto 1920.

STAZIONE	Numero d'ordine	Bacini secondari di			Tipo dell'udometro	Quota sul mare	Totali decadici			Totali mensili (1)	Medie dei totali mensili		Scostamento tra (1) e (2)	Numero dei giorni con precipitazioni		OSSERVAZIONI
		1° ordine	2° ordine	3° ordine			1ª decade	2ª decade	3ª decade		(2)	di anni		inferiori ad 1 mm.	superiori ad 1 mm.	
Bacino principale: TRIGNO (Superficie Kmq. 1210.67)																
Vastogirardi	I	Trigno	—	—	□	1137	—	133.0	42.0	175.0	»	»	»	—	4	S. A. Chieti
Carovilli	2	id.	—	—	□	892	—	62.0	10.0	72.0	»	»	»	—	4	id.
Chiauci	3	Trigno	—	—	□	879	—	64.0	36.0	100.0	»	»	»	—	6	id.
Bagnoli del Trigno	4	Trigno	—	—	□	681	—	56.0	47.0	103.0	»	»	»	—	5	id.
Agnone	5	Verrino	Verrino	—	□	806	—	74.6	17.1	91.7	50.9	32	+40.8	—	6	U. C. M.
Pietrabbondante	6	id.	Verrino	—	□	1027	—	49.0	29.0	78.0	»	»	»	—	5	S. A. Chieti
Schiavi d'Abruzzo	7	Sente	—	—	□	1168	—	34.0	3.0	37.0	»	»	»	—	4	id.
Castiglione Messer Marino	8	id.	—	—	□	1081	—	85.0	—	85.0	»	»	»	—	2	id.
Palmoli	9	Trigno	—	—	□	711	6.8	19.9	29.0	55.7	»	»	»	—	6	id.
Montefalcone del Sannio	10	id.	—	—	□	659	—	20.5	17.0	37.5	»	»	»	I	2	id.
Mafalda	11	V. di S. Felice	—	—	□	505	—	27.0	8.0	35.0	»	»	»	—	2	id.
Bacino principale: BIFERNO (Superficie Kmq. 1315.17)																
Indiprete	I	Rio	Rio	—	□	640	—	58.6	—	58.6	»	»	»	—	3	S. A. Chieti
Roccamandolfi	2	id.	Callora	—	□	810	—	96.0	8.0	104.0	»	»	»	—	5	id.
Guardiaregia	3	Quirino	Quirino	—	□	733	»	»	»	»	»	»	»	»	»	id.
Baranello	4	Biferno	—	—	□	560	—	128.0	20.0	148.0	»	»	»	—	4	id.
Campobasso	5	Biferno	—	—	□	793	—	108.8	7.9	116.7	41.5	28	+75.2	2	5	U. C. M.
Montagano	6	Biferno	—	—	□	807	—	76.0	—	76.0	»	»	»	—	2	S. A. Chieti
Castropignano	7	id.	—	—	□	612	—	71.0	24.0	95.0	»	»	»	—	3	id.
S. Angelo Limosano	8	Biferno	—	—	□	899	—	60.0	—	60.0	»	»	»	—	I	id.
Morrone del Sannio	9	Riomaio	—	—	□	836	—	36.7	13.0	49.7	»	»	»	—	4	id.
Castelmauro	10	Biferno	—	—	□	890	—	2.0	9.0	11.0	»	»	»	—	3	id.
S. Martino in Pensilis	11	Cigno	—	—	□	282	2.0	8.2	20.0	30.2	»	»	»	—	4	id.
Bacino principale: SACCIONE (Superficie Kmq. 226.25)																
Serracapriola	I	Saccione	—	—	R	270	—	7.0	9.0	16.0	»	»	»	—	3	G. C. Bari

(Segue) Elenco e caratteristiche delle stazioni udometriche - Mese di Agosto 1920.

STAZIONE	Numero d'ordine	Bacini secondari di			Tipo dell' udometro	Quota sul mare	Totali decadici			Totali mensili (1)	Medie dei totali mensili		Scostamento tra (1) e (2)	Numero dei giorni con precipitazioni		OSSERVAZIONI
		1° ordine	2° ordine	3° ordine			1 ^a decade	2 ^a decade	3 ^a decade		(2)	di anni		inferiori ad 1 mm.	superiori ad 1 mm.	
Bacino principale: FORTORE (Superficie Km². 1613.14)																
Montefalcone Valfortore.	1	Fortore	—	—	□	850	—	46.0	9.0	55.0	»	»	»	—	2	S. A. Chieti
S. Bartolomeo in Galdo.	2	Fortore	—	—	R	554	—	13.0	11.0	24.0	»	»	»	—	3	G. C. Bari
Castelvetro in Valfortore	3	Fortore	—	—	□	706	—	52.0	25.0	77.0	»	»	»	—	3	S. A. Chieti
Volturara Appula	4	La Catola	La Catola	—	□	500	—	24.2	3.4	27.6	»	»	»	3	2	id.
Gildone	5	Tappino	Tappino	—	□	700	—	110.0	—	110.0	»	»	»	—	2	id.
Toro	6	id.	Tappino	—	□	540	—	86.5	—	86.5	»	»	»	—	3	id.
Campolieto	7	id.	Fiumarello	—	□	700	—	58.4	12.1	70.5	53.8	27	+16.7	—	3	U. C. M.
Riccia	8	id.	Tappino	—	R	700	—	49.0	11.0	60.0	»	»	»	—	7	G. C. Bari
Gambatesa	9	id.	id.	—	□	468	—	53.0	1.0	54.0	42.7	16	+11.3	—	3	U. C. M.
Celenza Valfortore	10	Fortore	—	—	R	480	—	20.0	3.0	23.0	»	»	»	—	2	G. C. Bari
Colletorto	11	Fortore	—	—	□	515	—	51.0	31.0	82.0	»	»	»	—	2	S. A. Chieti
Bonefro	12	Tona	Tona	—	R	631	4.0	28.0	31.0	63.0	»	»	»	—	4	G. C. Bari
Castelnuovo della Daunia	13	Staina	Staina	—	R	543	—	13.0	20.0	33.0	»	»	»	—	4	id.
Zona tributaria del LAGO DI LESINA (Superficie Km². 490.80)																
Poggio Imperiale	1	—	—	—	R	72	—	20.0	19.0	39.0	»	»	»	—	4	G. C. Bari
Bacino principale: VALLE DI MATTINATA (Superficie Km². 59.06)																
Monte S. Angelo	1	—	—	—	□	843	—	2.0	17.0	19.0	»	»	»	—	4	S. A. Chieti
Bacino principale: CANDELARO (Superficie Km². 1787.17)																
Torremaggiore	1	Candelaro	—	—	R	169	—	23.0	4.0	27.0	»	»	»	—	4	G. C. Bari
S. Marco in Lamis	2	Candelaro	—	—	R	560	—	24.0	25.0	49.0	»	»	»	—	5	id.
Alberona	3	Salsola	Salsola	—	R	700	—	22.0	3.0	25.0	»	»	»	—	3	id.
Lucera	4	Candelaro	Candelaro	—	□	251	—	22.3	8.9	31.2	»	»	»	1	2	D. Giandomenico Cura
Faeto	5	Celone	Celone	—	R	905	—	41.0	—	41.0	»	»	»	—	2	G. C. Bari
Troia	6	id.	id.	—	□	439	—	18.5	21.5	40.0	»	»	»	—	7	U. C. M.
Foggia	7	id.	Celone	—	R	87	6.8	9.9	1.9	18.6	35.1	40	-16.5	—	3	id.

(Segue) Elenco e caratteristiche delle stazioni udometriche - Mese di Agosto 1920.

STAZIONE	Numero d'ordine	Bacini secondari di			Tipo dell'udometro	Quota sul mare	Totali decadici			Totali mensili (1)	Medie dei totali mensili		Scostamento tra (1) e (2)	Numero dei giorni con precipitazioni		OSSERVAZIONI
		1° ordine	2° ordine	3° ordine			1 ^a decade	2 ^a decade	3 ^a decade		(2)	di anni		inferiori ad 1 mm.	superiori ad 1 mm.	
Zona tributaria del LAGO SALSO, PALUDI DI CELENTANO e LAGO DI SALPI (Superficie Kmq. 1409.33)																
Manfredonia (Bonifica Sipontina)	1	—	—	—		2	>	>	>	>	>	>	>	>	>	G. C. Foggia
Bacino principale: CERVARO (Superficie Kmq. 771.62)																
Monteleone di Puglia	1	Cervaro	—	—	□	847	10.8	—	6.9	17.7	>	>	>	1	5	S. A. Chieti
Savignano di Puglia	2	Cervaro	—	—	R	718	—	40.0	15.0	55.0	>	>	>	—	6	G. C. Bari
Bovino	3	Cervaro	—	—	R	646	—	8.0	32.0	40.0	>	>	>	—	4	id.
Orsara di Puglia	4	Cervaro	—	—		650	—	35.0	27.0	62.0	>	>	>	—	5	S. A. Chieti
Bacino principale: CARAPELLE (Superficie Kmq. 831.25)																
S. Agata di Puglia	1	Carapelle	—	—	R	791	—	16.0	3.0	19.0	>	>	>	—	4	G. C. Bari
Ascoli Satriano	2	Carapelle	—	—		410	—	25.0	—	25.0	>	>	>	—	3	S. A. Chieti
Ortanova	3	Carapelle	—	—		73	—	2.0	2.0	4.0	>	>	>	—	2	id.
Bacino principale: OFANTO (Superficie Kmq. 2716.19)																
Nusco	1	Ofanto	—	—	□	912	—	—	—	—	>	>	>	—	—	S. A. Chieti
Andretta	2	Ofanto	—	—	□	850	—	17.0	6.0	23.0	>	>	>	—	4	id.
Teora	3	id.	—	—		660	—	53.0	5.0	58.0	>	>	>	—	4	id.
Pescopagano	4	Ofanto	—	—	□	954	—	71.0	—	71.0	>	>	>	—	2	id.
Castel Lagopesole	5	Atella	Atella	—	R	829	—	—	1.0	1.0	>	>	>	—	1	G. C. Bari
Atella	6	id.	Atella	—		500	—	17.0	2.0	19.0	>	>	>	2	3	S. A. Chieti
Lacedonia	7	Laosento	—	—		707	—	10.0	2.0	12.0	40.8	27	-28.8	—	2	U. C. M.
Aquilonia	8	id.	—	—		670	—	25.0	17.0	42.0	>	>	>	—	4	S. A. Chieti
Venosa	9	Venosa	Venosa	—		415	—	10.5	—	10.5	>	>	>	1	1	id.
Spinazzola	10	Locone	Locone	—		438	—	12.0	15.0	27.0	>	>	>	—	3	id.

(Segue) Elenco e caratteristiche delle stazioni udometriche - Mese di Agosto 1920.

AZIONE	Numero d'ordine	Bacini secondari di			Tipo dell' udometro	Quota sul mare	Totali decadici			Totali mensili (1)	Medie dei totali mensili		Scostamento tra (1) e (2)	Numero dei giorni con precipitazioni		OSSERVAZIONI
		1° ordine	2° ordine	3° ordine			1 ^a decade	2 ^a decade	3 ^a decade		(2)	di anni		inferiori ad 1 mm.	superiori ad 1 mm.	
Zona delle MURGE e PENISOLA SALENTINA (Superficie Km ² . 10040.48)																
a	1	—	—	—		431	—	—	14.0	14.0	33.3	29	-19.3	—	1	U. C. M.
	2	—	—	—		420	—	15.0	32.0	47.0	38.4	83	+ 8.6	—	4	id.
	3	—	—	—		114	—	—	3.5	3.5	19.3	38	-15.8	—	2	id.
	4	—	—	—		180	—	21.0	36.0	57.0	»	»	»	—	3	S. A. Chieti
	5	—	—	—		178	—	—	14.3	14.3	48.5	36	-34.2	—	1	U. C. M.
	6	—	—	—		151	—	3.3	8.0	11.3	»	»	»	—	3	Amm. Prov. di Bari
	7	—	—	—		140	—	0.4	35.5	35.9	22.8	38	+13.1	1	3	U. C. M.
	8	—	—	—		116	—	7.7	18.9	26.6	25.6	36	+ 1.0	—	6	id.
	9	—	—	—		105	—	—	9.2	9.2	31.4	24	-22.2	—	2	Oss. Met. di Lecce
	10	—	—	—		265	—	—	—	—	»	»	»	—	—	U. C. M.
	11	—	—	—		78	—	—	21.5	21.5	21.4	41	+ 0.1	2	3	Oss. Met. di Lecce
	12	—	—	—		77	—	—	36.5	36.5	»	»	»	1	3	U. C. M.
	13	—	—	—		70	»	»	»	»	»	»	»	»	»	id.
	14	—	—	—		67	—	—	10.0	10.0	»	»	»	—	3	id.
	15	—	—	—		61	—	—	4.0	4.0	20.7	22	-16.7	—	1	id.
	16	—	—	—		56	—	—	—	—	20.5	39	-20.5	—	—	id.
	17	—	—	—		52	—	—	8.5	8.5	29.0	37	-20.5	—	1	id.
	18	—	—	—		37	—	—	6.4	6.4	13.4	39	- 7.0	—	2	id.
	19	—	—	—		30	—	0.2	1.5	1.7	50.9	10	-49.2	2	1	id.
	20	—	—	—		28	—	34.2	4.1	38.3	32.6	32	+ 5.7	1	5	id.
	21	—	—	—		15	—	—	17.0	17.0	15.9	24	+ 1.1	—	5	id.
	22	—	—	—		13	—	13.0	8.0	21.0	»	»	»	—	5	R. Ospizio V. E. II°

Bacino principale: LATO (Superficie Km². 483.33)

	1	L. di Castellaneta	L. di Castellaneta	—	245	—	24.8	20.8	45.6	29	1	38	+16.5	1	4	U. C. M.
--	---	--------------------	--------------------	---	-----	---	------	------	------	----	---	----	-------	---	---	----------

ELENCO E CARATTERISTICHE DELLE STAZIONI UDOMETRICHE

Totali decadici e mensili dei valori osservati nel mese.

STAZIONE	Numero d'ordine	Bacini secondari di			Tipo dell'udometro	Quota sul mare	Totali decadici			Totali mensili (1)	Medie dei totali mensili		Secostamento tra (1) e (2)	Numero dei giorni con precipitazioni		OSSERVAZIONI
		1° ordine	2° ordine	3° ordine			1 ^a decade	2 ^a decade	3 ^a decade		(2)	di anni		inferiori ad 1 mm.	superiori ad 1 mm.	
Bacino principale: SALINELLO (Superficie Km ² . 175.61)																
Civitella del Tronto	1	Salinello	—	—	□	589	58.0	2.0	5.0	65.0	·	·	·	—	6	S. A. Chieti
Bacino principale: TORDINO (Superficie Km ² . 445.95)																
Cortino	1	Fiumicello	—	—	□	1000	—	—	—	—	·	·	·	—	—	S. A. Chieti
Teramo	2	Tordino	—	—	□	288	9.0	—	3.0	12.0	70.4	34	-58.4	—	4	U. C. M.
Fustagnano	3	Vezzola	—	—	□	1106	·	·	·	·	·	·	·	·	·	S. A. Chieti
Bacino principale: VOMANO (Superficie Km ² . 785.69)																
Porcinaro	1	Vomano	—	—	□	1152	6.0	12.0	7.0	25.0	·	·	·	—	4	Società « Ilva »
Campotosto	2	Fucino	—	—	□	1430	—	—	7.5	7.5	·	·	·	—	3	id.
Nerito	3	Vomano	—	—	□	815	—	15.0	—	15.0	·	·	·	—	1	id.
Fano Adriano	4	id.	—	—	□	750	6.2	4.5	4.0	14.7	·	·	·	1	3	S. A. Chieti
Pietracamela	5	Arno	—	—	□	1000	5.0	12.0	—	17.0	·	·	·	—	2	Società « Ilva »
Villa Vallucci	6	Vomano	—	—	□	500	11.0	1.3	1.0	13.3	·	·	·	—	5	S. A. Chieti
Isola del Gran Sasso	7	Mavone	Ruzzo	—	□	419	8.8	10.0	—	18.8	·	·	·	1	3	Società « Ilva »
Castelli	8	id.	Mavone	—	□	600	16.0	4.0	1.0	21.0	·	·	·	—	4	S. A. Chieti
Bacino principale: SALINE (Superficie Km ² . 612.11)																
Farindola	1	Tavo	Tavo	—	□	567	26.0	—	—	26.0	·	·	·	—	4	S. A. Chieti
Moscufo	2	id.	Tavo	—	□	246	33.3	—	3.0	36.3	·	·	·	—	3	id.
Appignano	3	Fino	Fino	—	□	350	12.0	—	—	12.0	·	·	·	—	2	id.

(Segue) Elenco e caratteristiche delle stazioni udometriche - Mese di Settembre 1920.

Numero d'ordine	Bacini secondari di			Tipo dell'udometro	Quota sul mare	Totali decadici			Totali mensili (1)	Medie dei totali mensili		Scostamento tra (1) e (2)	Numero dei giorni con precipitazioni		OSSERVAZIONI
	1° ordine	2° ordine	3° ordine			1 ^a decade	2 ^a decade	3 ^a decade		(2)	di anni		inferiori ad 1 mm.	superiori ad 1 mm.	
Bacino principale: ATERNO-PESCARA (Superficie Km ² . 3169.05)															
1	Aterno	--	--	☐	948	--	--	20.5	20.5	»	»	»	--	1	S. A. Chieti
2	Aterno	--	--	☐	1050	--	5.0	11.5	16.5	»	»	»	--	3	id.
3	id.	--	--	☐	780	--	--	--	--	»	»	»	--	--	id.
4	Raio	Raio	--	☐	886	3.5	1.5	--	5.0	»	»	»	1	3	id.
5	id.	id.	--	☐	800	--	--	13.0	13.0	»	»	»	--	1	id.
6	id.	Rio	--	☐	1398	16.0	5.0	7.5	28.5	»	»	»	--	6	id.
7	Aterno	--	--	☐	735	2.3	3.3	9.1	14.7	»	»	»	1	5	id.
8	Vera	Raiale	--	☐	847	14.5	13.8	8.4	36.7	»	»	»	--	4	id.
9	id.	Vera	--	☐	590	--	--	--	--	»	»	»	--	--	id.
10	Aterno	--	--	☐	830	--	--	20.0	20.0	»	»	»	--	2	id.
11	Alt. R. di Cambio	--	--	☐	1434	»	»	»	»	»	»	»	»	»	id.
12	Aterno	--	--	☐	640	--	--	20.0	20.0	»	»	»	--	2	id.
13	Subaquano	--	--	☐	705	1.0	--	--	1.0	»	»	»	--	1	id.
14	id.	--	--	☐	670	»	»	»	»	»	»	»	»	»	id.
15	Sagittario	L. di Scanno	--	☐	1030	--	--	22.0	22.0	»	»	»	--	2	G. C. Aquila
16	id.	Sagittario	--	☐	650	11.0	--	3.0	14.0	»	»	»	--	2	S. A. Chieti
17	id.	Gizio	Gizio	☐	1184	--	--	--	--	»	»	»	--	--	id.
18	id.	id.	id.	☐	656	10.0	4.0	6.0	20.0	»	»	»	--	3	id.
19	id.	id.	Vella	☐	1064	21.0	6.0	--	27.0	»	»	»	--	2	id.
20	id.	id.	id.	☐	650	6.5	6.0	6.0	18.5	»	»	»	--	3	id.
21	id.	id.	id.	☐	403	7.0	--	13.3	20.3	46.3	23	-26.0	--	3	U. C. M.
22	id.	Sagittario	--	☐	572	9.0	6.4	3.0	18.4	»	»	»	--	5	S. A. Chieti
23	Tirino	S. Capo d'Acqua	--	☐	1300	11.0	9.0	3.0	23.0	»	»	»	--	4	G. C. Aquila
24	id.	S. Capestrano	--	☐	1221	5.0	33.0	3.0	41.0	»	»	»	--	4	S. A. Chieti
25	id.	id.	--	☐	910	20.0	9.5	7.5	37.0	»	»	»	--	4	id.
26	id.	id.	--	☐	497	--	--	--	--	»	»	»	--	--	id.

(Segue) Elenco e caratteristiche delle stazioni udometriche - Mese di Settembre 1920.

STAZIONE	Numero d'ordine	Bacini secondari di			Tipo dell' udometro	Quota sul mare	Totali decadici			Totali mensili (1)	Medie dei totali mensili		Scostamento tra (1) e (2)	Numero dei giorni con precipitazioni		OSSERVAZIONI
		1° ordine	2° ordine	3° ordine			1 ^a decade	2 ^a decade	3 ^a decade		(2)	di anni		inferiori ad 1 mm.	superiori ad 1 mm.	
(Segue) Bacino principale: ATERNO-PESCARA																
Collepietro	27	Tirino	P. di Camporciano	—	□	885	—	—	—	—	»	»	»	—	—	S. A. Chieti
Forca di Penne	28	id.	Tirino	—	□	917	17.7	12.8	61.2	91.7	»	»	»	—	9	id.
Roccacaramanico	29	Orte	Orte	—	□	1050	20.0	10.0	6.0	36.0	»	»	»	—	3	id.
Salle	30	id.	Orte	—		535	—	—	—	—	»	»	»	—	—	id.
Piano d'Orte	31	id.	id.	—		180	13.2	7.0	4.0	24.2	»	»	»	I	6	id.
Roccamorice	32	Lavino	—	—		500	5.0	20.0	5.0	30.0	»	»	»	—	3	id.
Alanno	33	Pescara	—	—		295	18.0	3.0	17.0	38.0	»	»	»	—	4	id.
Chieti	34	Pescara	—	—		341	45.8	0.8	3.5	50.1	73.3	39	-23.2	I	5	U. C. M.
Villa Celiera	35	Nora	Nora	—	□	714	»	»	»	»	»	»	»	»	»	S. A. Chieti
Altopiano di PESCOOSTANZO (Superficie Km ² . 183.95)																
Pescocostanzo	1	Quarto Grande	—	—	□	1325	6.0	5.0	27.0	38.0	»	»	»	—	5	G. C. Aquila
Stazione di Palena	2	id.	—	—	□	1258	—	8.0	10.0	18.0	»	»	»	—	2	Società « Ilva »
Bacino principale: FORO (Superficie Km ² . 239.96)																
Pretoro	1	Foro	—	—	□	550	63.0	2.5	1.0	66.5	»	»	»	—	5	S. A. Chieti
Semivicoli	2	Foro	—	—	□	362	40.9	1.0	1.5	43.4	»	»	»	—	5	id.
Bacino principale: ARIELLI (Superficie Km ² . 40.71)																
Crecchio	1	—	—	—		209	33.0	—	—	33.0	»	»	»	—	3	S. A. Chieti
Bacino principale: FELTRINO (Superficie Km ² . 51.74)																
Lanciano	1	—	—	—		282	53.4	0.5	1.3	55.2	97.3	12	-42.1	I	4	U. C. M.

(Segue) Elenco e caratteristiche delle stazioni udometriche - Mese di Settembre 1920.

STAZIONE	Numero d'ordine	Bacini secondari di			Tipo dell'udometro	Quota sul mare	Totali decadici			Totali mensili (1)	Medie dei totali mensili		Scostamento tra (1) e (2)	Numero dei giorni con precipitazioni		OSSERVAZIONI
		1° ordine	2° ordine	3° ordine			1ª decade	2ª decade	3ª decade		(2)	di anni		inferiori ad 1 mm.	superiori ad 1 mm.	
Bacino principale: SANGRO (Superficie Kmq. 1559.87)																
Pescasseroli	1	Sangro	—	—	□	1167	12.0	—	21.0	33.0	»	»	»	—	3	G. C. Aquila
Civitella Alfedena	2	Sangro	—	—	□	1110	14.6	—	13.5	28.1	»	»	»	2	2	id.
Scontrone	3	Sangro	—	—	□	1038	—	—	45.0	45.0	»	»	»	—	1	S. A. Chieti
Castel di Sangro	4	Zittola	—	—	□	84.0	—	6.1	16.3	22.4	»	»	»	—	2	id.
Pietransieri	5	Sangro	—	—	□	1340	9.0	—	15.0	24.0	»	»	»	—	3	id.
Capracotta	6	Sangro	—	—	□	1421	—	—	—	—?	87.0	19	—87.0?	—?	—?	U. C. M.
Gamberale	7	id.	—	—	□	1343	10.0	—	20.0	30.0	»	»	»	—	2	S. A. Chieti
Montelapiano	8	Sangro	—	—	□	850	»	»	»	»	»	»	»	»	»	id.
Rosello	9	Sangro	—	—	□	890	—	6.0	18.0	24.0	»	»	»	—	2	id.
Montenerodomo	10	Caroccia	—	—	□	1100	—	27.0	55.0	82.0	»	»	»	—	5	id.
Palena	11	Aventino	Aventino	—	□	767	23.0	18.0	14.0	55.0	»	»	»	—	5	Società « Ilva »
Lama de' Peligni	12	id.	Aventino	—	□	669	12.5	32.8	7.3	52.6	»	»	»	—	6	id.
Gessopalena	13	id.	Aventino	—	□	654	50.0	5.5	35.0	90.5	»	»	»	—	6	S. A. Chieti
Fara S. Martino	14	id.	Verde	—	□	380	14.0	7.5	9.4	30.9	»	»	»	—	5	id.
Pennapedimonte	15	id.	Avello	—	□	669	—	5.0	35.0	40.0	»	»	»	—	3	Società « Ilva »
Casoli	16	id.	Aventino	—	□	378	24.0	—	1.0	25.0	»	»	»	—	2	S. A. Chieti
Paglieta	17	Sangro	—	—	□	235	21.2	25.0	—	46.2	»	»	»	—	3	id.
Bacino principale: SINELLO (Superficie Kmq. 318.26)																
Montazzoli	1	Sinello	—	—	□	780	20.0	5.0	8.0	33.0	»	»	»	—	5	S. A. Chieti
Cupello	2	Sinello	—	—	□	264	14.5	2.0	41.0	57.5	»	»	»	—	5	id.

(Segue) Elenco e caratteristiche delle stazioni udometriche - Mese di Settembre 1920.

STAZIONE	Numero d'ordine	Bacini secondari di			Tipo dell'udometro	Quota sul mare	Totali decadici			Totali mensili (1)	Medie dei totali mensili		Scostamento tra (1) e (2)	Numero dei giorni con precipitazioni		OSSERVAZIONI
		1° ordine	2° ordine	3° ordine			1ª decade	2ª decade	3ª decade		(2)	di anni		inferiori ad 1 mm.	superiori ad 1 mm.	
Bacino principale: TRIGNO (Superficie Km². 1210.67)																
Vastogirardi	I	Trigno	—	—	☐	1137	—	64.0	15.0	79.0?	»	»	»	—	2?	S. A. Chieti
Carovilli	2	id.	—	—	☐	892	8.0	4.0	45.0	57.0	»	»	»	—	3	id.
Chiauci	3	Trigno	—	—	☐	879	6.0	9.0	15.0	30.0	»	»	»	—	3	id.
Bagnoli del Trigno	4	Trigno	—	—	☐	681	—	—	25.0	25.0	»	»	»	—	1	id.
Agnone	5	Verrino	Verrino	—	☐	806	4.7	4.3	30.0	39.0	69.3	33	-30.3	1	4	U. C. M.
Pietrabbondante	6	id.	Verrino	—	☐	1027	2.0	6.0	30.0	38.0	»	»	»	—	3	S. A. Chieti
Schiavi d'Abruzzo	7	Sente	—	—	☐	1168	3.3	—	27.0	30.3	»	»	»	1	2	id.
Castiglione Messer Marino	8	id.	—	—	☐	1081	—	—	—	—?	»	»	»	—?	—?	id.
Palmoli	9	Trigno	—	—	☐	711	30.6	—	10.3	40.9	»	»	»	—	3	id.
Montefalcone del Sannio	10	id.	—	—	☐	659	—	—	6.0	6.0	»	»	»	—	1	id.
Mafalda	11	V. di S. Felice	—	—	☐	505	30.0	10.0	1.0	41.0	»	»	»	—	4	id.
Bacino principale: BIFERNO (Superficie Km². 1315.17)																
Indiprete	I	Rio	Rio	—	☐	640	12.0	—	11.2	23.2	»	»	»	—	2	S. A. Chieti
Roccamandolfi	2	id.	Callora	—	☐	810	—	—	20.0	20.0	»	»	»	—	1	id.
Guardiaregia	3	Quirino	Quirino	—	☐	733	»	»	»	»	»	»	»	»	»	id.
Baranello	4	Biferno	—	—	☐	560	13.6	1.0	11.0	25.6	»	»	»	—	6	id.
Campobasso	5	Biferno	—	—	☐	703	6.3	2.8	14.1	23.2	56.8	28	-33.6	—	4	U. C. M.
Montagano	6	Biferno	—	—	☐	807	20.0	—	—	20.0	»	»	»	—	2	S. A. Chieti
Castropignano	7	id.	—	—	☐	612	—	—	16.0	16.0	»	»	»	—	1	id.
S. Angelo Limosano	8	Biferno	—	—	☐	899	—	—	30.0	30.0	»	»	»	—	1	id.
Morrone del Sannio	9	Riomaio	—	—	☐	836	9.2	4.0	1.5	14.7	»	»	»	2	3	id.
Castelmauro	10	Biferno	—	—	☐	890	—	—	—	—	»	»	»	—	—	id.
S. Martino in Pensilis	11	Cigno	—	—	☐	282	2.0	6.5	—	8.5	»	»	»	—	2	id.
Bacino principale: SACCIONE (Superficie Km². 226.25)																
Serracapriola	I	Saccione	—	—	R	270	4.0	1.0	—	5.0	»	»	»	—	2	G. C. Bari

(Segue) Elenco e caratteristiche delle stazioni udometriche - Mese di Settembre 1920.

STAZIONE	Numero d'ordine	Bacini secondari di			Tipo dell'udometro	Quota sul mare	Totali decadici			Totali mensili (1)	Medie dei totali mensili		Scostamento tra (1) e (2)	Numero dei giorni con precipitazioni		OSSERVAZIONI
		1° ordine	2° ordine	3° ordine			1 ^a decade	2 ^a decade	3 ^a decade		(2)	di anni		inferiori ad 1 mm.	superiori ad 1 mm.	
Bacino principale: FORTORE (Superficie Km. 1613.14)																
Montefalcone Valfortore	1	Fortore	—	—	□	850	—	3.0	—	3.0	»	»	»	—	1	S. A. Chieti
S. Bartolomeo in Galdo	2	Fortore	—	—	R	554	3.0	2.0	1.0	6.0	»	»	»	—	4	G. C. Bari
Castelvetero in Valfortore	3	Fortore	—	—	□	706	3.0	—	3.0	6.0	»	»	»	—	2	S. A. Chieti
Volturara Appula	4	La Catola	La Catola	—	□	500	1.5	5.0	2.4	8.9	»	»	»	1	3	id.
Gildone	5	Tappino	Tappino	—	□	700	15.0	15.0	41.0	71.0?	»	»	»	—	7	id.
Toro	6	id.	Tappino	—	□	540	21.5	—	—	21.5	»	»	»	—	1	id.
Campolieto	7	id.	Fiumarello	—	□	700	4.2	5.0	4.7	13.9	76.8	27	-62.9	1	4	U. C. M.
Riccia	8	id.	Tappino	—	R	700	3.0	1.0	11.0	15.0	»	»	»	—	4	G. C. Bari
Gambatesa	9	id.	id.	—	□	468	2.5	—	32.0	34.5	61.0	16	-26.5	—	2	U. C. M.
Celenza Valfortore	10	Fortore	—	—	R	480	1.0	9.0	5.0	15.0	»	»	»	—	3	G. C. Bari
Colletorto	11	Fortore	—	—	□	515	—	6.0	—	6.0	»	»	»	—	1	S. A. Chieti
Bonefro	12	Tona	Tona	—	R	631	8.0	4.0	6.0	18.0	»	»	»	—	5	G. C. Bari
Castelnuovo della Daunia	13	Staina	Staina	—	R	543	2.0	3.0	4.0	9.0	»	»	»	—	5	id.
Zona tributaria del LAGO DI LESINA (Superficie Km. 490.80)																
Poggio Imperiale	1	—	—	—	R	72	3.0	1.0	—	4.0	»	»	»	—	12	G. C. Bari
Bacino principale: VALLE DI MATTINATA (Superficie Km. 59.06)																
Monte S. Angelo	1	—	—	—	□	843	5.0	—	1.5	6.5	»	»	»	—	2	S. A. Chieti
Bacino principale: CANDELARO (Superficie Km. 1787.17)																
Torremaggiore	1	Candelaro	—	—	R	169	1.0	4.0	2.0	7.0	»	»	»	—	4	G. C. Bari
S. Marco in Lamis	2	Candelaro	—	—	R	560	16.0	2.0	9.0	27.0	»	»	»	—	7	id.
Alberona	3	Salsola	Salsola	—	R	700	3.0	2.0	13.0	18.0	»	»	»	—	3	id.
Lucera	4	Candelaro	Candelaro	—	□	251	0.5	3.7	0.2	4.4	»	»	»	2	1	D. Giandomenico Curato
Faeto	5	Celone	Celone	—	R	905	3.0	4.0	16.0	23.0	»	»	»	—	6	G. C. Bari
Troia	6	id.	id.	—	□	439	11.8	9.8	16.0	37.6	»	»	»	—	3	U. C. M.
Foggia	7	id.	Celone	—	R	87	3.3	1.5	0.8	5.6	39.1	41	-33.5	2	2	id.

(Segue) Elenco e caratteristiche delle stazioni udometriche - Mese di Settembre 1920.

STAZIONE	Numero d'ordine	Bacini secondari di			Tipo dell'udometro	Quota sul mare	Totali decadici			Totali mensili (1)	Medie dei totali mensili		Secatamento tra (1) e (2)	Numero dei giorni con precipitazioni		OSSERVAZIONI
		1° ordine	2° ordine	3° ordine			1ª decade	2ª decade	3ª decade		(2)	di anni		inferiori ad 1 mm.	superiori ad 1 mm.	
Zona tributaria del LAGO SALSO, PALUDI DI CELENTANO e LAGO DI SALPI (Superficie Km ^{q.} 1409.33)																
Manfredonia (Bonifica Sipontina)	1	—	—	—		2	>	>	>	>	>	>	>	>	>	G. C. Foggia
Bacino principale: CERVARO (Superficie Km ^{q.} 771.62)																
Monteleone di Puglia	1	Cervaro	—	—	□	847	14.8	5.7	40.0	60.5	>	>	>	1	3	S. A. Chieti
Savignano di Puglia	2	Cervaro	—	—	R	718	7.0	9.0	4.0	20.0	>	>	>	—	5	G. C. Bari
Bovino	3	Cervaro	—	—	R	646	—	3.0	2.0	5.0	>	>	>	—	2	id.
Orsara di Puglia	4	Cervaro	—	—		650	—	—	—	—	>	>	>	—	—	S. A. Chieti
Bacino principale: CARAPELLE (Superficie Km ^{q.} 831.25)																
S. Agata di Puglia	1	Carapelle	—	—	R	791	2.0	5.0	—	7.0	>	>	>	—	3	G. C. Bari
Ascoli Satriano	2	Carapelle	—	—		410	3.0	—	—	3.0	>	>	>	—	1	S. A. Chieti
Ortanova	3	Carapelle	—	—		73	12.0	1.0	—	13.0	>	>	>	—	2	id.
Bacino principale: OFANTO (Superficie Km ^{q.} 2716.19)																
Nusco	1	Ofanto	—	—	□	912	>	>	>	>	>	>	>	>	>	S. A. Chieti
Andretta	2	Ofanto	—	—	□	850	2.0	—	8.0	10.0	>	>	>	—	2	id.
Teora	3	id.	—	—		660	—	—	—	—	>	>	>	—	—	id.
Pescopagano	4	Ofanto	—	—	□	954	—	6.0	3.0	9.0	>	>	>	—	2	id.
Castel Lagopesole	5	Atella	Atella	—	R	829	10.0	—	—	10.0	>	>	>	—	2	G. C. Bari
Atella	6	id.	Atella	—		500	—	2.5	8.0	10.5	>	>	>	—	2	S. A. Chieti
Lacedonia	7	Laosento	—	—		797	—	—	8.0	8.0	60.9	25	52.9	—	2	U. C. M.
Aquilonia	8	id.	—	—		670	—	—	—	—	>	>	>	—	—	S. A. Chieti
Venosa	9	Venosa	Venosa	—		415	0.5	5.0	25.0	30.5	>	>	>	1	3	id.
Spinazzola	10	Locone	Locone	—		438	2.0	2.0	—	4.0	>	>	>	—	2	id.

(Segue) Elenco e caratteristiche delle stazioni idrometriche - Mese di Settembre 1920.

STAZIONE	Numero d'ordine	Bacini secondari di			Tipo dell'idometro	Quota sul mare	Totali decadici			Totali mensili (1)	Medie dei totali mensili		Scostamento tra (1) e (2)	Numero dei giorni con precipitazioni		OSSERVAZIONI
		1° ordine	2° ordine	3° ordine			1ª decade	2ª decade	3ª decade		(2)	di anni		inferiori ad 1 mm.	superiori ad 1 mm.	
Zona delle MURGE e PENISOLA SALENTINA (Superficie Km. 10040.48)																
Martina Franca	1	—	—	—	—	431	8.0	—	42.0	50.0	62.7	30	-12.7	—	2	U. C. M.
Locorotondo	2	—	—	—	—	420	2.0	—	16.0	18.0	72.7	85	-54.7	—	2	id.
Presicce	3	—	—	—	—	114	—	—	67.0	67.0	50.0	37	+17.0	—	2	id.
Grumo Appula	4	—	—	—	—	180	»	»	»	»	»	»	»	»	»	S. A. Chieti
Oria	5	—	—	—	—	178	27.8	—	66.7	94.5	68.2	36	+26.3	—	2	U. C. M.
Andria	6	—	—	—	—	151	—	3.0	3.0	6.0	»	»	»	—	3	Amm. Prov. di Bari
Alessano	7	—	—	—	—	140	—	—	92.5	92.5	62.8	39	+29.7	—	2	U. C. M.
Massafra	8	—	—	—	—	116	—	—	97.6	97.6	51.9	36	+45.7	—	1	id.
Diso	9	—	—	—	—	105	—	—	83.6	83.6	52.2	24	+31.4	—	1	Oss. Met. di Lecce
Crispiano	10	—	—	—	—	265	4.5	—	—	4.5	»	»	»	—	1	U. C. M.
Lecce	11	—	—	—	—	78	25.0	—	23.3	48.3	51.6	41	-3.3	—	4	Oss. Met. di Lecce
Maglie	12	—	—	—	—	77	—	—	39.5	39.5	»	»	»	—	1	U. C. M.
Carosino	13	—	—	—	—	70	»	»	»	»	»	»	»	»	»	id.
Lizzano	14	—	—	—	—	67	—	—	88.0	88.0	»	»	»	—	1	id.
Taviano	15	—	—	—	—	61	—	—	4.0	4.0	42.1	22	-38.1	—	2	id.
Calimera	16	—	—	—	—	56	—	—	25.0	25.0	49.2	39	-24.2	—	1	id.
Otranto	17	—	—	—	—	52	24.0	—	32.0	56.0	68.2	37	-12.2	—	3	id.
Gallipoli	18	—	—	—	—	37	—	—	20.5	20.5	46.4	39	-25.9	—	1	id.
Barletta	19	—	—	—	—	30	4.0	—	1.0	5.0	52.3	10	-47.3	3	1	id.
Bari	20	—	—	—	—	28	14.4	—	3.8	18.2	56.4	32	-38.2	—	2	id.
Taranto	21	—	—	—	—	15	1.2	—	36.5	37.7	37.2	24	+0.5	—	2	id.
Giovinazzo	22	—	—	—	—	13	»	»	»	»	»	»	»	»	»	R. Ospizio V. E. 11°
Bacino principale: LATO (Superficie Km. 483.33)																
Castellaneta	1	L. di Castellaneta	L. di Castellaneta	—	—	245	—	—	56.7	56.7	58.8	38	-2.1	—	2	U. C. M.

ELENCO E CARATTERISTICHE DELLE STAZIONI UDOMETRICHE

Totali decadici e mensili dei valori osservati nel mese.

STAZIONE	Numero d'ordine	Bacini secondari di			Tipo dell'udometro	Quota sul mare	Totali decadici			Totali mensili (1)	Medie dei totali mensili		Scostamento tra (1) e (2)	Numero dei giorni con precipitazioni		OSSERVAZIONI
		1° ordine	2° ordine	3° ordine			1° decade	2° decade	3° decade		(2)	di anni		inferiori ad 1 mm.	superiori ad 1 mm.	
Bacino principale: SALINELLO (Superficie Km ² . 175.61)																
Civitella del Tronto	1	Salinello	—	—	□	589	20.0	70.0	70.0	160.0	»	»	»	—	12	S. A. Chieti
Bacino principale: TORDINO (Superficie Km ² . 445.95)																
Cortino	1	Fiumicello	—	—	□	1000	28.0	40.0	80.0	148.0	»	»	»	—	7	S. A. Chieti
Teramo	2	Tordino	—	—	□	288	23.9	41.2	60.0	124.2	93.9	34	+30.3	2	12	U. C. M.
Fustagnano	3	Vezzola	—	—	□	1106	»	»	»	»	»	»	»	»	»	S. A. Chieti
Bacino principale: VOMANO (Superficie Km ² . 785.69)																
Porcinaro	1	Vomano	—	—	□	1152	18.0	10.0	63.0	91.0	»	»	»	—	7	Società « Ilva »
Campotosto	2	Fucino	—	—	□	1430	4.0	8.0	17.0	29.0?	»	»	»	—	6	id.
Nerito	3	Vomano	—	—	□	815	23.0	77.0	115.0	215.0	»	»	»	—	11	id.
Fano Adriano	4	id.	—	—	□	750	5.9	43.2	100.2	149.3	»	»	»	1	9	S. A. Chieti
Pietracamela	5	Arno	—	—	□	1000	8.0	43.0	86.0	137.0	»	»	»	—	14	Società « Ilva »
Villa Vallucci	6	Vomano	—	—	□	500	18.3	74.0	72.0	164.3	»	»	»	—	12	S. A. Chieti
Isola del Gran Sasso	7	Mavone	Ruzzo	—	□	419	40.0	113.5	112.8	266.3	»	»	»	—	12	Società « Ilva »
Castelli	8	id.	Mavone	—	□	600	14.0	106.0	113.0	233.0	»	»	»	—	16	S. A. Chieti
Bacino principale: SALINE (Superficie Km ² . 612.11)																
Farindola	1	Tavo	Tavo	—	□	567	12.0	104.0	65.0	181.0	»	»	»	—	13	S. A. Chieti
Moscufo	2	id.	Tavo	—	□	246	1.5	37.0	41.7	80.2	»	»	»	—	10	id.
Appignano	3	Fino	Fino	—	□	350	6.0	92.5	28.5	127.0	»	»	»	—	8	id.

(Segue) **Elenco e caratteristiche delle stazioni udometriche - Mese di Ottobre 1920.**

STAZIONE	Numero d'ordine	Bacini secondari di			Tipo dell'udometro	Quota sul mare	Totali decadici			Totali mensili (1)	Medie dei totali mensili		Scostamento tra (1) e (2)	Numero dei giorni con precipitazioni		OSSERVAZIONI
		1° ordine	2° ordine	3° ordine			1 ^a decade	2 ^a decade	3 ^a decade		(2)	di anni		inferiori ad 1 mm.	superiori ad 1 mm.	
Bacino principale: ATERNO-PESCARA (Superficie Km². 3169.05)																
Monte reale	1	Aterno	—	—	□	948	—	—	28.5	28.5	»	»	»	—	3	S. A. Chieti
Termine	2	Aterno	—	—	□	1050	11.8	4.6	31.8	48.2	»	»	»	—	7	id.
Barete	3	id.	—	—	□	780	—	30.0	—	30.0?	»	»	»	—	2	id.
Tornimparte	4	Raio	Raio	—	□	886	—	9.0	12.0	21.0	»	»	»	—	10	id.
Scoppito	5	id.	id.	—	□	800	—	—	49.0	49.0	»	»	»	—	2	id.
Casamaina	6	id.	Rio	—	□	1398	28.0	13.0	46.0	87.0	»	»	»	—	11	id.
Aquila	7	Aterno	—	—	□	735	17.4	11.2	26.3	54.9	»	»	»	2	8	id.
Assergi	8	Vera	Raiale	—	□	847	28.8	15.4	29.8	74.0	»	»	»	2	12	id.
Stazione Paganica	9	id.	Vera	—	□	590	—	5.0	—	5.0?	»	»	»	—	1	id.
S. Martino	10	Aterno	—	—	□	830	10.0	5.0	16.0	31.0	»	»	»	—	4	id.
Rocca di Cambio	11	Alt. R. di Cambio	—	—	□	1434	»	»	»	»	»	»	»	»	»	id.
Beffi	12	Aterno	—	—	□	640	—	96.0	10.0	106.0	»	»	»	—	8	id.
Goriano Sicoli	13	Subaquano	—	—	□	705	15.0	—	36.0	51.0	»	»	»	—	6	id.
Gagliano Aterno	14	id.	—	—	□	670	17.0	—	7.0	24.0	»	»	»	—	5	id.
Scanno	15	Sagittario	L. di Scanno	—	□	1030	—	25.5	93.0	118.5	»	»	»	1	8	G. C. Aquila
Anversa	16	id.	Sagittario	—	□	650	26.0	25.0	29.0	80.0	»	»	»	—	8	S. A. Chieti
Rocca Pia	17	id.	Gizio	Gizio	□	1184	—	—	27.0	27.0	»	»	»	—	1	id.
Pettorano sul Gizio	18	id.	id.	id.	□	656	15.0	21.0	47.0	83.0	»	»	»	—	8	id.
Campo di Giove	19	id.	id.	Vella	□	1064	25.0	37.0	55.0	117.0	»	»	»	—	8	id.
Pacentro	20	id.	id.	id.	□	650	16.0	37.5	24.5	78.0	»	»	»	1	12	id.
Sulmona	21	id.	id.	id.	□	493	17.5	22.5	18.2	58.2	73.1	23	—14.9	—	9	U. C. M.
Roccacasale	22	id.	Sagittario	—	□	572	17.2	55.2	26.0	98.4	»	»	»	2	11	S. A. Chieti
Castel del Monte	23	Tirino	S. Capo d'Acqua	—	□	1300	9.0	—	24.0	33.0	»	»	»	—	7	G. C. Aquila
S. Stefano di Sessanio	24	id.	S. Capestrano	—	□	1221	21.0	32.0	26.0	79.0	»	»	»	—	5	S. A. Chieti
Carapelle Calvisio	25	id.	id.	—	□	910	17.0	19.5	22.0	58.5	»	»	»	—	8	id.
Capestrano	26	id.	id.	—	□	497	—	13.0	18.0	31.0	»	»	»	—	6	id.

(Segue) Elenco e caratteristiche delle stazioni udometriche - Mese di Ottobre 1920.

STAZIONE	Numero d'ordine	Bacini secondari di			Tipo dell' udometro	Quota sul mare	Totali decadici			Totali mensili (1)	Medie dei totali mensili		Scostamento tra (1) e (2)	Numero dei giorni con precipitazioni		OSSERVAZIONI
		1° ordine	2° ordine	3° ordine			1 ^a decade	2 ^a decade	3 ^a decade		(2)	di anni		inferiori ad 1 mm.	superiori ad 1 mm.	
(Segue) Bacino principale: ATERNO-PESCARA																
Collepietro	27	Tirino	P. di Camporciano	—	☐	885	—	15.0	19.0	34.0	»	»	»	—	4	S. A. Chieti
Forca di Penne	28	id.	Tirino	—	☐	917	27.2	54.6	77.8	159.6	»	»	»	—	13	id.
Roccacaramanico	29	Orte	Orte	—	☐	1050	31.0	117.0	90.0	238.0	»	»	»	—	16	id.
Salle	30	id.	Orte	—	☐	535	23.0	28.0	35.0	86.0	»	»	»	—	10	id.
Piano d'Orte	31	id.	id.	—	☐	180	5.5	114.6	46.4	166.5	»	»	»	4	12	id.
Roccamorice	32	Lavino	—	—	☐	500	7.0	69.0	50.0	126.0	»	»	»	—	12	id.
Alanno	33	Pescara	—	—	☐	295	44.0	28.0	43.5	115.5	»	»	»	—	10	id.
Chieti	34	Pescara	—	—	☐	341	3.4	71.4	69.1	143.9	100.7	39	+43.2	4	14	U. C. M.
Villa Celiera	35	Nora	Nora	—	☐	714	»	»	»	»	»	»	»	»	»	S. A. Chieti
Altopiano di PESCOOSTANZO (Superficie Kmq. 183.95)																
Pescocostanzo	1	Quarto Grande	—	—	☐	1325	11.5	41.0	79.0	131.5	»	»	»	—	16	G. C. Aquila
Stazione di Palena	2	id.	—	—	☐	1258	24.0	33.0	84.2	141.2	»	»	»	1	13	Società « Ilva »
Bacino principale: FORO (Superficie Kmq. 239.96)																
Pretoro	1	Foro	—	—	☐	550	15.0	83.0	94.5	192.5	»	»	»	—	17	S. A. Chieti
Semivicoli	2	Foro	—	—	☐	362	16.0	60.0	42.5	118.5	»	»	»	2	15	id.
Bacino principale: ARIELLI (Superficie Kmq. 40.71)																
Crecchio	1	—	—	—	☐	209	15.0	50.0	65.0	130.0	»	»	»	—	8	S. A. Chieti
Bacino principale: FELTRINO (Superficie Kmq. 51.74)																
Lanciano	1	—	—	—	☐	282	3.4	57.0	27.1	87.5	77.3	12	+10.2	2	11	U. C. M.

(Segue) Elenco e caratteristiche delle stazioni udometriche - Mese di Ottobre 1920.

STAZIONE	Numero d'ordine	Bacini secondari di			Tipo dell'udometro	Quota sul mare	Totali decadici			Totali mensili (1)	Medie dei totali mensili		Scostamento tra (1) e (2)	Numero dei giorni con precipitazioni		OSSERVAZIONI
		1° ordine	2° ordine	3° ordine			1 ^a decade	2 ^a decade	3 ^a decade		(2)	di anni		inferiori ad 1 mm.	superiori ad 1 mm.	
Bacino principale: SANGRO (Superficie Km ² . 1559.87)																
Pescasseroli	1	Sangro	—	—	□	1167	49.0	46.0	33.0	128.0	»	»	»	—	11	G. C. Aquila
Civitella Alfedena	2	Sangro	—	—	□	1110	35.8	29.7	107.0	172.5	»	»	»	1	12	id.
Scontrone	3	Sangro	—	—	□	1038	27.0	46.0	66.0	139.0	»	»	»	—	10	S. A. Chieti
Castel di Sangro	4	Zittola	—	—	□	840	19.0	7.2	30.2	56.4	»	»	»	1	13	id.
Pietransieri	5	Sangro	—	—	□	1340	25.0	15.0	50.0	90.0	»	»	»	—	7	id.
Capracotta	6	Sangro	—	—	□	1421	19.3	58.0	72.0	149.3	137.0	18	+ 12.3	—	21	U. C. M.
Gamberale	7	id.	—	—	□	1343	40.0	56.0	90.0	186.0	»	»	»	—	8	S. A. Chieti
Montelapiano	8	Sangro	—	—	□	850	»	»	»	»	»	»	»	»	»	id.
Rosello	9	Sangro	—	—	□	890	5.5	54.3	86.8	146.6	»	»	»	—	13	id.
Montenerodomo	10	Caroccia	—	—	□	1100	—	59.0	110.0	169.0	»	»	»	—	11	id.
Palena	11	Aventino	Aventino	—	□	767	22.0	35.0	76.0	133.0	»	»	»	—	15	Società « Ilva »
Lama de' Peligni	12	id.	Aventino	—	□	669	12.2	39.0	59.8	111.0	»	»	»	—	12	id.
Gessopalena	13	id.	Aventino	—	□	654	11.0	26.0	48.0	85.0	»	»	»	—	15	S. A. Chieti
Fara S. Martino	14	id.	Verde	—	□	380	10.4	36.5	43.5	90.4	»	»	»	1	13	id.
Pennapedimonte	15	id.	Avello	—	□	669	56.0	36.0	31.0	123.0	»	»	»	—	7	Società « Ilva »
Casoli	16	id.	Aventino	—	□	378	14.0	14.0	106.0	134.0	»	»	»	—	16	S. A. Chieti
Paglieta	17	Sangro	—	—	□	235	15.0	55.0	24.2	94.2	»	»	»	—	8	id.
Bacino principale: SINELLO (Superficie Km ² . 318.26)																
Montazzoli	1	Sinello	—	—	□	780	18.0	29.0	63.0	110.0	»	»	»	—	13	S. A. Chieti
Cupello	2	Sinello	—	—	□	264	33.7	50.5	24.5	108.7	»	»	»	2	15	id.

(Segue) **Elenco e caratteristiche delle stazioni udometriche - Mese di Ottobre 1920.**

STAZIONE	Numero d'ordine	Bacini secondari di			Tipo dell' udometro	Quota sul mare	Totali decadici			Totali mensili (1)	Medie dei totali mensili		Scostamento tra (1) e (2)	Numero dei giorni con precipitazioni		OSSERVAZIONI
		1° ordine	2° ordine	3° ordine			1ª decade	2ª decade	3ª decade		(2)	di anni		inferiori ad 1 mm.	superiori ad 1 mm.	
Bacino principale: TRIGNO (Superficie Kmq. 1210.67)																
Vastogirardi	I	Trigno	—	—	☐	1137	159.0	108.0	177.0	444.0?	»	»	»	—	7	S. A. Chieti
Carovilli	2	id.	—	—	☐	892	27.0	50.0	22.0	99.0	»	»	»	—	12	id.
Chiauci	3	Trigno	—	—	☐	879	20.0	35.0	53.0	108.0	»	»	»	—	7	id.
Bagnoli del Trigno	4	Trigno	—	—	☐	681	—	21.0	51.0	72.0	»	»	»	—	3	id.
Agnone	5	Verrino	Verrino	—	☐	806	11.6	26.1	32.9	70.6	96.1	33	-25.5	2	9	U. C. M.
Pietrabbondante	6	id.	Verrino	—	☐	1027	15.0	38.0	59.0	112.0	»	»	»	—	7	S. A. Chieti
Schiavi d'Abruzzo	7	Sente	—	—	☐	1168	8.5	26.0	42.0	76.5	»	»	»	—	11	id.
Castiglione Messer Marino	8	id.	—	—	☐	1081	—	27.0	138.0	165.0	»	»	»	—	4	id.
Palmoli	9	Trigno	—	—	☐	711	9.5	51.0	21.1	81.6	»	»	»	—	11	id.
Montefalcone del Sannio	10	id.	—	—	☐	659	—	14.5	49.0	63.5	»	»	»	—	5	id.
Mafalda	11	V. di S. Felice	—	—	☐	505	—	55.0	13.0	68.0	»	»	»	—	6	id.
Bacino principale: BIFERNO (Superficie Kmq. 1315.17)																
Indiprete	I	Rio	Rio	—	☐	640	37.0	48.4	68.9	154.3	»	»	»	—	9	S. A. Chieti
Roccamandolfi	2	id.	Callora	—	☐	810	46.0	108.0	238.0	392.0	»	»	»	—	13	id.
Guardiaregia	3	Quirino	Quirino	—	☐	733	»	»	»	»	»	»	»	»	»	id.
Baranello	4	Biferno	—	—	☐	560	11.0	9.0	51.0	71.0	»	»	»	—	6	id.
Campobasso	5	Biferno	—	—	☐	703	9.8	49.0	34.4	93.2	105.2	30	-12.0	6	9	U. C. M.
Montagano	6	Biferno	—	—	☐	807	21.0	31.0	12.0	64.0	»	»	»	—	3	S. A. Chieti
Castropignano	7	id.	—	—	☐	612	12.0	36.5	41.0	89.5	»	»	»	—	3	id.
S. Angelo Limosano	8	Biferno	—	—	☐	899	—	30.0	50.0	80.0	»	»	»	—	3	id.
Morrone del Sannio	9	Riomaio	—	—	☐	836	21.8	63.0	47.0	131.8	»	»	»	3	15	id.
Castelmauro	10	Biferno	—	—	☐	890	5.0	20.0	22.0	47.0	»	»	»	—	10	id.
S. Martino in Pensilis	11	Cigno	—	—	☐	282	7.0	63.0	15.0	85.0	»	»	»	—	8	id.
Bacino principale: SACCIONE (Superficie Kmq. 226.25)																
Serracapriola	I	Saccione	—	—	R	270	6.0	6.0	7.0	19.0	»	»	»	—	7	G. C. Bari

(Segue) Elenco e caratteristiche delle stazioni udometriche - Mese di Ottobre 1920.

STAZIONE	Numero d'ordine	Bacini secondari di			Tipo dell' udometro	Quota sul mare	Totali decadici			Totali mensili (1)	Medie dei totali mensili		Secchiamento tra (1) e (2)	Numero dei giorni con precipitazioni		OSSERVAZIONI
		1° ordine	2° ordine	3° ordine			1ª decade	2ª decade	3ª decade		(2)	di anni		inferiori ad 1 mm.	superiori ad 1 mm.	
Bacino principale: FORTORE (Superficie Kmq. 1613.14)																
Montefalcone Valfortore	1	Fortore	—	—	□	850	16.0	40.0	50.0	106.0	»	»	»	—	6	S. A. Chieti
S. Bartolomeo in Galdo	2	Fortore	—	—	R	554	24.0	22.0	62.0	108.0	»	»	»	—	8	G. C. Bari
Castelvetero in Valfortore	3	Fortore	—	—	□	706	21.0	33.0	48.0	102.0	»	»	»	—	8	S. A. Chieti
Volturara Appula	4	La Catola	La Catola	—	□	500	24.6	20.0	26.3	70.9	»	»	»	—	8	id.
Gildone	5	Tappino	Tappino	—	□	700	—	—	1.0	1.0?	»	»	»	—	1	id.
Toro	6	id.	Tappino	—	□	540	27.0	67.0	9.0	103.0	»	»	»	1	7	id.
Campolieto	7	id.	Fiumarello	—	□	700	22.8	39.3	30.8	92.9	90.4	28	+ 2.5	1	13	U. C. M.
Riccìa	8	id.	Tappino	—	R	700	6.0	10.0	16.0	32.0	»	»	»	—	4	G. C. Bari
Gambatesa	9	id.	id.	—	□	468	5.0	26.0	64.0	95.0	78.6	16	+ 16.4	—	8	U. C. M.
Celenza Valfortore	10	Fortore	—	—	R	480	3.0	23.0	32.0	58.0	»	»	»	—	10	G. C. Bari
Colletorto	11	Fortore	—	—	□	515	—	26.5	12.5	39.0	»	»	»	—	5	S. A. Chieti
Bonefro	12	Tona	Tona	—	R	631	7.0	50.0	18.0	75.0	»	»	»	—	10	G. C. Bari
Castelnuovo della Daunia	13	Staina	Staina	—	R	543	6.0	23.0	88.0	117.0	»	»	»	—	12	id.
Zona tributaria del LAGO DI LESINA (Superficie Kmq. 490.80)																
Poggio Imperiale	1	—	—	—	R	72	2.0	36.0	21.0	59.0	»	»	»	—	10	G. C. Bari
Bacino principale: VALLE DI MATTINATA (Superficie Kmq. 59.06)																
Monte S. Angelo	1	—	—	—	□	843	25.5	52.0	106.0	183.5	»	»	»	—	10	S. A. Chieti
Bacino principale: CANDELARO (Superficie Kmq. 1787.17)																
Torremaggiore	1	Candelaro	—	—	R	169	7.0	17.0	7.0	31.0	»	»	»	—	9	G. C. Bari
S. Marco in Lamis	2	Candelaro	—	—	R	560	11.0	49.0	58.0	118.0	»	»	»	—	13	id.
Alberona	3	Salsola	Salsola	—	R	700	6.0	32.0	56.0	94.0	»	»	»	—	10	id.
Lucera	4	Candelaro	Candelaro	—	□	251	3.8	24.9	39.1	67.8	»	»	»	3	8	D.r Giandomenico Curato
Faeto	5	Celone	Celone	—	R	905	8.0	24.0	74.0	106.0	»	»	»	—	12	G. C. Bari
Troia	6	id.	id.	—	□	439	11.3	26.6	60.8	98.7	»	»	»	2	10	U. C. M.
Foggia	7	id.	Celone	—	R	87	12.3	20.5	30.3	63.1	50.3	41	+ 12.8	2	10	id.

(Segue) **Elenco e caratteristiche delle stazioni udometriche - Mese di Ottobre 1920.**

STAZIONE	Numero d'ordine	Bacini secondari di			Tipo dell'udometro	Quota sul mare	Totali decadici			Totali mensili (1)	Medie dei totali mensili		Scostamento tra (1) e (2)	Numero dei giorni con precipitazioni		OSSERVAZIONI
		1° ordine	2° ordine	3° ordine			1 ^a decade	2 ^a decade	3 ^a decade		(2)	di anni		inferiori ad 1 mm.	superiori ad 1 mm.	
Zona tributaria del LAGO SALSO, PALUDI DI CELENTANO e LAGO DI SALPI (Superficie Kmq. 1409.33)																
Maufredonia (Bonifica Sipontina)	1	—	—	—		2	6.5	12.2	61.3	80.0	>	>	>	—	15	G. C. Foggia
Bacino principale: CERVARO (Superficie Kmq. 771.62)																
Monteleone di Puglia	1	Cervaro	—	—	□	847	24.3	36.7	47.5	108.5	>	>	>	—	11	S. A. Chieti
Savignano di Puglia	2	Cervaro	—	—	R	718	7.0	33.0	43.0	83.0	>	>	>	—	8	G. C. Bari
Bovino	3	Cervaro	—	—	R	646	9.0	45.0	89.0	143.0	>	>	>	—	10	id.
Orsara di Puglia	4	Cervaro	—	—		650	11.0	32.0	33.0	76.0	>	>	>	—	5	S. A. Chieti
Bacino principale: CARAPELLE (Superficie Kmq. 831.25)																
S. Agata di Puglia	1	Carapelle	—	—	R	791	11.0	15.0	25.0	51.0	>	>	>	—	16	G. C. Bari
Ascoli Satriano	2	Carapelle	—	—		410	—	—	176.0	176.0	>	>	>	—	6	S. A. Chieti
Ortanova	3	Carapelle	—	—		73	6.0	6.0	22.0	34.0	>	>	>	—	9	id.
Bacino principale: OFANTO (Superficie Kmq. 2716.19)																
Nusco	1	Ofanto	—	—	□	912	>	>	>	>	>	>	>	>	>	S. A. Chieti
Andretta	2	Ofanto	—	—	□	850	42.0	13.0	53.0	108.0	>	>	>	—	11	id.
Teora	3	id.	—	—		660	178.0	634.0	325.0	1137.0	>	>	>	—	9	id.
Pescopagano	4	Ofanto	—	—	□	954	25.0	37.0	87.0	149.0	>	>	>	—	13	id.
Castel Lagopesole	5	Atella	Atella	—	R	829	2.0	26.0	44.0	72.0	>	>	>	—	11	G. C. Bari
Atella	6	id.	Atella	—		500	21.0	23.5	10.0	54.5	>	>	>	2	10	S. A. Chieti
Lacedonia	7	Laosento	—	—		707	13.0	13.0	71.0	97.0	72.0	29	+25.0	—	9	U. C. M.
Aquilonia	8	id.	—	—		670	—	—	32.0	32.0	>	>	>	—	4	S. A. Chieti
Venosa	9	Venosa	Venosa	—		415	40.0	22.0	107.0	169.0	>	>	>	—	13	id.
Spinazzola	10	Locone	Locone	—		438	30.0	34.0	46.0	110.0	>	>	>	—	10	id.

(Segue) Elenco e caratteristiche delle stazioni udometriche - Mese di Ottobre 1920.

STAZIONE	Numero d'ordine	Bacini secondari di			Tipo dell' udometro	Quota sul mare	Totali decadici			Totali mensili (1)	Medie dei totali mensili		Scostamento tra (1) e (2)	Numero dei giorni con precipitazioni		OSSERVAZIONI
		1° ordine	2° ordine	3° ordine			1ª decade	2ª decade	3ª decade		(2)	di anni		inferiori ad 1 mm.	superiori ad 1 mm.	
Zona delle MURGE e PENISOLA SALENTINA (Superficie Km². 10040.48)																
Martina Franca	1	—	—	—		431	4.0	49.0	30.0	83.0	106.3	30	-23.3	—	7	U. C. M.
Locorotondo	2	—	—	—		420	8.5	101.5	16.5	126.5	108.6	85	+17.9	—	12	id.
Presicce	3	—	—	—		114	90.0	70.0	39.0	199.0	87.7	38	+111.3	—	8	id.
Grumo Appula	4	—	—	—		180	15.0	27.0	27.0	69.0	»	»	»	»	8	S. A. Chieti
Oria	5	—	—	—		178	80.6	206.9	49.3	336.8	94.7	38	+242.1	—	12	U. C. M.
Andria	6	—	—	—		151	15.5	57.5	25.5	98.5	»	»	»	—	16	Amm. Prov. di Bari
Alessano	7	—	—	—		140	25.0	191.0	82.5	298.5	108.0	39	+190.5	—	16	U. C. M.
Massafra	8	—	—	—		116	8.0	27.7	40.4	76.1	79.2	36	-3.1	—	12	id.
Diso	9	—	—	—		105	30.7	105.9	74.5	211.1	127.0	24	+84.1	—	16	Oss. Met. di Lecce
Crispiano	10	—	—	—		265	15.2	19.0	19.3	53.5	»	»	»	—	4	U. C. M.
Lecce	11	—	—	—		78	19.8	64.7	54.7	139.2	79.7	41	+59.5	1	16	Oss. Met. di Lecce
Maglie	12	—	—	—		77	31.7	74.5	56.0	162.2	»	»	»	—	9	U. C. M.
Carosino	13	—	—	—		70	»	»	»	»	»	»	»	»	»	id.
Lizzano	14	—	—	—		67	11.3	55.6	15.5	82.4	»	»	»	3	11	id.
Taviano	15	—	—	—		61	12.0	48.0	33.0	93.0	85.8	22	+7.2	—	9	id.
Calimera	16	—	—	—		56	20.0	59.0	73.0	152.0	92.7	36	+59.3	—	11	id.
Otranto	17	—	—	—		52	32.0	83.0	69.0	184.0	110.8	37	+73.2	—	13	id.
Gallipoli	18	—	—	—		37	20.4	18.6	85.2	124.2	65.3	39	+58.9	—	13	id.
Barletta	19	—	—	—		30	3.7	32.8	42.2	78.7	39.1	10	+39.6	4	11	id.
Bari	20	—	—	—		28	»	»	»	»	63.2	32	»	»	»	id.
Taranto	21	—	—	—		15	1.0	2.0	47.4	50.4	86.2	24	-35.8	2	6	id.
Glovinazzo	22	—	—	—		13	44.0	48.0	126.0	218.0	»	»	»	—	16	R. Ospizio V. E. II°
Bacino principale: LATO (Superficie Km². 483.33)																
Castellaneta	1	L. di Castellaneta	L. di Castellaneta	—		245	3.5	12.5	35.5	51.5	81.7	38	-30.2	3	8	U. C. M.

ELENCO E CARATTERISTICHE DELLE STAZIONI UDOMETRICHE

Totali decadici e mensili dei valori osservati nel mese.

STAZIONE	Numero d'ordine	Bacini secondari di			Tipo dell'udometro	Quota sul mare	Totali decadici			Totali mensili (1)	Medie dei totali mensili		Scostamento tra (1) e (2)	Numero dei giorni con precipitazioni		OSSERVAZIONI
		1° ordine	2° ordine	3° ordine			1 ^a decade	2 ^a decade	3 ^a decade		(2)	di anni		inferiori ad 1 mm.	superiori ad 1 mm.	
Bacino principale: SALINELLO (Superficie Km². 175.61)																
Civitella del Tronto	1	Salinello	—	—	□	589	155.0	2.0	8.0	165.0	—	—	—	11	S. A. Chieti	
Bacino principale: TORDINO (Superficie Km². 445.95)																
Cortino	1	Fiumicello	—	—	□	1000	26.0	25.0	7.0	58.0	—	—	—	9	S. A. Chieti	
Teramo	2	Tordino	—	—	□	288	98.2	4.2	9.7	112.1	78.9	33	+33.2	5	13 U. C. M.	
Fustagnano	3	Vezzola	—	—	□	1106	—	—	—	—	—	—	—	—	S. A. Chieti	
Bacino principale: VOMANO (Superficie Km². 785.69)																
Porcinaro	1	Vomano	—	—	□	1152	84.0	45.0	41.0	170.0	—	—	—	10	Società « Ilva »	
Campotosto	2	Fucino	—	—	□	1430	21.0	16.0	—	37.0?	—	—	—	6	id.	
Nerito	3	Vomano	—	—	□	815	122.0	14.0	31.0	167.0	—	—	—	15	id.	
Fano Adriano	4	id.	—	—	□	750	131.8	7.9	11.9	151.6	—	—	—	14	S. A. Chieti	
Pietracamela	5	Arno	—	—	□	1000	145.0	7.0	10.0	162.0	—	—	—	13	Società « Ilva »	
Villa Vallucci	6	Vomano	—	—	□	500	119.0	9.0	7.0	135.0	—	—	—	13	S. A. Chieti	
Isola del Gran Sasso	7	Mavone	Ruzzo	—	□	419	118.7	18.1	6.0	142.8	—	—	—	13	Società « Ilva »	
Castelli	8	id.	Mavone	—	□	600	150.0	25.0	10.0	185.0	—	—	—	18	S. A. Chieti	
Bacino principale: SALINE (Superficie Km². 612.11)																
Farindola	1	Tavo	Tavo	—	□	567	58.0	21.0	75.0	154.0	—	—	—	8	S. A. Chieti	
Moscufo	2	id.	Tavo	—	□	246	52.5	5.0	22.5	80.0	—	—	—	7	id.	
Appignano	3	Fino	Fino	—	□	350	94.0	16.0	34.0	144.0	—	—	—	10	id.	

(Segue) Elenco e caratteristiche delle stazioni udometriche - Mese di Novembre 1920.

STAZIONE	Numero d'ordine	Bacini secondari di			Tipo dell'udometro	Quota sul mare	Totali decadici			Totali mensili (1)	Medie dei totali mensili		Scostamento tra (1) e (2)	Numero dei giorni con precipitazioni		OSSERVAZIONI
		1° ordine	2° ordine	3° ordine			1 ^a decade	2 ^a decade	3 ^a decade		(2)	di anni		inferiori ad 1 mm.	superiori ad 1 mm.	
Bacino principale: ATERNO-PESCARA (Superficie Kmq. 3169.05)																
Monteale	1	Aterno	—	—	□	948	13.5	—	8.0	21.5	»	»	»	—	4	S. A. Chieti
Termine	2	Aterno	—	—	□	1050	13.1	—	15.3	28.4	»	»	»	—	6	id.
Barete	3	id.	—	—	□	780	22.0	—	5.0	27.0	»	»	»	—	6	id.
Tornimparte	4	Raio	Raio	—	□	886	18.0	5.0	15.0	38.0	»	»	»	—	11	id.
Scoppito	5	id.	id.	—	□	800	15.0	—	10.0	25.0	»	»	»	—	2	id.
Casamaina	6	id.	Rio	—	□	1398	38.0	6.0	15.0	59.0	»	»	»	—	9	id.
Aquila	7	Aterno	—	—	□	735	11.6	5.5	6.9	24.0	»	»	»	1	8	id.
Assergi	8	Vera	Raiale	—	□	847	16.7	22.0	15.3	54.0	»	»	»	2	7	id.
Stazione Paganica	9	id.	Vera	—	□	590	15.0	—	5.0	20.0	»	»	»	—	3	id.
S. Martino	10	Aterno	—	—	□	830	10.0	—	36.0	46.0	»	»	»	—	4	id.
Rocca di Cambio	11	Alt. R. di Cambio	—	—	□	1434	»	»	»	»	»	»	»	»	»	id.
Beffi	12	Aterno	—	—	□	640	20.0	1.0	16.0	37.0	»	»	»	—	10	id.
Goriano Sicoli	13	Subaquano	—	—	□	705	1.0	22.0	6.0	29.0	»	»	»	—	6	id.
Gagliano Aterno	14	id.	—	—	□	670	12.4	—	4.3	16.7	»	»	»	—	4	id.
Scanno	15	Sagittario	L. di Scanno	—	□	1030	15.0	30.0	15.0	60.0	»	»	»	—	4	U. C. M.
Anversa	16	id.	Sagittario	—	□	650	6.0	—	9.0	15.0	»	»	»	—	4	S. A. Chieti
Rocca Pia	17	id.	Gizio	Gizio	□	1184	36.0	38.0	67.0	141.0	»	»	»	—	5	id.
Pettorano sul Gizio	18	id.	id.	id.	□	656	26.5	5.0	31.0	62.5	»	»	»	—	11	id.
Campo di Giove	19	id.	id.	Vella	□	1064	52.0	—	31.0	83.0	»	»	»	—	6	id.
Pacentro	20	id.	id.	id.	□	650	13.5	31.5	32.5	77.5	»	»	»	1	10	id.
Sulmona	21	id.	id.	id.	□	403	17.0	10.3	14.7	42.0	84.4	23	-42.4	—	8	U. C. M.
Roccacasale	22	id.	Sagittario	—	□	572	33.0	35.7	42.0	110.7	»	»	»	—	13	S. A. Chieti
Castel del Monte	23	Tirino	S. Capo d'Acqua	—	□	1300	20.0	21.0	—	41.0	»	»	»	—	6	G. C. Aquila
S. Stefano di Sessanio	24	id.	S. Capestrano	—	□	1221	33.0	1.0	11.0	45.0	»	»	»	—	5	S. A. Chieti
Carapelle Calvisio	25	id.	id.	—	□	910	12.0	—	15.5	27.5	»	»	»	—	8	id.
Capestrano	26	id.	id.	—	□	497	67.0	—	0.5	67.5	»	»	»	1	5	id.

(Segue) Elenco e caratteristiche delle stazioni udometriche - Mese di Novembre 1920.

STAZIONE	Numero d'ordine	Bacini secondari di			Tipo dell' udometro	Quota sul mare	Totali decadici			Totali mensili (1)	Medie dei totali mensili		Scostamento tra (1) e (2)	Numero dei giorni con precipitazioni		OSSERVAZIONI
		1° ordine	2° ordine	3° ordine			1ª decade	2ª decade	3ª decade		(2)	di anni		inferiori ad x mm.	superiori ad x mm.	
(Segue) Bacino principale: ATERNO-PESCARA																
Collepietro	27	Tirino	P. di Camporciano	—	□	885	25.0	7.0	24.0	56.0	»	»	»	—	10	S. A. Chieti
Forca di Penne	28	id.	Tirino	—	□	917	42.9	43.2	54.1	140.2	»	»	»	—	14	id.
Roccacaramanico	29	Orte	Orte	—	□	1050	79.0	45.5	36.0	160.5	»	»	»	—	13	id.
Salle	30	id.	Orte	—	□	535	97.0	59.0	67.0	223.0	»	»	»	—	20	id.
Piano d'Orte	31	id.	id.	—	□	180	43.6	25.9	8.4	77.9	»	»	»	2	15	id.
Roccamorice	32	Lavino	—	—	□	500	103.0	31.0	27.5	161.5	»	»	»	—	14	id.
Alanno	33	Pescara	—	—	□	295	30.5	23.5	14.0	68.0	»	»	»	—	13	id.
Chieti	34	Pescara	—	—	□	341	76.5	47.8	23.1	147.4	103.1	40	+44.3	2	17	U. C. M.
Villa Celiera	35	Nora	Nora	—	□	714	229.0	—	—	229.0?	»	»	»	—	9	S. A. Chieti
Altopiano di PESCOSTANZO (Superficie Km ² . 183.95)																
Pescocostanzo	1	Quarto Grande	—	—	□	1325	53.0	47.5	16.5	117.0	»	»	»	1	14	G. C. Aquila
Stazione di Palena	2	id.	—	—	□	1258	90.0	34.3	59.0	183.3	»	»	»	—	17	Società « Ilva »
Bacino principale: FORO (Superficie Km ² . 239.96)																
Pretoro	1	Foro	—	—	□	550	74.5	45.5	28.0	148.0	»	»	»	—	16	S. A. Chieti
Semivicoli	2	Foro	—	—	□	362	45.5	33.0	28.4	106.9	»	»	»	1	13	id.
Bacino principale: ARIELLI (Superficie Km ² . 40.71)																
Crecchio	1	—	—	—	□	209	85.0	45.0	5.0	135.0	»	»	»	—	7	S. A. Chieti
Bacino principale: FELTRINO (Superficie Km ² . 51.74)																
Lanciano	1	—	—	—	□	282	48.6	12.9	12.0	73.5	92.1	12	-18.6	7	12	U. C. M.

(Segue) Elenco e caratteristiche delle stazioni udometriche - Mese di Novembre 1920.

STAZIONE	Numero d'ordine	Bacini secondari di			Tipo dell'udometro	Quota sul mare	Totali decadici			Totali mensili (1)	Medie dei totali mensili		Scostamento tra (1) e (2)	Numero dei giorni con precipitazioni		OSSERVAZIONI	
		1° ordine	2° ordine	3° ordine			1 ^a decade	2 ^a decade	3 ^a decade		(2)	di anni		inferiori ad 1 mm.	superiori ad 1 mm.		
Bacino principale: SANGRO (Superficie Km ² . 1559.87)																	
Pescasseroli	1	Sangro	—	—	□	1167	15.0	—	26.0	41.0	>	>	>	—	5	G. C. Aquila	
Civitella Alfedena	2	Sangro	—	—	□	1110	20.5	1.0	29.5	51.0	>	>	>	4	11	id.	
Scontrone	3	Sangro	—	—	□	1038	18.0	20.0	25.0	63.0	>	>	>	—	6	S. A. Chieti	
Castel di Sangro	4	Zittola	—	—	□	840	20.0	30.5	58.9	109.4	>	>	>	—	13	id.	
Pietransieri	5	Sangro	—	—	□	1340	44.0	17.0	25.0	86.0	>	>	>	—	11	id.	
Capracotta	6	Sangro	—	—	□	1421	53.1	14.8	20.0	87.9	139.8	17	51.9	4	11	U. C. M.	
Gamberale	7	id.	—	—	□	1343	116.0	36.0	66.0	218.0	>	>	>	—	10	S. A. Chieti	
Montelapiano	8	Sangro	—	—	□	850	>	>	>	>	>	>	>	>	>	>	id.
Rosello	9	Sangro	—	—	□	890	83.5	51.0	17.5	152.0	>	>	>	—	14	id.	
Montenerodomo	10	Caroccia	—	—	□	1100	51.0	82.0	106.0	239.0	>	>	>	—	13	id.	
Palena	11	Aventino	Aventino	—	□	767	80.0	26.0	12.0	118.0	>	>	>	—	17	Società « Ilva »	
Lama de' Peligni	12	id.	Aventino	—	□	669	68.8	14.0	25.3	108.1	>	>	>	2	19	id.	
Gessopalena	13	id.	Aventino	—	□	654	78.0	21.0	10.0	109.0	>	>	>	—	12	S. A. Chieti	
Fara S. Martino	14	id.	Verde	—	□	380	67.8	30.2	13.3	111.3	>	>	>	—	16	id.	
Pennapedimonte	15	id.	Avello	—	□	669	10.0	15.0	—	25.0?	>	>	>	—	2	Società « Ilva »	
Casoli	16	id.	Aventino	—	□	378	80.0	51.0	49.0	180.0	>	>	>	—	14	S. A. Chieti	
Paglieta	17	Sangro	—	—	□	235	69.4	16.0	6.0	91.4	>	>	>	—	8	id.	
Bacino principale: SINELLO (Superficie Km ² . 318.26)																	
Montazzoli	1	Sinello	—	—	□	780	69.5	30.0	—	99.5	>	>	>	—	7	S. A. Chieti	
Cupello	2	Sinello	—	—	□	264	72.0	19.0	9.6	100.6	>	>	>	1	13	id.	

(Segue) Elenco e caratteristiche delle stazioni udometriche - Mese di Novembre 1920.

STAZIONE	Numero d'ordine	Bacini secondari di			Tipo dell'udometro	Quota sul mare	Totali decadici			Totali mensili (1)	Medie dei totali mensili		Scostamento tra (1) e (2)	Numero dei giorni con precipitazioni		OSSERVAZIONI
		1° ordine	2° ordine	3° ordine			1ª decade	2ª decade	3ª decade		(2)	di anni		inferiori ad 1 mm.	superiori ad 1 mm.	
Bacino principale: TRIGNO (Superficie Kmq. 1210.67)																
Vastogirardi	1	Trigno	—	—	☐	1137	167.0	95.0	192.0	454.0	>	>	>	—	10	S. A. Chieti
Carovilli	2	id.	—	—	☐	892	17.0	4.0	40.0	61.0	>	>	>	—	7	id.
Chiauci	3	Trigno	—	—	☐	879	49.0	24.0	10.0	83.0	>	>	>	—	9	id.
Bagnoli del Trigno	4	Trigno	—	—	☐	681	175.0	7.0	11.0	193.0	>	>	>	—	6	id.
Agnone	5	Verrino	Verrino	—	☐	806	33.7	11.2	21.6	66.5	106.6	33	-40.1	5	10	U. C. M.
Pietrabbondante	6	id.	Verrino	—	☐	1027	48.0	10.0	17.0	75.0	>	>	>	—	7	S. A. Chieti
Schiavi d'Abruzzo	7	Sente	—	—	☐	1168	58.5	8.0	29.5	96.0	>	>	>	—	9	id.
Castiglione Messer Marino	8	id.	—	—	☐	1081	222.0	127.0	75.0	424.0	>	>	>	—	14	id.
Palmoli	9	Trigno	—	—	☐	711	60.4	11.0	19.0	90.4	>	>	>	—	11	id.
Montefalcone del Sannio	10	id.	—	—	☐	659	21.0	41.0	52.0	114.0	>	>	>	—	10	id.
Mafalda	11	V. di S. Felice	—	—	☐	505	59.0	23.0	9.0	91.0	>	>	>	—	7	id.
Bacino principale: BIFERNO (Superficie Kmq. 1315.17)																
Indiprete	1	Rio	Rio	—	☐	640	23.0	6.6	17.5	47.1	>	>	>	—	5	S. A. Chieti
Roccamandolfi	2	id.	Callora	—	☐	810	>	>	>	>	>	>	>	>	>	id.
Guardiaregia	3	Quirino	Quirino	—	☐	733	>	>	>	>	>	>	>	>	>	id.
Baranello	4	Biferno	—	—	☐	560	18.0	8.0	12.0	38.0	>	>	>	—	10	id.
Campobasso	5	Biferno	—	—	☐	703	39.8	2.3	26.8	68.9	106.1	30	-37.2	4	12	U. C. M.
Montugano	6	Biferno	—	—	☐	807	50.0	45.0	22.0	117.0	>	>	>	—	4	S. A. Chieti
Castroplignano	7	id.	—	—	☐	612	22.0	—	10.0	32.0	>	>	>	—	3	id.
S. Angelo Limosano	8	Biferno	—	—	☐	899	30.0	—	30.0	60.0	>	>	>	—	2	id.
Morrone del Sannio	9	Riomaio	—	—	☐	836	83.9	12.5	20.1	116.5	>	>	>	1	14	id.
Castelmauro	10	Biferno	—	—	☐	890	40.0	—	5.0	45.0	>	>	>	—	8	id.
S. Martino in Pensilis	11	Cigno	—	—	☐	282	69.7	6.0	13.4	89.1	>	>	>	1	10	id.
Bacino principale: SACCIONE (Superficie Kmq. 226.25)																
Serracapriola	1	Saccione	—	—	R	270	30.0	10.0	6.0	46.0	>	>	>	—	13	G. C. Bari

(Segue) Elenco e caratteristiche delle stazioni udometriche - Mese di Novembre 1920.

STAZIONE	Numero d'ordine	Bacini secondari di			Tipo dell'udometro	Quota sul mare	Totali decadici			Totali mensili (1)	Medie dei totali mensili		Scostamento tra (1) e (2)	Numero dei giorni con precipitazioni		OSSERVAZIONI
		1° ordine	2° ordine	3° ordine			1 ^a decade	2 ^a decade	3 ^a decade		(2)	di anni		inferiori ad 1 mm.	superiori ad 1 mm.	
Bacino principale: FORTORE (Superficie Km². 1613.14)																
Montefalcone Valfortore	1	Fortore	—	—	□	850	26.0	3.0	30.0	59.0	»	»	»	—	8	S. A. Chieti
S. Bartolomeo in Galdo	2	Fortore	—	—	R	554	30.0	6.0	16.0	52.0	»	»	»	—	9	G. C. Bari
Castelvetero in Valfortore	3	Fortore	—	—	□	706	37.0	—	23.0	60.0	»	»	»	—	6	S. A. Chieti
Voiturara Appula	4	La Catola	La Catola	—	□	500	44.1	20.1	16.7	80.9	»	»	»	1	12	id.
Gildone	5	Tappino	Tappino	—	□	700	45.0	15.0	100.0	160.0	»	»	»	—	10	id.
Toro	6	id.	Tappino	—	□	540	30.0	—	11.0	41.0	»	»	»	—	5	id.
Campolieto	7	id.	Fiumarello	—	□	700	47.4	5.9	17.9	71.2	99.6	29	-28.4	2	13	U. C. M.
Riccia	8	id.	Tappino	—	R	700	35.0	5.0	17.0	57.0	»	»	»	—	11	G. C. Bari
Gambatesa	9	id.	id.	—	R	468	65.0	—	19.0	84.0	79.4	15	+4.6	—	9	U. C. M.
Celenza Valfortore	10	Fortore	—	—	R	480	44.0	4.0	12.0	60.0	»	»	»	—	13	G. C. Bari
Colletorto	11	Fortore	—	—	R	515	47.0	11.0	11.0	69.0	»	»	»	—	5	S. A. Chieti
Bonefro	12	Tona	Tona	—	R	631	23.0	12.0	16.0	51.0	»	»	»	—	11	G. C. Bari
Castelnuovo della Daunia	13	Staina	Staina	—	R	543	68.0	9.0	14.0	91.0	»	»	»	—	13	id.
Zona tributaria del LAGO DI LESINA (Superficie Km². 490.80)																
Poggio Imperiale	1	—	—	—	R	72	—	3.0	21.0	24.0	»	»	»	—	8	G. C. Bari
Bacino principale: VALLE DI MATTINATA (Superficie Km². 59.06)																
Monte S. Angelo	1	—	—	—	□	843	200.0	2.0	19.0	221.0	»	»	»	—	7	S. A. Chieti
Bacino principale: CANDELARO (Superficie Km². 1787.17)																
Torremaggiore	1	Candelaro	—	—	R	169	55.0	10.0	7.0	72.0	»	»	»	—	12	G. C. Bari
S. Marco in Lamis	2	Candelaro	—	—	R	560	102.0	5.0	9.0	116.0	»	»	»	—	12	id.
Alberona	3	Salsola	Salsola	—	R	700	96.0	10.0	19.0	125.0	»	»	»	—	14	id.
Lucera	4	Candelaro	Candelaro	—	R	251	71.4	5.7	10.1	87.2	»	»	»	3	12	D. ^r Giandomenico Curato
Faeto	5	Celone	Celone	—	R	905	76.0	16.0	24.0	116.0	»	»	»	—	16	G. C. Bari
Troia	6	id.	id.	—	R	439	63.8	7.0	13.4	84.2	»	»	»	—	10	U. C. M.
Foggia	7	id.	Celone	—	R	87	84.8	—	10.2	95.0	57.0	41	+38.0	3	7	id.

(Segue) Elenco e caratteristiche delle stazioni udometriche - Mese di Novembre 1920.

STAZIONE	Numero d'ordine	Bacini secondari di			Tipo dell'udometro	Quota sul mare	Totali decadici			Totali mensili (1)	Medie dei totali mensili		Scostamento tra (1) e (2)	Numero dei giorni con precipitazioni		OSSERVAZIONI
		1° ordine	2° ordine	3° ordine			1ª decade	2ª decade	3ª decade		(2)	di anni		inferiori ad 1 mm.	superiori ad 1 mm.	
Zona tributaria del LAGO SALSO, PALUDI DI CELENTANO e LAGO DI SALPI (Superficie Km ² . 1409.33)																
Manfredonia (Bonifica Sipontina)	1	—	—	—		2	47.5	3.0	4.7	55.2	»	»	»	3	12	G. C. Foggia
Bacino principale: CERVARO (Superficie Km ² . 771.62)																
Monteleone di Puglia	1	Cervaro	—	—	□	847	37.8	11.1	18.3	67.2	»	»	»	—	13	S. A. Chieti
Savignano di Puglia	2	Cervaro	—	—	R	718	24.0	6.0	13.0	43.0	»	»	»	—	13	G. C. Bari
Bovino	3	Cervaro	—	—	R	646	77.0	9.0	15.0	101.0	»	»	»	—	15	id.
Orsara di Puglia	4	Cervaro	—	—		650	55.0	11.0	38.0	104.0	»	»	»	—	6	S. A. Chieti
Bacino principale: CARAPELLE (Superficie Km ² . 831.25)																
S. Agata di Puglia	1	Carapelle	—	—	R	791	17.0	2.0	17.0	36.0	»	»	»	—	15	G. C. Bari
Ascoli Satriano	2	Carapelle	—	—		410	153.0	43.0	97.0	293.0	»	»	»	—	15	S. A. Chieti
Ortanova	3	Carapelle	—	—		73	90.0	—	10.0	100.0	»	»	»	—	8	id.
Bacino principale: OFANTO (Superficie Km ² . 2716.19)																
Nusco	1	Ofanto	—	—	□	912	—	55.0	16.0	71.0	»	»	»	—	2	S. A. Chieti
Andretta	2	Ofanto	—	—	□	850	23.0	20.0	29.0	72.0	»	»	»	—	13	id.
Teora	3	id.	—	—		660	102.0	—	26.0	128.0	»	»	»	—	2	id.
Pescopagano	4	Ofanto	—	—	□	954	35.0	24.0	23.0	82.0	»	»	»	—	9	id.
Castel Lagopesole	5	Atella	Atella	—	R	829	33.0	11.0	4.0	48.0	»	»	»	—	9	G. C. Bari
Atella	6	id.	Atella	—		500	23.0	3.5	7.5	34.0	»	»	»	2	8	S. A. Chieti
Lacedonia	7	Laosento	—	—		707	62.0	10.5	71.4	143.9	96.1	23	+47.8	—	10	U. C. M.
Aquilonia	8	id.	—	—		670	84.0	39.0	67.0	190.0	»	»	»	—	13	S. A. Chieti
Venosa	9	Venosa	Venosa	—		415	69.0	11.0	6.0	86.0	»	»	»	—	11	id.
Spinazzola	10	Locone	Locone	—		438	160.0	20.0	7.0	187.0	»	»	»	—	10	id.

(Segue) Elenco e caratteristiche delle stazioni udometriche - Mese di Novembre 1920.

AZIONE	Numero d'ordine	Bacini secondari di			Tipo dell'udometro	Quota sul mare	Totali decadici			Totali mensili (1)	Medie dei totali mensili		Scostamento tra (1) e (2)	Numero dei giorni con precipitazioni		OSSERVAZIONI
		1° ordine	2° ordine	3° ordine			1ª decade	2ª decade	3ª decade		(2)	di anni		inferiori ad 1 mm.	superiori ad 1 mm.	
Zona delle MURGE e PENISOLA SALENTINA (Superficie Km ² . 10040.48)																
nca	1	—	—	—	431	104.0	20.0	53.0	177.0	98.3	30	+78.7	—	11	U. C. M.	
.	2	—	—	—	420	111.5	16.5	38.0	166.0	110.5	85	+55.5	—	7	id.	
.	3	—	—	—	114	51.0	6.0	62.0	119.0	92.8	38	+26.2	—	8	id.	
ila	4	—	—	—	180	66.0	11.0	—	77.0	»	»	»	—	3	S. A. Chieti	
.	5	—	—	—	178	83.9	17.6	40.9	142.4	98.0	36	+44.4	—	6	U. C. M.	
.	6	—	—	—	151	121.0	11.0	25.0	157.0	»	»	»	—	9	Amm. Prov. di Bari	
.	7	—	—	—	140	99.0	25.0	41.0	165.0	123.9	39	+41.1	—	16	U. C. M.	
.	8	—	—	—	116	53.4	24.4	46.3	124.1	70.4	36	+53.7	—	13	id.	
.	9	—	—	—	105	78.6	22.1	41.4	142.1	113.7	24	+28.4	—	14	Oss. Met. di Lecce	
.	10	—	—	—	265	27.3	33.5	52.8	113.6	»	»	»	—	13	U. C. M.	
.	11	—	—	—	78	37.2	13.9	14.4	65.5	77.4	41	-11.9	1	13	Oss. Met. di Lecce	
.	12	—	—	—	77	46.0	10.5	—	56.5	»	»	»	—	2	U. C. M.	
.	13	—	—	—	70	»	»	»	»	»	»	»	»	»	id.	
.	14	—	—	—	67	137.9	15.5	25.0	178.4	»	»	»	1	9	id.	
.	15	—	—	—	61	96.0	24.0	43.0	163.0	100.2	22	+62.8	—	9	id.	
.	16	—	—	—	56	17.0	9.0	—	26.0	98.3	36	-72.3	—	2	id.	
.	17	—	—	—	52	53.0	7.0	34.0	94.0	128.6	37	-34.6	—	9	id.	
.	18	—	—	—	37	129.7	23.1	12.4	165.2	71.2	39	+94.0	—	14	id.	
.	19	—	—	—	30	108.2	24.1	10.7	143.0	52.7	10	+90.3	3	8	id.	
.	20	—	—	—	28	»	»	»	»	64.9	32	»	»	»	id.	
.	21	—	—	—	15	53.5	21.0	35.5	110.0	62.6	24	+47.4	1	13	id.	
.	22	—	—	—	13	69.0	8.0	17.0	94.0	»	»	»	—	7	R. Ospizio V. E. 11°	

Bacino principale: LATO (Superficie Km². 483.33)

.	.	.	.	1	L. di Castellaneta	L. di Castellaneta	—	245	74.8	23.6	41.2	139.6	72.2	38	+67.4	2	11	U. C. M.
---	---	---	---	---	--------------------	--------------------	---	-----	------	------	------	-------	------	----	-------	---	----	----------

ELENCO E CARATTERISTICHE DELLE STAZIONI UDOMETRICHE

Totali decadici e mensili dei valori osservati nel mese.

STAZIONE	Numero d'ordine	Bacini secondari di			Tipo dell'udometro	Quota sul mare	Totali decadici			Totali mensili (1)	Medie dei totali mensili		Scostamento tra (1) e (2)	Numero dei giorni con precipitazioni		OSSERVAZIONI
		1° ordine	2° ordine	3° ordine			1 ^a decade	2 ^a decade	3 ^a decade		(2)	di anni		inferiori ad 1 mm.	superiori ad 1 mm.	
Bacino principale: SALINELLO (Superficie Km ² . 175.61)																
Civitella del Tronto	1	Salinello	—	—	□	589	15.0	80.0	—	95.0	>	>	>	—	9	S. A. Chieti
Bacino principale: TORDINO (Superficie Km ² . 445.95)																
Cortino	1	Fiumicello	—	—	□	1000	21.0	59.0	3.0	83.0	>	>	>	—	8	S. A. Chieti
Teramo	2	Tordino	—	—	□	288	19.3	55.4	1.5	76.2	61.6	34	+14.6	1	12	U. C. M.
Fustagnano	3	Vezzola	—	—	□	1106	>	>	>	>	>	>	>	>	>	S. A. Chieti
Bacino principale: VOMANO (Superficie Km ² . 785.69)																
Porcinaro	1	Vomano	—	—	□	1152	62.0	59.0	—	121.0	>	>	>	—	5	Società « Ilva »
Campotosto	2	Fucino	—	—	□	1430	45.0	42.0	—	87.0	>	>	>	—	8	id.
Nerito	3	Vomano	—	—	□	815	96.0	65.0	—	161.0	>	>	>	—	14	id.
Fano Adriano	4	id.	—	—	□	750	40.2	59.8	—	100.0	>	>	>	1	10	S. A. Chieti
Pietracamela	5	Arno	—	—	□	1000	34.0	50.0	—	84.0	>	>	>	—	9	Società « Ilva »
Villa Vallucci	6	Vomano	—	—	□	500	33.0	51.0	—	84.0	>	>	>	—	9	S. A. Chieti
Isola del Gran Sasso	7	Mavone	Ruzzo	—	□	419	32.1	60.5	—	92.6	>	>	>	—	9	Società « Ilva »
Castelli	8	id.	Mavone	—	□	600	26.0	74.0	—	100.0	>	>	>	—	9	S. A. Chieti
Bacino principale: SALINE (Superficie Km ² . 612.11)																
Farindola	1	Tavo	Tavo	—	□	567	41.0	134.0	—	175.0	>	>	>	—	6	S. A. Chieti
Moscufo	2	id.	Tavo	—	□	246	14.5	32.5	1.0	48.0	>	>	>	—	6	id.
Appignano	3	Fino	Fino	—	□	350	—	73.0	—	73.0	>	>	>	—	5	id.

(Segue) Elenco e caratteristiche delle stazioni udometriche - Mese di Dicembre 1920.

STAZIONE	Numero d'ordine	Bacini secondari di			Tipo dell'udometro	Quota sul mare	Totali decadici			Totali mensili (1)	Medie dei totali mensili		Scostamento tra (1) e (2)	Numero dei giorni con precipitazioni		OSSERVAZIONI
		1° ordine	2° ordine	3° ordine			1ª decade	2ª decade	3ª decade		(2)	di anni		inferiori ad 1 mm.	superiori ad 1 mm.	
Bacino principale: ATERNO-PESCARA (Superficie Kmq. 3169.05)																
Montereale	1	Aterno	—	—	□	948	47.0	47.5	—	94.5	»	»	»	—	5	S. A. Chieti
Termine	2	Aterno	—	—	□	1050	70.2	52.3	5.0	127.5	»	»	»	—	9	id.
Barete	3	id.	—	—	□	780	76.0	—	—	76.0	»	»	»	—	6	id.
Tornimparte	4	Raio	Raio	—	□	886	10.0	51.0	42.0	103.0	»	»	»	—	15	id.
Scoppito	5	id.	id.	—	□	800	42.0	55.0	—	97.0	»	»	»	—	5	id.
Casamaina	6	id.	Rio	—	□	1398	74.0	72.0	—	146.0	»	»	»	—	8	id.
Aquila	7	Aterno	—	—	□	735	38.5	42.7	—	81.2	»	»	»	—	11	id.
Assergi	8	Vera	Raiale	—	□	847	37.4	47.5	—	84.9	»	»	»	—	10	id.
Stazione Paganica	9	id.	Vera	—	□	590	—	0.5	10.0	10.5	»	»	»	I	I	id.
S. Martino	10	Aterno	—	—	□	830	22.0	31.0	—	53.0	»	»	»	—	5	id.
Rocca di Cambio	11	Alt. R. di Cambio	—	—	□	1434	7.0	2.0	—	9.0	»	»	»	2	3	id.
Beffi	12	Aterno	—	—	□	640	41.0	59.0	5.0	105.0	»	»	»	—	10	id.
Goriano Sicoli	13	Subaquano	—	—	□	705	42.0	11.0	—	53.0	»	»	»	—	8	id.
Gagliano Aterno	14	id.	—	—	□	670	47.7	80.5	4.0	132.2	»	»	»	—	9	id.
Scanno	15	Sagittario	L. di Scanno	—	□	1030	123.0	116.0	37.0	276.0	»	»	»	—	10	U. C. M.
Anversa	16	id.	Sagittario	—	□	650	34.0	69.0	11.0	114.0	»	»	»	—	8	S. A. Chieti
Rocca Pia	17	id.	Gizio	Gizio	□	1184	76.0	30.0	25.0	131.0	»	»	»	—	6	id.
Pettorano sul Gizio	18	id.	id.	id.	□	656	39.0	41.0	—	80.0	»	»	»	—	8	id.
Campo di Giove	19	id.	id.	Vella	□	1064	38.0	50.0	—	88.0	»	»	»	—	5	id.
Pacentro	20	id.	id.	id.	□	650	35.0	42.5	1.5	79.0	»	»	»	—	11	id.
Sulmona	21	id.	id.	id.	□	403	33.5	34.7	2.8	71.0	69.9	23	+ 1.1	4	9	U. C. M.
Roccacasale	22	id.	Sagittario	—	□	572	32.2	34.0	1.4	67.6	»	»	»	—	11	S. A. Chieti
Castel del Monte	23	Tirino	S. Capo d'Acqua	—	□	1300	7.0	55.0	21.0	83.0	»	»	»	—	10	G. C. Aquila
S. Stefano di Sessanio	24	id.	S. Capestrano	—	□	1221	—	42.0	—	42.0	»	»	»	—	1	S. A. Chieti
Carapelle Calvisio	25	id.	id.	—	□	910	28.3	59.0	2.5	89.8	»	»	»	—	9	id.
Capestrano	26	id.	id.	—	□	497	37.0	23.0	—	60.0	»	»	»	—	8	id.

(Segue) Elenco e caratteristiche delle stazioni udometriche - Mese di Dicembre 1920.

STAZIONE	Numero d'ordine	Bacini secondari di			Tipo dell' udometro	Quota sul mare	Totali decadici			Totali mensili (1)	Medie dei totali mensili		Scostamento tra (1) e (2)	Numero dei giorni con precipitazioni		OSSERVAZIONI
		1° ordine	2° ordine	3° ordine			1 ^a decade	2 ^a decade	3 ^a decade		(2)	di anni		inferiori ad 1 mm.	superiori ad 1 mm.	
(Segue) Bacino principale: ATERNO-PESCARA																
Collepietro	27	Tirino	P. di Camporciano	—	□	885	47.0	54.0	—	101.0	»	»	»	—	8	S. A. Chieti
Forca di Penne	28	id.	Tirino	—	□	917	26.8	83.8	—	110.6	»	»	»	—	7	id.
Roccacaramanico	29	Orte	Orte	—	□	1050	71.0	60.0	1.5	132.5	»	»	»	—	10	id.
Salle	30	id.	Orte	—		535	50.0	29.0	—	79.0	»	»	»	—	10	id.
Piano d'Orte	31	id.	id.	—		180	26.5	37.1	1.7	65.3	»	»	»	2	11	id.
Roccamorice	32	Lavino	—	—		500	53.0	52.5	—	105.5	»	»	»	—	9	id.
Alanno	33	Pescara	—	—		295	27.3	41.3	—	68.6	»	»	»	—	7	id.
Chieti	34	Pescara	—	—		341	25.8	46.7	5.9	78.4	85.6	39	7.2	5	13	U. C. M.
Villa Cellera	35	Nora	Nora	—	□	714	37.0	79.0	—	116.0	»	»	»	—	8	S. A. Chieti
Altopiano di PESCOOSTANZO (Superficie Km ² . 183.95)																
Pescocostanzo	1	Quarto Grande	—	—	□	1325	77.5	65.9	—	143.4	»	»	»	—	8	G. C. Aquila
Stazione di Palena	2	id.	—	—	□	1258	15.2	73.3	2.0	90.5	»	»	»	1	10	Società « Ilva »
Bacino principale: FORO (Superficie Km ² . 239.96)																
Pretoro	1	Foro	—	—	□	550	36.0	53.0	21.0	110.0	»	»	»	—	9	S. A. Chieti
Semivicoli	2	Foro	—	—		362	20.0	34.7	5.0	59.7	»	»	»	1	11	id.
Bacino principale: ARIELLI (Superficie Km ² . 40.71)																
Crecchio	1	—	—	—		209	13.0	35.0	10.0	58.0	»	»	»	—	5	S. A. Chieti
Bacino principale: FELTRINO (Superficie Km ² . 51.74)																
Lanciano	1	—	—	—		282	11.9	31.8	2.3	46.0	72.3	12	-26.3	5	7	U. C. M.

(Segue) Elenco e caratteristiche delle stazioni udometriche - Mese di Dicembre 1920.

STAZIONE	Numero d'ordine	Bacini secondari di			Tipo dell'udometro	Quota sul mare	Totali decadici			Totali mensili (1)	Medie dei totali mensili		Scostamento tra (1) e (2)	Numero dei giorni con precipitazioni		OSSERVAZIONI
		1° ordine	2° ordine	3° ordine			1ª decade	2ª decade	3ª decade		(2)	di anni		inferiori ad 1 mm.	superiori ad 1 mm.	
Bacino principale: SANGRO (Superficie Kmq. 1559.87)																
Pescasseroli	1	Sangro	—	—	□	1167	94.0	82.0	8.0	184.0	»	»	»	—	12	G. C. Aquila
Civitella Alfedena	2	Sangro	—	—	□	1110	82.0	121.3	1.1	204.4	»	»	»	2	9	id.
Scontrone	3	Sangro	—	—	□	1038	110.0	79.0	—	189.0	»	»	»	—	10	S. A. Chieti
Castel di Sangro	4	Zittola	—	—	□	840	75.0	76.7	13.2	164.9	»	»	»	—	12	id.
Pietransieri	5	Sangro	—	—	□	1340	65.0	80.0	—	145.0	»	»	»	—	7	id.
Capracotta	6	Sangro	—	—	□	1421	92.5	43.9	0.5	136.9	112.4	19	+24.5	5	15	U. C. M.
Gamberale	7	id.	—	—	□	1343	72.0	77.0	—	149.0	»	»	»	—	9	S. A. Chieti
Montelapiano	8	Sangro	—	—	□	850	»	»	»	»	»	»	»	»	»	id.
Rosello	9	Sangro	—	—	□	890	38.3	60.5	3.4	102.2	»	»	»	1	14	id.
Montenerodomo	10	Caroccia	—	—	□	1100	60.0	92.0	30.0	182.0	»	»	»	—	11	id.
Palena	11	Aventino	Aventino	—	□	767	19.0	53.0	—	72.0	»	»	»	—	12	Società « Ilva »
Lama de' Peligni	12	id.	Aventino	—	□	669	31.8	34.4	—	66.2	»	»	»	—	7	id.
Gessopalena	13	id.	Aventino	—	□	654	16.0	40.0	—	56.0	»	»	»	—	6	S. A. Chieti
Fara S. Martino	14	id.	Verde	—	□	380	20.6	43.5	2.0	66.1	»	»	»	2	8	id.
Pennapedimonte	15	id.	Avello	—	□	669	10.0	33.0	—	43.0	»	»	»	—	4	Società « Ilva »
Casoli	16	id.	Aventino	—	□	378	32.0	89.0	—	121.0	»	»	»	—	7	S. A. Chieti
Paglieta	17	Sangro	—	—	□	235	—	27.0	7.0	34.0	»	»	»	—	5	id.
Bacino principale: SINELLO (Superficie Kmq. 318.26)																
Montazzoli	1	Sinello	—	—	□	780	7.0	42.0	—	49.0	»	»	»	—	4	S. A. Chieti
Cupello	2	Sinello	—	—	□	264	17.0	21.0	0.1	38.1	»	»	»	2	6	id.

(Segue) **Elenco e caratteristiche delle stazioni udometriche - Mese di Dicembre 1920.**

STAZIONE	Numero d'ordine	Bacini secondari di			Tipo dell'udometro	Quota sul mare	Totali decadici			Totali mensili (1)	Medie dei totali mensili		Scostamento tra (1) e (2)	Numero dei giorni con precipitazioni		OSSERVAZIONI
		1° ordine	2° ordine	3° ordine			1ª decade	2ª decade	3ª decade		(2)	di anni		inferiori ad 1 mm.	superiori ad 1 mm.	
Bacino principale: TRIGNO (Superficie Kmq. 1210.67)																
Vastogirardi	1	Trigno	—	—	☐	1137	86.0	—	113.0	199.0	»	»	»	—	2	S. A. Chieti
Carovilli	2	id.	—	—	☐	892	66.0	24.0	5.0	95.0	»	»	»	—	8	id.
Chiauci	3	Trigno	—	—	☐	879	93.0	54.0	—	147.0	»	»	»	—	11	id.
Bagnoli del Trigno	4	Trigno	—	—	☐	681	70.0	73.0	—	143.0	»	»	»	—	6	id.
Agnone	5	Verrino	Verrino	—	☐	806	61.6	51.8	0.3	113.7	92.4	32	+21.3	1	10	U. C. M.
Pietrabbondante	6	id.	Verrino	—	☐	1027	47.0	89.0	—	136.0	»	»	»	—	8	S. A. Chieti
Schiavi d'Abruzzo	7	Sente	—	—	☐	1168	33.7	23.5	—	57.2	»	»	»	—	8	id.
Castiglione Messer Marino	8	id.	—	—	☐	1081	101.0	438.0	28.0	567.0	»	»	»	—	13	id.
Palmoli	9	Trigno	—	—	☐	711	24.9	21.7	0.7	47.3	»	»	»	1	8	id.
Montefalcone del Sannio	10	id.	—	—	☐	659	58.0	73.0	—	131.0	»	»	»	—	5	id.
Mafalda	11	V. di S. Felice	—	—	☐	505	8.0	26.0	5.0	39.0	»	»	»	—	4	id.
Bacino principale: BIFERNO (Superficie Kmq. 1315.17)																
Indiprete	1	Rio	Rio	—	☐	640	56.1	143.0	11.3	210.4	»	»	»	—	9	S. A. Chieti
Roccamandolfi	2	id.	Callora	—	☐	810	»	»	»	»	»	»	»	»	»	id.
Guardiaregia	3	Quirino	Quirino	—	☐	733	»	»	»	»	»	»	»	»	»	id.
Baranello	4	Biferno	—	—	☐	560	41.0	55.3	7.0	103.3	»	»	»	—	7	id.
Campobasso	5	Biferno	—	—	☐	703	53.2	32.7	3.6	89.5	106.1	28	-16.6	4	8	U. C. M.
Montagano	6	Biferno	—	—	☐	807	76.0	43.0	7.0	126.0	»	»	»	—	6	S. A. Chieti
Castropignano	7	id.	—	—	☐	612	34.0	33.0	—	67.0	»	»	»	—	3	id.
S. Angelo Limosano	8	Biferno	—	—	☐	899	70.0	30.0	—	100.0	»	»	»	—	4	id.
Morrone del Sannio	9	Riomaio	—	—	☐	836	41.2	35.0	1.0	77.2	»	»	»	1	10	id.
Castelmauro	10	Biferno	—	—	☐	890	22.0	2.0	—	24.0	»	»	»	—	7	id.
S. Martino in Pensilis	11	Cigno	—	—	☐	282	17.0	35.7	11.3	64.0	»	»	»	—	6	id.
Bacino principale: SACCIONE (Superficie Kmq. 226.25)																
Serracapriola	1	Saccione	—	—	R	270	22.0	15.0	8.0	45.0	»	»	»	—	11	G. C. Bari

(Segue) Elenco e caratteristiche delle stazioni udometriche - Mese di Dicembre 1920.

STAZIONE	Numero d'ordine	Bacini secondari di			Tipo dell'udometro	Quota sul mare	Totali decadici			Totali mensili (1)	Medie dei totali mensili		Scostamento tra (1) e (2)	Numero dei giorni con precipitazioni		OSSERVAZIONI
		1° ordine	2° ordine	3° ordine			1 ^a decade	2 ^a decade	3 ^a decade		(2)	di anni		inferiori ad 1 mm.	superiori ad 1 mm.	
Bacino principale: FORTORE (Superficie Km². 1613.14)																
Montefalcone Valfortore	1	Fortore	—	—	□	850	56.0	24.0	2.0	82.0	»	»	»	—	7	S. A. Chieti
S. Bartolomeo in Galdo	2	Fortore	—	—	R	554	42.0	30.0	1.0	73.0	»	»	»	—	9	G. C. Bari
Castelvetere in Valfortore	3	Fortore	—	—	□	706	43.0	13.0	20.0	76.0	»	»	»	—	4	S. A. Chieti
Volturara Appula	4	La Catola	La Catola	—	□	500	32.4	29.5	3.5	65.4	»	»	»	3	8	id.
Gildone	5	Tappino	Tappino	—	□	700	40.0	45.0	5.0	90.0	»	»	»	—	10	id.
Toro	6	id.	Tappino	—	□	540	43.5	24.5	—	68.0	»	»	»	—	7	id.
Campolieto	7	id.	Fiumarello	—	□	700	48.6	33.1	3.6	85.3	85.9	29	- 0.6	—	10	U. C. M.
Riccia	8	id.	Tappino	—	R	700	33.0	41.0	3.0	77.0	»	»	»	—	7	G. C. Bari
Gambatesa	9	id.	id.	—	□	468	40.0	32.0	4.0	76.0	64.6	16	+ 11.4	—	9	U. C. M.
Celenza Valfortore	10	Fortore	—	—	R	480	33.0	17.0	3.0	53.0	»	»	»	—	8	G. C. Bari
Colletorto	11	Fortore	—	—	□	515	11.0	8.0	6.0	25.0	»	»	»	—	3	S. A. Chieti
Bonefro	12	Tona	Tona	—	R	631	28.0	12.0	—	40.0	»	»	»	—	6	G. C. Bari
Castelnuovo della Daunia	13	Staina	Staina	—	R	543	24.0	34.0	3.0	61.0	»	»	»	—	8	id.
Zona tributaria del LAGO DI LESINA (Superficie Km². 490.80)																
Poggio Imperiale	1	—	—	—	R	72	13.0	28.0	1.0	42.0	»	»	»	—	9	G. C. Bari
Bacino principale: VALLE DI MATTINATA (Superficie Km². 59.06)																
Monte S. Angelo	1	—	—	—	□	843	45.0	46.0	—	91.0	»	»	»	—	8	S. A. Chieti
Bacino principale: CANDELARO (Superficie Km². 1787.17)																
Torremaggiore	1	Candelaro	—	—	R	169	23.0	23.0	8.0	54.0	»	»	»	—	8	G. C. Bari
S. Marco in Lamis	2	Candelaro	—	—	R	560	65.0	47.0	2.0	114.0	»	»	»	—	13	id.
Alberona	3	Salsola	Salsola	—	R	700	41.0	46.0	1.0	88.0	»	»	»	—	8	id.
Lucera	4	Candelaro	Candelaro	—	□	251	28.5	28.3	1.5	58.3	»	»	»	2	9	D. Giandomenico Curato
Faeto	5	Celone	Celone	—	R	905	18.0	—	2.0	20.0	»	»	»	—	5	G. C. Bari
Troia	6	id.	id.	—	□	439	25.6	28.0	1.1	54.7	»	»	»	—	7	U. C. M.
Foggia	7	id.	Celone	—	R	87	11.2	18.1	—	29.3	43.2	40	- 13.9	1	6	id.

(Segue) Elenco e caratteristiche delle stazioni udometriche - Mese di Dicembre 1920.


STAZIONE	Numero d'ordine	Bacini secondari di			Tipo dell' udometro	Quota sul mare	Totali decadici			Totali mensili (1)	Medie dei totali mensili		Secoltamento tra (1) e (2)	Numero dei giorni con precipitazioni		OSSERVAZIONI
		1° ordine	2° ordine	3° ordine			1 ^a decade	2 ^a decade	3 ^a decade		(2)	di anni		inferiori ad 1 mm.	superiori ad 1 mm.	
Zona tributaria del LAGO SALSO, PALUDI DI CELENTANO e LAGO DI SALPI (Superficie Km². 1409.33)																
Manfredonia (Bonifica Sipontina)	1	—	—	—		2	7.2	33.3	—	40.5	>	>	>	3	8	G. C. Foggia
Bacino principale: CERVARO (Superficie Km². 771.62)																
Monteleone di Puglia	1	Cervaro	—	—	□	847	46.7	27.2	0.8	74.7	>	>	>	6	7	S. A. Chieti
Savignano di Puglia	2	Cervaro	—	—	R	718	34.0	20.0	—	54.0	>	>	>	—	6	G. C. Bari
Bovino	3	Cervaro	—	—	R	646	31.0	21.0	—	52.0	>	>	>	—	7	id.
Orsara di Puglia	4	Cervaro	—	—		650	40.0	9.0	—	49.0	>	>	>	—	5	S. A. Chieti
Bacino principale: CARAPELLE (Superficie Km². 831.25)																
S. Agata di Puglia	1	Carapelle	—	—	R	791	16.0	1.0	—	17.0	>	>	>	—	8	G. C. Bari
Ascoli Satriano	2	Carapelle	—	—		410	66.0	5.0	9.0	80.0	>	>	>	—	8	S. A. Chieti
Ortanova	3	Carapelle	—	—		73	15.0	9.0	—	24.0	>	>	>	—	6	id.
Bacino principale: OFANTO (Superficie Km². 2716.19)																
Nusco	1	Ofanto	—	—	□	912	67.0	41.0	23.0	131.0	>	>	>	—	3	S. A. Chieti
Andretta	2	Ofanto	—	—	□	850	83.0	38.0	—	121.0	>	>	>	—	11	id.
Teora	3	id.	—	—		660	469.0	214.0	—	683.0	>	>	>	—	7	id.
Pescopagano	4	Ofanto	—	—	□	954	66.0	33.0	—	99.0	>	>	>	—	7	id.
Castel Lagopesole	5	Atella	Atella	—	R	829	20.0	20.0	—	40.0	>	>	>	—	10	G. C. Bari
Atella	6	id.	Atella	—		500	26.0	8.0	—	34.0	>	>	>	—	6	S. A. Chieti
Lacedonia	7	Laosento	—	—		707	35.0	33.2	—	68.2	92.6	20	-24.4	—	7	U. C. M.
Aquilonia	8	id.	—	—		670	115.0	—	—	115.0	>	>	>	—	5	S. A. Chieti
Venosa	9	Venosa	Venosa	—		415	28.5	27.0	—	55.5	>	>	>	—	5	id.
Spinazzola	10	Locone	Locone	—		438	31.0	46.0	2.0	79.0	>	>	>	—	8	id.

(Segue) Elenco e caratteristiche delle stazioni udometriche - Mese di Dicembre 1920.

STAZIONE	Numero d'ordine	Bacini secondari di			Tipo dell'udometro	Quota sul mare	Totali decadici			Totali mensili (1)	Medie dei totali mensili		Secoltamento tra (1) e (2)	Numero dei giorni con precipitazioni		OSSERVAZIONI
		1° ordine	2° ordine	3° ordine			1 ^a decade	2 ^a decade	3 ^a decade		(2)	di anni		inferiori ad 1 mm.	superiori ad 1 mm.	
Zona delle MURGE e PENISOLA SALENTINA (Superficie Km ² . 10040.48)																
Martina Franca	1	—	—	—	—	431	139.0	159.0	8.0	306.0	85.0	29	+ 221.0	—	13	U. C. M.
Locorotondo	2	—	—	—	—	420	153.0	132.5	—	285.5	112.9	85	+ 172.6	—	7	id.
Presicce	3	—	—	—	—	114	88.0	166.0	58.0	312.0	116.5	38	+ 195.5	—	11	id.
Grumo Appula	4	—	—	—	—	180	26.0	35.0	—	61.0	»	»	»	—	3	S. A. Chieti
Oria	5	—	—	—	—	178	362.4	206.6	52.1	621.1	116.0	35	+ 505.1	—	13	U. C. M.
Andria	6	—	—	—	—	151	16.5	19.0	—	35.5	»	»	»	—	6	Amm. Prov. di Bari
Alessano	7	—	—	—	—	140	116.6	221.4	23.4	361.4	145.4	39	+ 216.0	2	19	U. C. M.
Massafra	8	—	—	—	—	116	94.4	89.5	9.0	192.9	71.7	36	+ 121.2	—	14	id.
Diso	9	—	—	—	—	105	164.5	220.1	28.3	412.9	147.5	24	+ 265.4	—	19	Oss. Met. di Lecce
Crispiano	10	—	—	—	—	265	24.4	14.6	13.4	52.4	»	»	»	—	5	U. C. M.
Lecce	11	—	—	—	—	78	96.1	78.3	43.5	217.9	83.4	41	+ 134.5	2	18	Oss. Met. di Lecce
Maglie	12	—	—	—	—	77	143.2	107.5	—	250.7	»	»	»	—	13	U. C. M.
Carosino	13	—	—	—	—	70	»	»	»	»	»	»	»	»	»	id.
Lizzano	14	—	—	—	—	67	79.0	97.0	14.5	190.5	»	»	»	—	12	id.
Taviano	15	—	—	—	—	61	71.0	114.0	53.0	238.0	100.7	22	+ 137.3	—	14	id.
Calimera	16	—	—	—	—	56	71.0	82.0	8.0	161.0	102.8	33	+ 58.2	—	10	id.
Otranto	17	—	—	—	—	52	175.0	236.0	11.0	422.0	133.8	37	+ 288.2	—	15	id.
Gallipoli	18	—	—	—	—	37	86.8	77.6	54.2	218.6	69.1	39	+ 149.5	—	14	id.
Barletta	19	—	—	—	—	30	31.7	21.8	—	53.5	42.3	10	+ 11.2	1	7	id.
Bari	20	—	—	—	—	28	»	»	»	»	62.1	32	»	»	»	id.
Taranto	21	—	—	—	—	15	73.1	56.5	43.0	172.6	67.9	25	+ 104.7	—	12	id.
Giovinazzo	22	—	—	—	—	13	25.0	42.0	—	67.0	»	»	»	—	10	R. Ospizio V. E. II°
Bacino principale: LATO (Superficie Km ² . 483.33)																
Castellaneta	1	L. di Castellaneta	L. di Castellaneta	—	—	245	57.5	124.3	11.0	192.8	79.3	38	+ 113.5	—	15	U. C. M.

PARTE TERZA





Sezione Autonoma per il Servizio Idrografico di Chieti

TOTALI ANNUI E RIASSUNTO DEI TOTALI MENSILI

DELLE QUANTITÀ DI PRECIPITAZIONE E DEL NUMERO DEI GIORNI PIOVOSI.

BACINO PRINCIPALE	STAZIONE	GENNAIO		FEBBRAIO		MARZO		APRILE		MAGGIO		GIUGNO		LUGLIO		AGOSTO		SETTEMB.		OTTOBRE		NOVEMBRE		DICEMBRE		A N N O		MEDIA dei totali annui		SCOSTAMENTO dalla media	
		m/m	giorni	m/m	giorni	m/m	giorni	m/m	giorni	m/m	giorni	m/m	giorni	m/m	giorni	m/m	giorni	m/m	giorni	m/m	giorni	m/m	giorni	m/m	giorni	m/m	giorni	m/m	giorni		
		Salinello	CIVITELLA DEL TRONTO	53.2	5	53.0	5	48.0	6	139.0	11	35.0	4	293.0	17	16.0	3	151.0	8	65.0	6	160.0	12	165.0	11	95.0	9	1273.2	97		"
Tordino	CORTINO	"	"	"	"	"	"	"	"	"	"	111.0	5	—	—	57.0	4	—	—	148.0	7	58.0	9	83.0	8	"	"	"	"	"	
"	TERAMO	30.4	7	34.2	6	53.1	8	67.7	11	45.1	8	113.7	13	3.7	2	94.7	8	12.0	4	124.2	14	112.1	18	76.2	13	767.1	112	789.9	29	—	22.8
"	FUSTAGNANO	28.0	1	50.0	4	41.0	4	77.0	5	19.0	2	134.0	17	—	—	12.0	4	"	"	"	"	"	"	"	"	"	"	"	"	"	"
Vomano	PORCINARO	51.0	6	67.0	8	79.0	8	89.0	7	144.0	7	161.0	13	—	—	72.0	8	25.0	4	91.0	7	170.0	10	121.0	5	1075.0	83	"	"	"	"
"	CAMPOTOSTO	37.0	6	15.0	4	85.0	9	79.0	7	46.0	4	134.0	12	—	—	137.0	9	7.5	3	29.0?	6	37.0?	6	87.0	8	693.5?	74	"	"	"	"
"	NERITO	95.0	7	47.0	2	131.0	10	92.0	6	102.0	8	201.0	16	—	—	40.0	8	15.0	1	215.0	11	167.0	15	161.0	14	1266.0	98	"	"	"	"
"	FANO ADRIANO	52.4	6	84.6	7	93.4	6	90.5	6	37.0	3	108.1	18	—	—	58.6	6	14.7	4	149.3	10	151.6	14	100.0	11	940.2	91	"	"	"	"
"	PIETRACAMELA	74.9	5	60.6	6	97.0	6	122.0	8	59.0	5	116.0	13	—	—	35.0	5	17.0	2	137.0	14	162.0	13	84.0	9	963.0	86	"	"	"	"
"	VILLA VALLUCCI	56.4	7	71.0	5	60.5	8	104.8	8	76.0	7	148.4	17	5.0	1	109.1	8	13.3	5	164.3	12	135.0	13	84.0	9	1027.8	100	"	"	"	"
"	ISOLA DEL GRAN SASSO	80.6	5	64.5	5	89.5	6	69.2	9	42.0	6	170.0	19	—	—	125.1	10	18.8	4	266.3	12	142.8	13	92.6	9	1161.4	98	"	"	"	"
"	CASTELLI	65.0	7	59.0	6	72.0	5	80.0	7	26.0	5	206.0	14	—	—	88.0	9	21.0	4	233.0	16	185.0	18	100.0	9	1135.0	100	"	"	"	"
Saline	FARINDOLA	88.0	5	51.0	4	65.0	5	88.0	6	28.0	2	174.0	10	11.0	2	84.0	8	26.0	4	181.0	13	154.0	8	175.0	6	1125.0	73	"	"	"	"
"	MOSCUFO	49.5	4	24.0	3	41.5	3	68.6	4	18.0	1	52.5	6	8.0	1	76.2	8	36.3	3	80.2	10	80.0	7	48.0	6	582.8	56	"	"	"	"
"	APPIGNANO	"	"	"	"	"	"	"	"	"	"	91.0	8	—	—	114.0	8	12.0	2	127.0	8	144.0	10	73.0	5	"	"	"	"	"	"
Aterno-Pescara	MONTEREALE	"	"	"	"	"	"	"	"	36.0	2	159.0	12	—	—	88.0	4	20.5	1	28.5	3	21.5	4	94.5	5	"	"	"	"	"	"
"	TERMINE	96.6	9	24.0	3	105.7	7	97.5	8	60.8	5	187.3	12	—	—	49.0	5	16.5	3	48.2	7	28.4	6	127.5	9	841.5	74	"	"	"	"
"	BARETE	66.0	6	27.5	4	91.0	4	58.0	5	57.0	7	112.5	8	—	—	8.6	1	—	—	30.0?	2	27.0	6	76.0	6	553.6?	49	"	"	"	"
"	TORNIMPARTE	74.0	3	18.0	2	112.0	10	90.0	6	62.0	6	103.0	11	45.0	1	11.0	3	5.0	4	21.0	10	38.0	4	103.0	15	682.0	82	"	"	"	"
"	SCOPPITO	"	"	"	"	"	"	89.2?	4	68.0	5	73.0	11	—	—	12.0	1	13.0	1	49.0	2	25.0	2	97.0	5	"	"	"	"	"	"
"	CASAMAINA	"	"	"	"	"	"	"	"	"	"	"	"	"	"	101.4	11	28.5	6	87.0	11	59.0	9	146.0	8	"	"	"	"	"	"
"	AQUILA	50.2	11	19.9	4	63.2	8	52.0	9	43.6	8	128.8	14	—	—	71.2	10	14.7	6	54.9	10	24.0	9	81.2	11	603.7	100	"	"	"	"

(Segue) Totali annui e riassunto dei totali mensili delle quantità di precipitazione e del numero dei giorni piovosi - Anno 1920.

BACINO PRINCIPALE	STAZIONE	GENNAIO		FEBBRAIO		MARZO		APRILE		MAGGIO		GIUGNO		LUGLIO		AGOSTO		SETTEMB.		OTTOBRE		NOVEMBRE		DICEMBRE		A N N O		MEDIA del totali annui		SCOSTAMENTO	
		m/m	giorni	m/m	giorni	m/m	giorni	m/m	giorni	m/m	giorni	m/m	giorni	m/m	giorni	m/m	giorni	m/m	giorni	m/m	giorni	m/m	giorni	m/m	giorni	m/m	giorni	m/m	giorni		m/m
Aterno-Pescara	ASSERGI	62.1	7	24.3	5	19.0	4	68.9	10	78.9	9	77.6	11	—	—	66.4	9	36.7	4	74.0	14	54.0	9	84.9	11	646.8	93	"	"	"	
"	STAZIONE PAGANICA	"	"	"	"	"	"	"	"	"	"	"	"	—	—	27.0	2	—	—	5.0?	1	20.0	3	10.5	2	"	"	"	"	"	
"	S. MARTINO.	35.0	2	32.0	3	80.0	4	33.0	4	40.0	3	75.0	6	1.0	1	31.0	5	20.0	2	31.0	4	46.0	4	53.0	5	477.0	43	"	"	"	
"	ROCCA DI CAMBIO	"	"	"	"	"	"	13.0	3	52.0	4	191.0	13	—	—	91.0	6	"	"	"	"	"	"	9.0	5	"	"	"	"	"	
"	BEFFI	57.0	7	47.0	4	61.0	4	33.0	2	3.0	1	49.0	8	—	—	20.0	4	20.0	2	106.0	8	37.0	10	105.0	10	538.0	60	"	"	"	
"	GORIANO SICOLI	46.5	6	6.0	2	1.0	1	45.0	6	6.0	2	6.0	2	—	—	20.0	3	1.0	1	51.0	6	29.0	6	53.0	8	264.5	43	"	"	"	
"	GAGLIANO ATERNO	64.7	8	30.4	4	87.7	7	31.4	7	10.0	3	54.8	10	—	—	9.6	3	"	"	24.0	5	16.7	4	132.2	9	"	"	"	"	"	
"	SCANNO	274.0?	8	25.0?	2	140.0?	5	90.0?	4	117.0?	3	70.0?	5	—	—	71.5	6	22.0	2	118.5	9	60.0	4	276.0	10	1264.0?	58	"	"	"	"
"	ANVERSA	"	"	"	"	"	"	"	"	"	"	"	"	—	—	14.0	3	14.0	2	80.0	8	15.0	4	114.0	8	"	"	"	"	"	
"	ROCCA PIA	"	"	78.0	1	45.0	1	30.0	1	45.0	1	50.0	2	—	—	46.0	2	—	—	27.0	1	141.0	5	131.0	6	"	"	"	"	"	
"	PETTORANO SUL GIZIO	"	"	"	"	"	"	"	"	"	"	4.0	2	—	—	37.0	4	20.0	3	83.0	8	62.5	11	80.0	8	"	"	"	"	"	
"	CAMPO DI GIOVE.	42.0	3	20.0	2	68.0	3	62.0	4	72.0	3	91.0	7	—	—	47.0	6	27.0	2	117.0	8	83.0	6	88.0	5	717.0	49	"	"	"	
"	PACENTRO	60.5	6	41.5	5	26.0	7	81.0	6	49.0	4	32.5	9	—	—	29.5	5	18.5	3	78.0	13	77.5	11	79.0	11	573.0	80	"	"	"	
"	SULMONA	60.4	7	27.1	5	35.7	8	28.1	6	11.6	6	14.6	8	—	—	43.7	8	20.3	3	58.2	9	42.0	8	71.0	13	412.7	81	695.9	21	—	28
"	ROCCACASALE	95.0	8	101.0	8	62.7	7	131.0	7	62.0	4	40.7	8	—	—	54.0	7	18.4	5	98.4	13	110.7	13	67.6	11	841.5	91	"	"	"	"
"	CASTEL DEL MONTE	"	"	"	"	"	"	45.0	2	72.5	8	86.0	9	—	—	34.0	6	23.0	4	73.0	7	41.0	6	83.0	10	"	"	"	"	"	
"	S. STEFANO DI SESSANIO	39.5	3	4.0	1	100.0	4	110.0	4	204.5	8	172.0	10	—	—	96.0	6	41.0	4	79.0	5	45.0	5	42.0	1	933.0	51	"	"	"	"
"	CARAPPELLE CALVISIO	"	"	"	"	"	"	22.0	2	11.6	4	80.5	8	—	—	24.0	4	37.0	4	58.5	8	27.5	8	89.8	9	"	"	"	"	"	
"	CAPESTRANO	"	"	"	"	"	"	"	"	"	"	—	—	—	—	15.7	5	—	—	31.0	6	67.5	6	60.0	8	"	"	"	"	"	
"	COLLEPIETRO	34.0	2	20.0	2	55.0	3	47.0	5	8.0	2	36.0	2	—	—	13.0	2	—	—	34.0	4	56.0	10	101.0	8	404.0	40	"	"	"	
"	FORCA DI PENNE.	58.8	7	37.0?	4	75.9?	6	53.5?	3	90.5?	6	91.5?	10	13.2	1	63.0	8	91.7	9	159.0	13	140.2	14	110.6	7	984.9?	88	"	"	"	
"	ROCCACARAMANICO	108.0	7	70.5	7	79.5	9	139.5	7	64.0	5	68.0	8	—	—	133.5	8	36.0	3	238.0	16	160.5	13	132.5	10	1230.0	93	"	"	"	
"	SALLE	125.0	4	60.0	3	86.0	4	65.0	2	4.0	2	108.0	9	—	—	—?	—?	—	—	86.0	10	223.0	20	79.0	10	836.0?	64?	"	"	"	
"	PIANO D'ORTE	"	"	"	"	"	"	"	"	"	"	9.2	3	—	—	85.0	6	24.2	7	166.5	16	77.9	17	65.3	13	"	"	"	"	"	
"	ROCCAMORICE	55.0	1	31.0	3	37.0	2	—	—	23.0	1	47.3	4	17.5	2	90.5	6	30.0	3	126.0	12	161.5	14	105.5	9	724.3	57	"	"	"	
"	ALANNO	53.0	4	29.0	4	56.0	4	14.0	4	20.0	1	86.0	7	—	—	60.0	8	38.0	4	115.5	10	68.0	13	68.6	7	608.1	66	"	"	"	
"	CHIETI.	72.9	6	38.4	6	45.3	6	57.7	9	21.6	3	98.8	3	1.0	1	81.3	10	50.1	6	143.9	18	147.4	19	78.4	18	836.8	105	924.6	37	—	87
"	VILLA CELIERA	21.0	2	83.0	5	75.0	6	139.0	6	114.0	3	"	"	"	"	"	"	"	"	"	"	"	229.0?	9	116.0	8	"	"	"	"	

(Segue) Totali annui e riassunto dei totali mensili delle quantità di precipitazione e del numero dei giorni piovosi - Anno 1920.

BACINO PRINCIPALE	STAZIONE	GENNAIO		FEBBRAIO		MARZO		APRILE		MAGGIO		GIUGNO		LUGLIO		AGOSTO		SETTEMB.		OTTOBRE		NOVEMBRE		DICEMBRE		A N N O		MEDIA del totali annui		SCOSTAMENTO della media
		m/m	giorni	m/m	giorni	m/m	giorni	m/m	giorni	m/m	giorni	m/m	giorni	m/m	giorni	m/m	giorni	m/m	giorni	m/m	giorni	m/m	giorni	m/m	giorni	m/m	giorni	m/m	di anni	
Altopiano di Pescocostanzo	PESCOCOSTANZO	106.9	8	50.9	6	135.5	8	56.9	5	43.4	7	53.8	13	0.5	1	132.0	6	38.0	5	131.5	16	117.0	15	143.4	8	1009.8	98	"	"	"
"	STAZIONE DI PALENA	95.1	7	60.8	5	120.8	9	69.2	6	136.1?	6	42.8	9	17.0	2	42.8	5	18.0	2	141.2	14	183.3	17	90.5	11	1017.6?	93	"	"	"
Foro	PRETORO	"	"	56.5	7	48.0	3	49.5	7	39.0	2	96.5	11	—	—	82.0	7	66.5	5	192.0	17	148.0	16	110.0	9	"	"	"	"	"
"	SEMICOLI	42.0	2	39.8	7	36.0	5	63.3	9	15.5	2	68.6	10	—	—	56.5	8	43.4	5	118.5	17	106.9	14	59.7	12	650.2	91	"	"	"
Arielli	CRECCHIO	—	—	38.0	7	41.0	2	38.0	4	15.0	1	110.0	5	10.0	1	90.0	7	33.0	3	130.0	8	135.0	7	58.0	5	698.0	55	"	"	"
Feltrino	LANCIANO	49.1	8	32.3	7	34.6	6	31.8	9	14.8	5	85.1	13	17.1	3	47.9	10	55.2	5	87.5	13	73.5	19	46.0	12	574.9	110	874.5	12	— 299.6
Sangro	PESCASSEROLI	128.0	6	46.0	3	170.0	8	90.0	5	59.0	5	78.0	10	—	—	31.0	4	33.0	3	128.0	11	41.0	5	184.0	12	988.0	72	"	"	"
"	CIVITELLA ALFEDENA	174.2	13	3.0?	4	176.8	7	123.8	11	36.5	6	94.3	16	15.5	3	77.8	7	28.1	4	172.5	13	51.0	15	204.4	11	1157.9?	110	"	"	"
"	SCONTRONE	126.8	12	37.0	5	173.5	9	61.0	8	28.0	3	78.0	9	3.0	1	4.0?	1	45.0	1	139.0	10	63.0	6	189.0	10	947.3?	75	"	"	"
"	CASTEL DI SANGRO	59.2	8	28.2	4	110.0	8	37.6	10	35.0	8	65.5	14	—	—	57.9	9	22.4	2	56.4	14	109.4	13	164.9	12	746.5	102	"	"	"
"	PIETRANSIERI	83.0	5	30.0	4	97.0	7	30.0	3	69.0	5	45.0	7	5.0	1	75.0	4	24.0	3	90.0	7	86.0	11	145.0	7	779.0	64	"	"	"
"	CAPRACOTTA	82.9	6	49.2	4	88.6	7	37.6	4	15.4	4	94.2	16	—	—	24.8	3	—?	—?	149.3	21	87.9	15	136.9	20	766.8?	100?	1243.1	12	— 476.3?
"	GAMBERALE	69.5	4	109.0	5	211.0	6	205.0	5	108.0	4	210.0	10	—	—	63.0	4	30.0	2	186.0	8	218.0	10	149.0	9	1558.5	67	"	"	"
"	MONTELAPIANO	43.0	4	39.0	4	39.0	4	31.5	7	"	"	"	"	"	"	"	"	"	"	"	"	"	"	"	"	"	"	"	"	"
"	ROSELLO	68.0	8	90.0	7	61.0	6	66.0	3	8.0	2	78.7	12	—	—	62.2	6	24.0	2	146.6	13	152.0	14	102.2	15	858.7	88	"	"	"
"	MONTENERODOMO	58.0	6	11.0	3	64.0	8	72.0	4	83.0	4	118.0	7	—	—	13.0	2	82.0	5	169.0	11	239.0	13	182.0	11	1091.0	74	"	"	"
"	PALENA	67.4	9	16.0	4	76.0	8	42.0	7	65.0	7	119.0	14	7.0	2	71.0	7	55.0	5	133.0	15	118.0	17	72.0	12	841.4	107	"	"	"
"	LAMA DEI PELIGNI	39.5	3	58.6	5	63.8	4	24.4	5	28.7	4	90.2	11	—	—	56.6	6	52.6	6	111.0	12	108.1	21	66.2	7	699.7	84	"	"	"
"	GESSOPALENA	19.2	6	48.5	6	60.0	2	39.5	7	30.0	2	79.0	10	3.0	1	67.3	5	90.5	6	85.0	15	109.0	12	56.0	6	687.0	78	"	"	"
"	FARA S. MARTINO	42.0	5	51.0	5	55.0	3	33.5	5	38.0	2	109.3	13	—	—	37.2	9	30.9	5	90.4	14	111.3	16	66.1	10	664.7	87	"	"	"
"	PENNAPIEDIMONTE	13.0	1	"	"	56.0	2	40.0	3	53.5	3	55.0	2	—	—	104.0	6	40.0	3	123.0	7	25.0?	2	43.0	4	"	"	"	"	"
"	CASOLI	61.0	3	54.0	3	43.0	4	34.0	4	28.0	2	85.0	11	19.0	1	65.0	5	25.0	2	134.0	16	180.0	14	121.0	7	849.0	72	"	"	"
"	PAGLIETA	24.3	3	25.5	5	34.2	3	18.5	4	24.0	2	70.0	6	14.0	1	47.0	4	46.2	3	94.2	8	91.4	8	34.0	5	523.3	52	"	"	"
Sinello	MONTAZZOLI	56.0	4	43.0	6	60.0	4	46.0	4	23.0	1	102.0	5	—	—	46.0	4	33.0	5	110.0	13	99.5	7	49.0	4	667.5	57	"	"	"
"	CUPELLO	73.5	4	62.2	6	64.3	10	46.2	9	19.5	3	50.2	11	3.2	2	65.2	9	57.5	5	108.7	17	100.6	14	38.1	8	689.2	98	"	"	"
Trigno	VASTOGRARDI	"	"	"	"	"	"	"	"	105.0	1	223.0	6	—	—	175.0	4	79.0?	2?	444.0	7	454.0	10	199.0	2	"	"	"	"	"
"	CAROVILLI	110.0	4	17.0	2	134.0	5	80.0	7	32.0	3	89.0	9	—	—	72.0	4	57.0	3	99.0	12	61.0	7	95.0	8	846.0	64	"	"	"

(Segue) Totali annui e riassunto dei totali mensili delle quantità di precipitazione e del numero dei giorni piovosi - Anno 1920.

BACINO PRINCIPALE	STAZIONE	GENNAIO		FEBBRAIO		MARZO		APRILE		MAGGIO		GIUGNO		LUGLIO		AGOSTO		SETTEMB.		OTTOBRE		NOVEMBRE		DICEMBRE		A N N O		MEDIA del totali annui		SCOSTAMENTO dalla media
		m/m	giorni	m/m	giorni	m/m	giorni	m/m	giorni	m/m	giorni	m/m	giorni	m/m	giorni	m/m	giorni	m/m	giorni	m/m	giorni	m/m	giorni	m/m	giorni	m/m	giorni	m/m	di anni	
Trigno	CHIAUCI	48.0	2	18.0	1	49.0	3	15.0	1	127.0	7	118.0	5	--	--	100.0	6	30.0	3	108.0	7	83.0	9	147.0	11	843.0	55	"	"	"
"	BAGNOLI DEL TRIGNO	95.0	2	18.0	1	93.0	4	55.0	2	67.0	3	130.0	7	--	--	103.0	5	25.0	1	72.0	3	193.0	6	143.0	6	994.0	40	"	"	"
"	AGNONE	70.5	7	21.8	5	63.1	6	37.0	5	77.7	8	79.1	9	--	--	91.7	6	39.0	5	70.0	11	66.5	15	113.7	11	730.1	88	931.4	26	— 201.3
"	PIETRABONDANTE	85.0	4	17.0	3	84.0	4	47.0	4	83.0	5	106.0	7	--	--	78.0	5	38.0	3	112.0	7	75.0	7	136.0	8	861.0	57	"	"	"
"	SCHIAVI D'ABRUZZO	62.0	3	11.0	2	23.0	2	27.0	4	54.0	5	68.5	9	--	--	37.0	4	30.3	3	76.5	11	96.0	9	57.2	8	542.5	60	"	"	"
"	CASIGLIONE M. M.	114.0	4	51.0	3	128.6	3	100.0	2	27.0	1	240.0?	8	--	--	85.0	2	—?	—?	165.0	4	424.0	14	567.0	13	1901.6?	54?	"	"	"
"	PALMOLI	30.2	1	124.3	6	73.8	5	103.1	6	20.8	2	90.0	9	--	--	55.7	6	40.9	3	81.6	11	90.4	11	47.3	9	758.1	69	"	"	"
"	MONTEFALCONE DEL S.	152.0	4	47.0	3	71.0	4	56.0	2	30.0	1	80.0	4	--	--	37.5	3	6.0	1	63.5	5	114.0	10	131.0	5	788.0	42	"	"	"
"	MAFALDA	56.0	2	30.0	2	63.0	4	60.0	2	36.0	1	46.0	4	15.0	1	35.0	2	41.0	4	68.0	6	91.0	7	39.0	4	580.0	39	"	"	"
Biferno	INDIPRETE	165.0	10	27.6	6	120.3	7	88.8	5	19.0	3	78.0	7	--	--	58.6	3	23.0	2	154.3	9	47.1	5	210.4	9	992.2	66	"	"	"
"	ROCCAMANDOLFI	216.0	5	28.0	6	91.0	8	165.0	10	35.0	5	57.0	6	1.0	1	104.0	5	20.0	1	392.0	13	"	"	"	"	"	"	"	"	"
"	GUARDIAREGIA	45.0	3	2.0	2	"	"	"	"	"	"	"	"	"	"	"	"	"	"	"	"	"	"	"	"	"	"	"	"	"
"	BARANELLO	59.0	3	7.0	1	43.0	5	73.0	7	26.0	4	55.0	8	--	--	148.0	4	25.6	6	71.0	6	38.0	10	103.3	7	648.9	61	"	"	"
"	CAMPOBASSO	43.8	9	32.2	7	47.0	5	57.6	8	18.8	6	55.4	13	--	--	116.7	7	23.2	4	93.2	15	68.9	16	89.5	12	646.3	102	963.4	20	— 317.0
"	MONTAGANO	31.5	1	24.2	3	36.0	1	61.0	2	31.0	4	45.0	2	--	--	76.0	2	20.0	2	64.0	3	117.0	4	126.0	6	631.7	30	"	"	"
"	CASTROPIGNANO	31.0	1	10.0	1	47.0	1	49.0	2	42.0	3	58.0	4	--	--	95.0	3	16.0	1	89.5	3	32.0	3	67.0	3	536.5	25	"	"	"
"	S. ANGELO LIMOSANO	50.0	2	5.0	1	36.2	1	50.0	2	20.0	2	25.0	2	--	--	60.0	1	30.0	1	80.0	3	60.0	2	100.0	4	516.2	21	"	"	"
"	MORRONE DEL SANNIO	50.0	2	39.9	6	45.5	6	70.8	9	15.3	3	66.2	13	11.0	1	49.7	4	14.7	5	131.8	18	116.5	15	77.2	11	688.6	93	"	"	"
"	CASTELMAURO	8.5	2	8.0	2	39.0	5	70.0	4	11.0	2	14.0	2	--	--	11.0	3	--	--	47.0	10	45.0	8	24.0	7	277.5	45	"	"	"
"	S. MARTINO IN PENSILIS	28.0	2	44.5	6	30.0	1	50.2	6	38.7	3	126.2	12	24.0	5	30.2	4	8.5	2	85.0	8	89.1	11	64.0	6	618.4	66	"	"	"
Saccione	SERRACAPRIOLA	36.0	5	30.0	6	100.3	3	41.0	9	19.0	3	52.0	6	21.0	3	16.0	3	5.0	2	19.0	7	46.0	13	45.0	11	340.0	71	"	"	"
Fortore	MONTEFALCONE VALF.	27.0	5	45.0	5	51.0	4	50.0	6	3.0	3	35.0	6	--	--	55.0	2	3.0	1	106.0	6	59.0	8	82.0	7	516.0	53	"	"	"
"	S. BARTOL. IN GALDO	27.0	5	27.0	7	46.0	8	"	"	19.0	4	36.0	10	--	--	24.0	3	6.0	4	108.0	8	52.0	9	73.0	9	"	"	"	"	"
"	CASTELVETERE IN VALF.	"	"	"	"	"	"	43.0	2	42.0	3	48.0	4	--	--	77.0	3	6.0	2	102.0	8	60.0	6	76.0	4	"	"	"	"	"
"	VOLTURARA APPULA	45.7	6	50.3	7	56.4	6	57.7	11	20.9	3	37.5	10	--	--	27.6	5	8.9	4	70.9	8	80.9	13	65.4	11	522.2	84	"	"	"
"	GILDONE	"	"	"	"	"	"	"	"	"	"	"	"	"	"	110.0	2	71.0?	7	1.0?	1	160.0	10	90.0	10	"	"	"	"	"
"	TORO	45.5	3	"	"	37.0	1	38.5	4	27.0	3	45.5	8	13.2	1	86.5	3	21.5	1	103.0	8	41.0	5	68.0	7	"	"	"	"	"
"	CAMPOLIETO	27.3	5	35.8	7	43.1	6	74.8	7	28.7	6	53.8	13	--	--	70.5	3	13.9	5	92.9	14	71.2	15	85.3	10	610.5	92	897.3	21	— 280.0

(Segue) Totali annui e riassunto dei totali mensili delle quantità di precipitazione e del numero dei giorni piovosi - Anno 1920.

BACINO PRINCIPALE	STAZIONE	GENNAIO		FEBBRAIO		MARZO		APRILE		MAGGIO		GIUGNO		LUGLIO		AGOSTO		SETTEMB.		OTTOBRE		NOVEMBRE		DICEMBRE		A N N O		MEDIA del totali annui		SCOSTAMENTO dalla media
		m/m	giorni	m/m	giorni	m/m	giorni	m/m	giorni	m/m	giorni	m/m	giorni	m/m	giorni	m/m	giorni	m/m	giorni	m/m	giorni	m/m	giorni	m/m	giorni	m/m	giorni	m/m	di anni	
Fortore	RICCIA.	56.0	11	40.0	10	64.0	8	48.0	8	31.0	5	52.0	9	—	—	60.0	7	15.0	4	32.0	4	57.0	11	77.0	7	532.0	84	"	"	"
"	GAMBATESA.	24.0	6	24.0	4	48.0	4	47.0	6	37.0	3	60.5	7	—	—	54.0	3	34.5	2	95.0	8	84.0	9	76.0	9	584.0	61	713.3	11	- 129.3
"	CELENZA VALFORTORE.	21.0	5	24.0	6	54.0	6	60.0	9	14.0	4	65.0	11	—	—	23.0	2	15.0	3	58.0	10	60.0	13	53.0	8	447.0	77	"	"	"
"	COLLETORTO	"	"	"	"	"	"	"	"	"	"	"	"	"	"	82.0	2	6.0	1	39.0	5	69.0	5	25.0	3	"	"	"	"	"
"	BONEFRE	15.0	4	40.0	7	60.0	8	51.0	10	30.0	3	74.0	12	13.0	2	63.0	4	18.0	5	75.0	10	51.0	11	40.0	6	530.0	82	"	"	"
"	CASTELNUOVO DELLA D.	30.0	6	27.0	8	38.0	6	45.0	9	11.0	2	58.0	9	2.0	1	33.0	4	9.0	5	117.0	12	91.0	13	61.0	8	522.0	83	"	"	"
Zona tributaria del Lago di Lesina	POGGIO IMPERIALE	34.0	5	8.0	5	11.0	5	35.0	6	13.0	3	56.0	8	2.0	2	39.0	4	4.0	2	59.0	10	24.0	8	42.0	9	327.0	67	"	"	"
Valle di Mattinata	MONTE S. ANGELO	"	"	42.5	3	29.0	2	96.0	8	29.0	2	29.0	3	4.0	3	19.0	4	6.5	2	183.5	10	221.0	7	91.0	8	"	"	"	"	"
Candelaro	TORREMAGGIORE	35.0	7	13.0	5	29.0	5	47.0	8	30.0	2	61.0	8	8.0	3	27.0	4	7.0	4	31.0	9	72.0	12	54.0	8	414.0	75	"	"	"
"	S. MARCO IN LAMIS	45.0	8	27.0	4	27.0	7	83.0	9	26.0	3	67.0	10	3.0	1	49.0	5	27.0	7	118.0	13	116.0	12	114.0	13	702.0	92	"	"	"
"	ALBERONA	30.0	7	43.0	7	42.0	7	59.0	7	16.0	3	37.0	9	2.0	1	25.0	3	18.0	3	94.0	10	125.0	14	88.0	8	579.0	79	"	"	"
"	LUCERA	19.5	5	15.8	5	15.4	7	48.9	8	18.3	3	88.5	9	0.9	2	31.2	3	4.4	3	67.0	11	87.2	15	58.3	11	455.4	82	"	"	"
"	FAETO.	40.0	7	42.0	9	43.0	9	68.0	9	38.0	5	40.0	9	2.0	1	41.0	2	23.0	6	106.0	12	116.0	16	20.0	5	579.0	90	"	"	"
"	TROIA.	10.3	1	42.1	6	34.0	3	62.3	6	24.8	3	67.3	7	—	—	40.0	7	37.6	3	98.7	12	84.2	10	54.7	7	556.0	65	"	"	"
"	FOGGIA	4.7	4	25.1	3	25.0	4	30.2	6	9.3	3	33.0	9	6.8	1	18.6	3	5.6	4	63.1	12	95.0	10	29.3	7	345.7	66	476.0	39	- 130.3
Zona tributaria del Lago Salso, Paludi di Celentano e Lago Salpi	MANFREDONIA (Bonifica Sipontina)	9.0	2	142.5	5	"	"	"	"	"	"	"	"	"	"	"	"	"	"	80.0	15	55.2	15	40.5	11	"	"	"	"	"
Cervaro	MONTELEONE DI PUGLIE	"	"	"	"	48.7	8	88.2	8	10.7	1	38.7	8	4.2	1	17.7	6	60.5	4	108.5	11	67.2	13	74.7	13	"	"	"	"	"
"	SAVIGNANO DI PUGLIA	40.0	10	19.0	5	44.0	7	22.0	6	23.0	4	58.0	10	1.0	1	55.0	6	20.0	5	83.0	8	43.0	13	54.0	6	462.0	81	"	"	"
"	BOVINO	29.0	7	17.0	8	50.0	6	67.0	7	15.0	3	43.0	9	—	—	40.0	4	5.0	2	143.0	10	101.0	15	52.0	7	562.0	78	"	"	"
"	ORSARA DI PUGLIA	62.0	4	47.0	5	40.0	3	65.0	3	14.0	1	55.0	7	—	—	62.0	5	—	—	76.0	5	104.0	6	49.0	5	574.0	44	"	"	"
Carapelle	S. AGATA DI PUGLIA	28.0	11	24.0	5	60.0	9	83.0	10	24.0	3	64.0	9	—	—	19.0	4	7.0	3	51.0	16	36.0	15	17.0	8	413.0	93	"	"	"
"	ASCOLI SATTRIANO	69.0	3	82.0	4	69.0	2	165.0?	5	—	—	354.0?	11	—	—	25.0	3	3.0	1	176.0	6	293.0	15	80.0	8	1316.0?	58	"	"	"
"	ORTANOVA	29.0	5	22.0	6	22.0	4	51.0	5	16.0	2	98.0	7	—	—	4.0	2	13.0	2	34.0	9	100.0	8	24.0	8	413.0	58	"	"	"
Ofanto	NUSCO.	"	"	5.0	1	70.0	1	75.0	2	100.0	2	—	—	—	—	—	—	"	"	"	"	71.0	2	131.0	3	"	"	"	"	"


66

(Segue) Totali annui e riassunto dei totali mensili delle quantità di precipitazione e del numero dei giorni piovosi - Anno 1920.

BACINO PRINCIPALE	STAZIONE	GENNAIO		FEBBRAIO		MARZO		APRILE		MAGGIO		GIUGNO		LUGLIO		AGOSTO		SETTEMB.		OTTOBRE		NOVEMBRE		DICEMBRE		A N N O		MEDIA dei totali annui		SCOSTAMENTO dalle medie	
		m/m	giorni	m/m	giorni	m/m	giorni	m/m	giorni	m/m	giorni	m/m	giorni	m/m	giorni	m/m	giorni	m/m	giorni	m/m	giorni	m/m	giorni	m/m	giorni	m/m	giorni	m/m	giorni		
Ofanto	ANDRETTA	104.0	11	34.0	10	100.0	8	68.0	9	5.0	3	39.0	5	—	—	23.0	4	10.0	2	108.0	11	72.0	13	121.0	11	684.0	87	"	"	"	
	" TEORA	176.0?	5	14.0	2	92.0?	4	202.0?	7	72.0?	3	48.0	3	—	—	58.0	4	—	—	1137.0?	9	128.0	2	683.0?	7	2618.0?	46	"	"	"	
	" PESCOFAGANO	"	"	"	"	75.0	5	93.0	7	32.0	4	30.0	4	3.0	1	71.0	2	9.0	2	149.0	13	82.0	9	99.0	9	"	"	"	"	"	
	" CASTEL LAGOPESOLE	23.0	4	22.0	7	12.0	4	28.0	7	9.0	3	53.0	7	—	—	1.0	1	10.0	2	72.0	11	48.0	9	40.0	10	318.0	65	"	"	"	
	" ATELLA	30.0	4	22.5	3	13.5	2	25.0	3	19.5	2	38.7	5	—	—	19.0	5	10.5	2	54.5	12	34.0	10	34.0	6	301.2	54	"	"	"	
	" LACEDONIA	34.7	5	39.3	6	46.0	4	109.7	6	39.2	2	33.9	7	24.0	1	12.0	2	8.0	2	97.0	9	143.9	10	68.0	7	655.7	61	828.8	13	—	173
	" AQUILONIA	37.0	4	47.0	6	13.0	2	61.0	6	121.0	4	120.0	9	—	—	42.0	4	—	—	32.0	4	190.0	13	115.0	5	778.0	57	"	"	"	
	" VENOSA	"	"	46.0	3	34.0	3	55.0	3	6.0	2	22.5	4	—	—	10.5	2	30.5	4	169.0	13	86.0	11	55.5	5	"	"	"	"	"	
	" SPINAZZOLA	33.0	2	20.0	3	25.0	2	64.0	4	30.0	4	53.0	7	21.0	1	27.0	3	4.0	2	110.0	10	187.0	10	79.0	8	653.0	56	"	"	"	
	Murge e Penisola Salentina	MARTINA FRANCA	22.0	4	36.0	6	48.0	4	37.0	6	4.0	1	157.0	6	—	—	14.0	1	50.0	2	83.0	7	177.0	11	306.0	13	934.0	61	777.1	28	+ 150
"	LOCOROTONDO	24.5	4	41.0	5	41.5	3	34.0	4	10.0	1	81.5	7	2.0	1	47.0	4	18.0	2	126.5	12	166.0	7	285.0	7	877.0	57	892.7	72	—	15
"	PRESICCE	18.7	3	50.9	5	97.5	6	57.0	7	5.0	2	27.0	2	1.0	1	3.5	2	67.0	2	199.0	8	119.0	8	312.0	11	957.6	57	700.3	28	+ 257	
"	GRUMO APPULA	55.0	4	—	—	15.0	2	20.0	3	—	—	32.0	3	—	—	57.0	3	"	"	69.0	8	77.0	3	61.0	3	"	"	"	"	"	
"	ORIA	38.5	1	44.8	3	75.4	4	92.2	4	69.3	1	144.3	4	—	—	14.3	1	94.5	2	336.8	12	142.4	6	621.1?	13	1673.6?	51	865.2	30	+ 808	
"	ANDRIA	22.5	4	13.5	4	33.8	4	35.1	9	8.0	2	178.5	8	21.5	1	11.3	3	6.0	3	98.5	16	157.0	9	35.5	6	621.2	69	"	"	"	
"	ALESSANO	25.5	4	73.3	4	104.0	8	76.0	11	13.0	2	85.0	7	53.0	1	35.9	4	92.5	2	298.5	16	165.0	16	361.4	21	1383.1	96	847.6	33	+ 535	
"	MASSAFRA	6.7	5	27.3	6	50.7	8	63.0	10	3.1	2	86.1	8	4.5	2	26.6	6	97.6	1	76.1	12	124.1	13	192.9	14	758.7	87	591.8	35	+ 160	
"	DISO	36.9	4	73.8	4	97.0	5	111.1	10	22.8	3	87.9	7	1.2	1	9.2	2	83.6	1	211.1	16	142.1	14	412.9	19	1289.6	86	856.7	22	+ 43	
"	CRISPANO	40.6	5	96.1	7	94.3	8	65.4	6	23.2	2	8.3	1	—	—	—	—	4.5	1	53.5	4	113.6	13	52.4	5	551.9	52	"	"	"	
"	LECCE	9.5	4	40.0	7	73.6	6	65.3	8	13.6	2	68.8	8	2.0	1	21.5	5	48.3	4	139.2	17	65.5	14	217.9	20	765.2	96	616.5	41	+ 148	
"	MAGLIE	11.5	3	67.0	4	83.0	4	85.5	7	8.5	1	93.9	5	—	—	36.5	4	39.5	1	162.2	9	56.5	2	250.0	13	894.1	53	"	"	"	
"	CAROSINO	12.6	5	14.2	5	44.4	6	51.1	9	0.1	1	53.9	6	"	"	"	"	"	"	"	"	"	"	"	"	"	"	"	"	"	
"	LIZZANO	3.6	2	20.0	3	52.6	8	36.8	7	—	—	45.8	8	—	—	10.0	3	88.0	1	82.4	14	178.4	10	190.5	12	708.1	68	"	"	"	
"	TAVIANO	"	"	"	"	"	"	"	"	"	"	"	"	"	"	4.0	1	4.0	2	93.0	9	163.0	9	238.0	14	"	"	678.3	20	"	
"	CALIMERA	4.0	1	30.0	2	75.0	3	52.0	4	10.0	1	48.0	5	—	—	—	—	25.0	1	152.0	11	26.0	2	161.0	10	583.0	40	686.5	22	—	10
"	OTRANTO	14.0	4	47.0	4	48.0	5	109.0	5	13.0	1	172.0	4	—	—	8.5	1	56.0	3	184.0	13	94.0	9	422.0	15	1167.5	64	854.6	36	+ 3	
"	GALLIPOLI	3.5	2	68.6	7	95.0	6	58.3	8	11.8	3	58.8	8	—	—	6.4	2	20.5	1	124.2	13	165.2	14	218.6	14	830.9	78	490.2	38	+ 30	


(Segue) Totali annui e riassunto dei totali mensili delle quantità di precipitazione e del numero dei giorni piovosi - Anno 1920.

BACINO PRINCIPALE	STAZIONE	GENNAIO		FEBBRAIO		MARZO		APRILE		MAGGIO		GIUGNO		LUGLIO		AGOSTO		SETTEMB.		OTTOBRE		NOVEMBRE		DICEMBRE		A N N O		MEDIA del totali annui		SCOSTAMENTO dalla media
		m/m	giorni	m/m	giorni	m/m	giorni	m/m	giorni	m/m	giorni	m/m	giorni	m/m	giorni	m/m	giorni	m/m	giorni	m/m	giorni	m/m	giorni	m/m	giorni	m/m	giorni	m/m	giorni	
Murge e Penisola Salentina	BARLETTA	27.5	3	10.5	4	16.4	4	25.6	8	4.0	1	24.2	6	9.0	2	1.7	3	5.0	4	78.7	15	143.0	11	53.5	8	399.1	69	462.0	10	- 62.9
	BARI	7.9	4	17.1	7	33.2	4	43.5	9	13.8	1	60.7	7	-	-	38.3	6	18.2	2	"	"	"	"	"	"	"	"	"	"	"
	TARANTO	2.9	2	11.2	7	27.2	5	73.8	6	3.6	1	40.2	5	-	-	17.0	5	37.7	2	50.4	8	110.0	14	172.6	12	546.6	67	515.1	24	+ 31.5
	GIOVINAZZO.	28.0	5	19.0	8	46.0	3	31.0	5	5.0	2	66.0	9	-	-	21.0	5	"	"	218.0	16	94.0	7	67.0	10	"	"	"	"	"
Lato	CASTELLANETA	7.4	4	27.5	6	34.3	5	70.8	10	3.5	1	85.3	9	-	-	45.6	5	56.7	2	51.5	11	139.6	13	192.8	15	715.0	81	660.1	37	+ 54.9



VOLUMI DI AFFLUSSO METEORICO ANNUO






Sezione Autonoma per il Servizio Idrografico di Chieti

VOLUMI DI AFFLUSSO METEORICO ANNUO DETERMINATI PER I PRINCIPALI BACINI

Numero d'ordine della zona	BACINO IMBRIFERO DELL' ATERNO-PESCARA				BACINO IMBRIFERO DEL SANGRO				BACINO IMBRIFERO DEL TRIGNO			
	Isoiete che limitano tale zona	Altezza media di precipitazione sulla zona mm.	Superficie Kmq.	Volume corrispondente delle precipitazioni in milioni di mc.	Isoiete che limitano tale zona	Altezza media di precipitazione sulla zona mm.	Superficie Kmq.	Volume corrispondente delle precipitazioni in milioni di mc.	Isoiete che limitano tale zona	Altezza media di precipitazione sulla zona mm.	Superficie Kmq.	Volume corrispondente delle precipitazioni in milioni di mc.
1	500	500	423.95	211.98	500-600	550	209.50	115.23	500-600	550	99.48	54.71
2	500-600	550	591.92	325.56	600-700	650	135.31	87.95	600-700	650	343.54	223.30
3	600-700	650	573.56	372.81	700-800	750	310.91	233.18	700-800	750	336.03	252.02
4	700-800	750	336.95	252.71	800-900	850	284.92	242.18	800-900	850	342.50	291.13
5	800-900	850	460.16	391.14	900-1000	950	226.23	214.92	900-1000	950	89.12	84.66
6	900-100	950	454.87	432.13	1000-1100	1050	158.29	166.20				
7	1000-1100	1050	121.70	127.79	1100-1200	1150	90.08	103.59				
8	1100-1200	1150	114.91	132.15	1200-1300	1250	41.69	52.11				
9	1200-1300	1250	8.55	10.69	1300-1500	1400	51.73	72.42				
10	1300-1500	1400	12.57	17.60	1500	1500	35.00	52.50				
11	1500-2000	1750	35.96	62.93	1500-2000	1750	16.21	28.37				
12	2000	2000	33.95	67.90								
			3169.05	2405.39			1559.87	1368.65			1210.67	905.82
Altezza media di precipitazione mm. 759				Altezza media di precipitazione mm. 877				Altezza media di precipitazione mm. 748				

(Segue) Volumi di afflusso meteorico annuo determinati per i principali bacini - Anno 1920.

Numero d'ordine della zona	BACINO IMBRIFERO DEL BIFERNO				BACINO IMBRIFERO DEL FORTORE				BACINO IMBRIFERO DELL'OFANTO			
	Isoiete che limitano tale zona	Altezza media di precipitazione sulla zona mm.	Superficie Kmq.	Volume corrispondente delle precipitazioni in milioni di mc.	Isoiete che limitano tale zona	Altezza media di precipitazione sulla zona mm.	Superficie Kmq.	Volume corrispondente delle precipitazioni in milioni di mc.	Isoiete che limitano tale zona	Altezza media di precipitazione sulla zona mm.	Superficie Kmq.	Volume corrispondente delle precipitazioni in milioni di mc.
1	500-600	550	23.85	13.12	300-400	350	119.08	41.68	300-400	350	37.67	13.18
2	600-700	650	615.20	399.88	400-500	450	269.86	121.44	400	400	272.00	108.80
3	700-800	750	271.43	203.57	500-600	550	964.83	530.66	400-500	450	836.83	376.57
4	800-900	850	190.55	161.97	600-700	650	259.37	168.59	500-600	550	538.97	296.43
5	900-1000	950	103.44	98.27					600-700	650	746.42	485.17
6	1000-1100	1050	35.52	37.30					700-800	750	221.26	165.95
7	1100-1200	1150	22.30	25.65					800-900	850	30.14	25.62
8	1200-1500	1350	13.22	17.98					900-1000	950	24.86	23.62
9	1500	1500	39.66	59.49					1000-1100	1050	6.53	6.86
10									1100-1200	1150	1.51	1.74
			1315.17	1017.23			1613.14	862.37			2716.19	1503.94
	Altezza media di precipitazione mm. 773				Altezza media di precipitazione mm. 535				Altezza media di precipitazione mm. 554			



Il presente bollettino, come tutte le pubblicazioni del Consiglio Superiore delle acque, si trova in vendita presso la
Casa Editrice Libreria P. Maglione & C. Strini,
Via Due Macelli N. 88 - ROMA.