

MINISTERO DEI LAVORI PUBBLICI
SERVIZIO IDROGRAFICO

SEZIONE AUTONOMA DEL GENIO CIVILE

PER IL

DOMINIO DEL LITORALE DEGLI ABRUZZI, MOLISE E PUGLIE
CHIETI

DIRETTORE ING. ERNESTO MAROTTA

ANNALI IDROLOGICI

= 1929 =

PARTE I - OSSERVAZIONI

ROMA

PROVVEDITORATO GENERALE DELLO STATO

LIBRERIA

1930 - ANNO VIII

MINISTERO DEI LAVORI PUBBLICI
SERVIZIO IDROGRAFICO

SEZIONE AUTONOMA DEL GENIO CIVILE
PER IL
DOMINIO DEL LITORALE DEGLI ABRUZZI, MOLISE E PUGLIE
CHIETI

DIRETTORE ING. ERNESTO MAROTTA

ANNALI IDROLOGICI

= 1929 =

PARTE I - OSSERVAZIONI

ROMA
PROVVEDITORATO GENERALE DELLO STATO
LIBRERIA
1930 - ANNO VIII

AVVERTENZE

Il presente fascicolo contiene i risultati delle osservazioni termometriche, pluviometriche e idrometriche giornaliere compiute nelle stazioni dipendenti da questa Sezione nell'anno 1929 ed i risultati delle osservazioni freatiche effettuate ogni tre giorni in diversi pozzi della Capitanata e della Provincia di Lecce.

Detto materiale corrisponde alle schede pervenute da parte delle stazioni di osservazione, schede che formarono oggetto di accurata revisione da parte della Sezione, mentre fu sottoposto a continuo controllo il funzionamento delle stazioni.

Le osservazioni sono raccolte in tabelle mensili, nelle quali le stazioni sono raggruppate per bacini principali (con foce al mare) nello stesso ordine nel quale esse trovansi disposte nella pubblicazione "Determinazione preliminare della superficie dei bacini imbriferi".

Un secondo fascicolo di imminente pubblicazione col titolo "Annali Idrologici -

Parte II.", conterrà, insieme con brevi notizie sullo sviluppo del Servizio nel corso dell'anno e coll'elenco generale delle stazioni di osservazione, i risultati di una prima elaborazione del materiale riportato nella prima parte, nonchè gli elementi raccolti intorno alle precipitazioni di maggiore intensità e breve durata e alle precipitazioni nevose.

Nella seconda parte saranno riprodotti altresì i risultati delle misure di portata eseguite nel corso dell'anno e i valori delle portate giornaliere in quelle stazioni per le quali gli elementi raccolti hanno consentito il tracciamento di una scala delle portate.

La seconda parte sarà infine corredata da una carta delle piogge annue, in base alla quale saranno calcolati i volumi di afflusso meteorico annuo per i principali bacini imbriferi.

OSSERVAZIONI TERMOMETRICHE GIORNALIERE

CONTENUTO DELLE TABELLE TERMOMETRICHE

I dati riportati sono trasmessi da Osservatori e stazioni termopluviometriche, dipendenti dall'Ufficio Centrale di Meteorologia, o da stazioni istituite direttamente dalla Sezione Idrografica.

Ogni stazione termopluviometrica è fornita di un termometro a massima e di un termometro a minima che vengono osservati ogni giorno alle ore 9 antimeridiane.

Le letture eseguite al termometro a massima vengono assegnate al giorno precedente; quelle eseguite al termometro a minima vengono invece assegnate al giorno stesso dell'osservazione. Per ogni stazione sono riportate nella prima linea le temperature massime giornaliere, e nella seconda le minime. Sono poi stampate rispettivamente in *grassetto* e *corsivo* la massima e la minima temperatura del mese.

BACINO	STAZIONE	Quota sul mare m	TEMPERATURA MASSIMA E MINIMA DEL GIORNO:																														
			1	2	3	4	5	6	7	8	9	10	11	12	13	14	15	16	17	18	19	20	21	22	23	24	25	26	27	28	29	30	31
			SALINELLO	Civitella del T.	589	8,5	8,1	6,0	5,6	2,5	3,8	3,5	1,5	2,9	2,4	2,2	2,1	5,0	2,1	1,2	1,7	1,5	4,0	4,0	6,8	6,3	5,1	5,4	5,5	8,5	0,5	1,1	0,0
TORDINO	Teramo	288	10,1	9,7	12,5	12,2	11,0	6,3	10,0	5,0	7,2	9,3	8,9	4,5	9,8	10,1	13,5	7,0	1,8	2,0	5,6	8,2	11,5	9,5	10,6	8,5	10,0	13,5	3,2	7,3	3,1	6,8	11,2
VOMANO	Campotosto	1341	3,5	0,6	3,5	2,3	2,2	0,1	0,2	-2,2	-2,1	-0,5	-0,1	4,0	4,9	3,6	1,3	-1,7	-6,8	0,0	-0,7	5,8	8,4	3,6	8,0	5,9	0,1	-0,8	0,3	-2,9	0,9	3,0	-3,8
id.	Isola del G. Sasso	419	9,1	8,7	13,3	9,2	5,5	7,5	3,0	5,0	6,0	6,1	5,0	6,0	7,0	11,0	3,5	3,2	2,2	7,0	4,5	9,0	9,1	9,5	9,0	9,5	11,5	4,0	6,5	3,0	3,0	8,5	7,2
PIOMBA	Atri	442	8,5	8,0	10,5	9,5	3,3	7,9	3,1	3,0	6,2	6,0	1,5	3,0	6,0	7,5	5,0	0,0	0,2	1,7	8,5	8,8	9,3	8,7	7,4	8,3	12,1	4,9	6,9	3,1	3,2	7,1	3,5
SALINE	Penne	438	10,0	10,0	10,0	10,5	11,0	9,0	10,0	10,0	10,5	11,0	10,0	8,0	12,0	9,0	5,0	3,0	4,0	6,0	8,0	13,0	7,0	9,0	9,0	8,5	11,0	4,0	5,0	2,5	5,0	7,5	5,0
ATERNO-PESCARA	Terminè	1050	3,5	5,5	4,5	6,0	5,5	10,0	10,0	10,0	0,0	2,5	4,0	9,0	9,0	1,0	8,5	8,5	8,5	3,5	8,5	5,5	10,0	10,0	0,0	1,5	3,5	4,5	0,5	6,5	2,0	2,0	6,5
id.	Aquila	735	8,1	5,4	6,2	4,0	8,1	6,0	2,5	5,0	6,5	6,7	2,5	7,0	8,0	7,3	6,4	2,4	2,0	-2,0	1,5	0,0	1,5	3,0	4,0	6,2	10,0	4,0	5,3	2,2	4,3	6,2	7,5
id.	Seanno	1030	6,0	3,5	2,5	4,1	2,6	3,5	5,9	4,0	2,0	5,0	1,3	3,0	5,7	6,0	2,0	1,0	3,7	6,5	7,0	7,0	9,5	8,1	8,7	6,0	1,5	5,0	1,0	2,0	2,0	5,1	
id.	Sulmona	403	8,0	6,5	7,8	8,0	5,0	3,5	3,5	2,0	1,0	0,0	2,0	1,0	1,0	2,5	-1,0	1,0	-1,0	1,0	0,0	0,0	2,0	4,0	5,0	7,0	4,0	5,0	7,0	6,0	8,5	8,0	5,0
id.	Castel del Monte	1300	3,5	4,0	2,5	2,0	2,0	-1,0	0,0	-2,5	-2,5	-3,0	-0,5	-0,5	1,0	2,5	1,0	-1,0	-1,0	-2,0	-6,5	-2,5	-0,5	-0,7	4,0	2,0	3,7	0,0	0,0	0,0	-1,5	-1,5	-0,5
id.	Officine Bussi	242	16,5	15,0	14,0	19,5	6,5	4,1	5,0	3,0	7,0	6,0	2,5	4,0	3,5	10,0	5,0	8,0	6,0	5,5	3,0	3,0	3,0	3,0	6,0	4,0	1,0	5,0	5,0	3,0	5,0	8,0	6,0
id.	Roccacaramanico	1050	7,1	9,0	5,0	3,1	2,1	2,4	1,0	0,0	-1,0	2,0	1,3	1,3	2,0	2,2	1,0	0,0	-4,0	0,0	0,0	2,7	6,0	6,5	5,0	8,5	6,2	0,0	4,5	-4,0	4,0	0,0	1,5
id.	Chieti (Villa Noll)	341	9,7	10,0	12,9	9,1	5,0	9,6	3,3	4,4	12,0	9,1	3,5	1,6	8,6	12,4	3,5	3,2	0,3	5,2	8,5	9,2	11,8	10,6	10,4	10,0	12,5	6,4	7,6	2,1	0,0	1,8	6,0
ALTOPIANO PESCOCOSTANZO	Pescocostanzo	1393	6,2	5,0	1,0	1,0	0,0	-2,2	-2,5	-3,2	-3,6	-3,0	-3,3	-3,1	-2,0	3,0	-2,1	-4,1	-5,0	-4,3	-2,1	0,0	-0,1	-0,9	1,2	1,5	-3,2	2,2	-3,4	-4,2	-5,0	-2,0	-4,1
FORO	Guardiagrele	577	9,5	8,5	7,0	6,5	6,5	4,5	3,5	3,0	4,0	4,1	2,5	3,5	4,5	2,0	2,0	2,0	0,5	2,0	2,0	3,5	3,5	3,5	4,5	4,0	7,0	3,5	2,0	0,5	1,0	4,0	2,5
SANGRO	Pescasseroli	1167	6,0	12,0	4,0	5,0	6,0	3,0	1,5	4,0	2,0	4,0	4,0	3,8	7,0	4,8	4,0	6,0	0,0	2,0	3,0	2,0	6,0	4,5	5,6	2,6	3,0	-2,0	0,0	0,0	0,0	7,5	3,0

BACINO	STAZIONE	Quota sul mare m.	TEMPERATURA MASSIMA E MINIMA DEL GIORNO:																																					
			1	2	3	4	5	6	7	8	9	10	11	12	13	14	15	16	17	18	19	20	21	22	23	24	25	26	27	28	29	30	31							
			OFANTO	Melfi	531	5,0 4,0	4,0 3,0	2,5 1,5	1,5 0,0	1,0 -1,5	5,0 -2,0	3,5 0,0	0,0 -1,5	0,0 -5,5	1,0 -5,5	1,0 -2,0	2,0 -2,0	-1,5 -5,5	-2,0 -8,0	4,0 -10,0	»	3,0 -2,0	2,0 1,5	2,5 -1,0	3,0 -1,0	»	0,0 -2,5	-1,0 -6,0	0,0 -2,0	3,0 -2,0	2,0 0,0	2,5 -1,0	4,0 2,0	5,0 0,0	2,5 -1,0					
MURGE e PENIS. SALENTINA	Altamura	473	11,5 7,5	13,0 7,0	13,0 4,5	8,0 3,5	8,0 2,0	7,0 1,0	5,5 2,0	5,5 2,5	5,0 0,0	4,0 0,5	4,5 0,1	5,0 0,5	3,5 0,0	8,0 1,0	8,0 3,5	7,0 0,0	3,5 1,0	6,5 0,5	3,0 0,2	3,5 0,2	5,5 1,5	8,0 2,0	8,0 2,0	7,0 2,5	6,5 2,5	9,0 3,0	7,0 1,0	6,0 2,0	3,5 1,0	3,5 0,1	3,5 0,5							
id.	Locorotondo	420	12,0 6,0	12,0 6,0	12,0 5,0	15,0 5,0	11,0 6,0	12,0 5,6	9,0 4,0	9,5 4,0	9,0 3,0	10,0 6,0	10,0 5,8	9,0 4,0	8,0 4,0	12,0 5,0	11,0 5,0	8,0 5,0	6,0 0,0	10,0 3,0	8,0 5,0	9,0 4,0	9,0 5,0	9,0 6,0	11,0 6,0	11,0 10,0	10,0 10,0	12,0 5,0	10,0 5,0	10,0 4,0	12,0 2,0	10,0 2,0	9,0 3,0	8,0 2,0	9,0 3,0	10,0 3,0				
id.	Crispiano	263	10,0 »	10,8 »	10,0 »	9,8 »	10,2 »	8,2 »	9,2 »	9,4 »	8,2 »	7,0 »	6,8 »	7,2 »	7,0 »	7,8 »	8,2 »	8,6 »	5,2 »	7,0 »	7,8 »	8,8 »	8,0 »	7,8 »	9,0 »	9,2 »	9,0 »	8,8 »	10,4 »	10,2 »	3,4 »	5,4 »	5,0 »	»	»	»	»			
id.	Oria	178	15,0 12,5	15,5 12,5	12,0 4,5	11,0 5,0	9,0 5,5	9,5 5,0	7,0 1,5	8,0 1,5	6,0 1,0	7,0 1,0	6,5 1,5	9,0 3,0	8,0 3,0	10,5 2,5	10,5 4,5	10,0 3,5	8,5 0,1	5,0 0,5	6,0 0,0	9,0 3,5	8,0 2,5	9,0 3,0	6,5 3,0	11,0 4,0	12,0 6,0	10,0 3,0	9,0 2,5	9,0 2,5	10,5 5,0	11,0 4,5	8,0 1,5	»	»	»	»			
id.	Presiecc	114	15,8 6,2	16,5 7,4	15,1 7,8	12,2 7,0	11,3 6,2	11,9 6,3	12,8 6,8	14,4 6,5	14,6 6,2	12,0 5,8	12,3 4,8	10,5 4,6	10,1 4,4	12,5 5,8	13,6 5,9	14,2 6,2	12,0 5,2	12,7 5,0	13,7 5,6	10,3 4,5	9,8 4,3	12,8 5,1	10,0 5,2	10,3 5,0	12,0 5,7	11,7 5,3	10,5 5,3	11,8 5,2	9,4 4,8	12,2 5,4	8,1 4,2	»	»	»	»			
id.	Lecce	78	16,0 10,0	16,6 12,5	16,0 2,0	14,2 2,0	12,0 3,0	11,8 0,0	12,8 2,0	10,0 3,0	10,5 1,0	9,0 3,0	9,2 3,2	10,0 3,0	10,0 0,0	13,8 0,0	13,0 0,0	13,2 1,0	10,0 3,0	8,5 3,0	9,0 3,0	10,0 2,0	9,5 4,5	9,7 2,6	8,2 9,0	12,0 0,0	15,0 2,0	12,0 6,5	11,5 2,0	11,0 2,0	10,0 2,0	11,2 2,0	12,2 2,0	12,2 3,0	»	»	»	»		
id.	Maglie	77	15,0 14,0	15,0 14,0	14,0 14,0	14,0 11,0	14,0 8,0	12,5 9,0	12,5 10,0	12,5 10,0	12,0 7,0	10,0 6,0	10,0 6,0	10,0 7,0	8,0 5,0	8,0 5,0	7,0 5,0	7,0 5,0	7,0 4,5	7,0 4,5	7,0 »	8,5 »	8,5 »	8,0 »	8,0 »	9,0 »	12,0 »	13,0 »	13,0 »	14,0 »	13,0 »	14,0 »	13,0 »	14,0 »	13,0 »	»	»	»	»	
id.	Bari (Osservat.)	12	15,7 10,3	17,7 12,5	14,0 7,0	14,0 4,1	8,2 4,0	9,7 5,0	10,1 4,3	9,2 5,2	9,2 6,0	7,0 6,0	8,3 1,1	8,7 1,8	8,3 3,1	10,2 1,2	11,2 2,8	11,8 2,0	6,7 4,0	8,1 -0,6	8,0 1,0	9,8 -0,2	9,5 2,0	10,0 5,5	8,8 4,8	10,8 3,5	14,5 4,2	11,4 7,0	9,4 3,8	7,0 1,6	7,7 2,9	10,3 5,2	8,7 4,5	»	»	»	»			
LATO	Castellaneta	245	12,8 9,3	15,2 11,1	13,5 7,1	10,3 1,9	7,8 3,3	9,9 1,6	9,5 1,7	7,8 2,2	8,6 2,0	6,9 0,4	7,7 -0,5	10,1 -1,3	8,2 0,9	11,7 -0,9	11,8 0,4	9,9 1,2	4,9 2,8	6,2 -2,6	9,1 -2,2	9,5 -3,8	8,2 2,6	10,7 2,1	5,2 3,7	8,8 3,9	10,6 4,8	8,3 5,3	9,3 1,4	8,6 0,3	5,3 1,2	9,3 1,2	8,6 2,4	5,3 2,4	9,8 2,4	8,4 2,4	»	»	»	»

BACINO	STAZIONE	Quota sul mare m.	TEMPERATURA MASSIMA E MINIMA DEL GIORNO:																															
			1	2	3	4	5	6	7	8	9	10	11	12	13	14	15	16	17	18	19	20	21	22	23	24	25	26	27	28	29	30	31	
SALINELLO	Civitella del T.	589	-1,0	-5,9	-3,9	-1,1	-3,5	5,0	5,9	6,5	6,0	7,3	4,0	1,0	-2,0	-1,0	-2,5	-1,7	-3,0	-4,1	-3,6	-2,0	0,0	2,3	9,6	9,1	8,6	9,9	2,0	0,0				
			-3,9	-10,0	-10,8	-7,4	-5,7	-2,5	0,0	-3,0	-2,2	-2,6	0,0	-3,8	-7,2	-8,5	-7,1	-5,1	-5,3	-4,2	-7,3	-6,5	-6,1	-4,1	-4,8	-2,9	1,0	0,0	-1,2	-3,5				
TORDINO	Teramo	288	9,5	2,5	1,5	-0,5	6,4	8,1	8,0	5,3	6,8	8,8	11,0	5,2	0,3	4,7	1,8	2,3	4,6	2,9	6,3	6,2	3,8	4,2	5,4	9,3	11,0	13,0	7,2	12,5				
			0,8	-4,3	-7,2	-4,3	-5,3	-3,0	0,1	-1,1	-4,4	-1,5	1,9	-4,5	-3,8	-6,5	-4,5	-9,2	-4,0	-0,5	-0,6	-0,5	-0,9	-4,8	-7,0	-2,3	0,4	0,5	1,3	4,1				
VOMANO	Campotosto	1341	-7,2	-11,0	-7,0	-4,0	5,5	4,8	-1,6	-1,5	2,1	4,6	1,1	2,0	-4,4	-3,0	0,0	1,5	4,1	4,5	7,4	1,6	-4,0	-1,5	2,4	8,2	12,1	5,0	7,6	0,4				
			-10,5	-13,5	-19,6	-17,4	-11,1	-7,6	-6,9	-10,7	-10,9	-7,7	-5,0	-9,9	-10,2	-15,0	-17,6	-16,3	-15,8	-7,5	-8,8	-6,5	-9,5	-12,7	-9,7	-4,6	-4,4	-3,8	-3,4	-3,6				
id.	Isola del G. Sasso	419	2,0	1,0	1,0	4,5	8,5	10,2	5,0	5,0	10,0	12,0	7,5	1,5	2,1	4,0	3,0	6,3	5,5	10,0	7,0	3,5	4,1	6,5	14,0	12,6	12,5	9,6	13,5	3,5				
PIOMBA	Atri	442	-2,1	-9,5	-10,0	-9,0	-9,0	-5,5	-1,0	-3,0	-8,0	-4,5	-1,0	-6,5	-4,0	-6,0	-6,0	-12,0	-8,0	-1,0	0,5	-1,0	-4,0	-10,0	-9,8	-4,5	-1,5	-1,5	0,5	2,0				
			1,0	-6,5	-6,0	6,0	10,0	12,3	4,6	8,9	12,6	6,4	4,9	-0,7	7,2	3,4	5,5	9,1	1,0	3,7	6,5	1,7	1,9	6,2	15,0	12,7	15,2	10,0	12,5	4,0				
SALINE	Penne	438	2,0	-3,0	1,0	6,0	11,5	11,0	5,0	6,0	11,0	9,5	7,0	4,0	4,5	3,0	3,0	5,0	4,0	7,0	7,0	2,0	1,0	9,0	12,0	10,0	11,0	11,0	12,0	6,0				
			-3,0	6,0	-8,0	-5,0	-3,0	-1,0	-2,0	-1,0	0,0	2,0	-5,5	-5,0	-4,0	-4,5	4,0	-2,0	-1,5	0,0	-1,0	-2,0	-4,5	-3,0	1,0	2,0	2,0	2,0	2,0	4,0	2,0	4,0		
ATERNO-PESCARA	Termine	1050	7,0	0,5	5,0	1,5	0,5	5,0	5,0	6,0	10,0	1,5	3,0	0,0	2,5	2,0	1,0	4,0	0,5	1,5	8,5	5,5	2,5	2,0	2,0	9,0	8,5	12,0	4,0	9,0				
			-8,0	-9,0	-18,0	-19,0	-12,0	-10,0	-9,5	-6,5	-14,0	-9,5	-3,0	-9,0	-6,5	-7,0	-14,0	-11,5	-13,5	-5,5	-4,0	-4,0	-9,0	-9,5	-14,0	-9,0	-4,0	-5,0	-2,0	1,0				
id.	Aquila	735	4,6	2,4	-1,6	2,7	3,4	2,1	3,5	4,2	3,0	6,3	2,3	5,3	7,1	3,3	3,5	0,6	3,8	7,8	5,7	5,9	3,0	3,2	6,8	11,5	9,6	10,3	12,5	4,2				
id.	Scanno	1036	-11,5	-12,0	-19,4	-17,5	-17,8	-16,5	-6,0	-6,7	-16,0	-9,0	-4,0	-8,3	-8,2	-8,4	-12,8	-22,3	-17,0	-9,8	-3,9	-5,3	-8,7	-14,0	-17,0	-9,5	-7,0	-7,5	-4,9	-1,9				
id.	Sulmona	403	-1,0	-8,0	-0,5	4,0	8,0	10,5	2,5	9,0	10,0	11,0	7,0	4,0	5,0	2,0	6,2	4,7	4,0	8,9	11,0	7,4	-4,0	5,9	12,5	12,1	11,0	11,8	12,0	3,0				
			-7,4	-9,5	-16,0	-15,5	-13,0	-5,5	-5,3	-5,0	10,0	-2,0	-2,5	-10,0	-6,0	-5,1	-8,0	-13,0	-15,3	-5,0	-5,0	-4,9	-7,5	-11,0	-11,0	-3,4	-2,0	1,0	2,0	-0,3				
id.	Castel del Monte	1300	1,0	0,0	2,0	5,0	4,0	9,0	7,0	6,0	5,0	8,0	4,0	4,0	9,0	7,0	6,0	1,0	2,0	3,0	4,5	3,5	4,0	5,5	6,0	7,0	9,0	7,5	6,0	7,0				
			-6,0	-7,5	-8,0	-12,5	-6,0	-10,0	-4,0	-6,0	-6,0	-3,0	-7,0	-7,0	-2,0	-5,0	-4,0	-8,0	-6,5	-6,0	-7,5	-5,5	-8,0	-6,0	-7,0	-6,0	-7,0	-5,0	-5,5	-4,0	-5,5	-4,0	0,0	-0,5
id.	Officine Bussi	242	-5,5	-9,5	-8,5	5,0	-2,0	2,3	-1,0	-2,3	-2,5	2,2	2,3	1,0	1,8	1,5	-4,5	-4,0	0,5	3,2	2,2	-1,0	-2,3	-2,3	2,0	4,5	7,0	7,5	6,0	1,5				
			-9,0	-12,5	-19,5	-16,0	-12,0	-8,0	-6,2	-10,0	-11,5	-9,5	-5,0	-10,0	-4,0	-10,0	-10,0	-15,0	-9,7	-7,0	-8,0	-5,5	-8,0	-12,0	-11,5	-5,5	-3,0	-4,0	0,0	-0,5				
id.	Roccacaramanico	1050	2,0	-3,0	2,0	2,0	4,0	7,0	4,0	6,0	5,0	8,0	5,5	3,0	7,5	5,0	4,0	4,0	3,5	1,5	2,0	2,0	4,0	4,0	6,0	10,0	10,0	8,0	7,5	7,0				
			-3,0	-3,5	-7,0	-8,0	-11,5	-11,0	-9,0	0,0	-7,0	-8,0	-2,0	-4,0	-3,5	-3,5	-2,5	-12,5	-11,5	-4,5	-1,5	0,0	-5,0	-2,5	-9,0	-7,5	-1,0	-1,0	6,0	0,0				
id.	Chieti (Villa Noll)	341	-6,0	-10,0	-12,0	-8,0	-4,0	4,0	0,0	-2,0	2,6	3,0	10,0	4,0	2,5	0,0	1,5	5,0	0,0	8,5	7,0	6,0	-5,0	-6,0	0,0	15,0	14,5	16,5	10,5	7,5				
			-10,0	-12,0	-15,0	-14,0	-11,0	-6,0	-6,0	-9,0	-10,0	-5,0	-2,0	-10,0	-2,0	-9,0	-9,0	-11,0	-10,5	-7,0	-7,0	-7,0	-11,0	-11,0	-5,0	-3,0	-2,5	0,0	-1,0					
ALTOPIANO PESCOGANZANO	Pescocostanzo	1395	2,7	-4,0	2,2	7,4	6,1	9,6	9,1	8,1	13,5	13,0	6,5	-3,5	7,0	4,1	4,5	7,1	1,6	5,0	6,6	-1,7	3,3	4,9	12,7	13,5	12,6	7,1	14,2	6,4				
			-2,0	-5,2	-8,4	-6,7	-5,1	-3,6	-0,1	-3,5	-4,0	-2,0	-2,5	-1,4	-3,5	-2,0	-4,2	-1,1	-5,4	-1,8	-0,1	-1,1	-1,9	-4,4	-6,1	-3,3	1,0	2,4	1,6	4,4				
FORO	Guardiagrele	577	-7,8	-8,6	-5,5	7,5	-2,3	0,0	-3,3	-4,6	-2,5	-3,4	-2,1	0,0	2,1	-4,5	-3,2	-5,0	0,5	0,1	2,5	-5,1	-8,7	-4,8	-3,7	5,3	6,1	4,5	4,0	2,1				
			-11,7	-16,1	-16,5	-16,0	-16,1	-15,0	-15,0	-15,2	-16,0	-15,5	15,2	-15,0	-15,0	-13,0	-15,3	-14,1	-15,3	-12,1	-12,0	-9,0	-13,2	-16,5	-13,0	-12,3	-11,0	-9,5	-11,0	-11,0				
SANGRO	Pescasseroli	1167	0,5	-2,5	-2,5	0,0	0,0	2,5	1,0	1,0	4,5	4,0	3,3	-1,0	1,0	1,5	1,5	0,5	0,5	1,5	2,0	0,5	-0,5	0,0	2,0	3,0	3,5	5,0	6,0	3,5				
			-2,5	-5,5	-8,5	-7,0	-4,5	-3,5	-3,0	-1,5	-4,0	-2,5	1,0	-5,3	-4,5	-2,5	-4,0	-6,0	-4,3	-5,5	-0,5	-1,0	-2,5	-4,5	-5,0	-0,5	0,0	-0,5	1,5	2,0				
			-5,0	6,5	7,0	-1,5	5,0	6,5	2,0	5,0	5,5	8,0	6,0	2,0	0,0	2,0	2,0	1,0	1,0	6,0	5,5	2,0	1,5	4,0	5,0	9,0	6,5	6,5	7,5	6,5				
			-8,0	-9,0	-12,5	-18,0	-19,0	-16,5	-4,0	-11,5	-19,0	-9,0	0,0	-10,0	-15,0	-13,0	-12,0	-20,0	-3,0	-3,0	-3,0	-2,2	-7,0	-8,0	-9,0	-6,5	-2,0	-2,0	-2,0	-1,0				

BACINO	STAZIONE	Quota sul mare m.	TEMPERATURA MASSIMA E MINIMA DEL GIORNO:																																
			1	2	3	4	5	6	7	8	9	10	11	12	13	14	15	16	17	18	19	20	21	22	23	24	25	26	27	28	29	30	31		
SANGRO	Capracotta	1421	-2,4	-3,1	-3,5	-3,1	0,0	10,3	8,4	2,1	3,0	10,2	7,1	1,2	-3,1	-2,8	-2,6	-2,9	0,0	0,0	1,8	2,3	4,1	5,2	1,5	10,6	12,2	12,9	13,8	8,0					
	id.	850	0,0	-6,8	-5,2	5,0	-2,5	-1,2	3,4	4,8	11,4	11,8	5,2	5,5	4,6	4,0	4,2	5,2	0,0	1,0	3,0	0,5	-1,5	5,0	9,0	12,0	13,5	8,5	16,0	14,0					
	id.	1100	-3,5	-8,6	-10,6	-7,8	-5,2	-9,7	-9,0	-3,1	-5,2	-3,8	0,5	-6,5	-6,5	-5,4	-5,2	-7,0	-2,5	-4,2	-1,8	-3,5	-4,8	-5,0	-5,2	-0,4	0,2	2,2	1,4	4,2					
TRIGNO	Agnone	806	-2,8	-7,0	-7,8	-2,4	3,9	4,9	1,0	1,1	5,2	6,0	4,5	5,0	7,0	0,5	-1,0	-0,5	-0,5	1,0	0,2	-1,0	-3,9	-1,2	6,0	8,1	11,0	8,1	10,1	4,0					
	id.	711	-5,7	-10,4	-11,0	-8,7	-4,4	-4,0	-4,0	-5,2	-8,0	-4,0	-3,8	0,0	-3,8	-4,8	-5,8	-8,8	-4,0	-3,4	-2,0	-3,4	-6,9	-7,1	-8,2	-0,8	0,4	1,8	2,0	-1,2					
	id.	21	-2,0	-7,8	-6,7	-2,5	4,7	8,8	0,0	-1,0	6,1	6,5	3,9	1,5	5,5	1,0	1,3	-4,0	-2,0	0,5	1,6	-1,3	0,7	-4,1	-3,2	-2,3	-4,2	7,3	11,6	5,3					
VARI	Termoli	21	-4,4	-8,1	-10,2	-5,5	-4,6	-3,7	-1,4	-2,3	-5,5	-2,5	1,0	-6,2	2,5	-2,9	-2,5	8,5	-6,3	-4,1	-3,5	-4,0	-5,0	-7,1	-7,5	-9,5	-7,8	1,5	2,3	3,5					
	id.	810	5,4	0,5	1,1	2,5	6,8	8,0	6,8	6,0	8,5	10,8	9,1	6,3	5,3	9,0	3,2	4,5	2,5	4,0	5,0	3,6	4,5	3,0	6,5	8,4	11,0	7,0	9,5	9,6					
	id.	836	2,5	-0,6	-4,6	-4,0	-0,5	-2,1	1,1	2,0	-0,5	-0,5	3,6	-1,1	-0,2	-0,5	-1,2	-3,0	-0,5	0,2	1,6	1,1	-0,1	-0,5	-2,5	0,2	2,1	3,9	4,7	5,7					
BIFERNO	Roccamandolfi	810	-4,0	-4,3	-4,8	-5,4	7,4	8,5	0,8	0,3	8,7	7,4	4,4	4,7	3,8	3,9	1,3	5,2	3,7	4,2	0,8	0,9	-1,1	2,4	6,5	12,9	14,6	7,1	11,7	8,7					
	id.	836	-4,3	-7,2	-10,4	-7,1	-0,8	-8,5	-2,8	-3,8	-7,9	-5,8	-4,8	-3,8	-2,4	-3,7	-4,0	-8,8	-6,8	-1,8	-1,7	-4,8	-4,0	-7,0	-7,8	-2,4	-3,8	1,8	2,7	1,9					
	id.	703	1,0	-3,0	-5,0	-3,5	-5,0	4,5	3,5	0,5	1,5	1,5	4,0	4,0	3,5	3,0	-2,0	-3,0	-1,5	-1,0	-0,5	-1,0	-2,0	-1,3	3,0	6,0	7,0	8,0	7,0	7,0					
SACCIONE	Campobasso	703	-4,0	-8,0	-11,0	-10,5	-8,5	-7,0	-6,5	-4,0	-1,5	0,0	-0,5	-5,0	-3,0	-4,2	-8,5	-6,5	-5,0	4,0	2,5	-3,0	-7,0	-7,0	-2,5	-1,0	0,0	1,0	2,5	2,0					
	id.	270	»	»	»	»	»	»	»	»	»	»	»	»	»	»	»	»	»	»	»	»	»	»	»	»	»	»	»	»	»	»	»	»	»
	id.	650	2,4	2,8	-1,7	0,3	3,2	6,2	4,0	2,8	5,5	8,5	9,8	8,5	8,3	7,9	0,4	2,5	0,9	2,9	4,0	1,0	2,5	1,9	6,4	8,7	10,0	6,8	10,5	9,5					
FORTORE	Serracapriola	270	-0,8	-2,5	-7,3	-5,8	-2,0	-1,2	1,4	-0,5	-1,0	-0,5	2,8	-2,3	0,6	-0,4	-3,6	-4,3	-0,5	-1,0	0,7	-0,5	-1,3	-2,2	-3,0	1,0	2,5	4,5	4,3	6,2					
	id.	650	2,5	0,0	-3,0	-5,0	-0,5	3,5	10,5	4,5	1,5	11,5	7,5	5,0	6,0	4,5	8,0	2,5	3,0	0,5	1,5	7,0	1,5	-2,0	-1,5	10,0	12,0	14,0	10,0	11,0					
	id.	700	-5,0	-7,5	-10,5	-9,0	-5,5	-5,5	-3,0	-3,5	-8,0	-5,5	-2,0	-3,5	-2,0	-3,0	-4,5	-8,5	-6,5	-3,5	-2,5	-1,5	-4,5	-5,5	-8,5	-3,5	-1,5	1,0	3,5	1,5					
CANDELARO	Campolieto	700	-2,4	-4,7	-5,4	-1,7	4,0	6,6	0,0	0,8	6,0	3,5	4,7	5,1	4,3	3,2	3,4	6,0	-0,5	1,0	4,7	2,1	-2,6	-3,6	7,6	10,9	13,8	7,3	8,5	9,7					
	id.	468	-3,8	-7,2	-8,6	-10,5	-5,4	-4,0	-3,7	-4,1	-7,0	-4,1	0,0	1,5	1,8	0,6	-5,2	-8,9	-6,2	-6,7	-2,4	-1,7	-6,5	-1,6	-8,4	-2,5	0,8	1,4	2,2	2,7					
	id.	87	1,5	0,2	0,2	4,0	8,0	8,0	2,5	1,5	8,0	9,0	7,0	7,0	7,0	6,0	1,5	3,5	1,5	2,0	4,0	1,0	0,5	-0,1	7,0	11,5	14,0	7,0	12,0	11,0					
LAGO SALSO, ecc.	Gambatesa	468	-2,4	-5,0	-8,0	-6,0	-3,0	-4,5	-4,0	-1,0	-4,5	-5,5	2,0	-5,5	-3,0	-5,5	-6,0	-8,0	-7,0	-4,5	-4,5	-4,0	-5,0	-8,0	-10,0	-5,5	-2,0	0,0	0,0	2,0					
	id.	557	5,3	3,4	2,0	3,0	6,0	8,1	6,0	7,1	6,4	7,0	10,0	12,0	11,5	10,0	3,4	5,2	2,4	7,0	6,5	4,0	6,1	4,0	10,1	11,2	13,4	9,4	14,4	12,1					
	id.	847	-3,0	-8,0	-4,0	-2,0	-4,0	0,0	1,0	0,0	-4,0	-3,0	-2,0	3,0	2,0	-1,0	-5,0	-1,0	0,0	1,0	-1,0	-1,0	-3,0	-4,0	-3,0	1,0	3,0	5,0	6,0	4,2					
CERVARO	S. Giovanni Rot.	557	-5,0	-7,0	-8,0	-3,0	-3,0	0,0	-1,0	-2,0	-1,0	-4,0	»	-3,0	-2,0	-1,0	0,0	0,0	-3,0	-4,0	-3,0	-2,0	-3,0	-4,0	-3,0	-1,0	0,0	6,0	»	4,0					
	id.	847	-9,0	-12,0	-14,0	-5,0	-5,0	0,0	-4,0	-5,0	-4,0	-6,0	»	-6,0	-4,0	-5,0	-3,0	-1,0	-6,0	-7,0	-6,0	-5,0	-6,0	-10,0	-8,0	-5,0	-6,0	4,0	»	3,0					
	id.	694	»	»	»	»	»	4,2	4,2	2,0	9,4	»	»	»	»	»	»	»	»	»	»	»	2,8	3,0	3,4	11,5	9,0	6,5	8,7	6,5					
OFANTO	Monteleone di P.	847	-6,1	»	»	»	»	-2,5	-5,2	-9,9	-5,8	»	»	»	»	»	»	»	»	»	»	»	»	»	»	»	»	»	»	»	»	»	»	»	
	id.	694	2,5	-1,0	-2,0	-4,0	-1,0	1,0	4,0	2,0	2,0	4,0	5,0	5,2	5,5	5,0	3,2	2,5	3,3	3,5	3,6	2,0	3,0	1,5	4,0	8,0	10,0	8,0	7,6	»					
	id.	694	»	-6,0	-4,5	-9,0	-8,0	-4,5	-3,0	-5,0	-2,0	-5,5	-4,5	3,7	-3,8	-1,2	-1,7	-2,4	-6,3	-4,5	-1,2	0,0	-3,5	-6,8	-6,0	-2,6	0,5	5,2	3,8	3,3					

BACINO	STAZIONE	Quota sul mare m.	TEMPERATURA MASSIMA E MINIMA DEL GIORNO:																														
			1	2	3	4	5	6	7	8	9	10	11	12	13	14	15	16	17	18	19	20	21	22	23	24	25	26	27	28	29	30	31
OFANTO	Melfi	531	-2,0	-3,0	-4,0	-1,5	-3,0	3,0	2,0	1,5	6,0	-1,0	7,0	5,0	1,5	2,0	-1,0	-1,0	1,5	»	-1,0	-3,0	0,0	4,0	5,0	4,0	4,0	3,5	2,0	1,5			
			-4,0	-3,5	-8,5	-9,0	-4,5	-8,0	-1,0	-2,0	-4,0	-2,0		-2,0	-5,0	-1,0	-2,0	-8,0	-3,0	-3,0	»	-1,5	-3,5	-6,0	-6,0	1,0	-1,0	1,0	1,5	-2,0	-1,0		
MURGE e PENIS. SALENTINA	Altamura	373	5,0	2,0	0,2	1,0	5,0	5,5	5,0	5,0	2,5	6,0	2,5	6,5	8,0	7,5	2,0	2,5	4,0	7,0	7,5	6,5	0,0	1,0	4,0	7,0	8,5	8,0	11,0	10,0			
			0,2	0,7	-0,8	0,7	0,5	1,5	1,0	1,0	0,3	0,1	2,0	0,1	3,0	1,0	0,1	0,3	1,0	2,0	1,0	2,0	2,0	-0,4	0,4	0,5	2,0	4,0	4,0	6,5	6,0		
id.	Locorotondo	420	5,0	5,0	8,0	8,0	8,0	8,0	9,0	8,0	10,0	9,5	6,0	9,0	10,0	10,0	10,0	9,5	9,0	10,0	10,0	9,0	8,0	7,0	9,0	12,0	12,0	12,0	11,0				
			0,0	0,0	0,0	1,0	0,0	1,0	4,0	4,9	3,0	5,0	4,0	5,0	4,5	5,0	5,0	5,0	5,0	4,0	4,0	5,0	5,0	5,0	4,0	5,5	6,0	6,0	4,0	5,0			
id.	Crispiano	265	4,6	2,4	0,0	1,2	5,4	7,2	7,8	7,0	8,2	8,4	9,6	9,8	7,8	5,8	2,0	6,8	7,2	8,4	8,0	7,6	6,6	7,0	7,2	7,6	8,6	9,2	9,8	10,0			
			0,0	-1,0	-3,0	-2,0	1,0	1,8	2,0	2,8	3,2	3,6	4,0	4,2	3,8	1,2	0,0	2,0	3,0	3,6	4,0	4,6	3,0	4,0	4,2	4,0	4,2	4,6	5,0	6,0			
id.	Oria	178	4,0	1,0	2,0	5,0	8,0	9,0	11,0	6,0	8,0	9,0	11,0	10,0	12,0	11,0	4,5	7,0	11,0	12,0	9,0	8,0	5,0	7,0	8,0	14,0	15,0	15,0	16,0	13,5			
			0,1	0,2	0,5	0,0	1,5	1,5	3,5	0,5	0,1	4,0	3,0	4,5	4,0	3,0	0,1	2,5	4,0	6,0	1,0	0,0	0,0	0,0	1,0	6,5	9,0	9,5	8,5	6,0			
id.	Presicce	114	6,3	7,6	5,7	7,4	8,2	10,6	11,7	11,4	9,3	9,8	11,6	12,8	13,2	10,8	7,9	10,7	10,2	15,5	12,1	14,6	13,3	8,2	10,3	11,9	13,8	15,7	16,8	14,5			
			3,2	3,0	2,8	3,2	3,6	4,5	5,2	4,8	5,2	5,5	5,8	6,1	6,2	6,0	4,5	5,2	5,3	6,7	6,2	6,1	5,4	3,7	4,8	5,3	5,9	6,2	6,0	6,4			
id.	Locce	78	7,0	4,0	4,0	7,0	10,0	14,0	13,0	8,8	10,8	10,8	12,5	12,0	13,0	13,0	8,1	14,5	11,5	13,5	13,2	11,3	11,0	8,5	10,0	10,0	16,0	17,0	17,6	13,8			
			1,0	-3,0	-4,0	-4,0	-1,2	-3,0	-2,0	2,8	-3,8	-3,2	0,0	2,0	2,0	5,0	1,5	-3,0	3,5	3,5	1,0	4,6	1,2	-1,5	-1,2	0,0	1,5	1,0	0,0	1,2			
id.	Maglie	77	11,5	10,0	5,0	6,0	6,0	8,0	10,0	8,0	8,0	10,0	10,5	11,5	11,5	12,5	11,0	8,5	12,5	13,0	14,0	11,0	11,0	9,0	11,0	12,0	14,0	15,0	15,5	17,5			
			»	»	»	»	»	»	»	»	»	»	3,0	3,0	3,0	4,5	3,5	2,0	4,5	4,5	4,5	4,5	4,5	3,5	3,0	4,5	6,0	6,5	6,5	6,0			
id.	Bari (Osservat.)	12	5,0	2,5	3,4	5,7	8,0	10,7	8,0	6,4	8,2	10,0	13,5	10,5	13,4	12,5	4,2	6,4	9,7	10,2	7,8	6,4	6,2	5,3	8,6	14,2	16,3	16,0	12,1	12,7			
			2,5	0,0	5,0	-1,0	1,0	0,9	1,8	3,8	1,0	0,5	4,2	2,0	8,0	4,9	1,5	-1,9	0,8	5,2	4,9	4,0	3,0	2,5	0,8	1,5	5,8	9,5	8,0	8,8			
LATO	Castellaneta	245	2,8	0,5	0,2	4,6	6,4	10,2	9,1	6,0	8,3	9,5	10,3	11,1	11,2	10,0	3,8	8,7	8,4	13,4	8,2	7,1	4,8	2,6	10,6	11,1	22,1	13,1	16,1	12,7			
			-0,4	-3,5	-1,5	-4,1	-1,5	-1,1	0,4	2,5	-1,9	-1,9	0,7	0,3	4,8	4,0	0,8	-2,8	0,7	-0,5	3,6	4,8	1,8	-0,2	-1,7	0,1	2,1	9,4	9,0	7,5			

C

BACINO	STAZIONE	Quota sul mare m.	TEMPERATURA MASSIMA E MINIMA DEL GIORNO:																															
			1	2	3	4	5	6	7	8	9	10	11	12	13	14	15	16	17	18	19	20	21	22	23	24	25	26	27	28	29	30	31	
SALINELLO	Civitella del T.	589	-1,8	-2,3	-2,0	-1,9	3,0	3,2	10,3	10,1	12,1	11,4	14,1	13,8	9,1	7,3	7,5	8,1	10,1	10,0	12,2	14,1	12,0	15,4	15,0	16,5	17,0	16,0	18,1	18,0	17,2	18,0	18,2	
			-4,1	-4,6	-6,9	-6,7	-6,8	-4,6	2,7	1,5	3,7	5,5	4,9	6,3	6,1	4,5	2,2	2,3	3,1	4,3	4,5	4,8	5,3	4,7	5,1	4,9	4,9	5,8	5,4	6,2	6,0	5,8	6,4	
TORDINO	Teramo	288	5,3	1,9	3,5	3,8	6,4	3,2	8,7	13,6	13,7	16,5	16,1	16,6	13,0	16,1	19,0	20,8	15,5	11,0	13,4	16,5	18,0	20,5	19,4	18,8	14,0	16,1	16,8	15,6	14,8	15,3	21,0	
			0,0	-0,8	-0,7	-1,6	0,5	4,0	4,3	0,1	1,1	2,3	2,5	3,8	2,4	3,8	4,5	4,0	3,5	0,4	0,8	2,5	5,6	6,9	4,6	6,8	3,7	3,5	6,4	3,9	5,8	4,7	0,2	
VOMANO	Campotosto	1341	-2,6	-3,3	1,1	0,9	1,2	3,5	7,1	8,0	7,4	11,7	13,1	8,2	10,3	12,9	15,0	9,4	10,1	10,9	9,3	10,1	9,8	9,9	9,5	8,0	4,5	4,5	3,2	1,2	1,2	12,5	12,4	
			-8,0	-11,2	-8,8	-6,1	-6,0	-6,3	-6,6	-6,4	-5,9	-5,6	-4,8	-4,0	-5,6	-3,5	-2,4	-0,1	-7,0	-6,2	-3,8	-3,4	-3,1	-2,8	-2,9	-2,4	-3,5	-3,6	-1,1	-1,2	-3,0	-2,2	-1,8	
id.	Isola del G. Sasso	419	3,5	5,8	6,6	10,5	6,0	8,5	13,5	12,7	15,2	16,0	14,5	14,8	13,5	18,2	19,5	13,8	9,1	10,1	14,5	17,0	19,0	18,0	16,8	14,0	15,5	15,0	13,3	13,0	13,8	13,5	22,0	
			-1,0	2,5	2,3	4,5	1,5	0,5	4,7	8,4	0,9	0,1	1,0	1,0	0,5	1,3	2,0	1,6	1,2	0,7	1,0	1,0	2,3	2,5	2,6	4,5	2,0	5,1	4,0	4,0	3,5	2,6	6,5	
PIOMBA	Atri	442	0,0	2,5	4,2	9,2	6,4	9,7	15,4	14,8	15,7	12,7	12,7	12,3	13,2	15,2	17,6	12,7	6,9	9,5	12,6	14,5	16,7	15,7	15,3	11,3	13,6	11,1	10,7	9,4	12,8	15,3	18,5	
			-2,0	-4,0	-2,0	-2,1	-0,3	-0,9	-1,4	0,7	2,3	4,1	2,5	4,3	2,8	4,2	5,1	4,7	2,7	-0,2	0,9	0,8	5,2	6,3	6,2	5,3	4,0	4,6	5,7	5,1	4,0	5,2	7,4	
SALINE	Penne	438	1,0	2,0	6,0	9,0	6,0	9,0	13,0	12,0	17,0	14,0	12,5	13,0	17,0	17,0	12,0	8,5	13,0	14,0	15,0	17,0	17,0	17,0	15,0	14,0	13,5	14,0	13,0	12,0	15,0	19,0	20,0	
			-2,0	-3,0	-1,0	-2,0	1,0	1,0	2,0	2,0	3,0	5,5	4,5	5,0	4,5	5,5	7,0	3,5	4,0	1,0	3,0	5,0	7,0	7,5	6,5	6,0	6,0	6,0	7,5	8,0	6,0	6,0	11,0	
ATERNO-PESCARA	Terminè	1050	3,5	0,5	1,5	5,5	7,0	3,5	10,0	8,0	10,0	14,5	14,5	10,0	13,0	11,0	12,0	12,0	11,5	11,5	7,5	8,0	12,5	15,5	13,0	15,0	15,0	12,0	10,5	9,5	8,5	8,5	17,0	
			4,5	7,5	5,0	3,0	6,5	4,0	13,5	11,5	8,5	4,0	4,0	5,0	6,0	6,5	4,5	4,0	3,5	5,5	6,0	4,5	4,5	3,0	2,5	4,0	0,0	1,0	1,0	0,5	4,0	4,0	2,0	
id.	Aquila	735	2,8	2,0	7,4	3,2	3,4	8,6	8,0	9,1	12,2	12,4	13,3	12,8	13,9	14,9	17,5	14,2	10,4	11,5	15,4	16,1	17,3	17,4	17,1	16,0	17,1	13,4	12,3	16,9	17,4	19,5	20,0	
			4,9	9,8	5,8	4,7	6,4	7,6	13,0	12,8	10,5	6,4	7,3	4,2	3,5	4,1	7,4	5,9	3,3	4,0	7,0	4,3	5,2	3,1	2,9	0,9	1,4	2,3	2,1	3,9	3,2	3,5	2,9	
id.	Scanno	1030	1,0	0,0	5,0	10,0	4,5	6,0	10,0	11,0	15,1	15,0	14,0	10,0	15,4	17,0	17,0	15,1	10,0	15,0	13,0	14,0	14,9	14,0	14,6	12,0	11,5	11,0	9,5	12,0	13,0	14,0	15,2	
			-6,0	-6,5	-7,0	-4,5	-2,9	-4,5	-9,5	-5,5	-2,6	-1,6	-1,5	-1,4	-2,9	-2,5	-0,7	-1,3	-2,5	-6,0	-2,4	-1,0	0,0	-0,4	-0,5	1,4	1,1	1,1	1,1	1,0	0,4	1,0	2,0	
id.	Sulmona	403	6,5	8,0	7,0	6,5	5,0	6,0	9,5	16,4	17,0	16,5	16,5	17,0	15,0	20,0	21,0	20,5	22,0	21,7	23,0	23,5	22,0	23,5	26,0	26,5	27,0	26,8	23,0	22,8	24,0	27,5	30,0	
			-2,0	-4,0	-2,5	-3,0	-2,0	2,0	1,5	2,0	5,0	4,5	5,0	3,5	3,0	-2,5	-1,0	-1,0	2,0	1,0	1,0	3,0	4,3	4,0	8,5	8,3	8,0	9,2	8,0	7,5	9,0	9,3	9,0	
id.	Castel del Monte	1300	-2,5	-2,0	1,0	3,5	1,5	1,0	2,0	3,0	5,0	6,0	7,5	5,5	5,0	7,5	7,0	6,8	5,0	6,0	7,5	7,8	8,5	8,0	8,5	8,5	7,0	6,5	4,7	5,0	5,5	8,3	11,0	
			7,0	10,0	10,0	11,0	5,5	9,0	10,0	8,0	6,5	6,0	4,5	2,5	5,0	4,5	3,5	0,8	4,5	4,5	5,5	4,5	3,5	2,7	2,0	0,7	2,5	0,3	0,5	0,7	2,0	1,8	1,5	
id.	Officine Bussi	242	6,0	5,0	5,5	11,0	3,5	8,5	12,0	15,0	17,0	18,0	19,0	15,0	15,5	19,5	21,0	15,0	13,5	13,5	12,0	20,0	22,5	21,0	21,0	18,0	18,0	18,0	15,0	15,0	12,0	19,0	21,0	
			1,0	1,0	1,0	3,0	0,5	1,5	3,0	2,5	1,5	0,5	0,0	2,0	0,5	0,0	1,0	0,5	3,0	4,0	1,0	0,5	0,5	2,5	2,0	4,0	0,5	7,0	6,0	6,0	3,5	1,0	4,0	
id.	Roccacaramanico	1050	-7,0	-6,0	8,0	8,5	4,0	2,0	2,5	2,0	8,0	10,5	15,0	14,5	16,5	17,5	18,0	17,0	12,4	15,0	18,0	17,5	16,1	16,5	16,8	16,0	13,0	6,5	6,2	6,0	3,5	10,0	12,0	
			-10,0	-10,0	-8,0	-4,0	-6,0	-7,0	-6,0	-3,0	-1,0	0,0	0,0	-1,0	0,0	1,5	-1,0	-4,0	-6,0	2,0	0,0	1,0	1,5	1,0	1,3	0,0	0,0	0,0	0,0	-3,0	0,0	1,5		
id.	Chieti (Villa Nolli)	341	-0,3	1,6	4,5	14,5	2,4	7,0	12,0	13,3	14,0	17,0	14,5	13,4	18,0	17,0	19,7	14,4	10,8	11,5	15,0	17,5	19,5	17,5	18,5	14,1	15,9	15,0	14,1	15,0	13,3	19,0	22,5	
			1,2	2,1	1,4	3,6	0,6	0,4	0,9	1,0	1,9	4,9	2,7	5,3	3,2	5,0	6,5	4,9	2,0	0,4	1,6	3,4	5,5	7,1	6,8	4,9	5,3	5,0	2,0	6,4	4,4	5,5	10,1	
ALTOPIANO PESCOCOSTANZO	Pescocostanzo	1395	-6,1	-3,6	1,5	4,3	1,6	2,5	2,7	1,7	5,1	6,2	7,6	6,3	4,2	5,3	6,9	4,8	3,1	5,0	5,4	6,0	7,1	7,4	7,5	8,1	7,9	5,3	4,7	5,0	4,0	7,0	7,3	
			-10,0	-11,0	-10,1	-9,1	-9,0	-9,2	-9,5	-9,0	-9,0	-8,3	-7,0	-5,3	-8,0	-6,0	-4,3	-4,1	-5,1	-7,2	-6,3	-6,0	-5,0	-4,3	-3,0	-3,0	-3,0	-3,0	-4,1	-4,3	-4,0	-6,0	-5,0	
FORO	Guardiagrele	577	0,5	0,5	1,0	4,0	1,5	1,5	3,5	5,0	7,5	8,0	7,5	7,5	8,5	10,0	11,0	8,5	6,0	6,5	9,0	9,6	11,0	12,5	11,0	8,5	9,5	10,0	9,5	9,5	11,5	16,5		
			-0,2	-3,0	-2,5	-1,5	-0,5	-0,5	-1,0	-0,5	1,0	1,5	2,0	3,5	2,5	3,3	4,0	4,5	3,0	2,0	1,0	2,5	3,5	4,0	5,0	5,0	5,0	5,0	5,5	6,0	3,5	3,5	5,5	7,5
SANGRO	Pescasseroli	1167	1,0	1,0	5,0	6,0	5,5	5,0	5,5	8,5	9,0	10,0	10,0	10,0	11,0	12,0	11,5	11,0	10,5	10,0	11,5	12,0	12,0	10,5	9,5	9,5	10,0	8,5	7,5	9,0	7,0	12,0	14,0	
			3,0	6,0	4,0	0,0	2,0	2,5	4,0	3,0	3,5	3,0	3,5	3,0	6,5	6,5	6,0	7,0	4,0	7,0	3,0	6,5	7,0	4,0	3,0	0,0	0,0	3,0	2,0	0,0	3,0	2,0	0,0	

BACINO	STAZIONE	Quota sul mare m.	TEMPERATURA MASSIMA E MINIMA DEL GIORNO:																															
			1	2	3	4	5	6	7	8	9	10	11	12	13	14	15	16	17	18	19	20	21	22	23	24	25	26	27	28	29	30	31	
			SANGRO	Capracotta	1421	4,8 -7,1	5,2 -0,9	5,1 -7,2	5,3 -7,6	1,2 -9,2	1,3 -10,3	3,8 -9,1	9,9 -5,2	11,2 -2,5	11,6 -2,4	15,2 -1,9	12,2 -2,9	11,3 -3,1	11,9 -3,2	10,1 -3,5	15,3 -1,3	4,1 -7,2	5,9 -7,3	10,1 -6,9	11,1 -6,8	11,3 -3,1	10,1 -2,2	10,2 -2,1	10,3 -2,1	10,1 -2,1	8,2 -4,9	4,0 -6,2	2,2 -8,1	1,3 -8,2
id.	Montelapiano	850	-0,5 -1,5	-1,0 -4,8	3,5 -2,4	7,5 -2,8	2,1 -0,2	4,2 -2,2	10,0 -2,1	11,8 1,2	17,0 2,6	16,5 4,8	15,0 6,8	10,8 4,8	12,6 4,2	18,2 4,5	20,0 6,8	14,6 5,0	7,2 2,5	11,5 1,0	13,2 0,5	19,0 4,5	19,5 5,2	19,9 5,2	16,5 5,2	13,0 5,6	9,7 5,5	9,8 4,7	10,2 4,2	10,2 5,0	10,0 2,2	18,4 4,8	24,7 5,0	
id.	Montenerodomo	1100	3,0 -6,0	4,5 -9,5	5,0 -8,0	6,0 -4,0	5,5 -10,0	7,0 -12,0	8,0 -10,0	7,5 -10,0	8,0 -10,0	7,5 -8,0	9,0 -6,0	4,5 0,0	8,0 -2,0	9,0 -1,0	8,0 -2,0	5,0 -1,0	1,5 -5,5	6,0 -4,5	7,0 -2,0	9,0 2,0	6,5 1,0	9,0 0,0	8,0 2,0	6,0 -2,0	9,0 -4,0	9,0 1,0	9,0 -0,5	5,0 0,0	6,5 -2,0	12,0 -1,5	12,0 0,0	
TRIGNO	Agnone	806	-2,5 -4,0	-2,0 -4,0	1,1 -3,7	5,6 -2,8	2,5 -1,0	1,1 -3,1	5,5 -3,3	8,4 -0,8	10,4 0,0	12,0 0,2	11,1 1,1	9,0 -1,4	9,7 -1,0	13,1 2,9	16,0 3,0	11,3 -2,3	7,1 0,0	9,0 -1,0	13,0 -0,8	14,2 2,0	15,1 2,6	13,1 -2,0	14,1 -2,8	12,3 -3,3	8,1 -4,2	10,3 -2,0	8,5 -3,9	9,2 -2,3	8,0 -1,9	13,1 -2,0	19,0 -1,0	
id.	Palmoli	711	-2,3 -4,0	-2,4 -4,5	-4,0 -3,4	8,0 -2,4	2,0 0,0	3,9 -2,3	5,5 -2,2	8,4 -0,9	13,4 2,5	12,8 3,8	14,4 -3,3	8,5 4,7	8,6 3,0	14,5 3,1	15,5 2,1	10,2 4,3	6,1 0,5	6,9 -2,4	11,4 0,1	11,9 5,6	11,5 3,8	15,0 5,0	16,1 5,6	11,0 6,1	8,8 4,9	10,1 3,5	8,4 5,5	8,0 4,4	7,9 2,0	13,7 4,1	15,0 0,0	
VARI	Termoli	21	5,3 2,0	3,2 1,3	4,1 1,5	11,5 0,5	6,0 3,0	6,8 2,2	9,2 2,8	12,0 2,5	12,5 2,2	14,1 3,5	12,7 4,0	11,5 7,2	13,0 5,0	15,8 5,9	14,5 5,0	15,5 5,0	11,7 6,5	11,0 4,5	11,0 2,7	13,3 3,3	14,8 4,0	16,0 6,2	15,5 6,1	14,9 8,5	14,1 8,0	14,0 7,0	12,5 8,5	14,5 8,1	13,0 6,9	17,1 6,2	18,0 8,0	
BIFERNO	Roccamandolfi	810	-0,2 -1,3	-0,6 -3,6	5,8 -3,3	12,2 -1,8	6,3 -0,5	10,4 -1,0	11,8 -4,0	12,8 0,7	12,8 2,2	12,8 2,4	10,9 1,7	7,4 2,7	11,1 1,2	13,4 1,7	13,6 3,8	12,1 2,7	7,8 0,8	10,4 -0,4	13,1 0,2	13,8 -2,5	15,3 -2,8	16,7 -3,5	16,0 -3,6	12,7 -4,4	8,2 -4,9	10,2 -3,7	9,2 -3,6	10,2 -2,7	7,8 -2,1	17,8 -2,3	18,0 -6,1	
id.	Morrone del S.	836	7,0 -3,0	3,0 -4,5	0,5 -4,0	2,0 -2,1	5,0 -3,0	4,0 -3,1	1,0 -3,1	3,0 -1,1	7,0 1,1	12,0 2,5	12,0 -3,0	9,0 -1,2	6,0 3,9	9,0 2,5	11,0 0,0	12,0 -1,0	11,0 0,0	6,0 -2,5	7,0 1,0	10,0 -1,5	10,0 4,0	14,0 5,5	11,0 5,5	11,0 5,0	10,0 4,5	8,0 5,0	9,0 4,0	8,5 3,0	8,5 2,0	7,5 3,0	14,0 6,0	
id.	Campobasso	703	>>>	>>>	>>>	>>>	>>>	>>>	>>>	>>>	>>>	>>>	>>>	>>>	>>>	>>>	>>>	>>>	>>>	>>>	>>>	>>>	>>>	>>>	>>>	>>>	>>>	>>>	>>>	>>>	>>>	>>>	>>>	>>>
SACCIONE	Serracapriola	270	0,5 -0,3	1,5 -0,8	2,5 0,0	10,3 -0,2	4,8 2,5	5,0 0,0	8,0 1,5	8,2 2,5	13,0 2,5	12,4 4,6	11,2 5,0	10,0 6,5	9,3 5,0	12,0 5,0	14,0 7,0	13,3 6,0	8,8 4,0	8,9 3,2	10,1 2,1	14,3 4,0	15,0 5,0	15,3 6,5	15,5 6,8	12,0 6,5	12,8 7,1	11,5 9,5	12,7 7,5	12,2 6,5	12,0 5,4	14,2 6,8	20,0 4,3	
FORTORE	Roseto Valfortore	650	1,0 -1,5	1,5 -4,5	0,0 -4,0	7,0 -2,5	4,0 -2,5	5,0 -3,5	5,0 -3,0	9,0 -0,0	6,0 0,5	11,5 1,0	12,5 2,0	14,0 3,5	9,0 0,5	16,0 2,0	14,0 2,5	15,0 3,0	13,0 1,5	8,5 -0,0	10,0 3,0	13,0 2,5	17,0 0,5	17,0 1,0	17,0 1,5	10,5 3,5	18,0 4,5	15,0 3,5	9,0 2,0	9,0 2,0	11,0 2,0	12,0 2,0	14,0 2,0	14,0 4,0
id.	Campolieto	700	2,3 0,8	2,1 -2,6	10,3 -4,3	8,7 -2,7	4,0 0,2	0,5 -2,4	6,2 -2,5	9,2 -2,7	11,7 0,6	13,9 1,2	13,3 1,3	8,6 1,9	13,5 1,2	10,8 2,5	10,5 3,6	10,5 3,0	7,8 0,0	9,5 -0,8	13,4 0,6	15,5 2,4	17,5 3,0	14,1 2,5	14,5 3,0	12,2 4,0	9,2 4,4	9,7 3,9	9,5 4,2	9,8 1,5	8,0 2,1	13,5 2,2	13,4 6,4	
id.	Gambatesa	468	1,0 -3,5	-2,0 -4,0	5,0 -4,0	11,5 -2,0	5,0 -2,0	6,0 -3,0	9,5 -3,5	12,0 -2,0	13,0 -1,5	15,0 -1,0	10,0 0,0	11,0 2,4	7,5 -1,0	8,5 0,5	7,0 0,4	4,0 1,0	4,0 -0,4	7,5 -2,0	7,5 -3,4	11,2 -0,5	11,0 0,5	8,5 2,0	9,0 1,3	8,5 2,5	8,5 3,0	9,0 2,5	8,0 2,8	8,0 2,5	1,4 1,4	1,8 1,8	1,5 1,5	
CANDELARO	Foggia	87	6,1 0,0	5,2 1,0	6,0 0,0	12,1 1,0	8,2 1,0	6,1 1,1	10,2 1,0	12,1 2,0	16,5 4,0	17,2 4,1	17,0 6,0	15,1 4,2	12,5 3,0	15,4 4,0	18,8 3,0	15,0 3,1	13,7 1,0	13,6 0,0	14,0 4,0	16,2 4,0	18,1 5,0	18,0 3,1	17,4 6,0	16,5 6,1	15,4 6,0	16,9 7,0	14,9 5,0	16,2 6,0	14,3 3,0	16,9 5,0	21,0 7,0	
LAGO SALSO, ecc.	S. Giovanni Rot.	557	7,0 5,0	7,0 5,0	8,0 5,0	6,0 4,0	7,0 4,0	7,0 4,0	>>>	>>>	7,0 5,0	8,0 6,0	8,0 7,0	8,0 6,0	8,0 7,0	8,0 7,0	9,0 8,0	9,0 8,0	9,0 8,0	9,0 8,0	6,0 4,0	>>>	6,0 5,0	7,0 6,0	>>>	8,0 7,0	8,0 6,0	8,0 7,0	8,0 7,0	9,0 8,0	9,0 7,0	9,0 8,0	9,0 7,0	
CERVARO	Monteleone di P.	847	6,0 -3,2	5,8 -3,3	10,5 -3,1	6,7 -4,5	5,5 -0,9	3,0 -3,0	4,6 -3,9	6,9 -3,0	>>>	>>>	>>>	>>>	>>>	>>>	>>>	12,0 >>>	8,3 >>>	8,7 -2,7	12,6 -1,0	13,7 -0,2	13,5 0,5	12,8 1,7	12,1 1,0	12,2 2,0	12,2 2,8	10,1 2,5	8,5 2,7	11,5 1,8	11,2 1,3	13,5 1,0	17,2 3,0	
OFANTO	S. Andrea di C.	694	8,5 >	3,0 1,5	2,0 -2,0	7,5 -1,2	4,3 -2,0	2,2 0,0	7,5 -1,0	9,8 2,3	10,0 3,8	11,7 2,1	13,8 2,3	13,2 3,0	12,0 2,7	13,6 4,1	13,4 3,3	14,2 3,8	8,0 5,0	9,0 0,0	13,5 3,0	13,0 3,5	13,5 4,2	13,0 3,5	12,5 4,2	13,2 3,5	11,5 3,2	8,7 5,0	8,5 5,1	10,2 4,0	6,5 3,5	13,0 2,0	8,0 0,0	

BACINO	STAZIONE	Quota sul mare m.	TEMPERATURA MASSIMA E MINIMA DEL GIORNO:																														
			1	2	3	4	5	6	7	8	9	10	11	12	13	14	15	16	17	18	19	20	21	22	23	24	25	26	27	28	29	30	31
			OFANTO	Melfi	531	0,0	0,0	4,5	2,0	0,0	4,0	7,0	6,0	7,0	5,5	8,0	7,0	7,0	9,0	8,5	9,0	11,0	8,5	8,0	7,0	8,0	7,0	9,0	8,5	6,5	7,0	7,5	7,0
			-1,0	-2,0	-2,0	-2,0	-1,0	-1,0	-1,0	2,0	4,5	3,5	2,5	5,0	4,0	3,0	6,0	5,0	4,5	7,0	4,5	2,0	3,5	2,0	3,0	1,5	4,0	3,5	4,0	4,5	3,0	5,0	11,0
MURGE e PENIS. SALENTINA	Altamura	473	5,0	5,0	4,5	6,5	4,5	5,5	5,0	7,5	9,0	11,5	16,5	12,0	14,5	12,0	15,0	15,0	12,0	10,5	10,0	13,5	15,0	16,0	14,0	16,0	13,0	12,0	11,0	13,0	12,0	13,5	14,0
			0,0	2,0	1,0	2,0	2,0	1,5	0,0	1,0	1,5	3,5	4,0	5,0	5,5	5,5	5,0	5,5	2,5	0,5	1,5	3,5	4,0	5,5	4,5	5,5	5,0	5,0	5,5	1,0	8,0	5,0	7,5
id.	Locorotondo	420	10,5	2,4	11,4	10,5	10,5	12,6	12,8	15,0	15,9	15,8	11,9	13,0	14,0	12,9	14,0	14,0	11,0	11,0	13,0	13,0	15,0	14,0	11,0	14,0	15,0	15,0	14,0	12,0	14,0	15,0	16,0
			5,0	4,0	5,0	5,0	6,0	6,0	8,0	8,0	9,0	9,0	9,0	10,0	10,0	9,0	9,5	4,0	4,0	4,0	4,0	4,0	6,0	6,0	6,0	6,0	6,0	6,0	5,0	5,0	8,0	6,0	6,5
id.	Crispiano	265	10,0	9,8	10,3	11,0	11,2	12,0	12,0	13,4	14,2	15,6	15,0	16,2	16,8	17,0	18,9	18,0	18,8	19,0	18,0	19,2	19,6	18,8	19,2	19,0	18,0	18,4	17,0	18,0	17,0	17,6	17,0
			4,6	4,8	5,2	6,0	4,8	6,0	6,2	6,6	7,0	7,4	7,4	8,0	8,6	9,2	8,6	9,4	8,8	1,6	10,2	9,0	9,2	2,0	8,8	8,6	8,0	8,0	7,8	6,8	7,0	8,0	8,9
id.	Oria	178	10,0	7,0	7,0	14,5	12,5	9,0	9,0	9,0	15,0	15,0	15,5	13,5	13,5	14,5	14,0	12,0	13,0	14,0	14,0	15,0	17,0	17,0	11,0	16,5	16,5	16,5	15,0	15,0	15,0	16,0	18,0
			4,5	3,5	4,0	5,0	5,0	2,5	4,0	3,5	5,0	5,0	9,0	7,0	5,0	5,0	4,5	4,0	3,0	4,0	4,5	5,5	6,0	7,0	6,0	6,0	6,0	6,5	8,5	8,0	8,0	7,5	9,0
id.	Presicce	114	14,2	12,8	10,1	13,7	13,5	12,1	11,8	11,3	11,8	16,7	14,7	16,2	15,3	16,8	18,8	17,2	16,2	15,0	16,0	17,1	18,0	17,2	14,8	16,7	16,3	15,2	15,0	12,3	17,8	19,7	19,8
			7,0	6,5	6,4	6,7	6,1	5,7	5,5	5,4	5,7	8,6	7,6	6,1	6,0	6,7	6,1	6,2	6,0	6,2	6,5	6,7	6,9	6,7	6,4	6,3	6,5	6,3	6,4	6,3	7,5	7,4	7,5
id.	Lecce	78	10,8	12,0	16,0	12,5	14,5	10,7	10,5	14,0	16,1	17,0	17,0	13,2	14,2	15,5	15,0	15,5	15,0	13,2	14,0	15,0	16,0	18,0	18,2	17,8	17,5	16,0	17,0	14,5	16,2	17,0	19,0
			2,0	1,0	1,0	4,0	3,0	-2,0	1,0	1,5	2,2	4,0	5,0	8,5	5,2	2,0	4,5	5,5	5,0	4,8	1,0	2,0	3,0	3,0	4,0	6,0	5,0	7,2	7,0	7,0	7,0	4,0	
id.	Maglie	77	14,5	13,0	9,0	9,0	14,0	14,0	10,0	10,0	13,0	14,5	16,0	15,0	13,0	14,0	15,5	17,5	15,0	14,5	14,0	15,0	17,0	17,0	18,0	17,0	17,0	18,5	17,5	17,5	17,0	17,0	19,0
			5,5	5,5	4,5	5,0	5,0	5,0	3,5	4,0	5,5	4,5	6,0	6,0	5,0	4,5	4,5	5,5	5,0	4,0	4,0	6,0	5,0	5,0	5,5	5,0	5,0	5,5	6,0	5,5	5,5	5,5	6,0
id.	Bari (Osservat.)	12	8,6	7,6	7,7	10,9	10,6	8,7	10,8	10,4	13,0	13,4	17,7	12,7	13,0	14,0	14,0	14,0	14,0	11,4	10,8	12,9	14,4	14,5	14,6	15,0	13,7	14,0	12,9	14,0	15,5	15,2	16,7
			5,0	5,8	4,0	4,0	5,0	4,8	3,5	6,0	3,0	4,0	6,6	8,0	7,0	6,2	6,9	5,5	5,5	4,0	2,4	2,1	3,0	3,0	3,0	3,8	5,0	8,0	7,9	9,0	9,4	8,0	8,6
LATO	Castellaneta	245	8,4	6,5	9,2	11,7	11,2	7,6	9,7	10,2	16,8	20,1	18,5	11,9	15,1	16,8	20,1	15,7	14,6	14,1	18,6	18,9	19,4	18,9	18,8	18,8	16,6	15,6	14,9	11,8	16,2	18,3	22,7
			5,1	3,5	2,2	3,6	3,6	3,8	1,0	2,2	0,5	2,3	4,0	7,3	5,7	3,3	2,9	3,9	3,6	1,5	0,3	1,2	1,7	2,2	6,5	5,0	3,0	6,8	8,0	7,4	7,5	4,9	6,6

BACINO	STAZIONE	Quota sul mare m.	TEMPERATURA MASSIMA E MINIMA DEL GIORNO:																														
			1	2	3	4	5	6	7	8	9	10	11	12	13	14	15	16	17	18	19	20	21	22	23	24	25	26	27	28	29	30	31
SALINELLO	Civitella del T.	589	18,2	20,1	8,1	2,1	3,1	6,3	10,5	10,0	14,3	14,1	18,1	17,5	18,1	14,3	18,3	13,0	10,3	14,0	15,1	20,0	18,1	14,4	18,0	16,5	15,1	15,9	16,0	15,0	18,1	18,9	
			6,9	5,8	0,8	0,0	2,5	0,0	2,1	4,1	4,0	5,8	5,9	8,7	8,9	9,5	8,1	7,9	6,1	8,4	4,1	3,9	10,5	8,1	7,1	9,1	8,0	7,4	6,2	6,9	7,2	10,8	
TORDINO	Teramo	288	23,6	22,0	24,0	14,8	14,1	12,6	13,3	6,5	15,0	18,0	19,4	18,4	18,3	20,8	19,0	22,3	19,3	16,0	13,3	19,4	24,3	23,0	18,3	12,4	15,0	18,1	19,0	15,1	18,5	24,3	
			13,0	8,7	3,8	3,1	1,8	2,8	0,4	0,6	2,3	4,9	7,8	6,2	7,0	10,4	8,6	9,2	4,3	4,9	2,1	6,5	8,0	7,6	9,8	7,2	7,1	6,4	9,7	10,3	8,4	11,2	
VOMANO	Campotosto	1341	10,3	9,8	9,5	5,1	4,8	2,0	-2,2	0,0	3,4	4,3	5,7	5,6	6,2	5,5	5,2	5,2	4,5	3,0	12,3	14,6	16,0	13,6	12,5	9,0	8,5	9,9	13,6	11,5	12,5	14,7	
			2,2	1,7	1,8	-0,4	-5,0	-9,9	-7,1	-5,0	-2,0	-0,3	1,3	0,7	0,9	0,5	-0,1	0,9	0,7	-3,9	-2,8	1,4	2,6	4,4	4,7	2,6	0,0	-0,1	4,6	6,0	3,8	6,2	
id.	Isola del G. Sasso	419	21,5	22,0	10,2	12,0	10,8	12,5	8,0	14,3	17,0	12,8	16,8	17,0	19,5	18,5	22,5	18,5	12,5	15,0	20,0	25,0	22,5	17,0	11,6	13,5	18,0	20,5	15,6	14,5	23,0	20,5	
			10,6	7,3	2,6	3,6	2,5	2,6	0,5	2,5	1,0	4,8	6,5	8,5	6,0	0,1	7,1	7,5	6,0	4,0	0,4	5,0	7,5	7,0	8,5	6,0	6,0	4,5	9,0	10,0	7,0	10,1	
PIOMBA	Atri	442	23,2	15,1	13,8	11,0	13,3	11,2	9,7	16,2	13,2	16,7	15,9	15,7	15,9	15,2	21,3	16,7	10,3	14,5	18,5	22,5	18,5	14,2	11,7	14,1	14,5	16,5	12,3	17,5	16,5	20,6	
			10,9	10,1	3,1	1,5	0,2	3,3	-2,2	-0,7	4,2	5,0	7,0	5,7	6,9	9,8	9,2	14,9	4,7	3,5	3,0	8,5	10,5	8,5	7,2	4,8	6,5	7,5	7,3	9,1	9,3	10,1	
SALINE	Penne	438	22,0	24,0	20,0	13,0	14,0	10,0	14,0	15,5	14,5	17,0	15,0	15,0	17,0	19,0	22,0	16,0	13,0	15,0	21,5	22,0	20,0	16,0	11,0	15,0	17,0	18,0	15,0	19,0	22,0	20,0	
			13,0	11,0	8,0	6,0	4,0	4,0	4,0	3,0	5,0	7,5	8,5	7,0	8,0	10,5	10,0	10,0	6,0	6,0	4,0	9,0	12,0	9,0	9,5	6,0	7,0	9,0	9,5	10,0	11,0	12,0	
ATERNO-PESCARA	Terminè	1050	17,0	15,5	14,5	7,0	9,5	13,0	6,0	5,0	7,5	13,0	14,0	14,0	16,8	16,5	15,5	14,5	13,5	9,5	10,0	17,0	17,0	18,0	19,0	16,0	13,5	13,5	15,5	18,0	15,0	15,5	
			2,0	2,0	6,0	4,0	5,0	1,0	1,5	2,0	2,0	0,5	1,0	1,0	2,5	6,0	1,5	3,0	3,0	0,0	5,0	0,0	0,0	2,5	8,0	6,0	8,0	0,5	4,0	9,0	8,0	6,5	
id.	Aquila	735	21,3	20,2	10,5	12,5	9,2	5,9	7,5	12,2	15,0	18,0	17,4	19,5	20,2	17,5	18,7	16,4	13,6	14,4	19,3	24,5	23,4	21,0	18,8	20,4	19,0	19,2	17,8	17,5	21,2	23,1	
			-2,6	-1,9	-2,4	-2,5	-9,8	-7,5	-4,6	-6,0	2,1	2,4	5,1	8,1	4,5	3,6	5,0	6,2	4,6	3,6	-1,5	1,4	4,6	6,8	9,7	8,9	7,9	8,4	9,3	8,8	7,5	9,6	
id.	Scanno	1030	11,2	15,0	9,0	6,9	8,7	6,1	8,9	14,0	14,0	14,5	14,5	14,6	14,0	19,0	17,0	15,5	8,3	10,4	15,0	20,0	20,0	19,1	16,0	16,0	16,6	16,0	20,0	16,5	21,5	22,0	
			4,0	4,0	4,0	-5,3	-6,0	-6,6	-5,0	-6,0	-6,0	-1,0	3,0	1,6	-3,0	-3,5	3,5	4,0	3,0	-0,5	-2,5	2,6	4,1	7,0	7,1	6,2	2,0	1,4	7,0	8,6	6,0	10,5	
id.	Sulmona	403	22,0	22,5	22,6	23,5	17,0	15,0	13,5	22,0	22,5	21,8	21,0	22,0	23,5	23,5	24,0	22,7	23,0	16,0	20,0	23,5	25,5	23,8	22,0	24,0	22,5	23,5	23,8	24,0	25,5	26,0	
			7,0	3,0	3,0	3,5	1,0	3,0	1,0	3,5	4,5	7,0	7,0	7,5	7,0	6,5	6,5	7,0	6,5	0,0	7,5	6,8	7,0	7,5	5,0	8,0	5,0	8,0	7,5	8,5	8,5	7,7	
id.	Castel del Monte	1300	11,2	10,5	10,0	4,5	6,0	6,5	7,0	8,0	10,5	11,0	11,0	11,0	11,8	9,5	12,0	9,5	5,5	5,0	10,2	9,3	17,7	13,2	12,0	11,0	11,5	13,0	13,5	13,5	15,5	17,0	
			9,5	3,0	2,0	1,0	7,0	4,0	8,0	4,0	6,5	0,5	1,5	0,0	1,2	3,5	2,0	2,0	0,5	3,0	3,5	0,3	5,0	5,5	6,0	4,5	1,5	2,0	6,0	7,0	4,7	7,2	
id.	Officine Bussi	242	25,0	25,0	14,0	14,0	14,0	11,0	6,0	15,0	22,0	21,0	23,0	21,0	24,5	20,0	23,0	19,0	16,0	15,0	20,5	27,0	23,0	22,0	18,0	11,0	12,0	24,0	20,0	17,0	25,0	23,0	
			4,0	10,5	4,5	2,0	1,0	5,0	1,0	1,0	5,0	8,0	5,0	6,0	10,5	1,5	10,0	8,0	7,0	0,0	3,0	7,0	8,0	0,0	0,0	1,0	1,0	0,0	0,0	9,0	0,0	0,0	
id.	Roccacaramanico	1050	16,0	17,5	8,0	6,0	5,5	7,0	0,0	6,0	14,5	15,0	15,0	14,0	15,7	14,5	16,2	13,3	4,0	5,3	13,2	18,0	21,3	17,0	13,1	11,5	13,0	15,8	14,2	13,2	16,7	20,0	
			6,0	6,5	3,0	4,5	-5,0	-5,5	-8,0	-7,3	7,0	3,0	2,5	1,5	3,5	4,5	5,0	2,0	0,0	2,0	3,0	4,0	4,3	7,0	3,4	2,0	2,5	3,7	5,3	5,0	6,5	7,2	
id.	Chieti (Villa Nollì)	341	21,0	22,0	11,0	12,5	12,1	14,3	8,0	15,0	16,9	19,1	17,4	18,0	20,0	19,0	20,5	22,0	11,0	13,4	19,6	24,1	22,6	19,0	11,6	14,0	17,1	20,4	17,0	16,8	24,3	21,7	
			13,5	10,0	2,6	2,5	1,1	4,6	4,2	0,5	8,0	7,3	7,6	6,6	7,2	11,0	10,2	10,0	6,0	4,9	4,1	3,5	11,3	9,5	9,9	6,4	6,5	8,0	10,2	10,4	9,4	11,4	
ALTOPIANO PESCOCOSTANZO	Pescocostanzo	1395	7,5	5,3	10,0	2,3	2,0	3,0	-3,0	3,1	8,7	10,0	10,2	10,0	10,5	10,7	11,0	8,1	3,0	3,2	4,3	4,1	9,5	11,4	13,3	14,1	11,0	11,5	11,1	11,5	12,4	16,0	
			-4,0	-3,0	-5,0	-3,0	-6,0	-7,5	-8,1	-11,0	-9,0	-6,0	-3,2	-2,8	-2,9	-2,5	-2,1	-2,0	-4,3	-8,0	-8,0	-8,0	-8,0	-3,0	0,0	-0,1	-0,2	0,0	0,0	0,0	-0,1	-0,4	
FORO	Guardiagrele	577	18,5	19,0	8,5	9,0	9,0	9,5	3,5	9,0	11,0	13,0	11,5	12,0	15,0	14,5	17,5	14,0	9,0	10,5	13,0	15,0	14,0	10,0	11,0	13,0	16,0	15,0	15,5	16,0	18,6	17,5	
			11,5	9,5	3,0	2,4	0,5	2,5	-1,5	-1,0	3,0	5,0	6,5	5,5	6,5	9,5	9,5	9,5	5,5	3,5	6,0	8,0	9,0	6,0	5,0	7,0	8,0	10,0	9,0	9,0	7,5	10,3	
SANGRO	Pescasseroli	1167	10,0	10,0	7,0	3,0	7,0	4,0	10,0	8,5	9,0	9,0	9,0	12,0	11,5	12,0	11,5	12,5	9,0	9,0	15,0	16,0	19,0	16,0	12,0	12,0	12,0	12,5	18,0	13,0	14,0	18,0	
			5,0	4,0	4,0	0,0	-1,0	0,0	4,0	0,0	-4,0	0,0	2,0	-1,0	-1,5	1,0	-2,0	0,0	5,0	0,0	7,0	4,0	0,0	2,0	5,0	6,0	0,0	-1,5	2,5	8,0	2,5	3,5	

BACINO	STAZIONE	Quota sul mare m.	TEMPERATURA MASSIMA E MINIMA DEL GIORNO:																															
			1	2	3	4	5	6	7	8	9	10	11	12	13	14	15	16	17	18	19	20	21	22	23	24	25	26	27	28	29	30	31	
SANGRO	Capracotta	1421	13,4 0,0	10,1 -0,4	10,2 -0,9	9,1 -2,9	4,2 -4,3	2,1 -0,9	1,1 -0,8	1,0 -7,9	5,0 -4,2	9,2 -3,8	9,8 -2,1	9,2 -0,0	9,3 0,0	10,1 0,8	10,2 0,1	8,1 -0,2	1,2 -3,9	1,1 -5,1	2,3 -3,9	11,1 -1,8	11,2 0,0	10,9 1,9	11,1 2,8	11,0 3,0	14,8 1,9	13,2 4,0	12,4 5,1	13,1 5,2	13,9 5,3	14,1 3,1		
id.	Montelapiano	850	16,2 9,4	18,2 2,5	11,2 1,5	7,0 2,4	10,5 1,5	6,5 0,5	7,2 -2,5	11,5 -0,5	16,6 3,0	15,0 -5,2	15,2 5,8	15,0 6,0	19,8 7,5	18,0 8,5	16,8 9,5	17,2 9,8	13,5 5,0	12,8 2,5	17,2 4,2	24,5 4,8	22,8 8,8	20,0 10,5	10,5 5,5	16,5 4,2	12,2 -8,0	18,2 6,5	14,0 7,8	13,2 -9,5	21,5 7,0	23,0 8,2		
id.	Montenerodomo	1100	14,0 6,0	12,0 6,0	4,0 -2,0	2,0 -3,0	7,0 -5,0	2,0 -2,0	-4,0 -16,0	8,0 -12,0	11,5 4,0	10,0 4,0	9,5 3,0	10,0 2,5	14,0 4,5	14,5 2,5	12,5 6,5	4,0 0,0	6,0 -4,0	11,5 -1,0	15,0 4,0	17,0 8,0	17,0 8,0	12,0 7,0	15,0 2,0	16,0 4,0	17,0 7,0	13,0 6,5	17,0 4,5	13,0 7,0	10,0 10,0			
TRIGNO	Agnone	806	14,1 6,1	15,1 6,3	6,3 2,0	6,5 0,0	7,5 -1,9	6,5 -0,2	0,0 -3,0	6,8 -2,8	14,0 -0,4	11,5 3,0	13,0 4,9	12,0 3,3	15,8 4,2	14,1 6,8	14,0 6,7	16,0 5,2	8,0 2,3	7,8 1,2	13,3 0,9	18,0 3,9	17,2 5,0	18,3 9,0	15,3 7,3	15,0 6,8	15,1 4,4	15,0 4,7	16,1 6,9	14,4 9,0	16,5 7,0	20,5 9,0		
id.	Palmoli	711	19,3 9,7	17,6 8,6	7,5 1,1	7,0 0,0	7,0 -2,1	10,0 1,5	1,0 -3,1	6,8 -2,5	16,8 3,1	16,0 4,6	14,4 6,2	15,9 5,1	19,7 6,1	18,0 4,0	16,8 7,9	15,2 7,6	6,5 3,5	7,0 2,1	14,8 1,7	21,9 4,5	22,2 7,8	17,8 9,5	8,9 7,8	11,2 5,2	14,3 4,8	17,8 6,2	15,1 4,5	16,2 9,1	19,8 10,0	24,9 15,0		
VARI	Termoli	21	21,4 11,5	24,2 11,8	11,0 7,0	12,2 6,5	11,0 3,4	16,6 4,1	8,8 3,2	12,1 4,5	13,5 4,6	15,5 6,5	16,0 9,3	15,7 8,2	15,0 7,5	17,1 9,6	22,5 10,0	18,0 10,5	12,0 8,2	14,1 3,7	15,5 6,0	19,5 6,7	18,0 9,5	15,1 9,7	13,0 11,1	14,3 9,5	16,8 8,0	18,1 8,6	19,2 12,1	17,8 12,6	20,3 11,1	21,0 13,1		
BIFERNO	Roccamandolfi	810	20,1 6,5	15,4 7,5	11,7 6,2	6,8 0,3	8,2 -1,4	6,7 0,3	4,4 -1,3	8,8 -2,9	13,4 0,5	13,3 5,4	12,7 5,7	15,0 4,4	17,3 5,3	16,2 7,6	16,7 6,4	18,5 7,4	7,2 4,4	8,2 2,3	17,2 0,4	20,5 5,7	22,2 7,7	22,0 8,8	17,8 9,4	10,7 8,2	17,4 5,8	18,1 5,8	19,7 7,9	20,9 9,8	20,4 9,3	24,1 9,6		
id.	Morrone del S.	836	19,5 8,5	15,0 3,0	14,0 5,0	6,5 1,5	6,0 -2,0	6,0 0,0	6,0 -2,5	1,0 -3,0	7,0 1,0	13,5 4,0	12,5 5,0	11,5 3,5	12,0 5,0	17,0 7,0	16,0 5,0	14,0 8,0	5,0 3,0	7,0 3,0	13,0 1,5	23,0 8,0	22,0 5,0	18,5 9,0	11,6 8,0	12,0 8,0	15,0 5,0	15,0 3,0	13,5 9,5	16,5 9,0	19,5 10,0			
id.	Campobasso	703	>	>	>	>	>	>	>	>	>	>	>	>	>	>	>	>	>	>	>	>	>	>	>	>	>	>	>	>	>	>	>	>
SACCIONE	Serracapriola	270	20,9 12,0	21,0 11,0	9,7 4,9	10,0 6,8	9,3 1,5	4,2 3,2	6,2 1,0	10,3 1,5	15,3 4,2	18,8 4,5	16,5 8,0	16,8 8,6	18,8 8,3	18,9 9,2	21,8 9,9	16,0 10,5	9,8 6,6	10,7 6,4	12,6 4,5	21,8 7,9	22,8 9,8	16,5 10,3	11,2 10,4	12,8 8,4	17,6 7,5	21,2 7,3	18,0 10,7	20,7 11,5	24,4 13,2	26,8 11,1		
FORTORE	Roseto Valfortore	650	19,6 8,0	18,0 8,0	15,0 7,0	8,0 0,5	5,0 2,5	9,0 -2,0	6,0 -4,5	3,0 -4,5	6,0 0,5	13,5 4,0	11,0 4,5	12,5 2,5	17,0 6,0	18,5 5,5	15,5 6,5	13,5 4,0	16,0 3,5	13,0 3,0	12,0 0,0	15,0 8,0	17,0 6,0	20,0 5,5	23,0 8,0	23,5 6,5	16,5 5,5	18,0 5,0	17,5 7,0	19,0 8,0	18,0 7,5	24,5 8,0		
id.	Campolieto	700	16,5 8,5	15,5 6,0	6,3 2,4	2,3 -1,0	7,5 0,2	7,7 0,5	1,4 -4,3	6,6 -2,9	13,8 0,6	13,0 2,6	11,8 4,2	13,9 5,2	17,5 4,6	16,3 6,5	16,1 5,4	17,4 6,4	7,5 3,6	7,2 2,0	12,7 0,4	20,3 2,2	21,1 4,7	20,5 7,1	13,0 9,5	15,5 7,0	15,5 5,5	16,5 5,5	16,2 8,0	18,0 10,0	19,0 8,5	23,5 10,0		
id.	Gambatesa	468	12,0 6,5	7,0 6,5	6,5 3,0	3,5 0,3	7,5 -3,0	0,5 -1,0	5,0 -4,0	8,0 -4,0	12,0 -2,5	11,0 3,0	10,5 4,0	13,0 3,0	13,0 3,0	14,0 6,5	14,5 5,5	7,0 6,5	7,0 2,5	8,5 1,4	13,0 0,0	14,5 2,0	15,0 4,0	14,5 7,0	11,5 5,0	15,0 5,0	13,5 5,0	17,0 5,0	17,0 6,0	15,5 8,0	21,0 6,0	17,0 8,0		
CANDELARO	Foggia	87	21,0 11,0	20,4 7,0	13,5 5,0	13,0 3,0	10,0 3,1	14,8 8,0	12,7 4,0	10,5 2,0	17,1 3,0	20,2 8,0	15,0 9,0	17,6 6,0	21,0 11,0	22,0 10,0	24,5 12,0	20,0 8,0	15,8 6,0	11,5 2,0	14,8 3,1	23,0 8,1	25,0 9,0	21,0 11,0	19,0 10,0	18,0 7,0	20,5 9,0	23,0 11,2	20,0 12,0	21,5 12,1	24,9 13,0	27,2 13,0		
LAGO SALSO, ecc.	S. Giovanni Rot.	557	8,0 6,0	7,0 6,0	6,0 >	6,0 5,0	6,0 4,0	5,0 2,0	4,0 2,0	4,0 2,0	4,0 3,0	6,0 5,0	7,0 6,0	7,0 6,0	8,0 5,0	7,0 5,0	6,0 5,0	6,0 4,0	9,0 6,0	9,0 7,0	10,0 8,0	10,0 9,0	10,0 8,0	9,0 7,0	10,0 8,0	10,0 8,0	10,0 9,0	10,0 9,0	8,0 6,0	7,0 6,0	8,0 7,0	9,0 7,0		
CERVARO	Monteleone di P.	847	14,7 4,6	13,0 9,8	8,0 5,0	6,0 0,0	7,0 -2,8	7,5 -1,2	2,7 -2,1	9,7 -3,2	11,9 -1,5	12,7 1,0	9,5 2,7	12,8 4,0	15,3 2,7	12,7 5,0	14,5 5,0	16,0 5,5	6,1 3,5	7,1 0,5	11,7 0,5	15,9 1,6	17,7 1,1	21,2 5,5	16,4 7,9	12,9 6,9	14,6 4,5	16,8 3,2	17,5 3,5	15,2 8,5	20,0 7,6	14,0 8,0		
OFANTO	S. Andrea di C.	694	15,0 3,5	12,5 8,7	13,0 9,0	10,5 1,5	8,0 1,0	7,0 1,6	8,8 1,0	3,2 0,0	5,5 0,5	13,0 3,2	12,0 5,5	13,0 3,6	12,0 4,7	14,5 7,5	14,3 6,4	16,5 9,6	15,8 8,7	13,7 7,5	8,3 2,8	14,0 4,0	17,5 6,5	16,5 8,5	19,5 9,8	16,6 7,3	15,0 10,0	15,2 7,0	16,6 8,3	17,2 6,8	17,7 7,3	22,3 17,6		

BACINO	STAZIONE	Quota sul mare m.	TEMPERATURA MASSIMA E MINIMA DEL GIORNO:																														
			1	2	3	4	5	6	7	8	9	10	11	12	13	14	15	16	17	18	19	20	21	22	23	24	25	26	27	28	29	30	31
OFANTO	Melfi	531	12,0 8,0	8,0 7,0	7,0 4,5	4,0 3,0	3,0 0,0	1,0 1,0	3,5 1,0	6,0 1,5	7,0 0,0	7,0 2,0	10,0 5,0	12,0 6,0	11,5 7,0	11,5 9,5	14,0 7,0	8,0 7,0	6,5 5,0	7,0 3,0	8,5 4,0	12,0 5,0	13,0 8,0	10,0 7,0	11,0 7,0	12,0 6,0	15,0 10,0	16,0 10,0	14,0 10,0	16,0 10,0	20,0 10,0	17,0 9,0	
MURGE e PENIS. SALENTINA	Altamura	473	17,0 6,0	16,0 5,2	18,0 4,0	14,0 7,0	18,0 2,0	10,0 5,0	8,0 4,0	6,0 2,0	7,5 2,5	14,0 4,5	10,5 7,0	14,0 7,0	14,0 6,5	17,0 12,0	20,0 9,5	20,5 11,0	9,5 7,0	12,0 4,5	12,0 9,5	19,0 7,0	21,0 7,0	18,0 8,0	16,0 7,0	19,0 8,5	20,0 9,0	21,0 8,5	19,0 7,0	17,0 6,5	16,5 7,0	18,0 6,0	
id.	Locorotondo	420	10,0 6,0	15,0 5,0	15,0 5,5	13,0 6,0	14,0 6,0	11,0 5,0	12,0 5,0	13,0 5,0	15,0 5,0	11,0 6,0	14,0 6,0	15,0 8,0	11,0 7,0	16,0 7,0	16,0 6,0	» 6,0	14,0 6,0	15,0 6,0	14,0 4,0	18,0 5,0	21,0 8,0	21,0 8,0	21,0 8,0	16,0 8,0	15,0 9,0	14,0 8,0	19,0 9,0	15,0 8,0	21,0 9,0	20,0 8,0	
id.	Crispiano	265	18,2 8,0	16,0 8,4	16,0 7,0	13,2 6,0	13,0 5,4	13,2 6,8	14,2 5,0	11,4 6,0	13,8 7,2	14,2 8,0	14,2 8,0	16,0 9,0	18,8 9,4	18,6 9,0	19,2 10,0	19,0 10,2	19,8 11,0	20,0 11,2	20,0 11,4	22,8 13,2	22,4 13,0	22,2 18,8	22,6 13,0	21,8 13,2	21,0 14,0	22,0 13,0	22,2 13,2	21,6 13,8	23,0 14,0	23,6 14,0	
id.	Oria	178	20,0 »	22,0 »	22,0 »	10,0 »	12,0 »	11,5 »	12,0 »	15,0 »	11,0 »	9,0 »	14,0 3,5	15,0 8,0	17,0 9,5	22,0 8,0	20,0 10,0	24,0 9,5	22,0 12,5	15,0 8,5	14,0 9,0	16,5 4,5	24,0 10,0	25,0 11,0	20,5 12,5	23,0 10,5	22,0 10,0	19,0 9,0	22,0 14,0	21,0 14,0	18,5 12,5	22,0 13,0	
id.	Presicce	114	20,6 7,6	20,8 7,7	19,2 7,5	12,1 7,8	12,8 7,3	13,7 7,2	15,2 7,0	13,8 6,8	16,1 6,2	14,2 6,3	16,1 6,4	17,1 6,5	20,8 6,9	21,0 7,1	19,8 7,2	20,2 7,3	16,2 7,1	15,3 6,9	17,4 7,0	19,2 7,1	21,3 7,3	17,8 8,2	21,8 8,5	21,5 8,6	21,6 8,7	19,2 8,2	19,4 8,5	18,6 8,4	21,5 8,7	22,7 9,0	
id.	Lecce	78	20,0 8,0	21,2 7,0	19,2 11,5	13,2 7,0	13,0 3,0	15,0 3,0	15,8 6,0	14,0 4,2	14,0 6,0	17,2 0,0	16,0 7,0	16,2 9,0	19,0 5,2	23,0 7,0	23,0 7,0	22,8 12,0	16,0 7,0	15,0 8,2	14,8 6,0	19,5 2,8	24,0 3,0	20,5 9,0	23,0 13,0	21,5 12,5	19,0 7,8	21,8 6,0	22,0 7,0	20,5 13,0	24,2 12,0	27,8 10,0	
id.	Maglie	77	20,0 4,5	22,0 4,5	21,5 5,5	19,0 -2,0	14,0 -2,0	13,0 »	16,0 »	13,0 »	13,5 »	17,5 »	17,0 »	17,0 »	21,0 »	21,0 »	25,0 »	24,0 »	22,0 »	19,0 »	13,0 »	16,0 »	18,5 »	22,5 »	19,0 »	23,0 »	23,0 »	22,0 »	23,0 »	21,0 »	21,0 »	27,0 »	
id.	Bari (Osservat.)	12	19,0 12,7	23,2 10,0	14,6 12,5	11,5 6,3	10,6 5,0	15,0 6,3	10,4 6,5	11,8 7,5	13,1 8,0	17,0 6,0	17,0 11,5	14,0 11,0	16,7 7,5	17,5 7,5	12,0 13,0	17,0 10,0	13,4 11,5	13,2 7,0	14,2 5,5	17,0 8,8	22,2 11,5	21,7 13,1	17,7 13,0	15,7 8,5	16,8 9,2	21,7 16,0	20,5 14,8	19,2 14,1	21,2 14,2	27,0 14,2	
LATO	Castellaneta	245	20,2 9,3	20,1 6,6	18,0 10,8	12,9 4,9	11,3 3,1	10,5 5,3	11,3 4,7	10,8 3,5	14,7 3,5	13,3 3,7	13,2 8,6	14,7 8,7	16,8 2,9	17,5 5,4	18,0 7,6	19,2 11,8	14,7 7,1	14,8 7,0	15,4 4,2	20,0 2,8	18,0 6,1	16,7 10,5	20,7 10,5	17,1 9,6	18,8 7,2	17,4 5,8	15,4 12,0	16,3 12,2	20,3 9,8	20,5 12,2	

BACINO	STAZIONE	Quota sul mare m.	TEMPERATURA MASSIMA E MINIMA DEL GIORNO:																															
			1	2	3	4	5	6	7	8	9	10	11	12	13	14	15	16	17	18	19	20	21	22	23	24	25	26	27	28	29	30	31	
			SALINELLO	Civitella del T.	589	18,0 10,1	18,3 8,7	20,0 8,6	21,3 8,9	20,0 9,8	21,4 9,1	22,0 9,6	21,9 10,6	22,8 10,0	23,4 11,5	17,0 12,0	15,0 8,1	14,0 7,3	15,0 8,5	14,0 8,6	14,1 9,3	15,1 9,5	21,0 9,8	20,5 11,6	17,6 11,5	16,0 11,6	16,5 11,0	21,0 12,3	23,0 14,5	23,5 15,3	23,0 14,8	24,5 14,1	24,5 18,2	24,7 15,1
TORDINO	Teramo	288	22,4 12,5	21,7 8,5	21,1 11,9	23,8 11,0	18,7 8,5	23,2 11,8	24,9 12,1	26,8 13,5	27,3 14,0	28,0 15,0	26,9 15,9	27,0 15,2	23,8 15,4	28,2 17,0	26,2 13,9	27,1 13,7	21,0 13,5	17,2 11,0	24,6 12,0	25,0 14,9	25,1 14,4	25,8 14,2	26,0 12,8	26,1 14,3	27,9 16,7	28,0 15,0	28,2 15,4	28,5 17,0	29,3 13,8	30,0 16,0	32,0 15,2	
VOMANO	Campotosto	1341	>>	>>	>>	>>	>>	>>	>>	>>	>>	>>	>>	>>	>>	>>	>>	>>	>>	>>	>>	>>	>>	>>	>>	>>	>>	>>	>>	>>	>>	>>	>>	>>
id.	Isola del G. Sasso	419	20,8 11,8	20,0 6,0	21,5 7,6	18,0 9,0	23,0 5,0	23,5 8,5	25,0 9,5	25,5 10,7	26,8 11,7	26,0 11,5	20,5 12,4	20,5 12,5	20,0 11,5	22,0 14,0	23,8 10,5	19,0 10,8	19,0 11,0	22,0 7,5	24,5 9,0	21,0 12,5	22,5 10,0	22,0 9,5	22,7 10,5	25,0 18,2	25,3 11,3	23,7 12,0	25,5 12,5	27,0 12,6	28,0 12,8	29,0 12,8	26,7 13,6	
PIOMBA	Atri	442	18,2 10,8	19,0 8,7	20,3 9,3	18,3 9,3	21,3 7,9	23,3 11,1	22,1 11,7	22,3 12,6	24,1 14,1	22,6 12,1	23,4 14,1	19,6 13,4	22,3 13,3	22,6 13,6	22,8 12,8	16,7 12,3	18,2 10,7	20,7 10,5	21,9 10,3	19,3 12,6	21,0 11,5	22,5 12,2	22,7 12,0	24,1 12,8	24,1 14,1	23,1 14,7	25,2 13,6	26,3 13,6	27,1 16,6	29,0 16,8	24,0 15,2	
SALINE	Penne	438	18,0 13,0	21,0 10,0	23,5 10,0	20,0 10,5	20,0 9,0	22,0 13,0	21,0 13,0	25,0 15,5	26,0 15,0	22,0 15,0	22,0 15,0	20,5 13,5	20,0 14,5	23,0 14,5	24,0 14,0	17,5 13,0	22,5 11,0	23,5 11,5	22,0 13,5	21,5 13,0	22,0 14,0	22,5 13,5	22,5 14,0	24,0 14,0	25,0 15,0	24,0 16,0	26,5 16,0	29,0 17,0	30,0 18,0	30,5 19,5	27,0 16,0	
ATERNO-PESCARA	Termine	1050	19,5 5,5	15,0 5,0	12,0 4,0	14,5 4,5	11,5 1,5	18,5 3,5	21,5 5,5	20,5 6,5	21,0 6,5	24,0 6,5	18,0 6,0	17,5 4,0	17,0 4,5	20,0 10,5	22,0 6,5	14,5 7,5	11,5 7,0	19,0 3,0	19,0 5,0	21,0 6,0	21,5 9,0	20,0 6,5	21,5 5,5	21,5 6,5	21,5 8,0	21,5 6,5	22,5 8,5	24,5 9,0	24,0 9,5	26,0 9,0	26,0 9,0	
id.	Aquila	735	22,0 7,4	18,0 8,0	17,5 7,8	14,4 7,5	23,6 4,4	24,4 6,3	25,8 9,2	26,6 9,6	26,8 10,2	27,9 9,2	19,2 11,8	20,5 11,8	19,5 10,4	22,4 11,2	26,5 10,2	18,0 9,7	15,1 9,8	23,7 7,0	23,0 8,1	23,9 10,0	22,9 12,8	21,7 10,8	18,9 8,4	24,7 8,7	25,1 10,5	23,8 9,6	25,7 10,6	27,8 10,3	28,1 10,3	30,4 12,2	29,4 13,7	
id.	Scanno	1030	12,5 7,0	15,2 3,0	14,5 5,5	15,0 4,0	19,5 3,0	24,0 6,0	25,2 7,0	23,0 9,3	25,5 10,0	25,0 9,4	19,5 11,1	17,5 9,5	13,1 8,5	18,0 10,0	22,0 8,0	16,8 7,1	14,5 6,0	21,5 6,2	20,0 6,0	26,0 9,0	17,5 10,0	20,4 7,0	20,5 8,5	21,7 7,5	22,0 8,0	23,0 8,0	21,0 7,6	25,0 9,7	24,0 9,5	25,0 9,0	21,0 8,0	
id.	Sulmona	403	25,0 9,4	24,7 8,5	25,0 9,0	26,4 9,5	25,0 8,7	26,0 9,2	26,5 10,2	26,5 10,7	26,8 10,8	27,5 11,0	27,5 11,0	28,8 11,0	26,5 10,5	27,0 11,0	27,0 11,0	>>	>>	>>	>>	25,5 14,5	24,5 13,5	26,0 10,8	27,5 9,0	28,0 9,2	28,5 10,2	30,0 12,0	28,8 9,4	29,4 9,8	31,0 10,5	32,0 14,2	33,5 14,4	
id.	Castel del Monte	1300	13,5 8,0	10,5 4,0	13,0 3,0	9,0 2,8	15,2 1,0	17,7 4,0	19,8 6,0	19,3 7,8	20,0 9,3	20,5 8,0	17,0 10,0	15,0 9,0	14,0 8,5	15,5 8,5	16,5 7,0	13,0 6,8	9,0 6,5	15,8 3,5	16,8 5,0	17,5 8,0	17,0 7,5	17,8 7,0	19,0 7,0	18,0 7,5	18,5 10,0	19,0 10,0	19,5 11,0	20,0 9,0	20,0 9,0	23,0 9,2	22,2 10,5	
id.	Officine Bussi	242	24,0 0,0	20,0 0,0	23,0 0,0	18,0 0,0	27,0 1,0	27,0 1,0	30,0 9,0	28,0 0,0	31,0 3,0	28,0 1,0	22,5 0,0	23,0 3,5	20,0 1,5	23,0 1,0	23,0 1,0	28,0 1,0	19,0 0,0	15,0 0,0	27,0 0,0	29,0 1,5	25,0 1,5	25,0 0,0	26,0 0,0	25,0 0,0	27,0 0,0	28,0 4,0	30,0 1,5	29,0 0,0	30,0 0,0	32,0 0,0	33,0 0,5	29,0 1,6
id.	Roccacaramanico	1050	16,8 7,2	13,6 5,0	14,8 5,1	11,2 4,0	13,7 3,6	19,8 6,7	22,0 8,8	21,8 9,6	24,9 10,0	22,3 9,5	17,6 9,8	16,5 9,0	12,3 8,2	11,5 7,5	18,5 8,0	13,0 7,5	9,5 5,0	17,0 5,1	17,6 6,2	17,0 8,0	17,7 7,7	17,5 7,5	19,3 8,2	19,5 9,0	17,7 9,8	18,4 8,7	19,5 8,8	22,3 10,1	23,0 10,2	24,6 11,4	23,5 13,1	
id.	Chieti (Villa Nolli)	341	20,2 12,5	19,9 9,9	22,0 11,0	20,0 10,7	22,7 7,8	24,1 10,6	26,1 10,4	26,0 12,9	29,2 12,5	25,6 13,9	25,3 13,7	21,0 13,3	19,5 14,1	20,6 13,0	25,3 12,6	19,0 11,6	15,8 9,6	23,7 12,2	24,5 13,9	22,0 11,9	22,0 12,9	24,7 12,6	23,0 13,2	24,0 15,8	25,0 16,0	24,6 17,2	25,5 17,7	26,3 18,0	26,5 18,0	27,6 19,3	25,0 16,4	
ALTOPIANO PESCOCOSTANZO	Pescocostanzo	1395	12,1 4,0	13,0 3,0	10,2 4,0	13,0 4,0	13,2 4,1	15,3 4,2	16,0 5,0	18,2 6,0	18,7 6,4	19,2 6,3	16,5 7,0	13,1 7,0	10,0 5,1	10,2 5,0	10,0 5,0	9,7 5,0	10,0 5,0	10,9 4,0	13,8 4,0	13,0 5,1	14,5 5,0	14,1 6,0	15,2 6,0	14,5 6,3	15,2 6,2	16,0 6,6	15,6 7,1	15,5 7,0	17,6 7,0	20,0 7,4	18,1 8,0	
FORO	Guardiagrele	577	16,0 12,0	16,5 9,5	18,0 10,5	18,0 11,0	16,0 10,0	18,0 9,0	20,0 10,0	20,5 12,0	22,5 12,0	22,5 11,5	19,0 14,0	17,5 14,0	16,5 13,5	17,5 13,0	19,0 13,0	16,5 12,5	13,0 11,0	18,0 10,5	18,0 14,0	18,0 13,0	18,0 13,0	18,0 13,0	18,5 12,0	19,5 13,0	20,0 14,0	21,5 14,0	21,0 16,0	23,0 17,0	22,5 15,0	24,0 17,0	26,0 19,4	
SANGRO	Pescasseroli	1167	13,0 6,0	12,0 1,0	12,0 4,0	10,0 4,0	16,0 0,0	19,0 1,0	19,5 1,0	22,0 3,0	20,0 4,5	21,5 4,0	20,0 6,5	17,0 8,0	13,0 7,5	11,5 7,0	18,0 3,0	16,5 5,0	10,0 2,5	16,5 2,0	18,0 2,0	18,0 4,0	18,5 4,0	20,0 4,0	18,0 3,5	20,0 5,0	20,3 2,0	18,5 4,0	19,5 4,5	20,5 9,5	20,0 4,5	22,0 5,0	23,0 6,0	22,0 7,0

BACINO	STAZIONE	Quota sul mare m.	TEMPERATURA MASSIMA E MINIMA DEL GIORNO:																															
			1	2	3	4	5	6	7	8	9	10	11	12	13	14	15	16	17	18	19	20	21	22	23	24	25	26	27	28	29	30	31	
			SANGRO	Capracotta	1421	15,2 3,1	15,8 2,6	11,1 1,9	7,8 1,5	12,5 2,5	18,2 4,3	19,1 6,9	19,4 7,1	21,2 8,3	21,1 8,3	22,3 9,2	20,1 8,8	20,2 8,4	16,1 8,1	14,2 8,2	14,0 8,0	13,0 8,1	10,7 2,3	11,8 4,1	12,6 4,5	13,1 4,8	13,0 5,0	12,8 4,8	12,1 4,6	14,9 6,8	12,2 7,7	15,1 7,0	15,2 7,3	15,3 6,8
id.	Montelapiano	850	19,5 10,2	16,6 7,0	17,5 8,2	14,2 8,2	23,2 9,0	25,5 12,5	25,8 11,5	25,4 14,8	28,0 15,2	26,2 15,2	21,4 8,5	19,2 14,0	19,3 13,4	19,2 13,6	23,5 13,6	14,2 9,6	16,2 9,0	23,4 9,8	22,8 10,2	20,5 10,6	23,4 11,0	23,2 13,2	23,5 13,4	24,6 14,2	24,0 14,2	25,6 14,5	20,0 14,8	24,5 15,2	25,0 15,2	29,0 15,2	25,0 13,2	
id.	Montenerodomo	1100	11,0 7,5	14,0 5,0	15,0 5,0	15,0 5,0	17,0 5,0	18,0 8,0	19,0 8,0	21,0 8,0	22,0 8,0	19,0 8,0	19,0 11,0	11,0 10,0	12,0 9,0	11,5 8,0	15,0 8,0	10,0 8,0	13,0 6,0	18,0 6,0	17,5 6,5	17,5 5,5	16,5 6,0	16,0 5,5	16,5 6,0	18,0 6,0	18,0 6,0	17,0 5,5	16,0 5,5	18,0 5,5	19,0 9,5	20,0 9,0	20,0 11,0	
TRIGNO	Agnone	806	17,1 8,9	14,1 6,1	15,0 5,2	13,5 6,4	20,1 4,4	21,2 8,6	22,0 9,7	24,2 10,8	23,1 12,7	24,1 12,7	20,4 10,3	16,3 10,8	15,7 10,0	16,0 10,7	19,0 10,0	14,5 7,7	12,0 7,0	18,4 7,4	18,4 8,0	19,3 10,0	18,4 9,4	18,2 10,0	20,0 10,4	20,8 10,7	20,7 12,0	21,9 11,1	20,3 12,8	23,0 12,6	23,1 12,4	25,0 13,1	23,1 13,6	
id.	Palmoli	711	15,3 10,9	20,1 6,7	17,9 10,2	17,1 8,7	20,0 7,2	24,0 10,0	26,7 10,3	25,5 10,5	28,9 11,9	27,3 13,6	19,1 10,5	17,2 11,4	16,3 10,6	16,2 11,2	20,1 12,0	13,8 11,0	11,5 9,0	18,7 8,6	23,0 11,1	18,7 11,0	19,0 11,3	20,8 12,0	21,0 11,7	22,3 11,4	23,2 13,0	23,0 12,8	21,9 13,5	24,9 14,8	23,9 16,0	26,5 16,5	23,0 13,7	
VARI	Termoli	21	19,8 13,2	20,0 9,8	23,2 12,3	25,0 13,0	19,2 10,5	20,0 10,4	20,5 10,0	21,5 12,2	25,0 13,5	24,0 14,1	24,0 14,0	20,5 15,5	20,0 14,9	21,1 15,5	23,5 15,8	20,0 13,1	20,6 13,5	21,0 12,0	24,5 12,5	20,7 13,5	22,5 13,0	23,1 13,6	23,1 13,6	24,4 14,0	24,8 15,6	23,5 14,6	24,7 14,6	26,3 13,2	27,5 15,8	29,1 17,0	26,0 17,5	
BIFERNO	Roccamandolfi	810	26,7 10,7	17,1 7,7	17,0 7,3	15,8 7,4	20,3 5,7	21,8 8,6	25,4 11,0	24,6 11,0	28,9 12,7	25,3 12,7	21,0 11,6	16,3 12,4	16,2 10,6	17,8 11,2	21,2 10,2	16,5 8,9	12,8 7,7	19,6 8,8	21,4 8,6	20,2 9,4	20,2 10,6	20,8 10,3	20,2 11,0	20,3 10,3	20,2 11,3	20,4 11,3	19,4 12,3	24,6 11,7	23,4 12,2	25,2 12,8	24,2 14,1	
id.	Morrone del S.	836	23,0 6,0	19,5 3,0	16,0 5,0	18,0 4,0	16,0 8,0	21,5 5,0	25,0 7,0	25,0 7,0	27,0 15,0	25,0 15,0	23,0 13,0	20,0 12,0	16,0 11,0	16,0 10,0	17,0 11,0	18,0 8,5	15,0 8,5	12,0 9,0	22,0 10,0	11,0 10,0	21,5 10,5	19,5 12,0	21,5 12,5	20,0 12,5	22,5 12,5	25,0 13,0	24,5 14,0	19,0 14,5	22,5 15,5	25,0 15,0	30,0 15,0	
id.	Campobasso	703	>>	>>	>>	>>	>>	>>	>>	>>	>>	>>	>>	>>	>>	>>	>>	>>	>>	>>	>>	>>	>>	>>	>>	>>	>>	>>	>>	>>	>>	>>	>>	>>
SACCIONE	Serracapriola	270	19,5 12,5	21,6 9,0	22,0 9,0	20,6 10,8	20,5 9,2	21,8 10,2	24,8 11,4	24,0 12,3	26,9 13,2	22,4 14,0	21,2 14,9	18,6 14,6	17,7 13,2	20,5 14,4	21,8 13,7	21,0 12,4	15,2 11,7	21,1 10,9	26,4 11,3	19,4 13,0	20,0 12,3	20,9 13,2	23,8 14,2	23,0 14,0	24,9 14,3	24,5 14,5	23,0 15,7	26,0 16,8	24,3 17,0	26,5 17,4	23,4 16,8	
FORTORE	Roseto Valfortore	650	20,5 8,5	14,0 6,5	18,0 7,5	17,0 8,5	21,5 5,0	24,5 9,5	25,0 9,5	25,5 10,0	25,5 12,5	26,3 13,0	26,3 12,0	27,0 14,5	17,5 9,5	17,0 11,0	19,0 9,0	22,0 8,0	18,6 8,0	19,0 9,0	21,5 9,5	22,0 8,5	21,0 9,5	21,5 10,0	22,0 9,0	22,5 9,5	23,0 10,0	24,0 10,5	24,5 10,0	26,0 9,5	24,0 10,5	26,0 10,0	27,5 9,0	27,0 12,0
id.	Campolieto	700	18,5 8,0	16,5 6,0	16,5 6,5	15,5 7,5	21,8 6,0	22,2 9,3	25,5 9,0	26,0 11,5	26,0 13,5	25,5 14,0	21,5 12,0	16,5 12,2	16,5 11,0	17,0 11,2	19,5 7,5	16,7 9,0	13,0 8,2	20,0 8,0	20,0 10,0	19,0 10,0	21,0 10,0	20,8 11,0	24,0 11,0	21,5 11,5	22,7 12,5	24,0 12,7	20,5 12,5	23,5 13,5	23,0 12,9	25,5 15,0	23,7 14,5	
id.	Gambatesa	468	14,0 10,0	14,0 5,5	14,0 6,5	14,8 7,5	17,0 4,5	19,0 6,0	20,5 8,0	21,5 8,5	22,0 11,0	18,0 12,0	17,0 9,5	14,0 10,5	17,5 8,5	17,0 10,0	12,5 9,5	15,0 7,5	15,0 7,5	17,0 7,0	19,0 7,5	17,0 7,5	18,0 8,0	19,0 7,8	19,0 8,0	20,0 8,5	19,5 10,0	19,5 9,5	21,0 10,5	21,5 10,0	22,0 10,5	23,0 10,5	23,0 12,5	26,5 13,5
CANDELABO	Foggia	87	24,4 10,3	22,0 11,0	24,0 12,0	23,0 10,0	23,0 9,0	25,0 11,0	28,2 11,1	28,0 14,0	30,9 15,0	27,2 15,0	25,0 16,0	21,5 13,0	20,0 14,0	22,0 15,0	24,7 14,0	24,2 13,0	20,7 12,0	23,5 12,2	24,8 12,0	21,0 13,0	23,0 13,0	24,4 15,0	27,9 14,0	27,0 14,1	26,5 15,0	25,9 15,1	26,0 16,0	28,0 16,2	27,0 17,0	29,0 18,0	26,2 16,0	
LAGO SALSO, ecc.	S. Giovanni Rot.	557	10,0 9,0	10,0 8,0	9,0 8,0	10,0 8,0	9,0 8,0	8,0 7,0	>> 7,0	7,0 6,0	7,0 6,0	10,0 9,0	11,0 10,0	9,0 8,0	>> 9,0	10,0 10,0	11,0 10,0	9,0 7,0	7,0 6,0	>> 7,0	>> 6,0	7,0 6,0	9,0 8,0	11,0 10,0	8,0 7,0	5,0 4,0	6,0 5,0	>> 6,0	6,0 5,0	7,0 6,0	9,0 8,0	10,0 8,0	10,0 9,0	
CERVARO	Monteleone di P.	847	18,0 8,0	15,7 3,0	16,4 3,7	14,9 4,0	21,1 4,0	23,5 7,0	22,5 6,3	25,6 8,0	25,8 12,0	25,8 10,7	22,5 11,2	22,5 11,3	14,8 8,5	16,9 9,7	20,0 8,7	15,0 5,7	15,2 7,0	18,3 6,9	19,3 6,0	19,7 8,0	21,0 8,0	21,1 8,0	22,8 9,5	22,8 9,0	21,7 9,5	23,0 8,7	21,6 10,4	24,2 9,8	22,1 9,7	25,1 10,5	24,1 11,0	
OFANTO	S. Andrea di C.	694	20,4 17,4	17,6 16,8	18,3 12,5	15,8 10,6	20,1 7,8	21,8 8,4	20,2 8,8	26,2 10,3	22,6 13,8	24,7 12,9	23,1 13,1	18,5 12,5	15,7 11,6	16,6 12,8	20,2 11,7	17,3 10,8	18,2 9,8	19,1 9,6	19,7 8,7	21,2 12,0	20,7 10,6	20,1 11,5	22,8 10,2	23,9 12,6	23,3 12,2	21,7 13,7	23,4 12,4	22,8 13,2	25,2 13,4	24,7 15,6		

BACINO	STAZIONE	Quota sul mare m.	TEMPERATURA MASSIMA E MINIMA DEL GIORNO:																														
			1	2	3	4	5	6	7	8	9	10	11	12	13	14	15	16	17	18	19	20	21	22	23	24	25	26	27	28	29	30	31
			ORANTO	Melfi	531	12,0	12,5	13,0	14,0	14,0	16,5	16,0	17,0	16,5	16,0	16,5	12,5	13,0	14,5	12,5	15,0	18,0	17,5	15,5	15,0	12,5	12,0	12,0	16,5	16,0	15,0	17,0	20,0
MURGE e PENIS. SALENTINA	Altamura	473	22,0	21,0	21,0	21,5	21,0	23,0	25,0	26,0	26,0	23,0	26,0	26,5	23,0	20,0	21,0	20,0	21,0	22,0	22,0	21,0	23,0	21,0	22,0	21,0	22,0	26,0	27,5	27,0	26,0	27,5	27,0
id.	Locorotondo	420	24,0	25,0	25,0	25,0	24,0	21,0	22,0	25,0	27,0	25,0	24,0	25,0	21,0	21,0	24,0	24,0	24,0	25,0	21,0	25,0	25,0	24,0	25,0	25,0	25,0	26,0	26,0	25,0	26,0	27,0	26,0
id.	Crispiano	265	24,2	25,0	24,6	24,6	25,0	26,2	29,0	28,8	29,2	27,6	28,0	26,4	26,8	26,0	27,0	25,2	25,0	25,0	24,2	23,4	23,0	23,2	22,4	23,6	24,0	23,8	23,0	22,2	24,0	24,8	25,0
id.	Oria	178	24,0	26,0	27,0	21,0	25,0	26,0	25,0	30,0	29,0	35,0	29,0	26,0	19,5	21,5	22,0	21,5	18,5	16,0	21,0	20,0	21,0	21,0	26,0	22,5	22,0	29,0	30,0	28,5	29,0	29,5	30,0
id.	Presicce	114	26,2	25,8	22,1	23,2	24,8	24,6	26,4	28,5	28,2	27,6	28,2	28,4	22,1	22,4	27,5	24,6	24,2	23,6	23,8	25,8	27,2	27,3	26,8	25,2	24,6	24,0	23,8	28,6	28,8	28,4	29,0
id.	Lecce	78	25,8	22,5	23,2	25,8	25,0	22,0	28,0	25,5	27,5	27,5	25,0	24,2	22,0	24,0	24,8	24,5	21,2	22,0	24,0	23,0	23,0	23,0	25,0	24,2	25,0	30,2	29,5	27,0	27,0	29,0	28,0
id.	Maglie	77	26,5	28,0	25,0	24,5	26,5	23,0	31,0	31,0	30,5	30,0	29,5	32,0	27,5	26,5	26,0	26,5	26,5	26,0	28,5	28,5	28,5	28,5	30,0	27,0	29,5	29,0	31,0	31,0	31,0	31,5	
id.	Bari (Osservat.)	12	20,6	20,8	20,4	24,6	17,5	18,7	20,3	19,6	21,9	21,1	21,1	20,0	18,4	20,9	21,6	22,0	18,0	19,6	21,1	20,4	21,0	21,2	21,6	21,8	21,5	22,0	23,4	24,4	23,4	24,7	23,1
LATO	Castellaneta	245	24,4	22,0	20,0	22,0	20,8	23,0	22,7	25,9	25,4	26,9	26,1	23,7	19,1	23,0	22,8	20,7	19,8	20,3	21,0	21,4	23,6	24,4	26,8	23,2	25,8	24,8	25,5	27,0	26,7	27,7	27,7

BACINO	STAZIONE	Quota sul mare m.	TEMPERATURA MASSIMA E MINIMA DEL GIORNO:																														
			1	2	3	4	5	6	7	8	9	10	11	12	13	14	15	16	17	18	19	20	21	22	23	24	25	26	27	28	29	30	31
SALINELLO	Civitella del T.	589	25,3	25,8	25,1	26,0	27,1	27,5	26,5	26,0	27,5	28,3	28,0	27,0	27,5	26,0	27,0	26,0	25,5	25,0	24,6	25,0	26,0	26,4	25,0	24,0	25,1	23,0	22,4	22,1	26,0	25,8	
			16,4	17,1	17,0	16,9	17,1	17,0	17,2	16,1	16,6	17,0	18,1	18,5	16,1	17,0	16,9	17,7	16,1	17,2	16,1	16,0	16,5	16,9	16,9	14,3	14,0	14,6	13,1	13,5	13,4	17,0	
TORDINO	Teramo	288	28,7	22,5	28,5	33,0	30,1	25,4	27,2	30,8	32,4	33,7	35,5	34,9	31,3	32,4	31,0	31,5	30,7	30,9	29,3	30,2	31,5	33,0	28,0	26,3	31,6	32,1	30,5	24,0	27,6	27,5	
			15,5	13,5	16,8	19,2	20,2	20,6	14,9	18,7	18,9	20,2	21,8	19,5	17,8	18,5	18,2	17,4	18,0	18,7	18,1	17,0	16,5	17,4	16,5	15,4	20,4	22,2	16,2	14,3	14,1	14,9	
VOMANO	Campotosto	1341	>	>	>	>	>	>	>	>	>	>	>	>	>	>	>	>	>	>	>	>	>	>	>	>	>	>	>	>	>	>	
id.	Isola del G. Sasso	419	22,0	26,0	30,0	28,0	23,5	26,0	29,0	31,0	32,5	32,0	32,2	28,5	30,5	28,5	30,0	28,0	27,0	25,2	28,0	28,5	28,5	26,6	24,0	29,0	30,5	30,0	22,5	25,5	25,0	27,5	
			14,5	10,5	13,0	12,5	16,7	8,0	18,0	15,0	16,0	16,0	17,5	16,5	16,0	14,6	14,0	14,6	16,2	15,5	16,0	12,5	13,4	15,5	13,7	11,6	13,7	14,6	15,2	12,1	11,6	12,2	
PIOMBA	Atri	442	23,9	25,2	29,7	30,6	25,2	25,0	27,7	29,3	30,8	32,3	33,3	28,2	29,7	28,2	27,1	28,2	27,1	27,3	28,2	29,4	29,2	25,2	25,2	28,2	30,0	28,0	23,7	25,0	25,7	26,8	
			13,5	16,8	16,8	16,7	17,5	10,2	15,7	17,7	19,7	19,9	20,5	18,5	19,3	18,2	17,2	17,7	17,8	17,8	18,1	16,5	16,8	15,9	15,2	16,1	17,9	19,2	14,5	14,3	14,4	15,6	
SALINE	Penne	438	25,5	28,0	30,0	31,0	24,5	28,5	29,0	30,5	32,0	33,0	31,5	29,0	30,0	28,0	29,0	27,5	28,0	27,0	27,0	29,0	30,5	25,5	20,0	30,0	32,0	28,0	27,0	24,0	27,0	28,0	
			17,0	16,0	18,5	19,5	17,5	12,5	18,0	19,5	21,0	23,0	23,5	20,5	20,0	20,0	20,0	19,5	18,0	20,0	20,0	18,0	19,0	17,0	17,0	17,0	20,0	20,5	15,0	15,0	15,5	16,5	
ATERNO-PESCARA	Terminè	1050	26,0	24,0	24,0	24,0	22,0	19,0	19,0	24,5	26,5	30,5	29,5	29,5	26,5	24,0	24,5	23,5	24,5	24,0	29,0	28,5	28,5	16,5	15,5	16,0	18,0	17,0	19,0	17,0	20,5	18,0	
			10,0	6,5	6,5	6,5	12,0	5,0	5,0	11,0	12,5	13,0	14,0	13,0	10,5	9,0	9,5	10,5	18,5	10,5	9,0	9,0	9,0	11,5	10,5	8,5	12,5	12,0	10,7	9,0	8,5	9,0	
id.	Aquila	785	24,5	27,4	27,2	25,6	23,0	22,1	29,0	33,2	33,1	34,2	35,2	35,7	33,0	32,0	30,4	24,9	20,4	25,8	27,8	29,5	27	28,6	22,7	28,5	28,5	28,1	27,6	28,2	29,5	28,5	
			13,5	8,4	11,3	13,4	15,5	6,6	10,3	12,0	13,3	15,4	15,9	16,8	15,4	13,0	14,0	16,5	11,5	14,5	12,3	17,6	12,3	13,8	13,0	10,5	13,9	16,6	13,4	11,9	14,5	12,0	
id.	Scanno	1030	24,0	25,0	25,0	22,5	22,5	23,1	22,5	27,5	30,5	31,0	30,7	31,0	28,2	28,0	29,0	21,1	20,0	21,5	23,0	24,0	27,7	25,0	24,4	26,1	25,5	24,0	22,5	26,0	26,2	27,0	
			7,0	9,0	8,5	8,5	7,0	7,0	11,0	13,0	15,0	15,0	16,0	15,0	14,5	12,5	10,0	10,5	11,6	11,5	12,4	12,0	12,0	11,6	11,5	10,5	12,0	12,6	12,0	10,7	11,0	10,3	
id.	Sulmona	403	30,5	31,5	33,0	32,7	30,2	32,4	34,5	33,6	36,5	34,5	38,5	35,0	36,0	35,5	35,2	29,8	28,5	29,0	30,5	32,0	31,7	32,0	32,0	31,5	32,0	33,2	32,0	33,0	33,8	33,5	
			15,5	12,6	16,0	14,5	17,5	15,0	11,7	14,7	17,8	14,5	18,3	19,2	22,3	17,2	15,5	14,0	13,0	13,5	14,0	13,5	13,5	13,5	13,2	13,5	15,0	15,8	16,0	16,5	14,5	14,0	13,8
id.	Castel del Monte	1300	17,0	20,0	22,5	19,5	15,5	18,0	23,5	24,5	27,0	26,5	27,0	25,5	24,2	23,5	23,0	19,0	19,5	21,0	21,2	21,5	21,5	19,0	17,5	21,5	22,5	22,0	19,0	21,0	19,3	22,5	
			10,5	9,5	10,0	10,5	11,0	5,0	9,7	11,5	14,0	14,0	14,8	14,0	15,5	11,5	11,2	12,0	11,5	13,0	9,5	10,3	11,3	11,2	10,0	8,5	12,0	13,0	9,3	9,5	9,0	10,5	
id.	Officine Bussi	242	26,0	30,0	32,0	30,0	27,0	27,0	34,0	35,0	36,0	33,0	32,0	33,0	34,0	33,0	33,0	27,0	27,0	27,0	30,0	32,0	32,5	30,0	26,5	32,0	33,0	36,0	26,5	30,0	29,0	33,0	
			15,0	15,0	15,0	17,0	12,0	13,0	15,0	12,0	15,0	15,0	21,0	21,0	16,5	17,5	16,0	16,0	15,0	16,0	16,0	14,0	16,0	17,0	15,0	16,5	19,5	19,0	16,5	16,0	14,0	15,0	
id.	Roccacaramanico	1050	21,2	21,8	25,0	22,7	17,8	21,1	24,5	27,1	27,5	29,7	29,0	25,6	27,5	25,2	25,5	19,2	18,5	18,0	21,5	24,4	24,0	21,2	22,0	24,9	24,4	25,5	19,5	22,5	22,5	25,5	
			11,5	11,1	12,4	12,1	7,5	10,9	11,7	12,8	15,6	16,7	17,8	14,4	15,6	13,5	11,5	10,0	12,0	11,8	10,4	11,6	12,0	10,4	11,3	11,2	14,2	14,5	10,0	10,1	10,0	11,8	
id.	Chieti (Villa Nollì)	341	24,0	27,6	31,2	28,1	23,3	27,5	31,5	32,3	33,4	35,7	35,4	31,5	32,5	30,6	31	29,1	27,8	28,6	31,1	32,2	29,3	29,0	31,0	31,5	33,2	32	29,3	27,0	29,7	29,8	
			14,2	13,7	16,6	19,6	18,6	11,0	16,1	19,0	19,1	20,0	21,8	19,4	19,0	18,9	18,7	18,2	16,3	17,2	18,0	17,1	18,0	17,4	17,8	16,2	10,6	14,4	16,4	14,9	15,4	15,9	
ALTOPIANO PESCOCOSTANZO	Pescocostanzo	1395	18,0	17,8	19,1	18,7	15,4	17,1	22,0	22,3	22,5	24,0	24,3	23,0	24,0	22,0	21,0	17,0	15,0	17,2	19,1	19,5	15,4	17,0	16,4	18,2	17,5	18,0	18,5	17,7	21,5	22,3	
			8,0	8,0	8,0	8,4	8,0	7,1	7,3	9,0	9,1	9,4	10,1	10,1	9,7	9,8	9,1	9,0	8,1	8,0	9,1	9,5	9,5	8,0	8,3	8,0	9,2	9,0	10,0	10,2	10,0	11,2	
FORO	Guardagrele	577	23,5	24,0	25,0	25,5	24,0	21,0	23,0	23,0	25,5	26,0	28,0	27,5	25,5	26,0	24,0	23,5	22,0	22,1	23,5	23,5	24,5	23,0	24,5	25,0	>	>	26,0	26,0	26,0	28,5	
			16,0	17,0	18,0	19,5	18,5	14,5	16,0	18,0	19,0	20,5	23,0	22,0	20,0	21,0	19,0	18,0	16,0	16,0	18,0	19,0	20,0	18,0	19,0	20,5	>	>	22,5	20,5	21,0	25,0	
SANGRO	Pescasseroli	1167	20,0	21,0	21,5	20,0	18,5	19,5	21,5	23,0	23,0	24,0	23,0	22,5	22,5	22,0	22,0	19,0	20,0	20,0	27,0	21,0	21,5	20,5	20,5	22,5	21,5	20,5	18,5	21,0	22,0	22,5	
			8,0	7,0	6,0	5,5	4,0	2,0	6,0	8,0	10,0	10,0	11,0	11,5	9,0	7,0	7,5	8,0	10,0	9,0	9,5	6,0	8,0	7,5	9,0	5,5	10,0	9,0	11,0	5,5	6,0	6,0	

BACINO	STAZIONE	Quota sul mare m.	TEMPERATURA MASSIMA E MINIMA DEL GIORNO:																														
			1	2	3	4	5	6	7	8	9	10	11	12	13	14	15	16	17	18	19	20	21	22	23	24	25	26	27	28	29	30	31
			SANGRO	Capracotta	1421	20,2	18,1	16,2	16,4	15,0	13,7	15,8	18,4	21,0	23,0	27,4	27,2	26,8	26,9	27,0	26,1	23,2	20,1	16,8	15,7	18,0	18,1	19,2	21,3	25,9	25,0	24,0	23,7
id.	Montelapiano	850	23,0	27,5	29,5	24,6	27,5	23,5	30,5	29,2	24,2	33,6	34,0	29,5	29,6	26,8	27,5	23,0	23,0	24,6	26,2	25,6	26,2	23,2	25,2	27,8	25,3	24,5	23,2	25,6	25,2	28,2	
id.	Montenerodomo	1100	18,0	21,5	22,0	21,5	18,0	22,0	21,0	24,0	25,0	24,0	25,5	27,0	25,0	20,5	20,0	17,0	14,0	17,0	19,0	21,0	20,0	19,0	22,0	21,0	23,0	24,0	16,5	20,0	23,0	24,0	
TRIGNO	Agnone	806	20,1	23,1	24,0	22,0	17,5	19,1	22,6	27,1	27,9	29,7	30,5	26,7	26,1	24,8	22,1	20,1	19,5	21,6	23,0	23,5	24,2	22,6	21,6	23,1	23,8	23,0	19,6	22,6	22,6	24,0	
id.	Palmoli	711	22,5	20,7	29,0	26,5	18,0	23,0	26,0	28,2	29,1	31,0	32,2	27,1	29,8	27,7	27,5	23,1	21,3	21,5	23,1	26,1	26,5	23,8	32,0	28,8	28,0	26,6	21,1	22,8	21,2	29,1	
VARI	Termoli	21	25,9	27,0	27,2	29,0	22,5	23,2	26,3	26,6	27,7	29,0	31,5	29,8	28,8	28,9	28,2	24,5	27,9	27,8	29,0	29,1	27,2	34,0	29,2	29,3	32,0	25,7	25,5	26,0	27,5		
BIFERNO	Roccamandolfi	810	21,8	25,7	25,8	24,6	17,7	22,3	24,6	26,8	28,2	29,4	30,2	27,6	28,7	26,3	27,3	21,1	19,1	21,7	21,3	24,6	26,9	22,4	22,5	23,3	20,4	25,8	25,3	24,8	25,7	26,3	
id.	Morrone del S.	836	24,0	22,5	27,0	28,0	23,5	18,0	24,5	31,5	27,6	33,0	34,0	37,5	28,5	32,0	26,5	25,0	26,0	23,5	23,0	25,0	25,5	22,5	21,0	22,0	25,4	25,5	25,5	20,2	22,9	21,0	
id.	Campobasso	703	>	>	>	>	>	>	>	>	>	>	>	>	>	>	>	>	>	>	>	>	>	>	>	>	>	>	>	>	>	>	
SACCIONE	Serracapriola	270	22,9	26,4	31,9	30,6	21,5	29,0	32,2	31,2	32,1	32,3	35,0	28,6	32,0	28,2	28,7	26,7	24,0	26,6	26,1	28,5	28,5	25,5	26,1	33,2	33,5	34,3	23,5	26,6	23,5	33,1	
FORTORE	Roseto Valfortore	650	23,0	26,0	27,0	25,0	24,5	23,0	27,5	28,5	29,0	32,0	34,5	33,0	30,0	27,0	30,0	27,0	25,0	24,0	25,0	26,0	24,0	22,0	25,0	26,5	26,5	25,5	26,0	26,5	25,5	26,0	
id.	Campolieto	700	22,2	24,8	26,0	22,5	18,5	23,1	26,9	29,5	29,5	31,2	31,2	27,7	29,5	28,2	24,3	20,6	21,6	22,5	23,0	26,9	24,5	22,5	24,9	26,9	26,5	26,2	23,9	24,5	23,1	26,8	
id.	Gambatesa	468	20,5	24,0	21,5	18,0	19,5	20,5	24,5	23,0	25,5	29,0	26,0	26,5	23,0	24,0	22,5	15,0	18,5	22,5	21,0	23,0	22,0	20,0	25,0	22,0	23,0	17,0	20,5	20,5	21,8	24,4	
CANDELARO	Foggia	87	26,7	28,3	32,0	31,0	24,5	27,0	31,0	33,0	33,0	35,0	36,5	32,8	35,3	30,5	32,5	26,8	25,0	28,0	27,0	30,0	33,0	26,0	28,0	30,0	33,0	33,0	28,0	29,0	21,5	32,5	
LAGO SALSO, ecc.	S. Giovanni Rot.	557	12,0	13,0	15,0	15,0	18,0	20,0	21,0	21,0	>	22,0	21,0	21,0	20,0	20,0	21,0	21,0	21,0	20,0	20,0	20,0	22,0	21,0	21,0	19,0	19,0	22,0	23,0	22,0	22,0	20,0	
CERVARO	Monteleone di P.	847	21,2	24,8	21,6	21,1	16,0	21,3	22,9	28,6	29,9	31,6	32,7	28,5	28,1	26,8	26,1	19,0	21,1	21,5	21,6	25,0	24,7	22,4	25,0	24,0	24,3	25,0	22,0	23,8	23,5	24,8	
OFANTO	S. Andrea di C.	694	24,8	23,6	24,1	25,3	23,8	26,2	25,7	25,6	29,7	32,2	33,2	30,3	30,1	31,2	29,7	29,3	28,8	27,3	30,3	29,4	28,9	28,6	27,2	26,5	27,8	27,6	28,1	28,0	26,6	25,3	

BACINO	STAZIONE	Quota sul mare m.	TEMPERATURA MASSIMA E MINIMA DEL GIORNO:																														
			1	2	3	4	5	6	7	8	9	10	11	12	13	14	15	16	17	18	19	20	21	22	23	24	25	26	27	28	29	30	31
			OFANTO	Melfi	531	22,0	21,0	15,0	18,0	19,0	20,0	20,0	26,0	25,0	24,0	25,0	23,0	19,5	20,0	19,0	15,0	20,0	20,0	21,5	22,0	21,0	20,0	19,0	20,0	22,0	17,0	18,0	21,0
			12,5	9,0	10,0	8,0	8,5	12,0	14,0	13,0	15,0	18,0	15,0	16,0	16,5	15,0	14,0	13,0	13,0	14,0	16,0	11,0	16,0	17,0	12,0	16,0	15,0	15,5	12,5	13,0	19,0	12,0	
MURGE e PENIS. SALENTINA	Altamura	473	28,0	27,5	27,0	29,0	29,5	27,5	29,0	29,5	30,0	32,0	32,0	32,5	32,0	30,0	30,0	30,0	25,0	24,0	26,5	28,0	28,0	25,0	26,0	27,0	29,0	39,5	39,5	29,5	28,0	30,0	
			17,0	17,0	15,0	21,0	17,5	14,5	17,0	19,0	19,0	11,0	11,0	11,5	11,0	21,0	19,5	18,0	14,5	16,0	17,5	17,0	17,5	16,5	15,5	17,0	17,5	16,5	13,0	17,0	17,0	17,5	
id.	Locorotondo	420	26,0	26,0	28,0	28,0	28,0	28,0	26,0	28,0	28,0	28,0	28,0	28,0	29,0	25,0	25,0	20,0	29,0	28,0	28,0	26,0	28,0	27,0	27,0	26,0	27,0	27,0	29,0	27,0	26,0	27,0	
			15,0	16,0	16,0	16,0	16,0	15,0	16,0	16,0	16,0	16,0	17,0	18,0	19,0	12,0	12,0	12,0	<i>11,0</i>	<i>11,0</i>	15,0	15,0	16,0	16,0	<i>11,0</i>	15,0	16,0	16,0	17,0	16,0	17,0	17,0	
id.	Crispiano	265	26,8	26,0	26,0	27,0	28,2	28,4	28,0	29,4	30,0	30,2	30,4	30,0	29,8	30,0	29,2	29,8	30,0	30,2	29,6	29,0	29,2	29,2	28,8	29,0	30,2	30,2	29,8	29,0	29,2	29,6	
			18,0	18,2	18,0	17,2	<i>15,4</i>	17,2	19,0	19,0	19,2	18,8	19,8	19,6	19,0	19,0	19,8	20,0	21,0	22,0	22,2	20,8	21,2	20,0	21,0	22,0	22,4	22,0	22,2	21,0	24,4	21,8	
id.	Oria	178	19,0	23,5	25,5	32,0	30,0	30,0	35,0	36,0	37,0	30,0	34,0	35,5	29,0	38,5	32,0	31,0	29,0	25,0	21,0	24,0	27,5	28,0	29,0	25,0	26,0	31,0	33,0	24,0	28,0	26,0	
			11,0	11,0	<i>10,5</i>	12,5	15,0	18,0	18,0	18,5	19,5	19,0	19,5	23,5	20,5	23,5	17,0	19,0	16,0	11,0	12,0	14,0	19,0	20,0	19,0	17,0	20,0	19,5	21,0	18,5	19,0	17,0	
id.	Presicce	114	29,3	30,0	29,6	25,3	27,3	27,2	25,3	27,8	33,2	35,0	35,7	35,0	31,0	32,6	30,3	30,0	26,5	27,8	28,2	28,3	29,0	30,4	27,0	26,5	28,5	28,5	27,0	30,0	30,0	29,7	
			18,2	19,3	18,7	16,2	17,5	17,3	16,8	17,5	19,4	20,4	20,7	21,0	20,8	20,4	19,2	19,1	18,2	18,7	18,5	18,6	18,8	18,3	17,5	17,4	17,2	18,6	19,0	19,8	20,3	20,1	
id.	Lecco	78	27,0	27,5	30,0	31,0	30,0	26,1	32,5	31,0	30,6	30,8	31,8	31,0	35,0	29,2	30,2	29,0	29,0	26,0	29,2	29,0	30,0	29,0	30,0	30,5	31,5	33,0	33,0	28,0	27,2	28,0	
			15,0	15,0	14,0	16,0	18,0	15,0	15,0	16,0	15,0	15,0	20,0	22,5	19,0	20,2	19,0	19,0	17,0	11,2	18,0	19,0	»	17,5	19,0	16,0	20,0	20,0	20,8	21,0	19,0	15,5	
id.	Maglie	77	30,0	31,0	31,5	32,0	31,0	30,0	32,0	34,0	32,5	33,0	32,0	32,0	33,0	30,0	33,0	32,0	30,0	29,0	30,0	33,0	31,0	32,5	34,5	34,5	34,5	34,5	33,0	32,0	31,0	30,5	
			16,0	16,0	<i>15,0</i>	17,0	19,0	16,0	17,5	19,0	18,5	19,5	20,0	22,0	19,0	22,0	21,0	19,0	16,0	16,5	18,0	19,0	18,5	24,0	26,0	26,0	25,0	25,0	26,0	24,0	24,5	25,0	
id.	Bari (Osservat.)	12	22,9	23,6	26,6	29,1	27,3	27,8	23,8	25,0	26,5	27,5	28,9	26,0	27,9	26,2	26,6	24,7	24,8	25,2	26,2	25,4	27,4	24,7	24,9	25,9	29,3	29,3	27,2	24,9	24,7	26,7	
			15,5	15,5	<i>14,5</i>	16,5	19,0	15,0	16,0	16,0	17,0	19,0	18,5	23,2	19,5	22,5	19,5	18,7	18,0	18,0	21,1	18,8	18,8	20,0	17,2	17,5	20,5	19,8	21,0	21,0	19,9	16,5	
LATO	Castellaneta	245	26,2	26,3	25,5	26,0	24,7	25,2	26,2	27,3	29,7	31,2	32,5	30,6	29,4	30,9	28,9	27,7	24,3	24,8	26,9	26,5	26,0	26,9	26,0	24,8	26,0	27,5	28,2	26,0	25,9	27,2	
			13,3	14,4	<i>11,6</i>	12,5	17,4	13,1	14,7	14,4	14,6	18,0	17,5	21,2	18,1	20,0	18,5	15,8	15,1	16,4	18,3	17,0	14,7	17,2	15,8	14,7	15,8	17,6	19,3	16,8	17,4	14,5	

BACINO	STAZIONE	Quota sul mare m.	TEMPERATURA MASSIMA E MINIMA DEL GIORNO:																														
			1	2	3	4	5	6	7	8	9	10	11	12	13	14	15	16	17	18	19	20	21	22	23	24	25	26	27	28	29	30	31
SALINELLO	Civitella del T.	589	27,0	27,5	27,0	29,3	31,5	33,4	21,6	15,5	15,9	16,7	21,0	24,0	26,0	26,5	28,0	28,3	28,0	27,8	28,0	29,1	29,8	29,7	30,3	30,5	31,0	30,5	30,1	31,1	26,0	26,3	29,2
			18,0	18,6	18,0	18,5	19,5	20,3	15,6	11,0	11,3	12,1	12,0	13,5	12,9	15,3	14,8	18,1	17,1	16,9	17,1	17,4	21,5	22,1	22,5	23,1	23,0	23,5	22,0	23,1	15,8	14,7	15,1
TORDINO	Teramo	288	28,8	31,0	31,8	34,6	36,8	35,5	37,1	32,8	27,9	25,5	29,0	27,8	28,7	32,0	34,0	29,1	31,4	33,2	34,6	34,5	35,0	35,2	36,5	35,7	37,0	37,8	37,3	33,2	32,4	29,5	32,0
			17,8	19,0	19,1	20,4	22,0	21,3	23,4	15,6	12,5	12,3	13,0	14,8	17,4	18,0	18,9	15,8	16,0	20,1	18,7	20,6	21,8	20,7	21,6	20,0	21,5	22,1	22,6	18,6	16,8	18,3	20,2
VOMANO	Campotosto	1341	>	>	>	>	>	>	>	>	>	>	>	>	>	>	>	>	>	>	>	>	>	>	>	>	>	>	>	>	>	>	>
id.	Isola del G. Sasso	419	29,5	31,5	33,4	35,1	34,8	35,8	31,8	27,5	23,7	24,5	25,0	24,0	31,5	22,0	25,6	28,5	30,0	33,0	33,5	33,5	33,7	34,0	33,5	34,5	34,5	35,5	33,8	30,7	28,1	31,3	33,0
			16,3	15,0	15,5	16,7	18,0	17,5	22,0	12,0	9,0	8,0	8,6	11,7	13,0	15,0	15,5	11,7	13,5	14,5	14,7	15,5	16,1	16,5	16,8	14,5	17,0	16,2	15,0	14,5	18,5	15,5	15,6
PIOMBA	Atri	442	28,3	30,5	32,0	33,6	32,5	34,0	30,8	26,2	29,2	23,0	24,1	24,7	25,7	32,3	26,7	29,2	32,3	33,2	32,2	31,8	32,2	34,4	32,2	34,2	36,0	33,3	30,5	30,1	27,5	29,5	31,2
			13,3	19,2	19,1	19,4	19,6	22,2	21,9	18,3	16,2	12,2	12,2	15,8	13,8	14,8	18,3	15,0	15,6	19,3	18,6	19,7	19,8	19,8	23,9	23,2	19,7	21,5	20,0	20,0	13,6	17,7	19,0
SALINE	Penne	438	29,0	31,0	32,0	33,5	32,0	34,0	29,0	26,0	23,0	24,5	23,5	29,0	31,0	31,0	27,0	28,0	31,0	31,5	31,5	32,0	33,0	34,0	34,0	34,5	34,5	34,0	30,5	29,0	27,5	30,0	32,0
			19,5	19,5	21,5	22,5	25,0	24,0	24,0	17,0	12,0	14,0	15,0	15,5	20,0	20,5	20,5	17,5	18,5	21,5	22,0	22,0	23,0	23,0	25,0	25,0	25,0	25,0	22,0	20,0	17,0	19,0	21,0
ATERNO-PESCARA	Termine	1050	18,0	20,0	20,0	22,0	25,0	28,0	28,0	24,0	16,0	10,0	14,5	14,5	22,0	22,0	24,0	24,0	24,0	26,0	23,5	24,0	27,0	27,0	34,5	34,5	35,0	29,5	25,0	26,5	26,5	25,0	25,0
			8,0	9,5	9,5	9,5	9,5	12,0	14,0	9,5	6,0	4,0	5,0	6,0	8,0	10,5	12,0	12,0	8,5	10,0	9,5	11,0	12,0	12,5	10,5	10,0	10,0	17,5	12,5	8,5	14,5	11,5	11,5
id.	Aquila	735	29,1	30,5	35,2	37,6	36,1	36,6	30,4	28,0	26,5	26,5	25,7	27,4	30,0	32,3	28,7	30,4	31,2	32,2	34,1	32,0	33,6	24,7	28,8	36,2	34,4	33,0	28,8	30,0	31,1	32,7	33,9
			15,4	13,0	14,9	15,3	16,8	16,5	18,0	13,6	11,3	8,4	8,8	10,5	11,0	11,4	13,6	12,5	12,3	12,4	12,0	13,4	13,2	15,3	14,4	12,4	12,6	15,3	17,0	12,4	13,9	15,0	14,8
id.	Scanno	1030	28,5	29,0	32,0	34,0	35,0	35,4	31,0	31,0	31,0	30,0	24,0	24,0	25,0	27,0	28,5	27,5	29,5	30,0	31,5	32,0	32,0	32,0	31,4	32,0	31,0	31,0	30,0	30,2	31,0	31,0	31,6
			12,4	12,0	14,1	16,1	16,4	18,5	16,5	10,6	7,6	7,0	7,0	6,0	5,3	5,0	7,0	11,0	12,0	12,0	13,1	13,0	15,0	16,0	15,5	13,6	16,1	15,3	15,3	13,0	13,0	13,0	14,5
id.	Sulmona	403	33,0	34,5	37,2	40,8	40,9	40,0	32,5	31,6	27,0	27,5	27,0	24,8	29,5	34,0	33,5	32,8	33,5	34,0	35,0	34,0	33,8	34,0	34,2	33,5	34,0	35,0	36,0	34,0	33,0	35,6	37,0
			13,2	13,5	17,4	20,0	21,0	22,0	13,8	13,5	11,0	10,8	10,4	10,2	13,2	15,2	13,5	13,4	13,5	13,5	14,0	14,3	13,5	14,0	14,0	14,0	14,0	17,0	17,8	13,0	15,5	17,0	17,8
id.	Castel del Monte	1300	28,0	29,0	27,0	30,5	31,7	31,5	24,5	21,0	16,7	17,5	17,5	18,0	21,5	24,0	22,0	23,0	24,0	25,5	26,0	27,0	26,8	27,5	27,0	29,0	28,2	28,5	26,0	26,0	24,0	28,0	28,0
			13,5	11,5	12,8	15,7	19,8	19,0	15,5	10,0	7,5	6,0	6,7	9,0	12,0	14,0	14,0	10,0	13,2	14,0	16,0	17,0	14,0	14,5	15,5	16,5	15,2	15,5	14,5	12,0	12,0	13,0	14,0
id.	Officine Bussi	242	33,5	33,0	38,0	40,5	39,5	41,0	33,0	29,5	21,5	28,0	27,5	26,0	34,0	39,0	29,0	31,5	34,0	35,0	35,5	36,0	36,5	36,5	36,5	37,5	39,0	37,0	37,0	35,0	30,0	34,5	36,5
			18,0	17,0	17,5	19,0	20,0	19,5	25,0	14,0	10,5	10,5	14,0	16,0	12,0	14,5	15,5	13,5	12,5	13,5	13,5	15,0	16,0	16,0	15,5	13,5	17,5	18,0	17,0	16,0	14,5	17,0	17,0
id.	Roccacaramanico	1050	26,5	26,8	31,0	34,5	34,9	32,2	33,1	23,2	20,1	20,0	19,5	15,0	26,4	28,0	22,4	25,0	26,3	26,5	27,4	28,0	28,2	29,3	28,5	30,4	30,8	29,2	27,7	27,2	25,5	27,2	30,0
			15,2	13,7	16,0	20,1	22,0	21,8	16,3	10,0	10,0	6,9	6,5	6,8	9,1	13,5	11,2	11,0	12,1	12,2	15,0	16,2	17,0	16,4	16,7	16,8	17,9	17,2	15,0	14,3	12,0	13,1	16,5
id.	Chieti (Villa Nolli)	341	31,1	32,4	34,2	35,9	36,0	36,5	31,6	28,3	24,1	25,2	24,7	29,0	32,2	33,1	28,2	29,9	32,6	33,3	34,4	33,2	35,1	36,5	33,7	34,2	37,8	37,3	34,6	32,6	28,3	31,2	33,6
			18,6	19,7	20,2	21,2	23,3	21,6	23,1	15,2	12,6	12,5	13,6	15,1	17,4	19,3	19,0	15,6	16,0	19,5	20,4	19,8	18,6	20,2	11,8	21,0	24,3	22,2	21,9	18,4	16,9	19,1	19,5
ALTOPIANO PESCOCOSTANZO	Pescocostanzo	1395	22,2	21,5	24,2	29,1	30,2	29,9	25,1	19,0	16,1	15,5	15,0	14,8	18,2	22,0	21,3	21,8	22,1	23,4	24,0	23,8	24,1	25,3	25,8	26,4	25,7	25,0	24,0	23,9	23,2	23,5	24,1
			15,0	15,5	15,0	16,5	18,0	19,1	19,0	16,0	11,0	9,0	7,0	7,0	7,0	9,0	10,0	10,0	10,2	10,4	11,1	12,0	11,8	12,1	13,0	13,2	13,6	13,5	13,0	12,0	12,0	12,0	12,1
FORO	Guardiagrele	577	29,5	30,0	34,0	35,0	35,0	36,5	32,0	26,0	24,5	23,5	21,5	24,7	28,1	31,5	25,0	26,0	30,0	31,0	31,5	31,5	31,5	32,5	32,0	33,5	35,0	36,5	32,5	32,5	28,0	32,5	33,0
			28,0	29,0	29,0	31,5	32,5	33,0	24,0	18,5	18,5	18,0	19,0	24,5	26,0	21,0	24,0	25,0	29,0	29,0	28,0	29,0	30,5	30,0	30,0	31,0	32,0	28,5	27,0	23,5	25,0	28,0	30,0
SANGRO	Pescasseroli	1167	22,0	23,0	25,0	26,0	26,0	23,0	22,0	20,0	19,0	19,0	20,0	18,0	22,0	22,0	22,5	22,0	22,0	22,0	22,0	22,0	23,0	22,5	23,0	23,0	23,0	22,5	22,0	21,0	22,0	23,0	23,0
			8,0	7,5	8,0	8,5	8,5	10,0	12,0	10,0	4,0	3,0	3,0	3,5	5,5	5,0	8,0	6,5	5,0	5,0	5,0	4,5	6,0	6,0	5,0	7,0	5,0	6,0	8,0	9,0	6,0	6,0	7,0

BACINO	STAZIONE	Quota sul mare m.	TEMPERATURA MASSIMA E MINIMA DEL GIORNO:																														
			1	2	3	4	5	6	7	8	9	10	11	12	13	14	15	16	17	18	19	20	21	22	23	24	25	26	27	28	29	30	31
			SANGRO	Capracotta	1421	25,1	26,2	26,3	26,8	29,0	29,0	28,0	20,5	20,4	16,9	16,1	16,2	20,4	25,3	26,0	25,0	18,1	20,3	21,4	24,1	24,0	25,1	27,0	27,1	29,3	28,1	27,2	27,0
id.	Montelapiano	850	29,2	30,2	34,5	35,4	35,5	35,0	27,4	25,0	23,5	23,0	23,1	24,5	30,4	30,2	25,4	28,5	30,2	32,5	33,0	33,4	33,5	33,8	33,4	34,8	35,0	32,4	33,0	30,2	29,5	29,8	33,0
id.	Monteaerodomo	1100	24,0	24,0	24,0	26,0	29,0	32,0	25,0	22,0	14,0	14,0	14,0	19,0	19,0	22,0	18,0	22,0	23,0	23,5	24,0	26,0	26,0	26,0	25,5	30,0	30,0	26,0	25,5	22,5	22,5	24,5	27,0
TRIGNO	Agnone	806	24,5	26,1	30,1	31,0	32,9	32,5	25,7	22,0	20,0	20,5	19,0	20,0	25,6	27,4	24,1	24,1	26,1	27,7	29,1	29,8	30,0	30,0	28,0	30,8	29,1	28,5	27,5	27,4	25,3	26,3	28,0
id.	Palmoli	711	30,0	29,9	32,5	35,6	37,0	37,0	29,0	27,0	18,5	20,0	19,0	20,8	26,2	30,3	23,2	26,0	28,2	30,0	30,0	31,0	30,2	30,5	32,5	34,5	34,5	33,5	32,7	30,0	26,1	32,9	32,0
VARI	Termoli	21	29,5	28,5	29,9	30,3	34,0	31,7	30,4	26,3	24,4	26,3	26,0	26,2	31,0	31,8	29,0	29,7	29,9	30,8	31,1	31,3	31,5	32,7	32,4	33,2	31,9	32,5	30,8	29,8	28,5	29,0	30,1
BIFERNO	Roccamandolfi	810	27,2	27,7	28,2	33,1	34,5	33,1	28,7	27,4	22,4	19,8	19,8	23,6	27,4	27,2	25,3	24,7	26,6	28,2	29,1	29,8	31,4	30,7	29,6	32,3	32,8	32,2	29,7	29,7	29,8	29,7	29,0
id.	Morrone del S.	836	26,8	28,2	27,1	31,9	34,1	35,7	36,0	25,1	23,8	19,4	19,2	20,5	22,3	27,6	25,4	23,7	26,4	25,9	28,5	29,4	30,5	30,3	30,8	29,5	32,9	31,0	31,0	30,5	28,0	26,7	28,0
id.	Campobasso	703	23,5	29,0	32,0	34,5	36,0	34,5	27,0	23,5	23,0	20,5	20,5	22,0	27,0	28,5	25,5	29,0	27,0	30,0	31,5	31,5	31,5	32,0	31,5	33,5	33,5	32,5	30,5	32,0	30,0	31,0	34,5
id.	Portocannone	148	»	»	»	35,0	37,0	33,5	29,5	29,5	24,0	24,5	26,5	28,0	31,5	31,0	32,0	29,5	30,0	32,0	32,5	»	33,0	34,0	32,0	33,5	36,0	37,5	37,5	29,5	29,5	31,0	34,0
SACCIONE	Serracapriola	270	30,0	31,0	34,5	35,2	37,6	38,9	28,5	29,5	20,4	22,2	22,5	23,2	28,5	29,3	30,1	28,0	28,3	31,0	29,8	32,5	30,4	32,0	30,2	33,6	36,0	39,4	31,3	31,0	30,0	32,8	32,5
FORTORE	S. Elia a Pianisi	666	»	»	»	»	»	»	»	»	»	»	»	»	»	»	»	»	»	»	»	»	»	»	»	»	»	»	»	»	»	»	»
id.	Roseto Valfortore	650	27,0	32,0	30,0	30,0	32,0	27,0	25,0	30,0	24,0	22,0	20,0	22,0	24,0	28,0	28,0	29,0	32,0	32,0	32,0	32,0	34,0	34,0	34,0	34,0	34,0	34,0	34,0	32,0	31,0	32,0	32,0
id.	Campolieto	700	27,7	28,5	31,5	33,2	34,5	34,0	26,5	24,2	21,5	20,5	20,5	20,5	26,0	27,9	26,5	25,4	26,7	29,5	30,0	30,5	31,2	31,2	29,7	32,0	33,0	31,6	30,5	31,5	28,0	30,4	31,0
id.	Gambatesa	468	24,0	27,5	27,5	29,5	25,0	25,0	20,0	18,0	18,0	18,5	17,5	23,0	24,5	25,0	22,0	23,0	24,0	25,0	25,5	25,5	24,9	26,5	27,5	27,5	28,0	24,5	23,5	23,0	23,8	23,0	25,8
CANDELARO	Foggia	87	34,5	34,0	35,4	37,5	39,1	37,0	32,4	30,0	25,8	25,0	24,7	25,8	30,0	31,0	32,0	30,0	31,7	32,0	33,0	35,0	33,7	34,5	33,0	34,7	36,2	37,4	34,0	34,0	32,5	30,0	35,0
LAGO SALSO, ecc.	S. Giovanni Rot.	557	»	»	»	»	»	»	»	»	»	»	»	»	»	»	»	»	»	»	»	»	»	»	»	»	»	»	»	»	»	»	»

(*) Inizio delle osservazioni.

BACINO	STAZIONE	Quota sul mare m.	TEMPERATURA MASSIMA E MINIMA DEL GIORNO:																														
			1	2	3	4	5	6	7	8	9	10	11	12	13	14	15	16	17	18	19	20	21	22	23	24	25	26	27	28	29	30	31
			CERVARO	Monteleone di P.	847	25,0	28,0	31,5	32,0	35,1	34,5	25,9	21,3	23,0	26,7	28,8	20,0	26,8	27,0	28,0	26,7	27,8	30,0	30,5	32,7	34,5	34,6	31,0	35,1	30,1	30,2	27,7	28,0
			12,2	14,3	13,0	16,3	18,0	17,0	17,1	10,1	8,5	7,4	7,0	7,2	7,5	11,8	14,0	10,2	9,9	11,3	11,5	13,9	14,3	15,0	14,1	15,0	16,0	15,2	15,2	12,6	12,3	12,7	14,5
OPANTO	S. Andrea di C.	694	25,5	25,8	32,0	31,4	31,7	32,3	30,6	28,8	28,2	25,5	»	24,0	27,4	29,2	29,7	30,4	31,1	31,8	32,7	31,9	30,6	32,4	31,9	32,5	30,8	30,7	31,2	30,0	29,5	28,2	29,0
			17,0	17,2	18,4	19,3	19,6	20,2	22,3	17,2	14,7	13,5	»	12,0	11,0	14,2	15,3	17,2	17,6	18,3	18,5	14,7	15,8	16,3	16,0	18,4	19,3	19,0	18,5	17,9	16,0	16,7	17,2
id.	Melfi	531	23,0	24,0	27,0	28,0	30,0	29,0	27,0	24,0	18,0	19,0	26,0	20,0	28,0	27,0	18,0	26,0	25,0	25,5	26,0	27,0	25,0	28,0	27,0	29,0	28,0	26,0	29,0	28,0	26,0	23,5	29,0
			11,5	18,0	15,0	16,0	19,0	22,0	25,0	21,0	13,0	13,0	14,0	17,0	16,0	12,0	13,0	11,5	18,0	19,0	18,0	15,0	18,0	11,0	13,0	11,0	15,0	15,0	14,0	17,0	17,0	14,0	17,0
MURGE e PENIS. SALENTINA	Altamura	473	32,0	32,0	34,0	34,0	37,5	38,0	39,0	28,5	29,0	25,0	25,0	25,5	25,0	29,0	29,0	29,0	28,5	28,0	30,0	32,0	32,0	30,0	34,0	34,0	35,0	36,0	34,0	32,0	33,0	30,0	30,5
			20,5	20,0	20,5	21,0	24,0	24,5	25,0	18,5	16,0	14,5	14,0	17,0	17,0	17,5	17,5	18,0	16,0	16,5	18,5	20,5	20,0	20,0	25,0	20,5	21,0	20,5	20,0	25,0	21,0	20,0	20,0
id.	Locorotondo	420	29,0	29,0	28,0	29,0	31,0	32,0	32,0	28,0	24,0	28,0	25,0	25,0	25,0	25,0	26,0	25,0	28,0	27,0	28,0	29,0	27,0	27,0	29,0	29,0	31,0	31,0	31,0	30,0	30,0	29,0	30,0
			12,0	15,0	16,0	14,0	14,0	12,0	16,0	14,0	10,0	10,0	10,0	15,0	15,0	15,0	13,0	11,0	13,0	12,0	15,0	15,0	16,0	16,0	15,0	10,0	16,0	16,0	17,0	15,0	15,0	15,0	15,0
id.	Crispiano	265	31,4	31,0	32,8	33,0	33,8	34,0	34,2	32,2	30,8	29,6	30,2	30,8	31,0	31,2	30,8	30,2	31,0	31,6	32,0	32,4	33,2	32,6	33,0	33,4	33,6	33,8	34,0	33,8	33,0	32,0	32,4
			20,8	21,6	22,4	23,0	23,8	23,8	23,0	21,0	20,0	20,2	21,0	22,0	22,4	22,4	22,0	22,8	21,6	21,8	22,0	22,4	24,0	24,6	24,2	23,6	24,0	24,4	24,2	24,2	23,8	24,0	24,4
id.	Oria	178	27,0	33,0	33,0	32,0	38,0	40,0	42,0	35,0	34,5	22,0	22,0	27,5	25,0	26,5	26,0	26,5	27,0	31,0	29,0	32,0	31,0	28,5	25,0	29,0	30,0	37,5	39,5	31,0	27,0	28,0	33,5
			20,0	22,5	19,5	20,5	27,0	23,0	25,0	19,5	15,0	12,5	16,5	16,5	18,5	20,5	21,0	19,0	18,0	17,0	18,0	23,0	21,0	19,0	20,0	24,0	20,5	23,0	24,5	21,0	20,0	20,0	20,0
id.	Presicce	114	36,2	30,6	33,8	35,7	36,8	37,0	30,7	28,1	27,5	28,2	27,4	27,6	30,0	32,0	30,0	32,1	33,2	32,7	34,1	35,0	35,5	35,8	35,4	32,2	30,5	34,2	35,1	34,8	31,8	33,8	33,0
			20,6	20,5	21,7	22,0	22,2	22,3	19,3	19,2	17,6	17,4	17,5	17,8	18,7	19,4	19,2	20,0	20,3	20,1	20,5	21,2	21,3	21,5	21,2	21,0	20,0	20,8	21,3	21,2	22,0	21,7	21,5
id.	Lecce	78	33,0	32,3	31,2	33,0	41,2	38,0	37,7	32,8	27,0	26,0	25,0	26,0	28,5	29,5	27,8	27,8	30,0	29,8	29,8	33,0	32,2	30,0	31,0	32,6	34,0	36,0	34,0	30,0	31,0	33,0	33,0
			18,0	21,0	20,5	20,5	20,5	24,0	21,0	18,8	17,0	17,0	19,8	17,5	15,2	20,8	22,0	19,0	18,0	18,0	18,4	22,5	21,0	19,0	20,2	19,0	19,0	20,0	21,0	20,0	18,5	20,0	20,5
id.	Maglie	77	34,0	34,0	34,0	36,0	40,0	46,0	45,0	38,0	35,0	28,0	28,0	29,0	31,0	36,5	36,5	36,5	35,0	33,0	37,0	37,0	37,0	38,0	35,0	36,0	36,0	39,0	39,0	39,0	39,0	36,0	36,0
			22,0	21,0	21,0	24,0	24,0	28,5	28,5	25,0	27,5	17,5	17,0	19,0	24,0	24,0	24,0	24,0	22,0	20,0	25,0	25,0	24,5	25,0	24,0	24,5	25,5	25,5	25,5	25,5	26,5	25,5	25,0
id.	Bari (Osservat.)	12	28,0	26,6	28,1	27,5	32,0	32,0	30,0	30,7	23,6	23,4	22,9	24,0	26,1	26,4	25,5	24,8	25,3	26,9	26,6	28,5	27,7	28,1	26,9	27,9	29,8	30,2	28,8	27,5	27,0	27,1	27,5
			20,5	22,0	19,5	21,0	25,0	23,5	27,0	17,5	18,5	18,0	18,8	20,0	20,0	21,5	21,5	19,0	17,9	17,0	18,0	20,5	19,8	18,0	20,5	26,0	26,0	22,0	22,0	21,5	19,4	21,0	21,6
LATO	Castellaneta	245	31,3	33,8	38,2	38,5	43,3	43,3	38,3	34,1	29,2	27,5	26,4	26,7	30,3	32,2	31,7	30,5	34,0	36,8	37,4	36,4	37,5	38,1	37,1	30,9	35,5	39,4	38,4	34,0	35,4	36,5	37,4
			20,4	20,5	19,1	20,2	18,8	23,1	21,4	15,5	15,0	15,1	14,7	15,6	15,7	18,0	19,8	19,8	16,7	16,1	17,4	21,0	20,1	18,0	20,3	20,6	19,1	21,7	18,4	19,5	16,4	20,2	22,0

BACINO	STAZIONE	Quota sul mare m.	TEMPERATURA MASSIMA E MINIMA DEL GIORNO:																														
			1	2	3	4	5	6	7	8	9	10	11	12	13	14	15	16	17	18	19	20	21	22	23	24	25	26	27	28	29	30	31
			SALINELLO	Civitella del T.	589	30,0	34,4	20,5	27,5	28,1	26,0	26,3	28,1	27,7	28,9	26,4	27,0	28,3	28,7	28,0	29,2	29,4	29,6	29,8	24,5	23,0	29,0	19,8	21,0	20,0	23,6	23,4	23,7
			17,1	17,7	17,3	14,2	16,8	17,1	16,2	16,1	18,2	17,9	19,8	19,9	19,1	20,0	20,2	20,0	20,1	20,0	21,4	18,1	17,5	16,1	18,8	15,1	15,2	13,1	16,2	16,0	17,5	17,9	16,0
TORDINO	Teramo	288	33,2	36,7	33,7	25,7	28,4	32,4	29,8	31,8	34,6	35,2	31,1	29,0	31,2	29,1	29,4	30,5	33,3	33,7	34,6	35,6	30,8	30,0	26,8	20,7	26,0	27,4	28,5	28,6	29,7	31,2	31,0
			20,4	19,7	16,9	14,6	17,8	17,2	16,5	19,1	19,6	20,4	20,6	20,3	16,5	18,6	17,5	17,8	19,3	21,2	21,5	19,1	18,7	15,2	16,2	17,5	15,7	17,5	17,7	17,0	16,8	18,2	18,6
VOMANO	Campotosto	1341	>	>	>	>	>	>	>	>	>	>	>	>	>	>	>	>	>	>	>	>	>	>	>	>	>	>	>	>	>	>	>
id.	Isola del G. Sasso	419	35,7	36,1	24,0	26,7	30,5	29,0	29,3	32,5	32,0	29,0	28,0	27,3	28,7	27,7	28,6	30,0	31,3	32,9	32,5	27,0	28,3	24,9	25,0	22,2	24,2	25,1	26,5	27,0	29,1	29,2	30,6
			15,6	16,0	17,4	12,6	14,0	13,7	12,6	14,5	16,0	13,8	13,2	19,0	14,0	16,5	15,7	15,0	15,7	16,5	16,5	15,5	12,2	13,0	14,0	14,0	12,5	16,0	15,0	14,6	14,0	15,0	14,5
PIOMBA	Atri	442	34,0	31,8	23,2	28,9	29,0	28,0	30,0	31,0	32,8	30,0	27,5	29,3	26,8	27,2	27,7	29,7	31,3	31,5	31,7	32,0	27,4	26,9	22,0	22,5	24,6	25,4	26,3	27,1	27,0	27,8	28,5
			18,9	19,0	17,0	14,3	15,3	15,8	15,9	17,3	20,3	20,6	20,5	20,5	15,2	16,7	17,0	17,2	19,4	19,2	21,0	17,2	17,3	14,0	15,7	13,7	15,0	16,2	16,4	15,7	15,5	15,9	17,2
SALINE	Penne	438	33,0	31,0	26,5	30,0	30,0	28,0	30,5	30,5	33,0	30,0	30,0	29,5	26,5	24,5	29,5	30,5	32,0	32,0	33,5	28,0	26,5	25,0	20,0	23,5	26,5	27,0	22,0	29,0	29,5	30,0	30,5
			23,0	24,0	18,0	15,0	18,5	18,5	18,0	20,5	22,0	21,5	21,5	21,5	17,0	19,0	19,5	19,5	21,0	23,0	23,0	20,0	20,0	17,0	13,0	15,0	17,0	16,5	19,0	18,5	19,0	19,5	20,0
ATERNO-PESCARA	Termine	1050	26,0	29,0	29,5	29,0	24,5	25,0	25,0	26,0	29,5	31,5	24,0	24,5	22,0	24,5	25,5	26,5	28,0	29,0	29,5	29,0	29,0	28,0	23,0	16,0	16,0	16,0	23,5	22,5	24,0	26,0	26,0
			9,0	15,0	15,0	9,5	11,0	11,0	11,0	10,0	14,5	16,5	15,5	14,5	14,0	14,5	12,0	12,5	12,5	13,0	13,0	12,0	10,0	8,0	8,0	2,0	6,0	6,0	11,5	12,0	11,0	12,0	12,0
id.	Aquila	735	33,8	30,4	29,6	30,1	29,5	31,1	31,8	35,6	36,2	29,6	28,8	23,2	24,6	25,5	33,7	33,2	33,5	34,0	30,8	28,8	29,0	23,5	20,6	25,0	25,0	26,5	26,0	27,0	29,0	28,7	29,0
			14,1	12,7	17,1	12,1	13,9	13,6	12,9	12,8	11,6	20,3	17,7	17,8	16,0	16,5	15,4	15,1	15,0	14,5	14,5	14,8	13,0	10,5	10,5	14,0	10,0	15,3	13,7	15,4	13,1	13,8	13,8
id.	Seanno	1030	34,1	34,0	25,1	28,6	29,0	29,5	29,3	32,2	32,4	30,0	27,4	26,0	26,0	25,5	27,6	31,0	30,0	29,5	27,0	26,0	26,4	25,0	13,0	18,0	21,0	21,0	25,0	25,2	26,0	27,0	27,0
			14,9	18,1	14,4	14,1	12,7	11,5	12,0	13,2	18,1	18,0	15,6	15,5	11,5	13,5	12,7	15,0	15,6	14,0	14,0	13,0	10,0	10,0	9,0	10,0	10,5	13,0	12,5	13,0	11,5	12,0	12,5
id.	Sulmona	403	37,0	37,0	33,0	34,0	32,8	33,0	33,0	35,0	37,0	37,0	34,0	31,5	28,0	30,0	33,0	34,0	34,8	35,0	35,8	34,0	31,0	30,2	25,0	22,0	23,5	25,0	22,0	26,0	27,2	30,0	29,5
			17,0	17,3	14,5	14,0	15,2	15,0	15,4	15,2	15,0	19,0	17,5	18,0	15,0	17,0	14,8	15,2	14,5	16,0	16,0	15,5	15,0	14,0	11,4	11,5	15,0	16,4	16,0	16,0	14,0	14,5	14,0
id.	Castel del Monte	1300	29,5	29,0	21,0	21,0	24,3	28,3	24,0	27,5	30,0	24,5	23,0	22,2	22,0	29,5	23,5	24,5	26,0	25,5	26,0	25,0	22,5	20,0	13,0	15,5	18,0	18,0	19,0	20,0	21,5	21,8	22,0
			14,0	16,0	13,5	9,5	11,5	11,5	10,5	12,0	17,0	18,5	15,0	16,5	11,5	13,5	12,0	12,0	13,2	14,0	13,5	14,0	11,3	11,0	9,0	9,0	10,0	12,0	12,0	10,0	10,0	10,5	12,0
id.	Officine Bussi	242	39,0	37,0	28,0	29,5	35,0	32,0	32,0	36,0	35,0	31,0	30,0	31,5	29,0	28,0	31,5	33,0	35,0	36,0	36,5	34,0	32,0	27,5	20,5	25,0	26,5	26,0	26,0	28,5	31,0	30,5	32,0
			17,0	18,0	19,0	15,0	17,0	15,0	15,0	17,5	19,0	20,0	20,5	15,0	17,5	18,0	20,0	17,0	18,0	17,0	17,0	17,0	16,5	14,0	13,5	15,5	17,0	17,0	16,0	16,0	16,0	15,5	
id.	Roccacaramanico	1050	31,2	31,0	21,4	23,0	26,0	24,5	25,6	30,0	30,7	29,1	28,0	24,7	23,0	22,7	24,8	26,6	28,5	28,8	28,9	28,0	24,9	24,0	16,3	14,5	16,0	18,2	18,5	21,5	24,5	23,0	23,1
			17,0	16,8	10,7	10,0	13,1	11,7	10,5	14,6	17,3	16,0	17,7	14,0	10,5	13,0	12,4	14,3	15,5	15,6	16,0	15,2	13,0	12,5	8,0	7,2	8,8	8,7	9,0	11,8	12,0	11,7	11,5
id.	Chieti (Villa Nollì)	341	37,0	36,8	32,6	27,1	32,0	29,5	30,6	33,3	33,5	31,1	28,5	30,6	27,5	27,7	29,9	31,0	32,0	33,0	32,9	34,8	30,2	30,6	27,0	16,3	22,0	25,6	26,1	26,0	27,7	29,2	30,5
			21,0	21,8	18,0	20,0	18,1	17,4	16,9	19,2	19,5	20,5	20,6	20,5	16,2	18,7	18,1	18,9	17,4	22,0	20,5	22,0	20,3	17,4	16,1	15,9	15,4	15,3	16,4	17,2	17,6	17,8	18,4
ALTOPIANO PESCOCOSTANZO	Pescocostanzo	1395	25,1	18,2	16,0	19,3	21,2	21,5	21,0	25,2	26,1	27,0	25,6	23,8	19,9	18,3	20,5	22,1	23,2	23,5	22,5	21,3	21,0	17,0	13,1	13,0	12,8	12,0	15,0	17,0	19,0	21,0	21,6
			12,3	12,5	9,3	8,7	9,4	10,3	10,1	10,0	12,0	12,6	13,1	13,0	12,0	10,0	10,0	10,5	11,3	12,0	12,3	12,2	11,2	11,0	9,0	8,0	8,0	7,5	7,0	8,0	8,0	9,0	10,0
FORO	Guardiagrele	577	35,7	35,5	23,0	26,5	31,5	31,5	30,0	34,0	33,5	31,0	27,0	29,5	26,0	25,0	27,0	29,0	30,5	30,0	35,0	29,0	28,0	31,5	15,0	19,0	21,5	22,5	23,5	25,0	33,0	33,0	33,0
			27,0	17,0	20,0	20,0	25,5	23,5	29,5	28,0	28,0	25,0	26,5	26,5	23,0	24,0	26,0	28,5	28,0	28,5	22,0	23,0	20,0	28,0	10,5	12,0	14,0	15,0	15,6	18,0	24,0	26,0	24,5
SANGRO	Pescasseroli	1167	22,0	23,0	23,0	22,0	22,0	22,0	22,0	22,0	22,5	23,0	22,0	22,0	22,0	22,5	23,0	22,0	22,5	22,0	22,0	20,0	21,0	22,0	20,0	18,0	17,0	17,5	19,0	21,0	22,0	22,0	22,0
			7,0	7,5	7,0	6,0	8,0	6,5	7,0	8,0	8,0	8,0	12,0	10,0	9,0	8,0	9,0	10,0	11,0	9,0	8,5	8,0	6,0	5,5	4,0	4,5	6,5	6,5	10,0	9,0	8,0	8,0	7,0

BACINO	STAZIONE	Quota sul mare m.	TEMPERATURA MASSIMA E MINIMA DEL GIORNO:																																	
			1	2	3	4	5	6	7	8	9	10	11	12	13	14	15	16	17	18	19	20	21	22	23	24	25	26	27	28	29	30	31			
CERVARO	Monteleone di P.	847	30,2	31,4	26,0	24,0	26,0	27,8	26,7	32,0	35,6	34,7	34,1	28,5	24,5	24,2	25,3	28,5	30,1	30,2	27,8	26,0	24,5	22,1	18,5	18,7	20,2	22,1	21,4	24,5	25,5	25,3	27,3	27,0		
			14,0	15,5	16,2	10,6	10,7	12,0	12,5	13,5	17,6	17,3	16,8	17,2	14,5	14,3	13,0	14,2	15,1	16,3	15,8	14,0	10,5	11,1	9,0	11,1	12,5	12,7	12,7	13,1	12,2	12,4	12,5	12,5	12,5	12,5
OFANTO	S. Andrea di C.	694	29,3	30,2	28,0	28,4	28,5	30,1	29,0	31,4	32,8	33,2	33,0	29,0	28,4	28,0	28,3	28,5	29,0	28,1	27,8	28,2	27,0	26,2	25,4	23,0	22,8	21,0	22,5	21,5	23,5	22,3	22,3	22,3	22,3	
			17,5	19,0	19,4	15,0	16,2	14,5	16,5	16,0	17,4	19,8	20,0	20,5	19,2	19,0	18,0	17,6	18,2	18,7	17,8	17,0	17,5	16,4	16,0	13,5	13,1	13,2	15,5	14,5	14,8	14,0	14,0	14,0	14,0	
id.	Melfi	531	24,0	22,0	26,0	23,0	25,0	24,0	27,0	25,0	23,5	27,0	27,5	27,0	27,5	28,0	26,5	27,0	28,0	29,0	27,5	21,5	18,0	17,5	18,0	19,0	17,5	15,0	18,0	16,5	15,0	17,0	22,0	22,0	22,0	
			18,5	13,0	12,0	15,0	13,0	16,0	14,0	19,0	13,0	15,0	18,0	15,0	17,5	16,5	15,0	17,0	18,0	17,0	15,0	14,0	15,0	13,0	13,0	15,0	13,0	12,0	10,0	11,5	13,0	10,5	14,0	14,0	14,0	
MURGE e PENIS. SALENTINA	Altamura	473	30,0	32,0	34,0	29,0	28,0	28,5	29,0	30,0	34,5	37,5	32,0	37,0	32,0	27,0	28,0	28,5	31,5	32,0	33,0	29,0	28,0	28,5	23,0	21,0	23,0	21,0	22,0	23,5	27,0	27,5	27,5	27,5	27,5	
			20,0	20,5	20,0	16,0	17,0	18,0	18,5	19,5	21,5	24,0	21,0	25,5	25,0	16,0	18,5	19,0	18,0	19,5	20,0	19,5	19,0	18,5	13,0	15,0	15,0	16,0	15,0	16,0	17,5	17,0	17,0	17,0	17,0	
id.	Locorotondo	420	30,0	30,0	30,0	30,0	31,0	31,0	29,0	29,0	31,0	32,0	29,0	28,0	29,0	29,0	28,0	28,0	28,0	29,0	30,0	32,0	>	>	>	>	>	>	>	>	>	>	>	>	>	>
			16,0	16,0	16,0	16,0	15,0	16,0	15,0	12,0	15,0	16,0	15,0	15,0	13,0	14,0	15,0	15,0	9,0	6,0	5,0	16,0	>	>	>	>	>	>	>	>	>	>	>	>	>	>
id.	Crispiano	265	32,6	33,0	33,0	33,8	34,2	33,8	33,2	34,0	34,2	34,8	34,0	33,0	33,2	32,0	32,2	33,0	32,0	31,0	30,8	30,2	30,0	29,6	28,9	29,0	28,2	26,4	25,0	27,2	28,6	29,8	29,8	29,8	29,8	
			23,4	25,0	26,0	25,2	24,8	25,4	25,0	25,0	25,8	25,2	25,0	24,0	24,2	22,0	22,8	21,8	22,2	23,0	22,6	22,0	21,8	20,0	19,8	19,8	20,0	19,0	17,6	19,2	19,4	20,2	20,2	20,2	20,2	
id.	Oria	178	24,0	39,0	27,0	33,0	31,0	28,0	24,5	28,0	28,0	39,0	40,0	36,0	30,0	26,0	24,0	23,0	27,0	30,0	26,0	29,0	28,5	27,0	19,5	24,5	23,0	22,5	24,0	22,0	20,0	26,5	24,5	24,5	24,5	
			22,0	21,5	21,5	20,0	19,0	20,0	20,5	20,0	20,5	21,5	22,5	22,0	24,0	22,0	21,5	20,5	21,5	21,0	22,0	22,0	21,5	19,0	18,0	12,0	19,0	18,0	18,0	18,5	19,0	20,0	20,0	20,0	20,0	
id.	Presicce	114	34,1	32,8	30,3	29,8	33,2	32,2	31,3	34,1	33,4	33,5	34,2	31,8	30,0	32,1	32,4	32,9	34,8	35,3	34,3	33,3	32,2	28,1	28,0	27,0	25,0	26,8	27,8	29,2	29,3	30,0	29,0	29,0	29,0	
			21,7	20,8	20,2	20,0	20,7	20,4	20,1	20,3	20,4	20,3	21,4	21,0	20,8	21,0	21,1	21,4	21,6	21,8	21,6	21,3	21,1	19,2	19,1	18,1	17,0	16,8	17,0	17,8	16,0	18,2	18,0	18,0	18,0	
id.	Lecce	78	35,0	35,6	37,0	35,5	37,0	29,2	28,4	30,0	35,2	37,0	32,5	35,8	35,0	34,5	30,0	30,0	30,2	32,5	33,0	34,5	30,8	31,2	28,0	26,0	27,0	28,0	27,5	27,8	28,2	29,0	28,0	28,0		
			20,0	20,2	22,0	20,5	19,0	17,0	20,0	18,0	17,0	19,8	23,0	22,0	23,0	22,0	20,8	22,0	21,0	21,0	20,8	21,0	22,0	21,0	17,0	16,5	16,0	16,5	16,8	16,8	18,8	20,5	19,5	20,5		
id.	Maglie	77	38,5	41,5	42,0	37,5	30,0	37,0	31,5	31,5	31,5	40,5	40,5	39,5	37,0	37,0	34,5	37,0	38,0	38,0	37,5	38,0	39,0	36,0	34,5	34,5	30,5	30,5	28,5	28,5	29,0	30,5	30,5	30,5		
			25,5	27,0	27,0	18,0	18,5	18,5	20,0	18,0	18,0	21,5	21,5	23,5	22,0	21,5	21,5	21,5	21,5	21,5	21,0	21,0	22,0	21,0	18,0	18,0	16,5	16,5	17,0	17,0	17,5	17,5	17,5	17,5	17,5	
id.	Bari (Osservat.)	12	33,9	36,9	29,3	26,3	27,4	26,7	26,4	27,5	31,0	29,9	28,0	31,9	27,2	27,0	26,9	27,0	27,0	29,1	29,0	28,7	28,9	28,4	23,1	25,6	24,4	24,4	25,6	25,8	26,2	25,0	25,0	25,0		
			21,8	26,0	23,0	20,0	20,0	22,0	21,3	19,2	20,2	22,9	22,0	22,5	22,0	22,0	21,5	20,9	20,0	19,5	21,0	21,2	21,5	22,2	17,2	18,0	19,9	19,0	20,2	19,0	20,0	20,0	20,0	20,0	20,0	
LATO	Castellaneta	245	33,1	36,8	37,1	35,8	39,0	38,4	37,5	37,0	35,6	39,1	38,4	34,5	32,4	31,8	36,1	36,3	36,8	39,6	38,4	37,3	37,6	28,2	27,1	26,0	27,3	29,5	29,8	30,7	37,8	32,8	32,8	32,8		
			22,1	21,0	17,8	18,0	18,5	18,8	19,4	18,6	17,9	18,9	20,1	20,7	21,4	21,2	18,7	19,8	19,4	19,2	20,7	21,7	19,5	19,0	15,2	17,0	17,3	17,6	16,8	16,8	17,8	17,7	18,2	18,2	18,2	

BACINO	STAZIONE	Quota sul mare m.	TEMPERATURA MASSIMA E MINIMA DEL GIORNO:																														
			1	2	3	4	5	6	7	8	9	10	11	12	13	14	15	16	17	18	19	20	21	22	23	24	25	26	27	28	29	30	31
SALINELLO	Civitella del T.	589	27,1	27,3	27,9	28,3	27,0	28,3	29,0	22,9	20,3	27,5	24,5	25,3	26,0	24,6	23,7	23,6	20,1	18,2	22,5	21,0	20,0	21,0	20,3	15,5	12,0	12,8	17,2	17,0	18,1	20,3	20,3
			18,5	19,1	19,2	19,0	19,1	19,1	19,0	19,1	15,1	16,5	18,1	18,5	17,0	18,2	16,1	15,9	16,1	14,2	14,5	15,6	12,1	12,0	11,9	11,5	2,4	7,2	9,0	8,2	9,0	9,0	9,0
TORDINO	Teramo	288	33,2	33,1	32,5	33,5	33,0	33,2	32,5	34,8	25,4	25,1	32,0	30,3	31,2	33,9	30,0	28,5	28,4	27,8	25,2	25,6	28,4	27,8	28,2	25,0	20,7	17,8	17,2	19,6	23,4	23,5	23,5
			19,3	19,1	20,4	19,0	18,7	19,4	20,5	20,9	12,6	18,0	16,1	18,9	20,0	20,1	17,1	16,1	15,8	14,3	13,6	15,1	17,2	14,2	16,0	14,3	11,0	10,5	9,0	10,5	9,0	9,2	9,2
VOMANO	Campotosto	1341	>	>	>	>	>	>	>	>	>	>	>	>	>	>	>	>	>	>	>	>	>	>	>	>	>	>	>	>	>	>	>
			>	>	>	>	>	>	>	>	>	>	>	>	>	>	>	>	>	>	>	>	>	>	>	>	>	>	>	>	>	>	>
id.	Isola del G. Sasso	419	30,5	30,0	30,0	30,5	30,0	31,0	32,5	22,5	29,5	29,5	28,0	29,5	31,0	27,2	27,5	26,0	26,0	24,0	23,5	25,5	28,0	23,0	21,0	16,5	12,7	14,0	17,3	21,0	19,5	20,1	20,1
			14,0	14,0	16,0	14,2	14,9	14,5	14,5	17,5	9,0	12,6	13,0	14,5	16,1	17,0	14,5	12,5	13,0	13,0	10,6	12,0	16,7	12,0	13,5	11,0	8,6	8,0	8,0	7,5	5,0	6,0	6,0
PIOMBA	Atri	442	29,0	30,0	30,0	30,5	31,5	32,0	32,7	21,8	25,2	27,4	28,5	29,0	30,0	30,5	30,5	25,0	26,6	26,0	23,7	25,7	28,3	25,5	15,9	15,7	15,6	18,5	20,5	21,2	21,3	21,6	21,6
			17,5	17,9	18,0	17,5	17,6	17,9	17,8	17,5	13,7	13,9	14,0	14,2	14,4	14,5	14,6	12,7	14,8	13,7	14,3	14,8	14,7	14,7	15,7	11,3	10,5	9,2	8,9	8,3	8,6	8,2	8,2
SALINE	Penne	438	30,5	29,5	30,0	30,0	30,0	32,0	32,0	27,0	27,0	28,0	27,0	28,0	29,0	26,0	26,0	26,0	27,5	24,0	24,0	25,0	28,0	23,0	21,0	17,0	13,5	17,0	19,0	20,0	20,0	21,0	21,0
			20,0	21,0	22,0	20,5	20,5	20,0	22,0	19,0	15,0	19,0	19,0	20,0	21,0	18,0	18,0	17,5	17,5	16,0	15,5	15,5	16,0	15,0	15,0	17,0	14,5	9,5	9,5	11,0	10,0	10,0	10,0
ATERNO-PESCARA	Terminè	1050	28,0	28,0	27,0	27,0	28,0	28,5	27,0	28,5	28,5	28,5	29,0	29,0	28,0	30,5	26,0	26,0	25,5	25,5	25,5	25,5	24,0	24,0	24,5	21,5	13,5	13,5	13,5	13,5	19,5	20,0	20,0
			13,0	13,0	10,5	10,5	10,0	10,5	11,0	12,0	12,0	12,0	12,0	11,5	13,0	12,5	9,5	9,5	9,5	9,0	7,5	7,5	14,5	10,0	12,0	9,0	4,5	4,5	4,5	4,5	1,0	1,5	1,5
id.	Aquila	735	30,7	29,1	29,3	28,8	30,2	31,2	30,2	26,6	29,4	30,5	31,3	31,4	32,1	28,0	28,8	27,3	26,7	26,9	27,0	23,7	24,6	26,0	24,2	20,4	16,1	18,9	20,7	19,9	21,8	21,9	21,9
			13,1	12,8	13,1	12,4	12,2	11,7	13,7	15,5	8,8	11,9	13,6	12,7	13,5	15,0	13,2	9,9	10,9	10,7	10,0	8,8	15,1	11,7	14,3	11,8	7,5	7,4	6,8	4,2	4,0	3,0	3,0
id.	Seanno	1030	28,0	28,0	26,0	27,0	27,0	27,9	28,5	24,0	27,0	28,2	28,0	28,2	30,0	25,0	27,0	25,0	24,1	23,0	21,0	21,4	24,0	25,6	22,0	15,0	10,0	11,0	13,3	15,4	18,0	19,0	19,0
			12,9	12,0	13,0	11,0	12,0	12,0	13,0	12,0	12,3	13,0	13,0	14,0	14,5	12,5	10,7	9,0	8,0	9,5	10,0	14,0	10,0	10,5	7,5	4,6	4,9	5,5	4,0	3,0	2,0	2,0	2,0
id.	Sulmona	403	30,5	31,8	30,8	30,0	31,2	32,0	32,4	32,6	30,5	30,8	30,4	31,8	32,5	33,5	30,5	29,0	28,5	28,3	28,5	27,5	26,5	27,0	24,0	20,0	17,0	14,0	20,0	22,0	21,0	21,8	21,8
			15,5	15,0	15,0	14,8	14,2	14,5	14,2	12,0	12,8	13,0	10,4	11,8	11,6	16,3	12,7	12,5	12,0	11,8	12,5	12,0	11,0	11,0	12,0	12,5	11,0	10,0	9,5	10,0	8,2	6,5	6,5
id.	Castel del Monte	1300	23,0	21,5	21,5	22,3	21,8	22,8	25,0	19,0	22,0	23,0	23,0	24,5	21,5	21,0	19,0	18,8	16,5	18,0	18,0	18,5	19,7	16,0	14,5	5,5	7,0	10,0	12,5	13,0	13,8	13,8	
			12,0	12,0	14,5	14,0	12,5	11,8	13,5	12,5	11,5	7,5	13,0	12,5	13,5	14,0	11,8	10,0	11,0	9,5	8,0	9,0	12,5	9,5	11,3	6,0	4,0	2,5	4,0	5,0	2,5	2,5	2,5
id.	Officine Busi	242	35,0	31,0	33,0	33,0	32,0	34,0	34,0	31,0	30,0	32,0	34,0	34,0	31,0	31,0	29,0	29,0	28,0	28,0	29,0	27,0	29,0	30,0	30,0	30,0	24,0	17,0	18,0	22,0	23,0	23,0	23,0
			15,0	15,0	15,0	15,0	15,0	15,0	16,0	11,0	11,0	13,0	14,0	15,0	18,0	15,0	16,0	15,0	13,0	14,0	13,0	14,0	12,0	15,0	13,0	17,0	14,0	13,0	14,0	14,0	13,0	13,0	13,0
id.	Roccacaramanico	1050	24,5	25,0	25,1	24,2	25,0	25,3	26,7	24,8	25,0	25,6	26,0	26,7	27,0	24,8	21,7	21,5	22,3	20,1	19,6	21,0	20,8	22,0	17,2	14,0	8,3	8,1	11,4	11,3	15,0	16,5	16,5
			13,3	12,0	12,5	13,0	13,5	13,4	13,5	10,8	9,7	9,5	13,8	14,0	15,0	13,1	11,0	10,7	10,5	9,6	8,8	10,0	10,2	10,0	10,1	3,5	2,2	4,2	3,5	3,7	3,6	3,6	3,6
id.	Chieti (Villa Nelli)	341	31,0	29,7	31,5	31,5	31,7	32,5	35,3	21,4	30,0	32,7	29,8	31,1	32,6	30,3	32,0	27,5	28,0	23,5	25,5	27,4	27,6	27,2	20,7	19,0	16,5	17,6	19,7	21,1	23,0	22,4	22,4
			17,9	18,5	19,9	19,1	18,8	19,0	19,8	19,4	13,2	16,4	16,7	17,6	19,2	18,4	17,5	16,7	16,1	15,0	14,4	15,6	19,7	15,4	16,3	13,3	10,8	11,2	10,6	11,6	10,0	10,4	10,4
ALTOPIANO PESCOCOSTANZO	Pescocostanzo	1395	20,0	19,0	18,5	20,5	20,0	19,8	22,0	18,0	18,4	20,5	21,8	22,1	22,0	20,2	17,5	17,0	16,6	15,4	15,1	15,0	16,0	18,0	15,0	9,0	5,0	5,2	7,1	9,0	10,1	12,2	12,2
			10,4	10,0	10,0	10,0	10,3	10,1	10,0	11,2	9,0	9,0	10,0	10,3	11,0	11,2	10,5	10,1	9,0	9,0	8,0	8,0	7,8	8,0	8,2	7,1	4,0	0,0	0,0	1,0	2,0	4,0	4,0
FORO	Guardiagrele	577	27,5	26,5	26,5	27,5	28,5	30,0	30,5	22,5	26,0	29,0	28,0	29,0	30,0	27,5	27,5	24,0	24,5	24,0	23,0	25,0	26,0	26,0	26,0	15,0	12,5	15,0	15,0	17,5	18,0	20,0	20,0
			14,5	14,0	16,0	15,0	13,0	19,5	18,0	11,5	15,0	14,0	14,5	16,0	19,5	13,0	12,0	11,5	10,0	10,5	11,0	11,5	14,0	14,0	11,5	9,0	1,5	4,0	4,0	7,0	6,5	10,0	10,0
SANGRO	Pescasseroli	1167	21,0	21,0	21,0	22,0	22,0	23,0	22,0	21,5	23,0	22,0	21,5	22,0	22,0	21,5	21,0	21,5	21,0	19,5	21,0	18,5	19,0	20,0	21,0	15,0	9,5	9,0	11,5	15,5	15,5	18,0	18,0
			5,8	6,5	7,5	6,0	6,0	6,0	7,0	5,8	3,0	4,0	7,0	7,0	8,0	9,0	8,5	6,0	5,0	5,0	5,0	5,0	7,0	7,0	7,0	5,0	2,0	3,0	3,0	1,0	5,0	0,0	0,0

BACINO	STAZIONE	Quota sul mare m.	TEMPERATURA MASSIMA E MINIMA DEL GIORNO:																														
			1	2	3	4	5	6	7	8	9	10	11	12	13	14	15	16	17	18	19	20	21	22	23	24	25	26	27	28	29	30	31
			CERVARO	Monteleone di P.	847	27,7	25,5	25,5	26,0	26,8	27,1	27,2	23,6	24,9	27,1	28,4	29,3	29,0	»	»	»	24,0	22,5	24,1	24,0	21,0	22,0	21,0	15,7	13,2	13,1	14,2	16,1
			13,5	13,7	14,9	14,0	13,3	13,1	13,5	14,5	13,7	11,6	12,4	12,5	14,5	13,9	»	»	»	11,5	10,2	11,6	13,5	12,1	11,6	8,5	5,6	5,0	4,0	5,1	4,6	5,0	
OPANTO	S. Andrea di C.	694	20,2	20,8	26,0	24,8	24,0	24,2	25,3	25,0	26,2	25,0	24,5	27,0	25,0	26,0	25,0	22,0	23,8	20,5	20,6	21,3	18,7	18,8	20,1	22,4	19,6	19,9	20,2	20,4	24,6	24,8	
			14,0	10,0	10,8	14,5	13,2	14,0	14,5	14,0	10,2	20,2	15,0	15,5	17,0	15,0	15,5	16,5	15,0	13,0	10,0	13,4	9,8	10,0	11,3	11,8	10,8	11,1	12,2	12,1	13,6	13,5	
id.	Melfi	581	22,0	21,5	22,0	23,0	24,0	23,0	23,0	24,0	27,0	23,0	21,0	19,0	20,0	19,5	21,0	19,0	18,0	15,0	17,0	15,0	12,0	14,0	13,5	11,0	12,5	10,5	13,0	17,0	15,0	19,0	
			14,0	17,0	16,5	14,0	15,0	13,0	15,0	12,0	16,0	18,0	13,0	15,0	16,0	14,0	15,0	16,0	15,0	10,0	8,0	9,0	7,0	9,0	8,0	8,5	8,0	6,0	7,0	8,0	9,0	7,5	
MURGE e PENIS. SALENTINA	Altamura	473	29,6	28,0	27,5	27,0	23,0	23,0	27,5	29,0	29,5	28,5	30,0	29,0	28,0	29,5	28,5	27,5	24,5	25,0	23,5	20,0	16,0	17,0	20,5	18,0	15,0	17,0	13,0	16,0	17,0		
			18,5	18,5	17,0	16,5	15,0	16,5	18,5	17,0	16,0	14,0	15,0	16,0	14,5	16,5	14,0	12,5	14,5	16,0	14,5	12,0	10,5	11,0	12,0	10,0	8,5	9,0	7,0	9,5	9,5	9,0	
id.	Locorotondo	420	30,0	17,0	17,0	21,0	25,0	17,0	21,0	28,0	21,0	29,0	28,0	24,0	24,0	32,0	29,0	28,0	27,0	26,0	21,0	22,0	32,0	22,0	29,0	21,0	20,0	20,0	21,0	18,0	22,0	18,0	
			16,0	15,0	14,0	15,0	16,0	15,0	14,0	18,0	14,0	15,0	16,0	15,0	14,0	14,0	15,0	14,0	14,0	11,0	14,0	15,0	14,0	15,0	15,0	11,0	14,0	10,0	13,0	14,0	14,0	12,0	
id.	Crispiano	265	28,2	27,4	27,2	27,0	26,8	27,9	26,8	26,8	27,8	27,6	27,4	28,0	28,2	27,6	28,0	27,0	27,8	27,0	26,8	26,8	26,2	24,6	23,0	22,4	20,8	20,4	20,8	20,2	20,0	20,3	
			20,2	18,6	19,6	19,0	18,0	18,2	18,6	19,0	19,0	19,2	20,0	19,8	20,0	20,2	19,8	19,0	18,2	18,0	17,2	17,2	17,0	17,6	16,0	15,2	13,0	14,0	14,8	14,0	14,2	14,0	
id.	Oria	178	25,5	21,0	20,0	22,0	20,5	23,0	23,0	20,5	19,5	20,0	20,0	19,5	21,0	23,5	20,0	20,0	23,0	21,0	22,5	23,0	23,0	19,5	23,5	15,0	16,0	15,5	16,5	16,0	17,0	18,0	
			19,5	20,0	19,0	20,0	17,5	20,0	19,0	17,0	15,0	15,0	18,0	18,5	18,0	19,0	19,0	18,0	12,5	16,0	15,5	15,5	20,0	18,0	12,0	12,5	13,0	12,5	12,5	13,0	12,0	11,5	
id.	Presicce	114	31,8	28,9	29,8	29,2	28,8	29,3	29,1	27,2	27,1	27,2	29,8	33,1	33,0	31,6	27,3	28,2	25,3	22,9	23,1	26,3	27,2	26,1	26,8	20,8	22,3	23,2	23,8	22,3	21,1	23,2	
			18,4	17,8	18,0	18,2	18,0	18,6	18,2	16,1	16,4	16,6	17,4	17,7	17,5	17,2	16,0	16,4	15,2	14,6	15,2	15,5	16,8	15,6	14,1	12,2	13,3	13,7	13,9	13,2	13,1	13,7	
id.	Lecce	78	»	»	»	»	»	»	»	»	»	»	»	»	»	»	»	»	»	»	»	»	»	»	»	»	»	»	»	»	»	»	
id.	Maglie	77	30,5	31,0	31,0	31,5	32,0	32,0	32,0	32,0	31,0	29,5	29,5	31,0	32,0	34,0	30,0	29,5	29,3	26,0	25,5	26,0	28,0	28,0	28,0	25,5	25,5	23,0	32,0	31,0	21,0	21,0	
			17,5	17,5	17,0	18,0	18,5	18,5	18,0	15,0	12,5	12,5	13,0	16,0	17,0	18,0	16,5	16,5	17,0	15,0	14,5	15,0	18,0	18,0	18,0	15,5	15,0	14,5	9,0	8,0	8,0	8,0	
id.	Bari (Osservat.)	12	27,1	25,9	26,8	26,9	26,4	25,8	23,5	24,7	24,1	25,7	25,3	26,0	26,7	26,6	24,5	25,0	24,8	23,9	24,2	28,0	25,1	24,6	24,2	20,8	19,2	19,7	18,6	19,0	19,2	20,5	
			20,3	19,8	21,4	21,0	21,3	20,8	21,3	20,0	17,2	17,6	16,2	16,3	17,3	18,4	18,3	19,3	18,0	18,0	20,1	19,8	17,8	19,2	18,2	18,0	17,2	17,2	14,2	16,2	16,3	11,0	
LATO	Castellaneta	245	34,1	32,4	31,9	31,3	30,7	30,4	33,0	27,2	28,7	27,7	32,7	34,0	33,8	32,4	31,7	29,1	28,2	26,5	27,7	26,0	23,2	28,8	24,8	20,4	20,0	20,7	19,6	20,3	21,4	23,2	
			17,4	18,5	19,2	20,1	16,8	17,7	18,1	19,9	15,2	13,0	13,7	15,5	17,8	18,6	18,1	17,1	16,6	15,6	15,5	14,4	19,0	16,8	15,6	13,6	10,3	10,1	9,8	9,4	8,6	8,5	

BACINO	STAZIONE	Quota sul mare m.	TEMPERATURA MASSIMA E MINIMA DEL GIORNO:																																
			1	2	3	4	5	6	7	8	9	10	11	12	13	14	15	16	17	18	19	20	21	22	23	24	25	26	27	28	29	30	31		
			SALINELLO	Civitella del T.	589	20,9 10,1	21,6 10,8	23,2 11,4	23,3 15,0	21,8 14,5	22,6 13,5	22,7 13,2	22,1 14,5	14,1 10,3	13,2 8,4	13,0 7,5	19,0 7,8	19,1 9,3	18,5 8,9	19,0 9,1	18,6 9,4	20,8 9,0	21,5 11,9	21,0 11,9	17,5 11,5	16,5 10,5	17,6 11,7	18,4 11,2	17,0 12,0	17,5 11,9	17,7 11,4	13,5 10,6	13,0 7,1	15,0 6,4	12,0 8,3
TORDINO	Teramo	288	23,4 9,5	25,9 13,9	27,6 14,0	28,5 13,0	27,8 13,6	26,9 12,2	26,5 12,1	27,6 15,2	25,5 14,4	23,6 14,1	23,0 8,9	17,0 8,6	24,8 9,0	21,1 10,5	21,8 9,3	23,9 8,3	25,0 9,4	26,4 9,8	23,9 12,2	25,1 13,6	21,0 11,8	19,8 11,2	21,0 13,9	20,6 12,4	20,6 11,3	23,8 14,1	19,7 9,0	19,2 8,2	13,8 9,8	18,2 8,2	20,0 9,8		
VOMANO	Campotosto	1341	>>	>>	>>	>>	>>	>>	>>	>>	>>	>>	>>	>>	>>	>>	>>	>>	>>	>>	>>	>>	>>	>>	>>	>>	>>	>>	>>	>>	>>	>>	>>	>>	>>
id.	Isola del G. Sasso	419	22,8 6,0	25,5 10,1	25,0 9,5	24,5 10,0	22,5 11,0	23,0 8,5	23,0 9,0	23,0 13,5	25,4 11,5	17,1 10,2	13,1 6,5	21,0 5,5	17,7 5,5	18,0 7,0	20,0 5,0	22,5 5,0	23,0 6,5	21,0 6,7	23,3 9,1	20,0 13,2	17,0 10,5	18,5 8,0	18,5 12,6	17,6 10,7	21,0 8,0	18,5 11,1	18,5 6,6	15,7 5,6	12,5 8,2	12,3 6,5	16,5 6,5	12,0 7,0	
PIOMBA	Atri	442	22,0 8,3	22,6 8,6	22,3 8,7	23,5 8,8	26,2 12,8	26,3 12,5	23,4 12,3	20,5 13,8	20,1 11,5	18,7 10,2	26,0 7,2	19,7 9,9	18,7 9,7	16,0 9,2	18,0 9,0	20,3 9,7	22,2 10,2	21,9 9,7	21,0 10,7	21,3 12,1	16,0 11,8	18,5 10,3	18,3 10,2	19,5 10,2	21,7 11,3	21,5 10,5	20,0 10,1	15,1 8,0	15,8 7,8	14,7 7,7	10,1 8,2		
SALINE	Penne	438	23,0 12,0	24,0 15,0	25,0 16,0	25,5 16,0	22,5 16,5	22,5 14,0	22,0 14,5	24,0 15,5	25,0 15,5	18,0 15,5	21,0 8,0	21,0 9,5	17,0 11,0	17,5 11,0	21,0 11,0	22,0 11,5	22,0 12,5	20,0 12,0	22,0 13,0	19,0 13,0	19,0 13,0	19,5 13,0	17,0 12,5	20,0 12,0	22,0 14,0	19,0 9,0	15,0 9,0	13,0 8,5	13,0 8,5	16,5 9,0	12,0 9,0		
ATERNO-PESCARA	Termino	1050	22,0 4,0	21,0 6,0	21,0 4,0	21,0 7,0	23,0 6,5	22,5 4,0	22,5 4,0	24,0 12,5	24,0 9,5	18,0 8,5	21,0 4,0	21,0 1,0	17,0 1,0	17,5 4,0	21,0 1,5	22,0 2,5	23,0 2,0	23,0 3,0	23,5 3,5	16,5 5,0	13,0 5,0	13,0 8,5	17,5 6,0	17,5 8,5	16,5 8,5	14,5 8,5	13,0 8,5	8,0 4,0	7,5 4,0	12,5 6,5	12,0 6,5		
id.	Aquila	735	23,0 3,6	24,6 3,9	24,0 4,5	25,1 4,7	25,9 5,0	25,8 5,3	25,8 5,0	23,0 5,8	23,9 10,5	21,2 11,5	21,7 6,8	22,1 4,6	20,6 3,0	19,8 6,6	21,6 2,5	23,0 2,4	24,7 2,3	21,9 2,2	20,8 9,0	15,5 12,0	16,0 8,7	20,2 12,0	17,5 9,9	20,1 9,3	19,5 9,2	13,8 9,4	12,4 6,2	14,4 6,7	15,3 5,1	16,4 6,0	15,2 5,2		
id.	Scanno	1030	20,0 5,0	25,0 3,3	25,5 7,5	23,8 8,0	22,0 7,0	23,0 5,6	23,0 8,4	21,0 11,6	23,0 10,0	17,0 8,0	8,4 7,5	8,1 7,0	14,7 3,0	15,0 6,0	19,0 2,0	21,5 3,5	24,0 6,2	23,4 6,2	23,4 6,0	14,1 10,1	19,5 7,1	20,0 5,5	20,0 7,0	19,0 8,0	17,0 7,0	13,4 7,0	11,0 4,2	9,5 9,0	15,0 4,4	15,4 4,0	11,5 4,1		
id.	Sulmona	403	25,8 9,5	27,0 12,0	27,8 12,0	28,0 10,5	25,2 12,0	26,0 12,0	25,3 11,5	25,5 11,8	24,8 9,5	23,0 10,5	17,5 9,0	19,0 7,5	19,8 6,5	20,0 6,0	23,0 5,7	24,5 6,0	24,8 9,0	23,5 9,5	22,0 13,0	18,0 11,0	17,0 9,8	20,0 10,0	23,5 8,5	23,2 8,5	23,0 9,8	22,0 10,0	13,5 8,5	12,5 7,5	15,0 9,3	19,4 8,5	16,0 8,2		
id.	Castel del Monte	1300	14,6 3,5	17,0 6,5	18,0 6,5	18,0 7,0	17,5 6,0	17,0 6,5	17,5 6,0	17,0 6,0	17,0 5,0	19,0 6,0	10,0 0,0	14,6 1,0	9,5 2,5	10,0 4,0	13,0 3,5	11,0 5,0	10,5 5,0	15,0 5,0	13,5 6,5	11,5 6,0	10,5 5,0	13,5 5,0	15,0 7,0	13,5 4,5	12,0 6,5	9,0 7,0	6,0 4,0	5,0 2,0	8,0 2,0	10,0 3,0	11,0 3,0		
id.	Officine Bussi	242	25,0 19,0	27,5 13,0	25,5 12,0	28,5 13,0	27,0 13,0	27,5 10,5	25,5 11,0	25,0 11,0	25,0 14,5	25,0 13,0	25,0 10,5	25,0 15,0	25,0 13,0	25,0 14,5	22,0 7,5	23,0 4,0	25,0 7,0	25,0 8,0	25,0 16,0	25,0 16,5	19,0 12,0	20,0 13,0	19,0 11,0	20,0 14,0	21,0 11,0	15,0 12,0	11,5 10,0	16,0 5,5	19,0 10,5	15,0 9,0	15,0 9,5		
id.	Roccacaramanico	1050	18,0 7,0	19,5 9,1	21,4 10,2	22,0 11,0	21,8 10,6	20,5 9,5	20,7 9,6	20,1 9,3	18,3 10,0	11,0 6,1	6,0 7,0	17,8 3,2	10,5 3,1	10,8 3,7	14,1 4,0	18,0 4,3	19,7 5,5	19,4 5,4	16,5 7,5	16,8 7,0	15,5 6,3	16,5 6,0	15,1 6,5	15,8 6,0	13,7 6,6	13,4 6,0	11,0 3,1	8,2 2,7	8,0 2,0	13,1 3,2	11,0 2,0		
id.	Chieti (Villa Nollì)	341	25,2 10,0	26,8 14,3	27,6 15,4	27,5 15,7	25,1 13,3	26,0 12,6	24,6 12,4	24,4 13,1	27,2 14,3	17,5 15,5	14,7 7,6	23,0 8,9	18,5 11,1	18,6 10,1	21,0 9,9	23,3 10,0	25,0 10,1	23,3 9,0	23,2 11,4	19,0 14,4	17,0 12,2	21,0 10,3	18,0 12,9	18,3 12,7	22,5 12,1	19,2 13,4	15,6 9,7	12,7 8,4	11,0 8,3	17,9 8,7	16,1 8,3		
ALTOPIANO PESCOCOSTANZO	Pescocostanzo	1395	14,1 5,0	15,0 6,2	15,4 7,0	15,6 7,1	16,0 8,0	16,3 8,1	16,5 8,3	16,5 8,3	16,2 8,0	16,0 7,6	7,0 2,0	6,0 0,1	11,0 0,3	9,5 1,0	10,4 1,0	12,0 1,0	14,0 3,0	13,5 4,0	12,6 4,0	12,0 4,0	11,0 4,0	13,0 4,0	12,9 5,0	13,0 5,0	12,1 5,1	11,2 5,0	12,2 4,0	5,0 0,5	8,0 0,2	8,3 1,0	7,1 1,0		
FORO	Guardiagrele	577	22,5 21,0	25,0 24,5	25,0 21,1	25,0 21,0	25,0 20,0	25,0 18,0	22,2 20,5	24,0 14,0	24,0 22,0	18,5 15,0	20,0 14,5	14,0 11,5	14,0 11,0	14,5 13,0	16,5 10,5	21,5 19,0	20,5 19,0	20,5 19,5	21,0 15,0	19,5 14,5	19,5 13,0	19,5 12,5	17,0 16,5	19,5 19,0	15,5 13,0	17,0 13,5	15,0 8,5	14,0 10,0	11,0 8,5	13,0 10,0	15,5 11,0		
SANGRO	Pescasseroli	1167	17,0 0,0	17,0 0,0	18,0 3,0	19,0 2,5	18,0 2,0	18,0 1,0	18,0 3,0	18,0 7,0	18,0 7,0	17,0 5,0	17,0 2,0	16,0 2,0	16,5 2,5	14,0 5,5	16,5 1,0	17,0 2,0	16,0 2,0	18,0 -2,0	18,0 -2,0	11,0 -1,0	12,5 8,0	14,0 7,0	16,0 2,0	18,0 3,0	15,0 3,0	11,5 4,0	6,0 4,0	8,5 4,0	11,0 3,5	10,0 3,0			

BACINO	STAZIONE	Quota sul mare m.	TEMPERATURA MASSIMA E MINIMA DEL GIORNO:																																
			1	2	3	4	5	6	7	8	9	10	11	12	13	14	15	16	17	18	19	20	21	22	23	24	25	26	27	28	29	30	31		
			SANGRO	Capracotta	1421	12,9 3,2	11,0 3,1	13,2 6,5	14,0 6,5	20,5 10,8	19,2 10,0	19,0 10,1	14,1 8,0	10,2 8,2	5,5 -0,5	5,0 -0,2	12,5 2,8	7,4 6,1	10,8 2,6	12,5 6,1	18,2 7,9	18,8 8,0	19,0 6,1	17,1 6,9	11,2 6,2	11,8 6,0	14,2 5,4	16,0 7,0	14,1 6,5	14,0 6,3	12,1 4,2	6,2 2,0	6,0 1,1	7,2 2,8	9,0 2,8
id.	Montelapiano	850	25,0 10,4	24,8 14,2	25,4 13,2	28,0 14,4	27,4 12,0	24,0 14,2	27,4 12,0	26,6 14,2	28,2 15,0	14,2 8,4	14,5 8,0	23,0 9,0	20,6 8,5	24,5 9,5	22,2 10,2	24,5 10,5	20,2 10,2	17,0 11,5	18,4 10,2	17,0 10,5	22,5 9,6	17,4 10,2	15,5 10,2	24,5 10,2	15,2 9,4	16,0 8,5	13,6 6,6	14,2 7,2	16,8 7,0	17,4 8,5			
id.	Montenerodomo	1100	15,0 5,0	15,5 6,0	17,0 7,0	18,0 6,5	15,0 6,0	15,0 6,0	18,0 7,0	18,0 7,0	17,0 7,0	10,0 0,0	8,0 0,0	8,0 6,0	6,0 1,0	9,5 0,0	12,5 4,5	15,5 4,5	16,0 4,5	16,0 5,0	15,0 9,0	14,0 8,0	13,0 7,0	13,0 7,0	14,0 7,0	12,0 7,5	13,5 7,5	11,5 7,5	7,0 2,5	7,0 2,0	11,0 2,5	9,5 2,0	10,5 2,0		
TRIGNO	Agnone	806	20,1 8,4	21 10,4	20,8 10,0	22,1 10,2	21,0 10,0	20,3 10,8	22,0 11,4	20,9 13,4	21,2 11,4	18,0 11,5	9,0 3,7	9,8 5,6	12,0 1,0	13,1 1,1	15,9 6,6	19 10,3	20,0 10,3	17,3 7,4	15,1 9,8	16,1 10,0	13,8 6,1	18,0 7,9	18,3 10,2	17,0 10,0	17,1 10,0	14,3 10,0	11,2 4,4	8,1 5,5	10,2 5,7	13,3 6,8	12,1 5,4		
id.	Palmoli	711	21,6 8,5	22,9 11,5	26,1 11,9	24,2 13,2	23,1 11,3	24,0 11,1	23,0 11,0	22,9 14,0	24,2 13,5	18,0 12,4	17,0 6,1	16,9 6,0	19,2 6,0	13,6 6,9	21,5 7,6	22,0 9,0	23,0 9,5	22,9 9,5	15,5 10,5	20,5 11,5	14,2 9,5	17,0 8,5	18,5 8,5	16,5 9,5	18,0 7,2	18,6 5,6	14,6 6,2	8,8 5,5	10,2 7,6	14,0 6,2	14,1 5,4		
VARII	Termoli	21	21,4 12,3	23,0 15,8	24,4 16,7	24,2 17,1	23,0 16,0	23,8 15,4	23,3 16,7	23,5 18,0	25,6 15,5	22,7 17,8	18,0 14,5	22,0 14,5	19,5 15,2	19,8 15,9	19,5 15,6	22,0 14,8	22,7 12,5	20,5 12,6	24,6 14,6	23,4 17,5	17,2 15,2	20,4 13,6	18,9 15,7	18,0 15,6	20,1 14,0	22,9 16,0	20,5 12,6	14,7 12,0	14,5 12,0	17,5 9,7	18,0 11,8		
BIFERNO	Roccamandolfi	810	19,8 8,6	22,3 11,8	22,2 11,8	23,2 11,9	21,4 10,8	21,9 9,6	20,8 11,2	21,0 13,0	21,6 12,3	19,5 13,3	15,8 5,2	16,7 5,7	18,8 12,3	17,4 6,7	17,9 11,3	21,2 7,4	20,4 9,2	22,0 9,4	17,0 12,0	16,0 12,4	18,8 10,0	19,0 8,4	17,8 10,5	17,4 10,0	16,5 11,8	14,2 11,8	10,8 5,3	7,9 6,2	11,2 6,3	13,2 5,6	12,6 7,0		
id.	Morrone del S.	836	16,2 10,1	19,6 12,5	18,5 12,3	22,0 13,2	22,9 12,6	21,3 12,0	21,2 14,1	21,2 14,4	18,8 13,3	21,5 13,4	10,5 6,0	10,0 5,2	17,2 8,5	10,8 6,7	11,6 8,7	14,6 8,5	16,1 6,9	19,8 9,6	19,1 9,2	17,7 9,2	16,3 11,9	12,7 6,5	16,1 9,5	16,8 9,5	14,8 10,3	15,5 9,9	15,0 10,4	11,6 9,5	8,7 6,6	9,7 6,1	11,9 7,3		
id.	Campobasso	703	20,0 8,0	21,7 9,0	21,5 8,5	22,8 9,5	21,5 10,0	21,4 10,0	20,9 11,0	18,2 10,0	21,2 12,0	17,0 12,4	10,5 6,0	19,5 6,5	12,0 7,5	17,0 8,5	19,5 9,0	19,6 9,0	21,5 10,0	20,0 9,5	16,6 9,0	18,0 12,2	12,5 9,7	18,1 6,0	17,0 2,0	16,0 2,0	16,5 2,0	15,0 2,0	11,0 6,0	8,8 7,0	12,3 7,0	13,1 6,5	13,0 7,0		
id.	Portocannone	148	24,5 11,0	28,5 14,0	25,0 16,0	» 16,0	» »	» »	28,5 »	» »	» »	29,0 »	16,0 12,5	23,5 12,0	20,2 13,0	19,0 12,7	21,0 12,5	25,0 11,0	22,0 12,0	24,5 14,5	23,5 17,0	15,5 14,5	20,5 13,0	18,0 13,0	18,5 14,0	22,5 14,0	22,5 14,0	22,0 14,0	13,0 11,0	17,5 10,0	17,0 8,5	17,0 8,5	17,0 11,5		
SACCIONE	Serracapriola	270	20,6 10,7	22,0 13,0	21,5 14,6	22,8 16,3	23,4 14,5	23,6 14,5	22,7 14,2	22,0 16,2	24,5 13,5	18,0 16,0	14,5 11,0	17,0 11,3	15,7 12,2	16,0 11,9	17,0 11,0	17,9 11,6	20,8 11,8	20,0 11,8	21,5 12,5	21,2 14,5	15,5 12,5	19,0 14,0	18,2 13,0	16,5 13,0	19,2 13,0	19,5 9,5	17,2 9,4	12,6 9,0	11,8 8,0	16,0 10,0	15,0 10,0		
FORTORE	S. Elia a Pianisi	666	21,0 9,0	22,5 12,5	23,0 12,0	23,0 12,0	27,0 11,5	21,0 14,0	23,5 12,5	25,5 13,0	17,5 7,0	21,5 8,5	14,0 7,8	15,0 8,0	17,5 8,5	17,0 8,0	24,5 10,2	23,0 10,0	23,0 13,0	20,5 10,2	14,8 10,2	19,8 10,2	21,0 10,2	15,8 11,2	17,0 10,5	19,5 11,2	17,5 6,5	15,0 7,5	10,0 7,5	12,0 6,5	12,2 6,5	14,0 8,5	15,0 8,5		
id.	Roseto Valfortore	650	22,5 5,5	22,0 5,5	21,0 5,0	21,5 5,0	22,0 5,5	20,0 5,5	20,5 4,5	22,0 4,0	20,5 4,5	22,0 4,0	22,5 5,0	22,0 5,5	20,5 5,5	20,5 5,0	22,0 6,0	23,0 6,5	19,0 4,5	23,0 6,5	21,0 6,5	19,0 5,0	20,0 6,0	20,0 5,5	19,0 5,5	19,5 5,0	20,0 6,0	20,5 6,5	18,0 6,5	15,0 5,5	14,0 5,5	14,0 5,5	15,0 5,0		
id.	Campolieto	700	20,8 9,0	20,7 11,9	22,8 11,4	23,7 11,2	21,9 10,5	21,6 10,4	22,8 12,5	19,5 14,0	22,3 11,4	16,0 11,9	11,9 6,0	20,2 6,5	13,4 7,7	14,0 7,4	16,7 7,5	20,0 13,2	22,5 9,5	21,0 7,0	17,2 9,4	18,0 11,6	13,2 9,5	20,0 9,1	17,3 10,5	17,8 10,5	15,5 9,3	12,2 10,3	8,6 5,3	13,0 6,4	13,5 6,4	14,4 6,6	14,4 6,6		
id.	Gambatesa	468	16,5 9,0	16,0 13,5	17,0 13,5	16,0 14,0	15,5 13,0	15,0 12,0	16,5 12,0	18,0 15,0	17,5 13,0	11,5 10,5	12,0 9,0	12,5 9,5	12,0 10,5	13,0 9,5	13,0 10,5	13,0 9,5	13,0 9,5	16,0 9,5	20,3 9,5	15,7 9,5	18,5 9,5	12,0 13,0	15,3 10,0	16,0 10,5	21,7 12,8	16,0 12,5	15,0 9,0	16,0 8,0	12,5 8,5	9,0 9,0	12,0 9,0	12,5 9,0	9,3 7,5
PROMONTORIO DEL GARGANO	Bosco Umbra	750	19,7 4,5	20,7 10,9	16,3 8,0	19,0 11,5	16,5 9,5	17,7 11,0	20,0 12,0	16,5 7,0	15,3 11,3	14,3 9,3	14,3 9,3	19,0 13,0	13,5 7,0	14,5 4,3	14,5 7,0	16,0 6,0	20,3 8,0	15,7 10,0	18,5 8,5	12,0 9,0	15,3 8,3	16,0 10,0	21,7 10,0	16,0 8,0	15,0 7,3	16,0 6,0	12,5 4,5	9,0 7,0	12,0 7,0	12,5 7,5	9,3 4,5		
CANDELARO	Foggia	87	24,9 12,0	26,0 15,0	27,9 15,1	26,9 13,0	25,8 12,2	26,1 14,0	24,0 16,0	23,0 13,0	28,0 18,0	22,0 9,0	18,7 10,0	22,1 12,0	18,9 10,0	19,0 9,9	19,8 10,1	21,5 7,1	23,5 8,8	25,0 12,0	25,0 16,0	22,8 13,0	17,3 14,0	21,2 14,4	23,0 13,0	19,5 13,0	21,0 10,0	21,7 11,0	20,0 9,0	16,0 6,3	17,0 11,0	18,2 11,0	19,1 10,0		

BACINO	STAZIONE	Quota sul mare m.	TEMPERATURA MASSIMA E MINIMA DEL GIORNO:																															
			1	2	3	4	5	6	7	8	9	10	11	12	13	14	15	16	17	18	19	20	21	22	23	24	25	26	27	28	29	30	31	
			LAGO SALSO, ecc.	S. Giovanni Rot.	557	22,0	23,0	25,0	26,0	24,0	24,0	23,0	23,0	24,0	24,0	18,0	19,0	20,0	20,0	20,0	19,0	22,0	21,3	22,0	22,0	18,0	20,5	21,0	24,0	18,0	19,0	17,0	16,0	14,0
			13,0	13,0	14,0	15,0	14,0	14,0	15,0	15,0	14,0	16,0	7,0	9,0	10,0	10,0	10,0	11,0	11,0	10,0	10,0	13,0	12,0	11,0	14,6	13,0	11,0	12,0	13,0	14,0	12,0	12,0	13,0	
CERVARO	Monteleone di P.	847	19,7	20,5	21,4	22,0	23,2	22,7	20,9	17,5	20,5	13,2	12,8	19,2	12,7	13,9	15,5	19,2	20,7	19,0	19,4	16,5	17,0	19,4	21,9	15,8	14,8	14,8	11,0	10,9	9,2	10,8	11,0	
			7,0	9,8	8,5	8,8	9,5	8,3	10,7	11,0	10,0	10,5	4,7	5,2	6,0	5,2	6,7	6,1	6,3	6,7	6,1	10,5	9,2	8,7	9,9	8,5	8,0	8,2	3,2	4,8	4,7	4,3	5,0	
OFANTO	S. Andrea di C.	694	24,7	25,1	25,3	25,8	24,9	23,3	22,5	18,0	19,0	18,3	18,1	17,8	18,6	13,8	16,1	17,8	18,3	17,5	21,5	14,4	15,9	22,4	23,9	16,2	15,4	14,2	15,1	11,2	11,0	13,5	14,0	
			13,2	14,7	14,5	15,0	15,2	14,3	15,2	16,0	10,5	13,4	12,8	8,1	8,0	7,2	8,3	6,5	8,2	7,4	9,3	12,0	9,7	9,8	12,3	11,0	11,3	11,2	6,5	7,0	7,3	6,5	7,0	
id.	Melfi	531	18,5	17,0	16,5	17,5	16,0	15,0	16,0	12,0	14,0	12,0	13,0	13,0	13,0	14,0	13,5	15,0	17,5	11,0	11,0	10,0	11,0	16,0	14,0	12,0	10,0	11,0	10,0	12,0	11,5	12,0	12,0	
			10,0	8,0	9,0	7,0	6,0	5,0	9,0	5,0	8,0	7,0	5,0	5,5	6,0	10,0	8,0	9,0	9,0	9,0	5,0	6,0	5,0	6,5	11,5	5,0	6,0	5,5	6,5	7,0	6,0	7,0	7,0	
MURGE e PENIS. SALENTINA	Altamura	473	20,0	21,0	22,0	24,0	20,0	24,0	23,0	20,0	20,5	21,5	14,0	17,0	16,5	17,5	21,0	20,0	18,5	21,0	18,5	21,0	17,5	17,0	16,0	16,5	18,0	17,5	16,0	16,5	14,5	14,0	15,0	
			10,0	11,0	13,0	12,5	11,5	14,0	14,0	14,0	12,0	13,0	8,5	7,0	9,0	12,0	11,0	11,0	10,0	12,0	9,0	12,0	8,5	10,0	8,0	7,5	9,0	8,5	8,5	8,5	8,0	7,0	7,0	
id.	Locorotondo	420	21,0	21,0	22,0	22,0	21,0	21,0	21,0	20,0	20,0	21,5	19,0	12,0	20,0	18,0	18,0	20,0	18,0	19,0	19,0	18,0	19,0	21,0	21,0	18,0	20,0	20,0	12,0	12,0	20,0	21,0	19,0	
			14,0	14,0	14,0	13,0	13,0	14,0	15,0	15,0	14,0	14,0	13,0	10,0	9,0	8,0	8,0	4,0	5,0	4,0	7,0	6,0	7,0	4,0	5,0	7,0	8,0	9,0	6,0	6,0	7,0	8,0	8,0	
id.	Crispiano	265	20,0	19,4	20,6	20,4	20,0	20,0	20,4	19,2	21,0	20,6	21,2	21,4	21,0	21,0	20,2	20,8	20,0	20,0	19,4	19,6	19,0	19,8	20,0	20,2	20,2	19,4	19,0	19,2	19,8	20,0	20,0	
			14,0	14,2	14,0	13,0	13,0	13,6	13,2	14,0	14,2	13,8	13,8	14,8	13,8	14,2	14,0	14,6	15,0	14,2	14,8	14,6	13,8	13,0	13,6	13,8	13,2	14,0	14,2	13,2	13,0	13,2	14,0	
id.	Oria	178	18,0	16,0	20,0	20,5	19,5	19,0	18,5	18,0	20,0	23,0	15,0	15,0	14,5	14,0	17,5	17,0	15,0	16,0	16,0	18,0	19,5	19,0	21,0	16,5	17,5	16,0	16,5	13,0	15,0	11,0	18,0	
			12,5	12,0	12,5	15,0	15,0	14,5	14,0	14,0	16,0	16,0	13,0	11,5	12,0	11,0	15,0	13,0	11,0	10,5	13,0	14,0	15,0	17,0	12,0	14,0	14,5	13,0	12,0	10,0	12,0	9,0	13,0	
id.	Presicce	114	23,9	24,5	25,1	24,1	23,8	23,5	23,4	23,5	23,6	23,8	23,7	24,8	18,1	19,1	22,2	23,4	22,8	21,3	21,0	21,6	20,0	22,1	21,8	22,0	22,8	21,3	23,0	19,2	20,8	19,1	20,0	
			12,2	12,1	12,8	13,0	13,3	13,6	13,7	13,6	13,8	13,7	13,5	13,8	10,2	10,6	11,4	12,6	12,4	12,1	12,0	11,8	11,2	11,7	11,4	11,5	11,8	11,3	11,8	11,5	11,5	11,2	11,3	
id.	Lecce	78	22,5	23,2	25,0	27,0	26,0	26,5	25,5	26,0	26,0	26,0	19,0	19,0	18,0	19,8	20,2	21,0	22,0	24,0	23,2	13,0	22,0	25,5	24,0	25,0	23,2	25,0	19,5	22,8	21,0	22,5	23,0	
			8,0	9,5	9,5	12,8	13,0	12,8	13,0	16,0	16,0	16,5	11,2	11,0	11,0	14,0	13,8	13,0	13,0	8,5	24,0	16,0	15,0	16,0	18,0	14,5	15,0	12,0	14,0	9,0	11,0	10,0	13,0	
id.	Maglie	77	21,0	23,0	24,0	24,5	26,5	27,0	27,0	26,0	25,0	26,0	25,0	19,5	19,0	19,0	20,0	20,0	20,0	22,5	22,5	22,5	23,0	23,0	23,0	23,0	23,0	23,0	23,0	23,0	23,0	23,0	23,0	
			9,0	11,0	12,0	12,0	12,5	13,0	13,0	13,5	17,0	15,5	11,0	11,0	10,5	12,5	13,0	13,0	13,0	14,0	14,5	16,0	»	»	»	»	»	»	»	»	»	»	»	»
id.	Bari (Osservat.)	12	20,4	21,9	22,3	22,9	24,3	25,7	24,5	24,5	26,4	22,2	18,6	19,3	18,0	18,5	19,0	20,1	19,1	21,2	25,1	21,7	21,0	20,2	24,4	19,4	22,1	21,9	18,7	17,6	17,2	18,0	19,0	
			11,8	13,0	14,7	14,6	15,8	15,0	15,0	16,2	15,2	17,0	15,4	15,8	16,0	15,2	15,4	12,5	13,8	14,4	13,0	18,0	14,9	13,5	17,5	16,5	14,0	15,0	13,0	11,5	14,8	10,0	10,0	
LATO	Castellaneta	245	26,4	26,6	28,2	24,5	25,2	23,6	27,4	21,6	26,1	24,2	25,1	18,9	17,2	20,4	21,2	23,1	25,6	22,5	23,1	21,2	21,3	22,5	21,6	23,5	20,6	19,7	17,6	16,6	17,3	18,0	17,9	
			9,5	11,5	10,4	11,2	14,0	15,1	16,3	16,2	15,1	13,5	11,4	7,6	10,1	10,4	10,5	10,2	8,3	8,1	10,2	13,4	11,4	13,5	17,0	13,6	12,1	11,9	10,3	9,7	11,2	7,8	13,0	

BACINO	STAZIONE	Quota sul mare m.	TEMPERATURA MASSIMA E MINIMA DEL GIORNO:																														
			1	2	3	4	5	6	7	8	9	10	11	12	13	14	15	16	17	18	19	20	21	22	23	24	25	26	27	28	29	30	31
SALINELLO	Civitella del T.	589	12,8	13,1	15,8	14,8	10,0	12,0	12,1	15,0	13,2	13,1	13,0	12,8	13,0	7,0	10,0	11,0	12,1	11,0	11,2	11,0	10,3	9,0	11,0	12,1	12,2	11,1	12,0	12,1	12,6	13,0	
			7,5	8,1	9,6	10,1	9,3	8,1	6,5	8,6	7,3	5,1	9,6	7,4	6,1	6,8	3,4	4,1	3,6	8,2	5,4	5,1	5,0	5,1	4,8	5,5	8,9	7,1	8,5	5,8	5,5	6,5	
TORDINO	Teramo	288	13,9	14,1	19,4	20,5	18,9	13,8	17,1	17,5	18,3	17,6	15,5	18,4	15,9	17,8	17,7	7,3	14,5	15,8	13,7	10,0	14,6	15,1	14,0	15,8	17,4	17,6	15,0	16,0	15,6	17,2	
			10,0	8,0	11,8	9,8	11,2	8,8	6,0	8,0	7,5	11,3	11,2	9,0	8,5	7,5	3,8	4,2	7,1	9,5	9,0	5,3	5,4	8,5	9,5	7,5	8,6	7,8	6,0	4,9	7,0	7,2	
VOMANO	Campotosto	1341	7,5	7,9	8,4	6,9	6,8	7,2	7,5	10,4	13,3	11,5	9,1	8,3	5,4	1,7	2,0	2,0	7,0	6,5	5,0	9,5	10,9	9,2	8,4	8,6	9,3	11,0	8,0	9,5	8,4	9,0	
			1,4	1,5	1,2	0,9	1,0	1,4	1,3	1,4	2,6	4,1	4,4	2,5	2,9	1,0	-3,5	-4,5	-0,4	2,6	2,2	1,6	1,3	0,9	2,9	3,0	2,2	2,5	4,4	0,0	1,7	3,3	
id.	Isola del G. Sasso	419	12,0	15,8	16,5	17,8	12,0	14,0	15,5	16,0	16,5	14,0	15,5	14,0	13,2	10,5	6,4	11,1	14,5	12,5	8,8	11,6	12,5	13,0	14,2	16,0	14,5	13,5	15,0	12,5	14,7	14,0	
			9,0	5,5	9,0	6,0	9,6	7,5	4,5	5,0	5,1	10,5	10,0	7,0	6,0	8,0	1,6	0,6	4,6	8,6	7,5	4,5	3,5	6,0	7,0	5,5	6,5	5,0	8,0	2,6	5,0	5,5	
PIOMBA	Atri	442	13,2	17,1	17,0	17,5	12,2	12,2	14,7	15,1	15,0	14,3	13,0	13,0	13,8	13,3	7,5	12,0	13,5	11,7	10,8	11,7	12,3	11,4	12,6	15,5	15,6	13,8	13,8	13,8	15,2	16,0	
			8,7	10,0	10,7	10,2	9,5	9,2	6,7	8,8	7,9	8,7	9,3	8,7	8,3	7,8	3,8	2,5	6,5	8,8	6,7	6,0	4,8	7,8	9,3	8,2	8,9	7,8	9,3	5,7	7,7	7,8	
SALINE	Penne	438	17,0	17,0	19,0	18,5	12,0	14,0	14,5	15,0	15,5	15,5	16,0	14,0	15,0	14,0	11,0	14,0	14,5	12,0	10,0	12,0	12,5	13,0	14,0	15,0	15,0	15,0	15,5	12,0	15,0	17,0	
			9,0	9,5	11,0	11,0	10,0	9,0	7,5	9,0	10,0	10,5	10,5	10,0	9,5	10,0	4,0	3,0	7,0	9,5	7,0	7,0	6,0	7,0	7,5	8,0	8,5	8,0	9,5	7,0	8,0	9,0	
ATERNO-PESCARA	Termine	1050	10,0	11,0	13,5	13,5	15,5	9,5	10,0	13,5	14,0	14,5	14,5	13,5	13,5	11,5	5,5	2,5	12,5	12,5	9,5	9,5	11,5	12,0	12,0	12,0	14,5	11,0	10,0	12,0	14,0		
			5,0	3,5	6,0	6,0	7,0	7,0	2,5	2,0	2,0	6,0	6,0	6,0	6,0	5,0	-1,5	-4,0	-0,5	-0,5	4,5	1,0	0,0	0,5	0,5	2,5	2,5	2,5	5,5	0,0	2,0	3,5	
id.	Aquila	735	14,4	16,3	17,0	14,8	11,8	12,8	15,5	15,5	14,6	15,4	15,8	12,8	13,6	9,2	4,3	11,0	12,6	12,0	12,2	11,5	14,5	12,3	12,5	8,8	14,5	14,5	14,7	14,7	14,6	13,7	
			4,9	5,3	7,8	9,5	0,2	8,1	6,2	9,3	4,3	5,4	7,9	6,4	6,6	4,3	2,2	0,5	3,5	6,5	6,9	3,9	4,5	3,7	6,2	5,4	4,5	2,0	4,1	2,1	3,6	4,9	
id.	Scanno	1030	10,0	15,5	14,4	14,5	11,0	12,2	12,1	10,0	9,6	12,5	14,4	10,0	11,5	5,0	2,0	9,0	13,5	10,5	6,9	8,6	11,0	11,5	12,6	12,6	12,5	13,4	12,3	11,5	12,0	11,0	
			4,6	5,3	5,5	5,4	5,6	6,2	3,5	3,4	6,0	6,0	6,0	4,0	3,2	3,0	-1,0	-1,0	2,4	7,0	5,0	3,5	3,0	3,0	5,0	3,5	3,4	4,0	3,5	3,5	3,4	3,0	
id.	Sulmona	403	18,0	18,6	20,2	21,0	20,6	19,0	18,8	19,5	18,5	15,5	16,0	16,5	16,8	11,2	10,5	10,0	15,5	14,8	13,8	13,0	13,0	12,5	12,5	13,4	14,5	14,8	15,5	14,8	14,8	14,5	
			9,0	9,0	7,2	8,0	7,5	6,5	5,8	6,0	5,2	4,5	7,2	7,0	7,5	5,0	3,4	2,0	9,0	8,0	7,0	7,0	6,5	6,5	7,2	6,0	7,5	6,0	7,0	6,5	5,8	5,5	
id.	Castel del Monte	1300	9,0	11,0	10,0	10,5	9,5	8,0	8,5	8,5	11,0	10,5	10,0	8,5	7,0	4,0	2,0	7,0	9,0	7,0	5,0	8,0	8,7	8,7	8,8	7,3	10,2	9,5	6,2	7,0	9,5	9,5	
			3,6	4,0	3,5	3,5	5,5	5,0	2,5	2,0	2,8	6,0	5,2	3,5	3,0	2,5	-2,0	-4,0	-1,5	3,5	3,5	1,7	2,5	4,5	2,5	2,0	2,0	4,5	0,2	1,8	4,0	3,5	
id.	Officine Bussi	242	15,0	18,0	20,0	19,0	13,5	13,0	17,0	16,0	17,0	17,0	16,0	15,0	17,0	12,5	7,0	12,0	16,0	13,0	10,5	13,5	12,0	14,5	15,0	13,5	13,0	16,0	17,0	17,0	17,5	15,5	
			12,0	8,0	6,0	5,5	0,5	8,5	6,0	6,0	4,5	2,5	4,5	5,0	6,0	8,5	2,0	0,5	0,5	9,0	8,5	7,0	4,0	5,0	7,5	4,5	4,0	3,0	4,5	2,5	2,5	4,5	
id.	Roccacaramanico	1050	9,5	13,2	13,5	13,9	14,0	14,3	11,9	12,6	12,5	12,8	12,6	14,6	11,4	9,0	1,0	5,6	6,7	10,3	9,1	9,0	9,3	9,5	9,8	10,2	13,8	14,1	14,0	13,1	12,4	13,4	
			3,6	5,3	4,5	4,6	4,0	4,2	3,1	4,0	4,5	4,1	5,0	5,5	4,6	4,0	-2,0	1,8	4,5	5,0	1,2	1,1	3,4	4,0	4,3	4,5	5,4	5,6	5,8	4,5	4,0	4,2	
id.	Chieti (Villa Nollì)	341	18,0	19,7	19,3	20,1	12,5	11,1	16,9	17,3	17,4	17,2	15,0	14,7	15,5	14,0	9,5	13,0	15,3	13,6	8,6	12,6	14,5	12,5	13,6	16,8	15,2	16,8	15,8	13,6	15,6	15,6	
			9,9	9,6	10,6	10,9	10,7	9,1	6,2	7,5	8,1	10,7	9,9	9,4	9,5	10,0	5,0	3,8	4,0	1,6	7,7	6,9	5,1	5,6	3,8	7,6	6,3	6,9	7,4	6,6	6,5	7,7	
ALTOPIANO PESCOCOSTANZO	Pescocostanzo	1395	5,0	6,0	8,3	10,0	10,3	8,1	7,3	8,1	10,1	11,2	8,1	7,2	5,1	6,0	3,2	7,5	9,1	8,2	5,1	12,0	11,4	8,3	8,2	11,0	8,1	9,5	10,2	9,3	8,7	10,0	
			1,0	0,1	0,1	1,0	1,3	1,0	0,0	0,1	0,0	1,2	2,5	0,0	0,0	0,2	0,3	0,4	0,3	0,2	0,2	0,3	0,0	0,0	0,2	0,2	0,0	0,2	0,2	0,1	0,2	0,2	
FORO	Guardiagrele	577	16,0	16,0	17,5	17,5	17,0	17,0	17,0	16,5	17,5	17,0	14,0	14,0	14,5	10,5	9,5	14,0	14,0	12,5	7,5	9,5	10,5	12,0	14,0	15,0	15,0	15,0	13,5	13,5	14,0	14,0	
			14,5	12,0	14,5	9,5	11,5	10,5	10,0	10,5	10,5	10,0	11,0	10,0	10,5	5,5	5,0	10,0	10,0	6,5	7,0	6,5	8,5	8,0	10,0	10,5	12,0	10,0	9,5	11,5	13,0	13,5	
SANGRO	Pescasseroli	1167	8,0	11,0	12,0	14,0	10,0	8,0	12,0	15,0	14,0	10,0	11,0	10,0	8,0	4,0	2,0	8,0	10,0	9,0	8,0	11,0	10,0	10,0	10,0	11,0	12,0	14,0	12,0	12,0	13,0	11,5	
			3,0	2,5	1,0	5,5	5,0	4,5	0,0	1,0	0,5	0,0	3,0	0,0	1,0	0,0	5,0	2,0	2,0	4,0	4,0	4,0	0,0	3,0	4,0	0,0	0,0	4,0	2,0	-1,0	-1,0		

BACINO	STAZIONE	Quota sul mare m.	TEMPERATURA MASSIMA E MINIMA DEL GIORNO:																														
			1	2	3	4	5	6	7	8	9	10	11	12	13	14	15	16	17	18	19	20	21	22	23	24	25	26	27	28	29	30	31
			SANGRO	Capracotta	1421	10,0 3,1	10,2 3,0	9,1 3,1	9,2 2,9	8,8 2,8	9,9 2,5	10,1 2,4	10,2 2,5	10,1 2,6	10,2 2,4	10,0 2,1	10,0 2,3	9,1 2,3	5,2 -1,0	4,1 -1,3	3,1 -1,4	1,2 -3,1	4,2 -2,6	4,4 -2,5	4,5 -0,4	4,5 0,0	6,1 0,0	9,2 1,0	10,4 1,5	11,9 2,6	11,0 2,1	11,8 2,1	11,9 2,3
id.	Montelapiano	850	18,8 9,2	21,5 4,5	19,5 8,2	20,2 8,4	15,2 9,8	14,6 9,8	19,8 8,5	20,8 8,2	19,5 10,2	19,4 10,2	15,5 9,6	14,4 9,6	13,0 6,2	10,5 8,5	6,5 3,4	13,9 3,2	13,5 3,0	13,0 4,8	7,2 5,3	8,8 4,0	13,6 5,0	13,2 6,8	18,2 8,6	19,4 9,8	19,2 8,5	18,2 7,4	17,2 6,5	17,4 7,6	20,2 7,6	12,5 8,0	
id.	Montenerodomo	1100	10,0 5,0	10,0 5,0	10,5 4,5	11,0 4,0	8,0 5,0	9,0 5,0	8,5 3,5	10,0 4,0	10,0 5,0	8,5 3,5	8,5 3,5	8,0 3,0	8,5 4,0	7,0 -1,0	5,0 -1,0	5,0 -2,0	6,0 0,0	9,0 -1,0	» -1,0	» -1,0	» -1,0	» -2,0	» 1,0	» -1,5	» -1,5	» -1,5	» -0,5	» -1,5	» 4,0	» 2,0	
TRIGNO	Agnone	806	10,1 8,0	15,2 10,6	14,1 13,1	14,4 11,9	10,0 8,9	12,0 9,1	13,3 10,9	13,5 10,1	15,2 10,6	11,3 9,9	12,5 6,7	11,2 6,4	10,4 4,3	8,5 4,0	7,9 1,4	8,1 0,1	11,7 4,4	11,1 6,9	8,1 4,9	9,1 6,9	9,5 4,8	10,0 6,1	13,7 8,0	13,3 6,0	13,5 5,1	12,4 5,0	12,5 7,2	11,0 3,9	13,2 4,9	10,3 6,1	
id.	Palmoli	711	11,9 7,2	16,5 7,5	15,7 9,5	15,0 7,5	15,0 7,0	12,5 7,5	13,3 5,5	13,5 6,4	8,5 7,5	12,4 7,3	11,1 7,6	11,6 9,5	11,2 6,7	10,4 6,5	8,5 2,1	7,9 1,6	8,1 4,5	11,7 7,5	11,1 7,5	8,1 4,5	9,1 4,0	9,5 6,5	10,0 8,0	13,7 8,5	13,3 6,5	13,5 7,2	12,4 6,1	12,5 7,8	11,0 4,5	13,2 4,9	10,3 5,5
VARII	Termoli	21	16,0 12,8	20,3 12,5	22,5 14,0	20,0 12,8	15,8 13,8	18,5 13,1	16,5 10,9	16,1 11,0	17,0 12,4	15,6 13,0	18,0 12,5	16,6 13,5	15,5 11,3	17,0 12,5	14,0 8,3	14,5 9,0	17,5 9,5	17,0 13,1	13,7 11,9	13,0 11,0	14,5 9,2	14,8 10,0	15,0 13,1	13,5 10,6	15,4 10,1	15,4 9,2	15,6 10,8	14,7 10,6	14,1 9,1	14,6 9,0	
BIFERNO	Roccamandolfi	810	12,8 7,2	13,7 7,3	13,2 7,5	10,7 7,3	9,8 8,0	13,1 8,3	13,8 4,7	13,0 5,1	15,1 5,6	10,8 9,0	13,7 6,8	10,8 7,1	10,0 6,2	8,8 6,2	8,8 3,2	11,0 1,2	12,2 1,8	10,8 8,2	7,8 6,8	8,4 5,8	9,8 5,1	9,5 6,5	11,7 8,0	12,2 6,7	11,7 5,7	12,1 5,6	11,7 6,8	10,6 5,0	11,2 4,8	12,0 6,2	
id.	Morrone del S.	836	12,1 7,8	12,0 7,5	12,9 9,6	14,2 8,3	12,1 8,2	9,8 8,2	11,2 6,3	12,0 7,0	11,8 8,4	12,1 7,8	11,6 7,7	11,0 6,0	8,7 6,8	9,0 8,1	7,2 2,1	8,7 3,2	10,8 8,6	10,7 5,5	6,3 4,5	6,6 4,5	7,4 4,4	9,3 8,2	10,5 7,8	10,0 7,5	12,0 7,0	11,9 5,7	11,7 6,1	8,5 6,0	11,2 6,8		
id.	Campobasso	708	11,4 7,6	15,5 8,0	11,5 9,7	13,9 7,0	10,8 9,0	10,8 9,4	14,5 5,3	13,0 4,5	15,5 7,5	11,5 10,0	12,7 7,5	11,6 7,6	10,5 6,6	10,1 7,8	8,7 4,0	10,0 1,4	13,0 3,0	12,0 10,0	6,7 1,8	8,8 5,9	10,4 5,6	10,5 6,5	10,8 9,0	13,7 8,0	12,5 6,0	13,0 5,5	14,0 8,5	11,1 5,5	13,0 5,4	12,5 7,5	
id.	Portocannone	148	16,0 11,5	20,0 11,0	17,0 12,5	22,0 11,6	14,5 12,0	18,5 12,5	16,5 8,5	» 8,5	» »	17,5 »	16,5 8,0	17,0 11,5	14,0 10,0	16,0 11,5	12,5 8,0	13,5 7,0	17,5 8,5	15,0 12,5	11,5 9,5	12,0 9,0	15,0 9,0	15,5 10,0	16,5 9,5	16,0 8,0	17,5 10,0	16,0 9,5	14,0 8,0	15,5 10,0	16,0 9,5	18,0 11,5	
SACCIONE	Serracapriola	270	14,9 10,5	16,2 9,5	13,0 10,6	16,4 11,0	14,0 11,5	16,0 11,4	13,8 8,0	14,0 8,2	13,5 8,5	14,0 10,2	15,0 10,0	15,0 10,8	13,2 9,0	14,0 10,0	12,0 6,9	12,5 5,5	16,0 6,0	15,0 11,5	12,0 8,8	10,6 8,0	12,0 8,2	14,0 9,5	14,0 1,0	14,0 9,0	14,0 9,0	14,0 8,0	14,0 10,5	12,0 9,5	13,0 7,0	14,5 7,5	
PORTORE	S. Elia a Pianisi	666	16,8 8,5	17,0 8,0	17,7 11,5	13,0 8,5	14,0 9,3	13,0 9,0	16,7 6,0	14,0 7,0	17,0 8,5	11,5 7,1	14,5 8,5	13,2 6,5	14,0 9,0	13,0 7,5	10,0 9,5	13,5 6,5	12,0 7,0	13,0 7,0	13,0 6,0	9,0 6,0	9,5 6,5	11,0 6,5	12,5 8,5	13,0 9,9	12,8 7,5	12,0 8,0	14,0 6,8	11,5 9,0	12,5 6,0	13,0 6,0	14,8 7,5
id.	Roseto Valfortore	630	14,0 5,0	15,0 6,5	16,0 7,5	16,5 6,5	16,0 5,0	16,0 5,5	16,5 6,0	16,0 5,5	15,0 5,0	16,0 4,0	15,0 4,0	14,5 4,5	14,5 4,0	13,0 4,0	13,0 4,5	13,0 5,0	14,0 4,5	13,0 5,0	14,0 5,5	15,0 6,0	12,0 3,5	12,5 4,0	15,0 5,5	16,0 6,5	15,5 6,0	15,0 6,0	15,0 5,5	15,0 4,5	14,0 4,5	14,5 4,5	
id.	Campolieto	700	12,5 7,9	17,5 7,4	16,2 8,0	15,4 8,5	10,5 8,9	19,0 4,5	15,0 3,7	16,0 7,6	12,3 7,2	13,0 9,0	12,0 7,5	9,7 7,0	9,9 4,5	7,9 4,4	10,0 2,5	13,0 1,9	11,0 3,5	6,9 3,0	8,2 5,5	10,8 3,0	11,2 6,9	14,0 7,2	14,4 7,3	13,5 5,5	13,5 8,0	14,0 5,5	17,5 8,0	13,5 5,5	13,5 5,6	13,0 4,0	
id.	Gambatesa	468	16,0 9,0	16,0 10,5	12,5 12,0	12,0 9,0	13,0 11,0	10,0 9,5	9,5 7,0	11,5 6,0	11,8 9,0	11,5 10,8	11,0 9,5	11,0 10,0	11,5 8,5	8,5 6,5	6,5 6,0	12,0 4,5	12,0 6,0	11,0 5,5	11,5 6,0	12,0 4,5	10,0 6,0	11,0 5,5	10,0 6,0	10,0 6,0	10,0 6,5	12,5 7,5	9,0 7,0	11,0 7,0	11,5 6,4	12,5 9,5	
PROMONTORIO DEL GARGANO	Bosco Umbra	750	14,3 8,5	15,0 12,0	17,0 7,0	16,3 9,0	14,0 9,0	15,5 7,5	12,0 8,5	13,0 4,0	16,5 7,0	12,5 10,2	11,5 7,5	13,7 6,5	12,0 3,5	11,3 2,0	9,3 1,0	7,7 2,1	9,0 2,0	9,0 2,0	10,0 3,0	10,0 4,0	11,5 5,0	13,0 5,0	13,0 6,0	15,3 6,4	12,0 5,0	13,0 4,0	13,0 5,0	16,0 5,0	12,0 2,0	13,0 6,0	
CANDELARO	Foggia	87	17,1 10,1	19,0 13,0	22,8 11,0	19,0 12,2	16,5 11,0	17,4 8,0	17,0 6,8	19,2 10,0	18,1 12,4	16,0 10,0	17,8 10,0	17,6 9,0	17,2 10,0	15,9 7,0	16,8 6,2	13,8 9,0	16,8 12,1	17,9 10,0	14,5 9,0	13,8 3,1	14,8 7,0	16,6 10,4	17,0 11,0	16,6 10,0	16,4 6,0	17,4 10,0	17,4 10,0	15,0 6,0	16,0 9,0		

BACINO	STAZIONE	Quota sul mare m.	TEMPERATURA MASSIMA E MINIMA DEL GIORNO:																													
			1	2	3	4	5	6	7	8	9	10	11	12	13	14	15	16	17	18	19	20	21	22	23	24	25	26	27	28	29	30
LAGO SALSO, ecc.	S. Giovanni Rot.	557	21,0	19,0	18,0	19,0	20,0	12,0	14,0	13,0	13,0	15,0	17,0	18,0	17,0	16,0	11,0	12,0	13,0	11,0	11,0	13,0	13,0	15,0	15,0	16,0	15,0	16,0	16,0	17,0	16,0	17,0
			13,0	14,0	11,0	13,0	12,0	8,0	10,0	7,0	7,0	9,0	10,0	10,0	10,0	9,0	8,0	5,0	5,0	6,0	4,0	5,0	9,0	6,0	7,0	8,0	10,0	8,0	9,0	9,0	10,0	10,0
CERVARO	Monteleone di P.	847	12,0	15,5	17,0	13,5	11,2	11,8	14,5	14,0	16,5	12,0	12,8	13,7	11,4	10,0	9,5	9,8	11,9	12,3	8,0	7,0	9,7	11,5	13,9	13,2	12,7	10,5	13,0	10,5	11,3	11,0
			6,3	5,5	9,0	5,5	6,5	8,0	3,3	5,0	6,0	9,0	7,4	5,8	5,0	5,7	1,3	0,0	3,0	8,0	4,7	4,0	4,3	5,5	6,8	6,0	5,0	4,0	5,7	3,8	4,0	4,7
OFANTO	S. Andrea di C.	694	13,2	15,9	15,8	14,9	13,9	13,2	13,9	12,2	14,8	12,9	12,5	12,2	11,8	11,2	10,2	12,3	12,7	13,7	9,6	10,2	12,7	12,2	12,9	13,2	12,7	13,6	13,5	12,2	12,5	13,5
			8,9	7,6	8,8	6,9	8,8	9,2	7,2	6,3	7,5	10,2	5,8	8,6	6,6	8,6	5,5	4,4	7,4	10,5	7,6	6,1	6,9	7,7	7,4	7,9	7,2	6,2	8,6	7,9	7,6	7,7
id.	Melfi	531	14,0	12,0	13,0	12,0	10,6	11,0	10,0	9,0	7,0	10,0	9,0	10,0	9,0	8,5	9,0	»	»	»	»	»	»	»	»	»	»	»	»	»	»	»
			7,0	8,0	7,0	7,0	6,0	5,5	6,0	5,0	4,0	5,0	6,0	5,0	6,5	6,0	5,5	»	»	»	»	»	»	»	»	»	»	»	»	»	»	»
MURGE e PENIS. SALENTINA	Altamura	473	15,5	14,5	15,6	17,0	15,5	17,0	15,0	15,5	16,5	17,5	16,5	14,5	14,0	15,0	14,5	14,0	14,0	13,0	13,5	17,5	19,5	12,0	12,5	11,5	12,5	12,0	11,5	12,8	13,0	14,0
			11,5	9,5	11,5	11,0	11,5	12,0	11,0	12,0	9,5	11,5	9,5	8,5	9,5	8,5	7,5	5,5	6,5	7,2	6,5	5,6	7,0	6,5	7,0	6,5	6,0	7,0	6,5	6,5	7,0	7,5
id.	Locorotondo	420	12,0	16,0	16,0	18,0	18,0	17,0	17,0	17,0	17,0	19,0	19,0	18,0	16,0	16,0	15,0	16,0	18,0	19,0	19,0	16,0	18,0	16,0	16,0	16,0	16,0	16,0	16,0	12,0	12,0	12,0
			4,0	4,0	6,0	8,0	8,0	8,0	8,0	8,0	9,0	8,0	9,0	8,0	8,0	6,0	8,0	8,0	8,0	8,0	8,0	8,0	9,0	8,0	6,0	6,0	5,0	6,0	5,0	6,0	6,0	6,0
id.	Crispiano	265	20,0	20,0	19,2	18,6	18,2	19,0	19,4	19,0	20,2	19,0	19,2	19,4	20,0	19,2	18,0	18,9	18,2	17,4	17,0	17,0	17,2	16,4	16,2	17,0	16,0	15,4	15,0	14,2	14,2	15,0
			14,0	14,2	13,0	13,8	14,2	13,6	13,8	13,2	14,6	13,0	13,0	13,2	13,6	18,8	12,6	13,4	13,4	12,0	12,2	12,0	12,0	11,0	11,2	12,0	10,6	9,8	9,6	9,0	9,4	9,2
id.	Oria	178	19,0	17,0	16,0	15,0	18,0	17,0	13,5	11,5	18,0	18,5	14,5	13,0	12,0	13,5	9,5	11,0	12,0	12,0	12,5	14,0	15,0	13,5	13,0	14,0	13,5	12,5	12,0	12,0	11,5	12,0
			14,0	14,5	15,0	11,0	10,0	13,5	10,0	9,0	11,0	13,0	12,0	10,0	10,0	12,0	8,0	8,5	8,0	9,0	11,0	12,0	12,5	12,0	10,0	10,0	11,0	9,0	10,0	11,0	8,0	7,0
id.	Presicce	114	20,2	20,9	22,1	21,8	24,1	19,5	20,8	20,2	20,5	20,7	17,3	17,8	19,9	21,1	16,8	17,2	17,0	18,7	16,3	20,3	22,0	20,9	18,8	20,0	18,9	17,2	16,0	17,4	17,6	16,8
			11,1	11,4	11,7	11,5	10,6	9,2	9,4	9,5	9,3	9,2	8,7	8,8	9,1	9,3	8,2	8,5	8,6	8,8	8,4	9,2	9,8	9,5	9,3	9,8	9,5	9,3	8,9	8,2	8,4	8,7
id.	Lecce	78	22,0	22,8	24,5	19,0	20,0	20,0	19,0	18,5	23,0	21,0	18,2	19,2	19,5	19,0	17,0	16,0	19,0	19,0	16,5	19,5	19,5	19,3	20,0	19,0	17,0	18,0	20,0	17,5	17,0	17,5
			14,2	15,2	16,0	16,0	13,5	12,0	8,2	8,2	11,2	15,0	13,5	8,0	8,5	11,0	8,0	7,8	6,0	8,2	11,0	12,0	11,0	12,0	10,0	7,0	7,0	7,0	8,0	8,0	6,0	5,0
id.	Maglie	77	23,0	22,0	22,0	22,0	22,0	21,0	21,0	22,0	23,0	22,0	23,0	23,0	22,5	22,5	18,5	18,0	18,0	18,0	18,0	18,5	18,5	18,5	18,5	18,0	18,0	18,0	18,0	16,0	15,0	16,0
			11,0	9,0	9,0	9,5	9,0	8,0	8,0	9,0	9,0	8,0	8,0	9,0	8,5	8,5	9,0	8,0	8,0	7,5	7,5	7,0	7,5	7,5	8,0	7,5	7,5	7,5	7,5	6,5	6,0	5,5
id.	Bari (Osservat.)	12	20,7	20,6	22,9	18,3	17,7	18,6	16,5	16,5	18,4	19,2	17,2	17,2	18,8	18,9	16,3	13,8	16,2	13,6	15,2	15,3	16,3	15,7	16,2	15,2	16,4	16,1	16,8	15,2	16,0	16,0
			14,0	12,5	12,2	14,8	14,2	11,0	10,0	8,5	12,0	15,0	14,1	12,5	12,5	12,0	12,2	9,8	10,6	10,2	12,1	12,6	11,3	10,2	10,5	10,1	10,4	9,0	9,2	11,0	9,3	9,8
LATO	Castellaneta	245	17,9	19,3	19,4	17,6	19,6	19,4	18,7	17,8	19,8	18,7	17,3	17,8	17,1	17,3	14,6	15,0	17,2	14,0	16,7	15,9	16,9	18,9	18,7	15,4	18,6	14,9	14,6	13,9	14,9	15,6
			11,2	9,4	16,2	13,0	12,5	13,4	8,2	8,4	14,2	16,2	11,0	9,6	7,6	10,2	6,8	6,6	11,9	11,1	17,5	16,7	11,3	11,2	12,0	8,0	6,5	8,3	8,9	6,5	8,4	12,7

BACINO	STAZIONE	Quota sul mare m.	TEMPERATURA MASSIMA E MINIMA DEL GIORNO:																														
			1	2	3	4	5	6	7	8	9	10	11	12	13	14	15	16	17	18	19	20	21	22	23	24	25	26	27	28	29	30	31
SALINELLO	Civitella del T.	589	15,4	16,0	14,0	12,0	13,1	12,5	11,5	12,8	12,7	12,0	8,8	12,5	14,5	14,3	14,9	16,5	2,0	0,0	3,0	2,0	4,0	5,3	6,7	9,0	7,0	8,1	9,8	9,2	9,6	8,2	8,8
			9,0	11,9	11,2	6,9	6,6	7,3	7,0	6,8	6,9	7,1	8,8	4,9	5,9	5,7	5,6	5,8	7,0	-3,0	-1,0	-1,0	0,0	1,2	2,1	2,0	8,1	3,8	3,7	4,0	4,8	4,1	4,7
TORDINO	Teramo	288	14,2	20,4	16,8	18,0	17,3	16,3	16,3	17,5	15,8	15,6	14,6	11,6	17,4	14,5	17,2	17,7	21,5	4,8	2,7	3,0	3,5	6,8	6,3	7,5	13,3	13,9	14,5	8,7	14,0	14,3	13,8
			7,8	9,5	6,3	5,6	5,3	4,6	5,0	5,9	4,2	2,1	5,0	2,2	6,2	4,2	4,0	6,0	13,5	1,3	1,4	0,2	-2,5	2,3	2,2	1,6	2,4	2,6	3,8	3,0	3,3	2,0	1,7
VOMANO	Campotosto	1341	7,3	5,0	4,9	6,6	6,2	7,0	7,2	8,2	10,1	10,0	6,8	6,5	7,0	10,8	11,0	12,1	4,0	-3,4	-6,6	-3,0	0,9	2,0	5,5	3,1	10,0	10,6	5,0	5,3	7,5	5,6	5,3
			2,0	1,9	2,3	2,0	0,0	1,6	1,5	1,7	2,1	2,4	1,8	1,9	1,5	-1,3	2,4	3,3	-4,0	-8,0	-8,8	-8,5	-9,6	-9,2	-6,1	-1,7	-2,6	-2,5	2,0	-1,7	-2,1	0,4	-1,0
id.	Isola del G. Sasso	419	16,8	14,2	14,0	14,0	14,0	13,0	13,5	12,5	12,2	11,2	9,5	17,5	10,5	9,5	15,0	17,5	2,5	1,5	2,0	3,7	3,0	3,5	6,0	10,2	9,0	10,0	8,3	10,5	10,0	10,1	8,8
			7,5	6,0	4,0	3,5	2,5	2,0	2,5	4,2	2,0	0,2	4,0	0,5	3,6	1,0	2,0	5,0	0,6	-0,6	-1,0	-1,0	-3,8	-3,3	-1,4	-0,3	0,0	0,0	2,5	1,5	0,7	0,0	0,0
PIOMBA	Atri	442	18,5	16,0	14,0	15,1	13,8	14,0	14,4	11,2	13,2	12,3	9,7	13,7	10,7	14,7	15,0	22,0	2,7	2,2	2,5	1,5	6,8	8,7	6,7	11,8	11,7	11,8	11,7	11,8	10,8	10,8	10,8
			8,2	9,3	6,6	6,1	6,2	6,9	6,6	7,3	5,1	8,0	4,5	3,7	5,2	5,2	4,8	12,0	1,6	-0,3	-0,2	-1,4	-1,4	-1,8	0,5	1,7	3,9	4,1	4,3	4,2	4,0	3,0	2,4
SALINE	Penne	438	18,0	16,0	14,0	14,5	13,5	14,0	14,0	13,5	13,6	13,0	11,5	16,0	12,5	13,5	20,0	21,0	5,0	5,0	4,0	5,0	6,5	7,0	7,0	11,5	11,5	12,0	12,0	10,5	11,0	10,5	10,0
			9,5	10,5	8,0	8,5	8,5	6,0	8,0	9,0	6,0	4,0	5,5	5,0	5,0	7,0	6,0	11,0	4,0	0,0	0,0	0,0	1,0	0,0	2,0	2,5	5,0	6,5	4,5	5,0	4,5	2,5	2,5
ATERNO-PESCARA	Termine	1050	12,0	10,5	12,0	12,0	13,0	14,5	14,5	13,0	13,0	9,5	9,5	7,0	11,0	12,5	12,5	12,5	5,5	0,5	1,5	0,5	3,0	1,0	3,5	3,5	10,5	10,5	11,5	7,0	11,5	11,5	11,0
			5,0	5,5	6,0	6,0	-1,0	1,0	0,5	3,0	3,0	2,5	3,5	4,5	2,5	2,0	2,0	2,0	1,0	-3,0	-6,0	-6,0	-11,0	-13,0	-1,0	3,5	4,0	4,0	2,5	0,5	7,0	7,0	7,0
id.	Aquila	735	13,8	13,5	15,8	14,2	12,2	14,7	12,3	12,9	12,6	9,7	12,7	12,6	14,2	14,5	13,2	16,6	2,9	0,6	3,6	-0,0	-9,8	-0,0	5,5	6,5	5,5	5,0	7,4	7,7	8,0	8,2	5,5
			6,2	6,5	3,4	2,3	0,7	0,6	0,2	1,0	2,1	1,2	3,4	0,7	-0,3	-0,2	0,9	1,1	2,2	0,9	-3,1	-8,3	-14,6	-15,5	-8,6	-4,8	-2,6	-3,5	-2,2	1,5	1,9	-2,5	2,0
id.	Seanno	1030	11,0	11,0	12,0	13,4	14,0	13,0	12,0	11,0	10,0	11,0	12,5	12,0	7,0	7,4	12,5	14,0	4,0	0,0	0,5	2,1	3,5	5,6	7,5	7,4	11,6	12,0	7,4	9,8	9,4	5,5	7,3
			2,0	2,0	3,0	3,0	2,4	3,0	3,0	2,0	2,0	1,0	0,0	-0,5	2,3	-0,5	0,0	-2,6	-0,6	-0,6	-0,5	-0,5	-8,0	-8,0	-2,6	-1,6	0,0	0,0	0,0	-0,2	-1,0	-1,0	-1,0
id.	Sulmona	403	14,5	14,0	13,5	13,8	14,0	13,2	12,5	12,0	12,5	11,0	10,8	11,5	10,0	11,0	11,5	10,0	5,0	1,0	0,0	1,0	-1,0	0,0	2,0	5,0	6,0	5,5	4,0	5,0	3,0	1,0	1,0
			5,0	4,8	3,0	3,0	2,0	2,0	2,5	3,0	1,8	1,5	1,0	1,8	0,5	0,8	0,8	0,4	0,0	-4,0	-4,0	-5,0	-8,0	-9,0	-6,0	-1,0	-2,0	-3,0	-2,5	-3,0	-4,5	-5,0	-4,0
id.	Castel del Monte	1300	8,8	8,0	6,5	7,0	6,5	6,5	6,5	5,8	5,0	5,0	10,5	4,5	6,5	9,0	9,5	-2,5	-3,5	-3,5	-1,0	-2,0	0,0	5,0	3,5	4,5	5,5	5,0	3,0	3,0	4,0	5,0	5,0
			3,5	2,5	1,5	1,5	1,5	0,5	0,8	1,0	0,0	-1,5	0,2	1,0	2,0	1,5	1,5	2,5	-3,5	-6,0	-6,0	-6,0	-9,0	-9,0	-6,0	-3,0	3,0	1,5	1,5	-2,5	-3,0	-1,0	-2,8
id.	Officine Bussi	242	17,0	14,6	13,0	13,0	10,0	12,0	12,0	11,0	12,0	10,0	11,0	12,0	13,0	10,0	10,0	5,0	4,0	4,0	4,0	1,0	-2,0	3,0	9,0	6,0	6,0	8,0	10,0	7,0	-7,0	8,0	8,0
			6,0	5,0	8,0	-2,0	-1,0	-1,0	0,0	0,0	0,0	-1,0	0,0	-1,0	-1,0	2,0	-1,0	-1,0	-1,0	-1,0	-1,0	-1,0	-2,0	-7,0	-10,0	-3,0	-6,0	-2,0	-8,0	-3,0	1,0	-3,0	-2,0
id.	Roccacaramanico	1050	13,2	13,8	13,5	13,6	13,8	13,7	12,1	13,7	12,0	10,1	5,4	5,3	3,6	3,2	13,1	13,5	0,0	-1,0	-2,0	-1,0	5,0	5,5	6,5	7,0	8,6	9,0	11,4	11,0	10,7	10,0	8,8
			3,5	4,6	4,5	4,5	4,4	3,7	2,3	4,2	1,3	0,0	-1,0	0,0	1,0	0,0	2,2	2,1	-5,0	-9,0	-10,0	-9,0	-7,0	-7,5	-5,0	-7,0	0,0	0,0	2,3	1,5	0,0	-2,0	0,0
id.	Chieti (Villa Nolli)	341	17,7	17,0	16	14,9	15,5	15,0	17,5	13,4	13,2	12,6	8,8	13,3	13,0	12,6	14,7	19,5	4,0	3,2	2,7	1,9	5,0	6,0	6,5	11,0	13,1	13,0	9,7	12,0	11,4	11,0	11,0
			7,5	7,0	6,9	6,7	6,9	4,7	5,5	6,5	6,6	6,8	4,8	3,3	5,6	5,8	5,0	7,7	3,4	1,0	0,4	0,9	-2,1	1,9	0,0	1,4	3,9	3,5	5,0	3,8	3,4	2,2	2,7
ALTOPIANO PESCOGOSTANZO	Pescocostanzo	1395	7,1	7,3	8,1	9,2	9,5	9,1	8,2	10,1	6,1	5,3	4,5	4,1	5,0	5,2	8,3	12,1	4,3	0,3	-5,2	-4,7	0,4	-2,5	2,5	4,3	4,0	-5,1	5,4	4,0	3,2	3,1	4,0
			0,2	0,3	0,3	0,2	0,2	0,0	0,0	0,2	0,0	0,3	0,4	0,4	0,4	0,4	0,4	0,2	0,0	-5,0	-7,0	-8,3	-8,5	-8,5	-8,3	0,8	-7,8	0,7	0,7	-6,5	-8,5	-8,7	-8,2
FORO	Guardiagrele	577	14,0	14,5	9,5	9,5	9,5	14,5	14,5	14,5	9,5	9,5	10,0	15,0	12,0	13,0	14,5	6,0	3,0	2,0	2,0	5,0	5,5	8,0	8,0	9,0	10,5	11,0	11,0	11,0	10,5	11,0	10,5
			10,0	10,5	9,0	7,5	8,5	8,0	12,0	8,5	7,5	5,0	8,0	9,5	10,0	9,0	9,5	3,5	-2,0	-1,0	-0,5	2,0	3,0	6,0	5,0	6,0	6,5	10,0	7,0	7,0	5,0	7,5	5,0
SANGRO	Pescasseroli	1167	10,0	9,7	11,0	12,0	14,0	11,0	11,0	8,0	10,0	9,0	9,0	12,0	2,5	5,0	16,0	17,0	5,0	5,0	3,0	2,0	4,0	0,0	2,0	8,0	5,0	6,0	2,0	0,0	3,0	6,0	4,0
			1,0	1,0	3,0	1,5	-3,0	-3,0	-2,5	-3,0	2,0	-3,0	-4,0	-4,0	-1,0	-1,0	0,0	2,0	1,0	-4,0	-6,0	-6,0	-12,0	-15,0	-1,0	-6,0	-3,0	-7,0	-2,0	-5,0	-4,0	-3,0	-3,0

BACINO	STAZIONE	Quota sul mare m.	TEMPERATURA MASSIMA E MINIMA DEL GIORNO:																														
			1	2	3	4	5	6	7	8	9	10	11	12	13	14	15	16	17	18	19	20	21	22	23	24	25	26	27	28	29	30	31
			SANGRO	Capracotta	1421	11,1	11,0	9,1	10,8	12,0	11,0	11,8	11,0	9,2	8,5	9,0	8,5	8,0	4,5	5,8	6,0	14,5	-6,0	-7,1	-3,2	-3,0	-1,1	-1,0	-0,6	-0,7	13,1	12,1	12,0
id.	Montelapiano	850	14,0	20,0	19,4	19,5	19,2	14,5	15,0	12,9	15,0	12,4	8,5	14,8	12,2	12,4	16,0	21,2	3,0	4,3	0,2	2,4	6,6	8,2	12,5	15,9	15,4	13,2	9,5	15,0	15,2	14,0	14,1
id.	Montenerodomo	1100	»	»	»	»	»	»	»	»	»	»	»	»	»	»	»	»	»	»	»	»	»	»	»	»	»	»	»	»	»	»	»
TRIGNO	Agnone	806	13,0	11,0	12,7	13,0	12,4	11,0	13,0	11,0	10,3	10,3	7,1	13,3	11,0	8,1	12,3	15,5	6,0	-2,0	-2,8	-1,6	1,0	3,1	4,0	6,2	11,7	11,7	8,1	9,3	10,3	10,3	7,1
id.	Palmoli	711	15,0	14,2	13,0	13,5	13,9	13,5	13,2	11,9	9,9	9,5	14,2	9,5	13,0	14,0	13,3	17,0	3,0	2,5	1,0	0,0	4,5	4,0	4,0	7,2	10,0	10,0	8,5	9,0	7,5	8,0	10,0
VARI	Termoli	21	19,9	16,6	16,4	14,9	10,5	13,5	15,0	16,1	13,9	13,1	12,0	14,0	13,5	15,0	14,5	16,5	9,2	8,9	6,2	6,0	7,5	7,6	8,1	12,1	12,5	12,5	11,7	11,5	12,6	9,1	11,8
BIFERNO	Roccamandolfi	810	12,4	11,0	9,5	9,2	8,8	9,3	8,5	9,8	7,7	7,6	5,7	9,0	6,7	7,3	9,8	9,2	1,7	1,3	-0,6	4,4	4,6	1,9	5,8	6,8	5,2	7,6	9,7	5,2	5,7	5,7	7,2
id.	Morrone del S.	836	11,0	12,1	11,5	11,0	11,0	10,5	11,0	12,0	11,3	8,0	9,0	5,4	10,0	6,1	6,5	10,3	8,5	8,0	9,8	7,2	0,5	0,5	2,7	3,2	5,5	6,6	8,7	7,8	8,2	6,2	6,1
id.	Campobasso	703	13,0	11,5	»	»	»	»	13,2	9,1	9,6	6,1	11,5	7,5	8,0	10,5	15,5	15,0	0,0	-0,5	0,4	2,5	4,0	5,0	7,0	9,0	9,0	7,7	9,0	10,0	9,0	8,5	
id.	Portocannone	148	18,6	16,0	16,5	16,0	15,5	15,0	17,0	12,5	14,0	10,5	14,0	12,5	13,0	13,0	»	11,5	6,5	8,0	4,0	2,0	6,0	7,0	8,0	11,5	12,0	12,0	10,5	10,5	11,0	10,0	12,0
SACCIONE	Serracapriola	270	18,5	14,9	14,0	13,0	13,0	12,5	12,0	14,0	11,5	11,0	10,0	12,0	11,5	11,0	12,5	15,0	6,0	6,5	3,5	2,8	4,8	6,5	6,0	8,5	10,5	9,5	9,0	9,5	9,5	8,0	10,0
FORTORE	S. Elia a Pianisi	666	12,2	14,5	13,6	12,5	10,5	11,0	16,3	11,8	12,2	13,5	12,0	10,0	8,0	10,5	15,5	20,0	2,0	2,2	1,5	7,5	7,5	9,0	3,0	9,9	11,3	8,0	10,8	11,2	10,5	12,0	13,0
id.	Roseto Valfortore	650	14,5	14,0	14,5	13,0	13,5	14,0	14,5	13,0	11,5	11,0	10,5	11,0	12,0	13,0	12,5	11,0	1,5	2,5	2,0	0,8	7,5	11,5	9,5	7,0	7,5	13,0	12,0	9,0	10,0	9,0	8,0
id.	Campolieto	700	13,5	12,3	14,0	13,2	12,6	12,8	13,7	13,5	10,5	10,8	5,9	12,0	7,7	8,4	11,7	10,5	0,6	1,4	0,7	2,0	1,0	8,0	7,2	7,7	11,8	10,0	7,0	9,7	9,6	9,6	9,7
id.	Gambatesa	468	12,5	12,5	12,0	7,0	9,0	6,5	8,5	7,0	10,5	7,5	6,0	8,0	7,5	8,5	8,5	6,5	3,0	0,5	0,5	0,1	1,8	2,0	5,0	5,0	4,8	9,0	7,0	8,5	10,5	5,0	7,0
PROMONTORIO DEL GARGANO	Boseo Umbra	750	15,0	12,0	13,0	8,5	9,0	12,3	15,0	9,0	8,0	10,0	11,3	10,0	6,0	8,0	9,0	7,0	0,0	-2,0	-3,0	-4,0	-2,0	-4,0	-2,0	4,0	8,0	6,0	3,0	8,0	6,0	5,0	8,0
CANDELARO	Foggia	87	18,6	16,5	17,6	16,1	15,3	16,5	15,0	16,3	14,2	14,0	12,2	14,7	13,5	12,3	14,2	18,1	15,0	7,4	6,0	5,5	6,8	9,1	9,5	12,3	12,8	12,8	10,3	13,0	12,5	10,3	12,6

BACINO	STAZIONE	Quota sul mare m.	TEMPERATURA MASSIMA E MINIMA DEL GIORNO:																														
			1	2	3	4	5	6	7	8	9	10	11	12	13	14	15	16	17	18	19	20	21	22	23	24	25	26	27	28	29	30	
			LAGO SALSO, ecc.	S. Giovanni Rot.	537	16,0	17,0	17,0	18,0	18,0	17,0	16,0	17,0	13,0	15,0	11,0	17,0	11,0	9,0	9,0	10,0	12,0	3,0	4,0	5,0	6,0	7,0	7,0	8,0	8,0	8,0	8,0	9,0
			8,0	9,0	9,0	10,0	9,0	8,0	7,0	10,0	7,0	9,0	7,0	5,0	7,0	6,0	6,0	7,0	9,0	-1,0	-2,0	-1,0	1,0	3,0	4,0	5,0	6,0	5,0	6,0	7,0	7,0	8,0	
	CERVARO	847	13,0	11,5	12,0	10,9	11,4	11,0	12,2	13,5	13,5	9,0	7,0	9,7	6,3	6,4	11,3	14,3	2,2	2,7	1,7	0,4	2,1	11,0	11,5	8,0	10,0	10,2	10,9	10,2	10,0	8,3	
			5,5	5,2	4,9	4,5	2,5	1,5	3,5	4,5	4,2	0,6	2,1	-0,2	1,0	0,0	2,2	4,5	1,0	-2,2	-5,0	-3,7	-5,5	-3,0	-2,5	0,1	1,5	1,0	2,4	2,0	-0,5	-0,5	
	OPANTO	694	12,3	11,2	12,4	12,6	12,2	12,1	11,2	12,2	11,9	9,2	12,6	9,8	9,3	9,5	10,3	12,4	10,1	9,0	8,0	6,0	10,0	9,0	8,0	11,0	10,0	11,0	12,0	8,2	9,2	10,1	
			7,8	7,5	8,1	6,1	7,7	5,5	6,2	3,9	6,6	4,5	3,8	4,7	2,7	3,3	4,1	3,3	5,4	2,1	-1,0	-2,0	-3,0	-3,0	-1,0	-2,0	1,2	2,1	3,0	4,1	2,1	2,2	
	id.	Melfi	»	»	»	»	»	»	»	»	»	»	»	»	»	»	»	»	»	»	»	»	»	»	»	»	»	»	»	»	»	»	
		531	»	»	»	»	»	»	»	»	»	»	»	»	»	»	»	»	»	»	»	»	»	»	»	»	»	»	»	»	»	»	
	MURGE e PENIS. SALENTINA	Altamura	473	11,5	13,0	15,5	13,5	14,0	13,5	13,5	14,0	13,0	14,5	13,5	13,0	9,5	11,0	11,5	15,0	13,0	12,5	2,5	2,5	2,5	3,5	4,0	8,5	7,0	9,0	9,5	9,0	8,5	9,0
			6,5	5,0	8,5	7,5	9,5	7,0	8,0	5,5	6,5	5,5	7,0	6,5	4,5	4,5	5,0	6,5	6,0	2,0	-1,0	0,5	1,5	-1,0	-1,5	4,5	4,0	5,5	4,5	4,0	4,5	4,0	
	id.	Locorotondo	420	12,0	13,0	12,0	11,0	16,0	17,0	16,0	17,0	12,0	16,0	16,0	18,0	10,0	10,0	15,0	16,0	16,0	12,0	5,0	6,0	15,0	15,0	8,0	16,0	10,0	11,0	8,0	9,0	9,0	8,0
			5,0	5,0	6,0	5,0	6,0	6,0	6,0	5,0	5,0	5,0	4,5	5,0	4,0	5,0	5,0	5,0	5,0	4,0	0,0	3,0	3,0	4,0	4,0	3,0	4,0	0,0	4,0	4,0	4,0	4,0	4,0
	id.	Crispiano	265	14,0	14,2	13,8	13,4	13,8	13,0	13,2	12,8	12,0	12,8	12,6	12,8	9,2	10,0	11,2	13,2	10,0	8,2	8,6	9,0	10,2	12,0	12,0	11,0	12,2	12,6	10,0	10,0	9,4	9,0
			9,0	9,2	8,0	8,8	9,0	8,6	9,4	8,2	8,0	8,6	8,0	8,2	4,6	3,8	5,0	7,0	4,0	2,0	3,0	3,2	3,8	4,2	4,0	4,2	4,0	4,2	3,6	3,0	3,6	3,6	3,6
	id.	Oria	178	14,5	15,0	12,0	12,5	9,5	11,0	11,0	14,5	11,5	12,0	9,0	9,0	10,0	10,0	9,5	12,0	10,0	7,0	5,0	7,0	8,5	8,0	9,5	10,0	12,0	11,0	8,0	9,0	10,0	9,0
			11,5	11,0	10,0	9,0	7,0	7,0	8,0	10,0	9,0	9,0	8,5	6,0	6,0	7,0	6,0	9,0	8,5	4,5	1,0	3,0	6,0	5,0	4,0	7,0	7,5	8,0	5,5	8,0	7,5	6,5	6,5
	id.	Presicce	114	17,0	17,0	18,8	18,5	17,8	17,5	17,8	18,9	17,3	17,4	14,0	14,4	11,8	14,0	15,3	17,9	15,2	9,3	9,7	9,8	11,3	11,8	13,8	13,0	14,5	15,4	16,8	14,8	14,8	15,9
			8,6	8,5	8,3	8,4	8,1	8,2	8,4	8,1	7,8	7,7	6,9	6,5	5,6	6,2	6,4	6,9	6,5	5,9	5,8	5,6	5,8	5,7	5,9	6,3	6,8	6,7	7,0	6,8	6,5	6,9	6,9
	id.	Lecce	78	18,8	18,0	20,8	17,7	16,0	18,0	19,8	19,0	16,5	15,5	14,0	15,0	12,8	13,2	14,0	17,5	15,5	9,8	9,5	10,0	12,2	11,8	12,2	13,5	14,5	17,0	15,0	14,8	13,8	15,0
			9,0	10,8	10,0	6,0	7,0	4,0	6,2	8,5	8,8	8,0	6,2	3,8	3,0	2,0	7,8	8,2	6,0	2,0	2,0	0,0	-0,5	2,8	1,2	6,0	5,0	4,8	5,0	8,0	6,0	3,0	3,0
	id.	Maglie	77	15,5	18,0	18,0	18,0	15,5	15,0	16,0	18,0	17,5	16,0	15,0	15,0	15,0	11,5	12,5	13,0	16,0	12,0	7,5	8,0	8,0	9,0	9,0	12,0	12,0	12,5	13,5	15,5	13,0	13,0
			8,0	11,0	11,0	7,5	8,0	5,5	7,5	8,0	7,5	6,0	7,0	4,5	4,5	5,5	7,0	7,5	7,0	4,5	0,0	1,0	1,0	2,0	2,0	2,5	3,5	3,5	4,5	7,5	5,5	5,5	5,0
	id.	Bari (Osservat.)	12	19,1	18,8	16,0	15,6	15,5	16,7	16,1	15,2	14,2	14,9	13,5	14,0	13,0	12,0	15,5	19,7	10,4	9,0	5,7	5,7	8,2	9,8	11,9	12,6	12,9	13,0	11,2	12,1	14,0	14,0
			11,4	11,6	12,2	9,4	10,1	5,5	6,2	7,0	7,2	9,0	9,0	8,2	7,0	8,5	8,2	8,5	7,2	7,0	3,2	3,8	1,5	4,0	4,0	5,5	6,7	7,3	6,5	9,5	6,4	7,2	7,2
	LATO	Castellaneta	245	15,8	18,1	17,1	15,8	16,8	17,4	15,5	12,7	10,5	12,0	14,0	13,3	14,1	13,9	14,9	20,5	10,5	7,0	5,1	6,8	10,4	10,0	10,7	8,2	13,0	14,4	11,5	11,1	11,5	13,2
			11,6	10,7	7,8	5,3	4,0	5,8	8,5	6,4	6,2	6,5	5,3	4,6	5,2	6,1	5,1	5,1	7,3	3,3	0,4	1,5	0,7	3,2	2,1	3,8	5,9	4,2	5,1	7,5	5,1	2,7	2,7

OSSERVAZIONI PLUVIOMETRICHE GIORNALIERE

ABBREVIAZIONI E SEGNI CONVENZIONALI

Pluviometro comune	P	Dato mancante	*
Pluvionivometro	P _n	Precipitazione nevosa (misurata al pluvionivometro)	*
Pluviometro registratore	P _r	Precipitazione nevosa (dedotta dalla neve al suolo)	*
Dato incerto	?	Precipitazione nulla	—

CONTENUTO DELLE TABELLE PLUVIOMETRICHE

Nelle stazioni fornite di apparecchi a lettura diretta (pluviometri comuni e pluviometri) le osservazioni vengono eseguite ogni giorno nelle ore antimeridiane, generalmente alle 9. Per ogni giorno viene riportato il risultato della misura eseguita il giorno stesso; il numero segnato rappresenta quindi la quantità di precipitazione caduta nelle 24 ore che hanno preceduto la misura.

Analogamente, per le stazioni fornite di pluviografo, si riporta per ogni giorno la quantità di pioggia che, dal diagramma, risulta caduta nelle 24 ore, tra le 9 del giorno precedente e le 9 del giorno di cui si tratta.

Per quanto concerne infine gli Osservatori meteorologici, questi ultimi trasmettono i risultati delle tre misure che essi eseguono giornalmente; in base ad essi si riporta per ogni giorno la somma dei quantitativi misurati al mattino del giorno stesso e nel pomeriggio del giorno precedente.

I quantitativi sono espressi in millimetri d'acqua.

Con carattere **neretto** è stampato il massimo quantitativo giornaliero misurato per ogni mese.

STAZIONE	Tipo dell'apparechio	ALTEZZE DI PRECIPITAZIONE IN MILLIMETRI D'ACQUA OSSERVATE IL GIORNO:																														TOTALI MENSILI	Numero dei giorni con precipitazione uguale o superiore a 1 mm.				
		1	2	3	4	5	6	7	8	9	10	11	12	13	14	15	16	17	18	19	20	21	22	23	24	25	26	27	28	29	30			31			
BIFERNO e SACCIONE																																					
Boiano	Pr	51,0	93,0	40,4	16,6	8,6	1,0	0,2	—	—	2,0	—	—	0,2	10,8	—	20,6	9,8	0,4	0,8	0,4	—	—	—	—	5,4	29,6	6,2	6,8	—	3,2	0,4	307,4	15			
Indiprete	Pn	—	—	13,4	33,0	—	—	—	—	4,0	—	—	—	—	18,0	—	—	—	—	—	—	—	—	—	—	42,0	—	—	—	—	—	—	110,4	5			
Spinete	P	10,0	20,0	30,0	8,4	—	11,0	—	0,9	2,7	—	—	—	—	27,0	—	1,9	—	0,7	—	—	—	—	—	—	2,0	5,0	7,0	5,0	3,0	—	—	134,6	13			
Roccamandolfi	Pr	64,0	107,0	71,0	24,0	3,0	—	—	—	1,0	—	—	—	—	23,0	—	7,0	—	—	—	—	—	—	—	—	8,0	—	26,0	—	12,0	—	—	346,0	11			
Guardiaregia	Pn	31,0	8,0	14,0	—	47,0	—	—	—	—	—	—	—	—	2,0	8,0	1,0	45,0	7,0	3,0	—	—	—	—	—	22,0	3,0	—	9,0	—	—	—	200,0	13			
Vinchiatturo	P	—	—	28,0	26,0	13,0	—	—	—	—	—	—	—	—	13,0	—	—	—	—	—	—	—	—	—	—	26,0	—	—	—	—	12,2	—	118,2	6			
Baranello	P	20,8	15,9	26,2	5,0	6,0	—	—	—	—	—	4,0	—	—	—	—	—	—	15,0	—	—	—	—	—	—	25,8	—	4,0	—	—	—	—	122,7	9			
Campobasso	Pr	54,8	22,4	4,0	2,4	3,2	0,2	—	—	2,2	—	—	—	0,2	4,2	3,2	8,0	1,6	—	2,2	—	—	—	—	—	0,2	—	1,2	8,4	1,0	3,8	—	1,8	—	125,0	»	
Montagano	Pn	—	—	—	40,0	—	5,0	—	—	—	—	—	—	—	—	37,0	—	—	36,0	—	—	—	—	—	—	—	—	16,0	—	8,0	—	—	—	142,0	6		
Castropignano	P	—	28,0	31,0	—	—	22,0	—	—	—	—	—	—	—	32,0	—	—	7,0	—	3,0	—	—	—	—	—	—	—	13,0	21,0	—	—	—	—	157,0	8		
S. Angelo Limosano	Pn	—	—	15,0	—	—	5,0	—	—	—	—	—	—	—	—	5,0	—	—	10,0	—	—	—	—	—	—	—	—	15,0	—	—	—	—	—	50,0	5		
Lucito	P	6,0	12,0	18,0	—	—	10,0	—	—	—	—	—	—	—	24,0	16,0	—	—	—	—	—	—	—	—	—	—	—	—	22,0	1,5	1,0	—	—	110,5	9		
Morrone del Sannio	P	—	24,0	—	5,0	—	—	—	—	—	1,0	—	—	—	—	17,0	—	14,0	—	—	—	—	—	—	—	—	—	5,0	—	—	—	—	—	66,0	6		
Ripabottoni	Pn	—	36,0	—	—	—	—	—	—	—	37,0	—	—	—	—	—	—	—	—	—	—	—	—	—	—	—	—	—	—	—	17,0	—	—	133,0	6		
Castelmauro	Pn	»	»	»	»	»	»	»	»	»	»	»	»	»	»	»	»	»	»	»	»	»	»	»	»	»	»	»	»	»	»	»	»	»	»	»	
Guardialfiera	Pr	1,2	6,2	7,0	—	9,4	1,4	—	0,2	1,4	—	—	—	—	82,5	26,4	—	—	—	—	—	—	—	—	—	—	0,6	1,0	1,8	—	1,0	—	—	140,1	11		
Larino	P	—	3,0	5,0	1,0	1,0	—	15,0	5,0	10,0	5,0	3,0	—	—	—	2,0	—	—	—	—	—	—	—	—	—	—	—	—	—	20,0	—	—	—	70,0	11		
Guglionesi	P	—	—	—	—	—	7,0	—	—	—	—	—	—	—	—	41,0	—	8,0	—	—	—	—	—	—	—	—	—	—	—	—	13,0	—	—	69,0	4		
Portocannone	P	—	—	—	—	6,0	2,6	—	—	—	—	—	—	—	—	18,2	15,0	—	18,0	—	—	—	—	—	—	—	3,0	—	—	—	15,7	—	—	73,5	7		
Serracapriola	Pr	—	—	1,2	0,2	9,8	3,6	2,4	0,6	0,6	—	—	—	—	—	1,0	—	—	—	—	—	—	—	—	—	—	0,8	—	0,8	0,8	—	—	1,2	2,6	—	52,6	9
FORTORE																																					
Montefalcone Valf.	Pr	23,0	27,8	63,6	10,2	9,8	1,8	0,4	0,4	—	0,2	—	—	0,2	0,4	—	5,8	2,8	5,4	—	—	—	—	—	—	—	—	—	—	—	—	—	—	—	158,6	11	
Baselice	P	—	—	105,0	—	—	—	—	—	11,0	—	—	—	—	—	30,0	—	—	—	—	—	—	—	—	—	—	—	—	—	—	—	—	—	—	196,0	4	
S. Bartolomeo in G.	Pr	13,8	32,5	32,0	1,8	3,2	5,5	1,5	1,6	—	0,6	—	—	—	—	—	10,0	5,3	5,3	—	—	—	—	—	—	—	—	—	—	—	—	—	—	—	132,9	14	
Roseto Valfortore	Pr	7,5	19,0	35,0	3,0	2,0	13,0	3,0	—	1,5	0,5	—	—	—	—	—	0,5	—	—	—	—	—	—	—	—	—	—	—	—	—	—	—	—	—	146,5	16	
Castelvetere Valfor.	Pr	16,8	17,2	38,2	4,0	4,8	4,2	0,2	—	—	0,2	—	—	—	—	—	—	8,8	5,0	8,2	—	—	—	—	—	—	—	—	—	—	—	—	—	—	127,6	11	
Volturara Appula	P	9,0	3,0	20,0	—	3,0	7,0	—	—	—	—	—	—	—	—	—	—	9,0	3,5	—	—	—	—	—	—	—	—	—	—	—	—	—	—	—	69,5	9	
S. Marco la Catola	Pr	5,2	9,2	10,0	0,2	2,2	3,8	7,2	—	—	0,4	—	—	—	—	—	—	5,8	1,8	4,6	—	1,0	0,4	—	—	—	—	—	—	—	—	—	—	—	60,2	13	
Mirabello Sannitico	Pn	10,0	12,0	38,0	—	8,0	5,0	—	—	—	—	—	—	—	—	—	—	—	10,0	10,0	—	—	—	—	—	—	—	—	—	—	—	—	—	—	123,0	9	
Toro	P	5,0	—	12,0	—	—	—	—	—	—	—	—	—	—	—	—	—	—	—	9,0	—	—	—	—	—	—	—	—	—	—	—	—	—	—	37,0	4	
Campolieto	Pr	6,2	13,6	23,0	1,0	1,6	4,0	4,8	0,6	0,2	1,8	—	—	—	—	—	—	—	—	—	—	—	—	—	—	—	—	—	—	—	—	—	—	—	98,6	18	

STAZIONE	Tipo dell'apparecchio	ALTEZZE DI PRECIPITAZIONE IN MILLIMETRI D'ACQUA OSSERUATE IL GIORNO:																														TOTALI MENSILI	Numero dei giorni con precipitazione uguale o superiore ad 1 mm.			
		1	2	3	4	5	6	7	8	9	10	11	12	13	14	15	16	17	18	19	20	21	22	23	24	25	26	27	28	29	30			31		
(Segue) MURGE E PENISOLA SALENTINA																																				
Mesagne	P				5,4	2,8																				5,5	12,1			2,6			28,4	5		
Lizzano	P	gocce			1,5	2,5									1,2	4,4										2,7	7,0	9,0	4,0	2,5	5,0	gocce	1,0	40,8	11	
S. Panerazio	P				6,0	2,0									3,0												4,0		3,0				18,0	5		
Avetrana	P				10,0										16,0														35,0	10,0				71,0	4	
Taviano	P				3,0	3,0									7,0		3,0										11,0		8,0	7,0		13,0		55,0	8	
Calimera	P																									6,0		31,0					37,0	2		
Otranto	P														19,0											17,0		19,0	6,0		4,0		8,0	73,0	6	
Nardò	P					9,0									5,0	5,0	1,0									5,0	5,0	10,0	2,0		3,0			45,0	9	
Novoli	P				4,0	10,0	10,0								7,0		9,0									5,0	5,0	8,0	1,0		6,0			65,0	10	
S. Pietro Vernotico	P														6,0		7,4	5,0								1,0	2,5	5,0	7,0	11,4		15,0		74,3	11	
Copertino	P				3,0	10,0	4,0								5,0	3,0	2,0	gocce								2,0	1,0	4,0	3,0	gocce				37,0	10	
Gallipoli	P				4,5		gocce								4,8		2,5									11,9		6,7	14,9		12,5			61,5	8	
Barletta	P	0,5			6,5		1,2									2,0	2,0	0,8										8,3	gocce		0,3			24,9	6	
Brindisi	P				7,0		2,0	4,0	2,0						1,0				5,0								2,0	3,0	6,0	3,0		6,0		41,0	11	
Polignano	P				1,0		3,0	3,5		8,0						2,5											6,0					30,0		7,0	61,0	8
Taranto (Borgo)	Pr				gocce		5,3			2,4						0,1	1,7		gocce							6,4	2,7	11,1	0,8	0,1	2,0	0,4		1,3	34,3	8
Giovinazzo	P				2,5	2,0	2,5									2,0												1,5			1,5			15,5	7	
Bari (Staz. Agr. Sp.)	Pr	0,2			1,8		7,4	1,2	0,8	3,0	0,8					0,8	2,6	0,2	0,4	0,2					0,2	1,8	0,6	0,4			1,6	7,0		31,0	8	
Bari (Semaforo)	P				4,0		7,0	2,0		4,0								1,0	1,0							2,0					1,0	7,0		29,0	9	
Bari (Osservatorio)	Pr				2,8		6,6	2,0	0,6	3,6	0,2				0,2	0,6	2,6	0,2	0,4						0,2	2,2	0,6	0,4			1,8	4,2		29,2	8	
Bisceglie	P																3,0											2,0						11,0	2	
Porto Columena	P				5,0	17,0	6,0								2,0											3,0		3,0	8,0		2,0			76,0	8	
Alimini (Bonifica)	P														11,0											5,0	25,0	21,0						62,0	4	
Masseria Frigole	Pr	»	»	»	»	»	»	»	»	»	»	»	»	»	»	»	»	»	»	»	»	»	»	»	»	»	»	»	»	»	»	»	»	»	»	
Capo S. Vito	P				5,0				1,0																	1,0	2,0	1,0		1,0	4,0			15,0	7	
S. Cataldo (Bonifica)	P				1,0		1,0								2,0	1,0	2,0										5,0	16,0	11,0			1,0		40,0	9	
LATO e GALASO																																				
Castellaneta	P					2,4		1,1	1,1						0,1		1,1								0,8	7,8	1,0	9,0	2,7	0,3			2,8	30,2	9	
Ginosa	Pr	0,4	0,2	0,6		4,4	0,2			1,4					0,6		0,2	0,2								7,2	1,2	3,8	0,4	0,2		0,2		0,2	21,4	5
Girifalco	P				2,0	4,0		5,0			2,0				2,0	3,0											12,0	1,0	3,0	2,0		2,0		3,0	41,0	12
Bonifica Stornara	Pr									0,6	0,4				0,2	0,2	0,6										6,2	3,6	4,0	1,2	0,4		1,0		18,4	5

STAZIONE	Tipo dell'apparecchio	ALTEZZE DI PRECIPITAZIONE IN MILLIMETRI D'ACQUA OSSERVATE IL GIORNO:																														TOTALI MENSILI	Numero dei giorni con precipitazione uguale o superiore ad 1 mm.
		1	2	3	4	5	6	7	8	9	10	11	12	13	14	15	16	17	18	19	20	21	22	23	24	25	26	27	28	29	30		
FORO																																	
Guardiagrele	Pr			40,0						12,0			25,0	9,0				14,0		5,0	2,0		30,0							7,6	144,6	9	
Preto	Pn	10,0	5,0			1,0						3,0	1,0	2,0				4,0	3,0	1,0										16,0	46,0	10	
Semivicoli	P	10,0	18,5										1,0	10,0					5,0		7,5	2,3								17,0	71,3	8	
Villamagna	P	20,0												15,0				10,0		10,0										145,0	200,0	5	
Miglianico	P	1,1										11,3	2,0	8,0						3,8	20,3	7,2					0,9			6,0	60,6	8	
ARIELLI, MORO e FELTRINO																																	
Crecchio	P	>	>	>	>	>	>	>	>	>	>	>	>	>	>	>	>	>	>	>	>	>	>	>	>	>	>	>	>	>	>	>	>
Orsogna	P	22,0						3,0				20,0						11,0			10,0									31,0	97,0	6	
Lanciano	P	0,5	12,9	1,0				0,8				2,8		6,2		1,7		9,9	6,1	0,2	6,8								0,2	60,9	110,0	9	
S. Vito Chietino	P	1,0	1,0						2,0				0,5	2,0	0,5				2,0		1,5									10,5	21,5	7	
SANGRO																																	
Pescasseroli	P										5,0		90,0	70,0					7,0												172,0	4	
Opi	Pn											3,0	55,0	80,0					15,0												153,0	4	
Civitella Alfedena	P			3,0					3,0			4,0	2,0	91,0	20,0				16,0		7,0	3,0								9,0	158,0	10	
Alfedena	Pr							0,2	2,6	0,2	0,2	1,8	62,6	14,4	3,0	0,4		0,2	2,8			0,6							15,2		104,2	7	
Castel di Sangro	Pa				8,0				2,0			6,0		37,0	5,0		3,0		8,0		15,0				7,3					3,2	94,5	10	
S. Pietro Avellana	Pr	2,2	0,2			0,2	3,2	3,2	0,2		1,8	0,4	5,2	65,4	4,2	0,2	2,6	3,0	0,2	2,4	5,6	1,0	0,2		2,6	1,2				8,2	113,4	15	
Pietransieri	Pa	2,0	20,0						2,0	5,0			3,0		25,0	12,0				2,0										5,0	76,0	9	
Atoleta	Pr					3,2			1,4	0,8		2,4	0,2	54,8	5,0	2,6			1,6		0,2	1,6	0,2	0,2			0,2		14,4	88,8	9		
Capracotta	Pa		38,0	42,0										48,0																13,0	141,0	4	
Pizzoferrato	Pn			8,0				6,0						62,0					20,0			8,0									104,0	5	
Pescopennataro	Pa		14,0	11,0	12,0				1,0					13,0	3,0				8,0		0,5	1,0	0,5							20,0	84,0	9	
Rosello	Pa				38,0							7,0		31,0					12,0	7,0				6,0		9,0	6,0	4,0	11,0		138,0	11	
Montelapiano	Pr	0,6			0,6	4,6	0,8		2,2	1,2	4,2	9,0		11,2	6,4	1,8	0,4				2,4			0,2	12,6	7,2			22,4	87,8	12		
Villa S. Maria	P		90,0						36,0		50,0								25,0											30,0	231,0	5	
Montenerodomo	Pa		100,0	15,0					10,0	20,0				40,0	10,0				30,0		10,0	20,0				15,0			20,0	290,0	11		
Perano	Pr					4,2	0,4		9,8					3,2	11,0	2,2	0,2	0,6	1,8	6,6	0,4	2,4								17,0	59,8	9	
Bomba	Pr					5,0	3,8	5,0	2,2	4,4	5,6	3,4								10,8	2,4		0,2	2,8	1,2				17,8	64,6	12		
Cantoniera Palena	Pa	>	>	>	>	>	>	>	>	>	>	>	>	>	>	>	>	>	>	>	>	>	>	>	>	>	>	>	>	>	>	>	
Palena	Pa		5,0	3,0					7,0				3,0	21,0	3,0				12,0		3,0	1,0							12,0	70,0	10		
Lama dei Peligni	P		4,0	3,5					4,5				3,5	13,0	5,0				14,0		3,5								26,0	77,0	9		

STAZIONE	Tipo dell'apparecchio	ALTEZZE DI PRECIPITAZIONE IN MILLIMETRI D'ACQUA OSSERVATE IL GIORNO:																														TOTALI MENSILI	Numero dei giorni con precipitazioni eguali o superiori a 1 mm.		
		1	2	3	4	5	6	7	8	9	10	11	12	13	14	15	16	17	18	19	20	21	22	23	24	25	26	27	28	29	30			31	
<i>(Segue) SANGRO</i>																																			
Gessopalena	P	—	5,0	—	—	—	—	1,0	3,0	—	—	3,0	—	19,0	—	—	—	2,0	6,0	—	—	—	—	—	—	—	—	—	—	—	—	—	25,0	64,0	8
Fara S. Martino	P _r	»	»	»	»	»	»	»	»	»	»	»	»	»	»	»	»	»	»	»	»	»	»	»	»	»	»	»	»	»	»	»	»	»	
Pennapiedimonte	P _n	4,0	—	6,0	—	—	3,0	2,0	—	7,0	1,0	—	8,0	4,0	—	—	—	—	9,0	4,0	11,0	17,0	6,0	—	—	—	—	—	—	—	3,0	85,0	14		
Casoli	P	—	—	—	25,0	—	—	—	15,0	—	—	—	—	—	—	17,0	—	—	—	—	—	5,0	—	2,0	—	—	—	—	—	—	15,0	79,0	6		
Atessa	P	»	»	»	»	»	»	»	»	»	»	»	»	»	»	»	»	»	»	»	»	»	»	»	»	»	»	»	»	»	»	»	»		
Paglieta	P	—	4,0	12,5	—	—	—	—	—	9,0	—	—	—	—	35,0	—	1,5	—	—	—	—	—	—	—	—	—	—	—	—	—	8,0	75,0	7		
<i>SINELLO e VARI</i>																																			
Montazzoli	P _n	13,0	7,0	—	—	—	—	15,0	—	—	—	—	—	10,0	—	—	—	8,0	—	—	—	—	—	—	—	—	—	—	—	—	30,0	83,0	6		
Gissi	P	—	—	—	—	—	—	—	—	30,0	—	—	—	—	—	—	25,0	—	—	—	—	—	—	—	—	—	—	—	—	—	15,0	70,0	3		
Cupello	P	—	—	3,5	—	—	—	—	—	2,5	—	—	—	5,0	—	0,2	—	0,1	1,0	—	0,1	3,0	—	—	—	—	—	—	—	—	10,0	25,4	6		
Scerni	P _r	»	»	»	»	»	»	»	»	»	»	»	»	»	»	»	»	»	»	»	»	»	»	»	»	»	»	»	»	»	»	»	»		
Punta Penna	P	—	—	4,0	1,0	—	—	—	—	—	—	—	—	—	1,0	1,5	—	0,5	—	2,5	—	—	—	—	—	—	—	—	—	—	10,5	5			
<i>TRIGNO e VARI</i>																																			
Vastogirardi	P _n	—	—	—	—	—	—	—	—	—	—	—	—	39,0	—	—	—	—	—	—	—	—	—	—	—	—	—	—	—	—	39,0	39,0	1		
Carovilli	P _n	—	—	—	25,0	—	—	—	—	14,0	—	—	—	—	—	—	25,0	5,0	—	—	—	—	—	—	—	—	—	—	—	—	—	69,0	4		
Chiauci	P _n	—	5,0	—	—	—	—	—	—	4,0	2,0	—	18,0	—	—	—	—	—	—	—	—	—	—	—	—	—	—	—	—	—	—	29,0	4		
Frosolone	P _n	—	14,0	—	—	—	—	2,0	—	—	—	—	—	25,0	—	—	4,0	7,0	—	—	—	—	—	—	—	—	—	—	—	4,0	—	56,0	6		
Bagnoli del Trigno	P _r	—	—	—	—	1,2	—	2,6	0,4	—	0,2	—	9,4	4,0	6,2	4,0	0,8	0,6	6,0	2,0	1,0	—	1,0	1,0	—	—	—	—	—	15,8	56,2	12			
Agnone	P _r	0,2	0,2	—	—	1,4	0,4	—	—	—	—	—	0,2	29,2	3,8	1,4	0,8	—	0,4	0,6	—	1,6	—	—	0,4	—	—	—	—	17,8	58,4	6			
Pietrabbondante	P _n	6,0	15,0	—	—	—	—	4,0	—	—	—	—	6,0	5,0	23,0	—	—	—	—	—	—	—	—	4,0	2,0	—	—	—	—	12,0	77,0	9			
Schiavi d'Abruzzo	P _n	—	—	—	18,5	—	—	—	8,5	—	—	—	—	—	—	9,7	14,5	—	7,0	—	—	—	—	—	—	—	—	—	—	13,7	75,4	7			
Castiglione M. M.	P _n	19,0	12,0	8,0	—	—	—	9,0	3,0	5,0	—	—	—	7,0	13,0	6,0	9,0	13,0	2,0	8,0	9,0	5,0	—	—	—	—	17,0	7,0	4,0	11,0	167,0	19			
Trivento	P	»	»	»	»	»	»	»	»	»	»	»	»	»	»	»	»	»	»	»	»	»	»	»	»	»	»	»	»	»	»	»	»		
Torrebruna	P _r	—	4,5	15,0	—	—	—	2,0	4,0	—	—	—	—	—	—	10,0	—	3,0	5,0	—	—	—	—	—	—	—	—	—	—	13,0	58,5	9			
Palmoli	P _n	—	5,0	7,0	8,0	—	—	—	—	—	—	—	—	—	—	—	—	26,0	—	—	—	—	—	—	—	—	—	—	—	—	46,0	4			
Montefalcone del S.	P	»	»	»	»	»	»	»	»	»	»	»	»	»	»	»	»	»	»	»	»	»	»	»	»	»	»	»	»	»	18,0	»	»		
Palata	P	5,0	—	—	—	—	—	0,5	—	—	—	—	—	—	—	2,0	—	—	—	—	—	—	—	—	—	—	—	—	—	—	3,0	11,5?	3?		
Mafalda	P	—	—	22,0	16,0	—	—	—	17,0	—	—	—	—	—	10,0	—	15,0	27,0	—	—	—	—	—	—	—	—	—	—	—	—	—	145,0	8		
Lentella	P	1,0	37,0	—	—	—	—	—	—	9,0	—	—	—	—	—	—	9,0	1,0	10,0	5,0	1,0	9,0	—	—	—	—	—	—	—	—	44,0	126,0	10		
S. Salvo	P _r	—	—	—	—	—	—	2,6	5,0	—	—	—	—	—	—	3,0	0,2	0,4	0,2	2,4	3,4	1,0	1,8	—	—	—	—	—	—	8,8	29,0	8			
Termoli	P _r	—	—	1,8	—	—	—	—	—	3,2	—	—	—	—	—	0,4	0,6	1,6	3,0	—	—	—	—	—	—	—	—	—	—	—	—	43,6	8		

STAZIONE	Tipo dell'apparato	ALTEZZE DI PRECIPITAZIONE IN MILLIMETRI D'ACQUA OSSERVATE IL GIORNO:																														TOTALI MENSILI	Numero dei giorni con precipitazione uguale o superiore ad 1 mm.	
		1	2	3	4	5	6	7	8	9	10	11	12	13	14	15	16	17	18	19	20	21	22	23	24	25	26	27	28	29	30			31
BIFERNO e SACCIONE																																		
Boiano	Pr	0,8	0,2				2,0	3,0		0,2	3,2										1,8	5,4	1,8	1,0								16,6	271,0	*
Indiprete	Pn		3,0				3,0				120,0		40,0						10,0			12,0					25,0						213,0	7
Spinete	P	3,1	7,3				1,0	3,0			1,3	0,7	30,0	17,6					15,4			12,6										17,0	109,0	10
Roccamandolfi	Pr	4,0					5,0				8,0		138,0	24,0							22,0		14,0								19,0	234,0	8	
Guardiaregia	Pn	12,0	7,0		14,0		8,0			38,0					24,0			6,0				8,0					9,0		13,0	21,0	160,0	11		
Vinchiaturo	P										22,0	18,0																33,0		13,0		86,0	4	
Baranello	P				10,3			7,0					18,7						3,0			2,0		4,0						5,3		50,3	7	
Campobasso	Pr	6,0	9,0				1,8		1,0				15,0						22,5			16,0					5,0					76,3	8	
Montagano	Pn				27,0			18,0				11,0				22,0										27,0				16,0		121,0	6	
Castropignano	P							28,0					38,0									8,0										74,0	3	
S. Angelo Limosano	Pn		5,0	17,0									10,0	15,0			5,0	15,0			10,0									25,0		102,0	8	
Lucito	P	1,0	10,0					22,0					13,0	2,0	2,0		1,0	1,0			2,0	2,0	1,0						26,0		83,0	12		
Morrone del Sannio	P												9,0				1,0				1,0									17,0		28,0	4	
Ripabottoni	Pn	36,0	16,0		12,0						11,0		26,0										7,0				10,0					118,0	7	
Castelmauro	Pn	>	>	>	>	>	>	>	>	>	>	>	>	>	>	>	>	>	>	>	>	>	>	>	>	>	>	>	>	>	>	>	>	
Guardialfiera	Pr				1,0			1,8					2,0	2,8	0,2		0,2	0,4			1,2	3,4							0,2	10,6	23,8	7		
Larino	P	10,0		50,0		1,0		2,0		1,0			5,0	3,0			5,0				1,0									38,0		116,0	10	
Guglionesi	P				12,0								5,0				6,0				6,0											29,0	4	
Portocannone	P	1,8	2,5	4,0	9,8			1,3					3,3	3,0			2,3				2,0	4,0						1,0	10,0		45,0	12		
Serracapriola	Pr	1,4						0,4				0,2	3,6	0,2	1,0	0,8	2,6				1,8	3,4						0,4	0,8	8,2	24,8	7		
Masseria Maurea	P			3,0				0,3					0,6	4,6			5,2					10,0					2,0					25,7	5	
FORTORE																																		
Montefalcone Valf.	Pr		0,2							11,5		8,0	3,6	1,6	2,2	0,4		0,2	1,0		0,2		2,0	0,2						8,0	39,1	8		
Baselice	P		40,0																		30,0										25,0	95,0	3	
S. Bartolomeo in G.	Pr		10,0	30,0							4,0			15,0	5,0	8,0	5,0	8,0	8,0	8,0	8,0	10,0										161,0	10	
Roseto Valfortore	Pr	1,0	3,0	14,0	3,0	1,0		0,5	4,5			4,7		5,0	5,0	29,0	2,5		24,0		4,0	4,0	1,5	2,0		0,5		0,5	1,5		111,2	17		
Castelvetro Valfor.	Pr		4,0	5,0	4,0			4,0	3,0			5,0	3,0	15,0	2,0		2,0	8,0		10,0	4,0									7,0	76,0	14		
Volturara Appula	P	2,5		15,0		12,5							1,5	3,0	1,5					7,5										5,0		48,5	8	
S. Marco la Catola	Pr		1,5	1,5				3,5				4,0		10,0	3,0		1,0	1,5			5,0									6,0		37,0	10	
Mirabello Sannitico	Pn			10,0							1,0	20,0		20,0							5,0	5,0	5,0							10,0		76,0	8	
Toro	P				23,0										7,0					3,0			7,0							20,0		60,0	5	
Campolieto	Pr			4,5	2,0	2,3	1,5					0,3	0,8	1,0	1,3	12,0	4,0				2,6	2,2	2,1	1,0	0,5	6,4				9,0		53,5	14	

STAZIONE	Tipo dell'apparecchio	ALTEZZE DI PRECIPITAZIONE IN MILLIMETRI D'ACQUA OSSERVATE IL GIORNO:																														TOTALI MENSILI	Numero dei giorni con precipitazione uguale o superiore ad 1 mm.
		1	2	3	4	5	6	7	8	9	10	11	12	13	14	15	16	17	18	19	20	21	22	23	24	25	26	27	28	29	30		
(Segue) CANDELARO																																	
Foggia (Osservatorio)	Pr	—	0,1*	10,0*	—	—	—	—	0,4	—	—	gocce	0,1	—	1,5	1,3	—	—	5,5	—	8,8	2,0	—	—	—	—	—	—	0,2	2,9	32,8	7	
Foggia (Campo Sp.)	Pr	—	—	—	—	—	—	—	1,2	—	0,2	1,2	>	>	>	>	>	0,4	5,2	0,4	9,4	2,2	—	—	—	—	—	0,2	0,4	0,4	*	*	
LAGO SALSO, LAGO SALPI, PALUDI DI CELENTANO																																	
S. Giovanni Rotondo	P	20,0	15,0	45,0	—	—	—	—	—	—	—	—	—	—	—	—	—	20,0	10,0	—	5,0	10,0	—	5,0	—	—	—	—	10,0	140,0	9		
Cerignola	Pr	—	0,6	—	1,2	2,2	—	—	3,4	—	—	2,2	0,6	—	1,4	4,0	—	3,0	20,6	—	8,6	14,6	3,4	—	—	—	—	1,2	1,4	68,4	13		
Stornara	P	—	—	12,0	—	—	—	—	13,0	12,0	—	13,0	—	—	—	—	—	—	—	—	—	—	—	—	—	—	—	—	—	50,0	4		
S. Giovanni R. (Scalo)	Pr	1,4	—	—	0,2	—	—	—	1,0	—	—	0,8	—	—	2,0	0,6	—	—	9,4	0,2	10,2	—	8,6	—	—	—	—	—	7,4	41,8	7		
Fuodo della Paglia	P	—	—	13,0	—	—	—	—	3,0	—	—	1,0	—	—	—	—	—	—	20,0	—	27,0	12,0	—	—	—	—	—	—	3,0	79,0	7		
Tressanti	Pr	—	—	—	2,2	3,0	—	—	2,0	0,8	—	—	—	—	2,4	—	—	—	4,2	—	11,6	4,2	—	—	—	—	1,0	4,4	35,8	9			
Masser. S. Francesco	P	—	—	7,0	—	—	—	—	5,0	—	—	—	—	—	6,0	—	—	46,0	—	18,0	—	—	—	—	—	—	—	—	—	82,0	5		
Manfredonia (Bonifica Sipontina)	Pr	0,8	—	—	3,8	2,4	—	—	—	—	—	1,2	—	—	4,2	3,2	—	—	14,6	—	10,8	8,6	0,2	—	—	—	0,4	1,4	8,0	59,6	10		
CERVARO e CARAPELLE																																	
Monteleone di Puglia	Pn	—	—	—	8,2	—	—	—	8,0	—	—	—	—	—	—	—	—	—	—	—	—	—	—	—	—	—	—	—	3,0	75,5	*		
Savignano di Puglia	Pr	—	—	—	—	—	—	1,0	0,6	—	1,6	0,2	—	1,2	5,2	1,0	1,4	—	—	13,0	—	1,6	—	—	—	—	—	—	3,2	30,4	9		
Bovino	Pr	—	0,2	—	—	—	3,4	9,6	2,8	3,6	3,2	4,2	0,2	4,4	4,4	7,4	1,2	0,8	—	—	7,8	0,6	—	—	—	12,8	19,0	5,0	0,4	3,6	94,6	15	
Orsara di Puglia	P	—	—	55,0	—	—	—	—	28,0	—	—	—	—	—	—	—	—	—	—	—	—	—	—	—	—	—	—	—	2,0	15,0	145,0	6	
Castelluccio dei S.	P	—	—	—	—	—	—	—	—	—	—	—	—	—	—	—	—	—	—	—	—	—	—	—	—	—	—	—	—	—	35,0	4	
Glumentareccia (Bovino)	P	—	—	10,0	—	—	—	—	—	—	—	—	—	—	—	—	—	—	—	—	—	—	—	—	—	—	—	—	—	—	67,0	5	
Bisaccia	Pn	10,0	—	—	—	—	—	—	—	—	—	5,0	—	—	—	—	—	—	—	—	—	—	—	—	—	—	—	—	—	—	35,0	3	
S. Agata di Puglia	Pr	0,8	0,4	1,0	0,2	—	7,4	5,0	0,8	3,2	1,2	2,8	0,2	7,0	4,4	9,0	1,4	0,4	—	3,8	11,4	1,0	—	—	—	—	—	—	—	—	96,6	17	
Rocchetta S. Antonio	P	4,0	1,0	—	—	—	—	—	2,0	1,0	—	—	—	—	—	—	—	—	—	—	—	—	—	—	—	—	—	—	—	—	13,0	6	
Ascoli Satriano	Pr	23,6	1,2	—	0,2	—	—	—	10,4	—	0,6	11,6	3,0	4,2	1,6	1,6	—	—	—	—	—	—	—	—	—	—	—	—	—	—	88,0	12	
Palazzo d'Ascoli	P	—	—	15,0	—	—	—	—	—	—	—	—	—	—	—	—	—	—	—	—	—	—	—	—	—	—	—	—	—	—	35,0	5	
Mortelito	P	—	—	—	—	—	—	—	—	—	—	—	—	—	—	—	—	—	—	—	—	—	—	—	—	—	—	—	—	—	149,0	*	
Ortanova	P	—	—	—	—	—	—	—	—	—	—	—	—	—	—	—	—	—	—	—	—	—	—	—	—	—	—	—	—	—	62,0	7	
OFANTO																																	
Nusco	Pn	—	—	—	—	—	—	—	—	—	—	—	—	—	—	—	—	—	—	—	—	—	—	—	—	—	—	—	—	—	234,0	*	
S. Angelo dei Lomb.	Pr	—	—	—	—	—	—	—	—	—	—	—	—	—	—	—	—	—	—	—	—	—	—	—	—	—	—	—	—	—	48,0	7	
Lioni	P	2,0	1,0	5,0	—	—	—	—	—	—	—	—	—	—	—	—	—	—	—	—	—	—	—	—	—	—	—	—	—	—	106,0	15	
Andretta	P	>	>	>	>	>	>	>	>	>	>	>	>	>	>	>	>	>	>	>	>	>	>	>	>	>	>	>	>	>	>	>	

STAZIONE	Tipo dell'apparecchio	ALTEZZE DI PRECIPITAZIONE IN MILLIMETRI D'ACQUA OSSERVATE IL GIORNO:																															TOTALI MENSILI	Numero dei giorni con precipitazioni segnate (base di osservazione)																	
		1	2	3	4	5	6	7	8	9	10	11	12	13	14	15	16	17	18	19	20	21	22	23	24	25	26	27	28	29	30	31																			
(Segue) OFANTO																																																			
Teora	P						13,0							17,0			19,0															11,0	60,0	4																	
Pescopagano	Pa			7,0							13,0			7,0	3,0		12,0	10,0		20,0	50,0						30,0						152,0	9																	
S. Andrea di Conza	P		13,0				8,0						3,0		34,0	10,0	6,0					3,0	12,0										89,0	8																	
Calitri	P										12,0	6,0		9,0			7,0	10,0				8,0	15,0			12,0						4,0	83,0	9																	
Castel Lagopesole	Pr	4,4	0,8				0,6	1,2	1,6	0,2			4,2	0,6	3,2	2,8	10,4	8,6	0,8	1,0	0,2	0,2	13,4	2,0		0,2	9,2	4,2			0,2	70,0	13																		
Atella	P		2,0	5,0										1,0		10,0					12,0	18,0		4,0	2,0								54,0	8																	
S. Fele	Pa	»	»	»	»	»	»	»	»	»	»	»	»	»	»	»	»	»	»	»	»	»	»	»	»	»	»	»	»	»	»	»	»	»	»																
Montecchio Bagni	P	»	»	»	»	»	»	»	»	»	»	»	»	»	»	»	»	»	»	»	»	»	»	»	»	»	»	»	»	»	»	»	»	»	»																
Lacedonia	P		10,0	25,0										3,0		15,0	2,0			40,0			3,0	5,0								8,0	116,0	»																	
Aquilonia	P			14,5							10,0			4,8	10,0	1,5			13,0				2,5		14,0							37,0	107,3	»																	
Rocchetta S. Antonio (Scalo)	P	13,0			3,0			8,5			2,0		16,0			28,0	7,5			22,0			1,5		2,0					1,0	5,0	109,5	12																		
Forenza	P				5,0		10,0				20,0													10,0		5,0							20,0	135,0	7																
Venosa	P	5,0	20,0	1,0	15,0	11,0									1,0		20,0	10,0		10,0	30,0												128,0	10																	
Ripacandida	P	1,0	7,0	5,5											6,0	2,0			2,0	21,0	17,0	20,5	16,0	5,5									103,5	11																	
Melfi	Pr		50,0								5,0				1,0	3,0	20,0			65,0			27,0						0,2	0,6	0,6			172,4	»																
Lavello	P		3,0	9,0							8,0				2,0	1,0	2,0		8,0	28,0	0,5	6,0	11,5							3,0	0,5		82,5	11																	
Posta Carrera	P	»	»	»	»	»	»	»	»	»	»	»	»	»	»	»	»	»	»	»	»	»	»	»	»	»	»	»	»	»	»	»	»	»	»																
Torre Alemanno	Pr	0,4	0,2	0,4			0,6				5,2			1,2	0,6	0,6	1,8	1,6		2,4	26,2	0,6	2,4	4,8	2,2					1,2	2,0		54,4	11																	
Spinazzola	P																							30,0									40,0	70,0	2																
Montemilone	P				8,4											4,2	2,3					19,2												34,1	4																
Minervino Murge	P			35,0							9,0			4,0	12,0				27,0	28,0		49,0	11,0						17,0		7,0		199,0	10																	
Canosa di Puglia	P		0,5	4,0																17,0	35,0	1,0	5,0							2,5	1,5		66,5	7																	
MURGE e PENISOLA SALENTINA																																																			
Santeramo	P	10,0	5,0	2,0												8,0	12,0	48,0				10,0												95,0	7																
Altamura	P	11,0	2,0											2,0			gocce		43,0			8,0	gocce								7,0		73,0	6																	
Martina Franca	Pr	0,6			45,0									0,6		0,4	15,2	3,0	3,6	38,8	1,0	9,0	34,0	1,8	2,0				1,4	8,4		164,8	»																		
Noci	Pr	17,0	38,0	18,0	7,0	1,1	1,0							1,0	16,0	21,1	6,0	1,1		6,0	1,0					16,0	6,0	7,1		17,0	16,2		196,6	18																	
Locorotondo	P	20,0			30,0												30,0			10,0	10,0													100,0	5																
Mottola	P	3,0	4,0												2,0		2,0	28,2		12,0		12,0								3,3	10,3		78,8	10																	
Quasano	Pr	0,4	4,0	0,6	»	»	»	»	»	»	»	»	»	»	»	»	»	»	»	»	»	»	»	»	»	»	»	»	»	»	»	»	»	»	»																
Gioia del Colle	P		34,0													10,0	7,0	6,0	65,0		13,0	30,0		4,0					10,0	15,0			194,0	»																	
Cassano Murge	Pr	»	»	»	»	»	»	»	»	»	»	»	»	»	»	»	»	»	»	»	»	»	»	»	»	»	»	»	»	»	»	»	»	»	»																
Ceglie Messapico	P		3,2													3,1	20,4			22,2	20,0		27,7	19,1	5,2					3,0	8,0		139,0	»																	

STAZIONE	Tipo dell'apparecchio	ALTEZZE DI PRECIPITAZIONE IN MILLIMETRI D'ACQUA OSSERVATE IL GIORNO:																															TOTALI MENSILI	Numero di giorni con precipitazioni superiori a 1 mm.																
		1	2	3	4	5	6	7	8	9	10	11	12	13	14	15	16	17	18	19	20	21	22	23	24	25	26	27	28	29	30	31																		
(Segue) MURGE E PENISOLA SALENTINA																																																		
Mesagne	P		0,5	0,1										1,4	1,9	15,1		15,7	12,0			25,5										0,5		72,7	6															
Lizzano	P	1,4	7,0					gocce			gocce				14,0		8,0	15,0		5,0	36,0									2,0	7,5	2,0	97,9	10																
S. Pancrazio	P		3,0													3,0		4,0			7,0													17,0	4															
Avetrana	P															20,0		20,0			45,0													85,0	3															
Taviano	P			gocce												54,0		10,0	5,0		35,0	35,0	7,0										146,0	6																
Calimera	P															56,0		15,0			34,0	20,0									14,0		139,0	5																
Otranto	P													6,0	9,0	43,0		24,0			107,0	8,0									2,0		199,0	7																
Nardò	P														3,0	31,0		6,0	4,0		2,0	50,0											96,0	6																
Novoli	P														1,5	31,0	1,5	5,0	3,5			36,0											78,5	6																
S. Pietro Vernotico	P		1,0	1,5							6,3			5,0	20,0	36,0		15,0	6,3		6,2	32,3											129,6	10																
Copertino	P														10,0	25,0			8,0		5,0	30,0											69,0	5																
Gallipoli	P															8,3		20,5			25,5	46,2												100,5	4															
Barletta	P		1,7	3,0					5,0		1,3			0,6	5,0		10,0	27,3	9,1	10,0	8,0												74,3	10																
Brindisi	P									6,0	2,0			1,0	40,0	0,5	0,2	15,0			40,0	1,0								1,0			106,7	8																
Polignano	P	1,0		20,0					3,0						15,0			3,0	30,0		10,0	45,0	3,0								5,0		135,0	10																
Taranto (Borgo)	Pr	1,3	1,6	1,5	1,2											8,0	5,6	22,3	3,4		19,8	12,6						0,1	0,7	14,7			92,8	11																
Giovinazzo	P	4,5		24,0												3,5		59,0		15,0	12,5								2,0	3,0			123,5	»																
Bari (Staz. Agr. Sp.)	Pr	6,8	2,2	0,4	4,8				4,2		1,0				7,4	0,6	2,0	28,4		8,0	12,8	0,2	1,2	0,2				1,4	5,0			86,6	13																	
Bari (Semaforo)	P		3,0	9,0					2,0								1,0	35,0		10,0	16,0							2,0	5,0			83,0	9																	
Bari (Osservatorio)	Pr	7,2	3,6	0,4	6,4	3,8		1,2	1,6		1,9				8,8	0,4	1,6	30,6		10,0	13,2		0,8					2,0	5,2			97,8	14																	
Bisceglie	P		1,0	17,0					5,0						8,0			65,0		14,0	15,0									3,0		118,0	8																	
Porto Columena	P														24,0			15,0		34,0										2,0		75,0	4																	
Alimini (Bonifica)	P														11,0			40,0			35,0											86,0	3																	
Masseria Frigole	Pr	»	»	»	»	»	»	»	»	»	5,0	0,6		0,2	3,2	63,2	1,2	5,4	7,4		0,2	19,2					0,4		5,2			»	»																	
Capo S. Vito	P																	16,0		10,0		1,0											27,0	3																
S. Cataldo (Bonifica)	P			1,0					2,0							6,0	41,0	2,0	6,0		46,0	16,0	2,0					1,0				123,0	10																	
LATO e GALASO																																																		
Castellaneta	P	3,9	1,7		1,0										10,4		5,2	46,0		8,0	17,5					0,4		4,1	8,5			105,7	10																	
Ginosa	Pr	4,0									0,4	0,2	0,2	0,4	1,0		0,6	1,2	0,2	10,2	17,4							7,0	9,6			52,4	7																	
Girifalco	P	4,0								5,0					20,0		10,0			20,0	30,0	15,0						10,0	15,0			129,0	9																	
Bonifica Stornara	Pr	0,8		0,2											10,2		9,6	54,2		12,2	22,8							1,0	5,4			116,4	7																	

STAZIONE	Tipo dell'apparecchio	ALTEZZE DI PRECIPITAZIONE IN MILLIMETRI D'ACQUA OSSERVATE IL GIORNO:																														TOTALI MENSILI	Numero dei giorni con precipitazione uguale o superiore ad 1 mm.																	
		1	2	3	4	5	6	7	8	9	10	11	12	13	14	15	16	17	18	19	20	21	22	23	24	25	26	27	28	29	30			31																
(Segue) ATERNO - PESCARA																																																		
Popoli (Allogg. Idr.)	Pr				16,0								3,0																	6,0			25,0	3																
Castel del Monte	P	2,0																											0,5			2,5	1																	
Villa S. Lucia d'Ab.	P	7,5	3,5										3,0																7,0			21,0	4																	
S. Stefano di Sess.	Pn	9,0	2,0			3,0	2,0																						2,0			18,0	5																	
Carapelle Calvisio	Pn	23,0				2,0																										25,0	2																	
Capestrano	Pr	12,6				0,6	4,6						0,4													0,2			1,8			20,2	3																	
Collepietro	Pn	17,0	8,0			9,0	18,0																									52,0	4																	
Caporciano	Pn	10,5				3,0	5,5																			1,0						20,0	4																	
Forca di Penne	Pn	8,8				7,3								3,8												7,8				8,7		36,4	5																	
Officine Bussi	P	92,0				35,0	15,0						0,2	0,4																10,0		92,6	4																	
Off. Elett. Tramonti	P	9,0	2,0				10,5							5,0																12,0		38,5	5																	
Roccacaramanico	Pn	99,0	24,0				9,0																							14,0		146,0	4																	
Caramanico	Pr			108,0			14,7																			2,0				29,0		153,7	4																	
Salle	P	82,0	19,0				18,0																							30,0		149,0	4																	
Piano d'Orte	P	38,0	1,2			1,0	16,3						1,2	1,0												0,5				12,0		71,2	7																	
Roccamorice	P	46,0	5,0			23,0								3,0																2,0		79,0	5																	
Alanno	P						10,0							4,0												3,0			2,0			19,0	4																	
Manoppello	P	120,0	28,0	10,0			4,0						5,0													1,0				19,0		187,0	7																	
Chieti (Villa Nolli)	Pn	80,2	10,5			0,5	15,8						1,3													0,6				12,9		121,8	5																	
Chieti (Sezione Idr.)	Pr	78,0	10,0			0,5	18,6						0,4													0,4				13,2		116,1	4																	
Casalincontrada	P				24,0		18,0						2,0																	8,0		52,0	4																	
Villa Celiera	Pn					65,0																								20,0		85,0	2																	
Catignano	Pr	41,6	4,4	2,6	3,6	1,0	6,6						3,2																			63,0	7																	
Cepagatti	P	45,0			19,0		12,0						5,0																	14,0		95,0	5																	
Sambuceto	Pr	88,4	11,6	1,2		0,4	9,0				0,2	0,2	6,2													0,2	0,2					117,8	5																	
ALTOPIANO DI PESCOSTANZO																																																		
Piano Cinque Miglia	Pn												10,0														20,0				25,0	15,0		70,0	4															
Pescocostanzo	Pn	9,0	21,0				12,4																							2,0			44,4	4																
VARII																																																		
S. Silvestro	P	82,0	1,0			4,0							2,0																		1,0		90,0	5																

STAZIONE	Tipo dell'apparecchio	ALTEZZE DI PRECIPITAZIONE IN MILLIMETRI D'ACQUA OSSERVATE IL GIORNO:																														TOTALI MENSILI	Numero dei giorni con precipitazione uguale o superiore ad 1 mm.			
		1	2	3	4	5	6	7	8	9	10	11	12	13	14	15	16	17	18	19	20	21	22	23	24	25	26	27	28	29	30			31		
(Segue) VOMANO, PIOMBA E SALINE																																				
Arsita	P	—	—	10,0	—	5,0	—	31,0	—	—	—	—	—	—	—	—	—	—	—	—	—	—	—	—	—	—	—	—	—	—	—	—	—	83,0	7	
Montefino	P	—	—	15,0	1,0	2,0	—	30,7	9,4	—	—	—	—	—	—	—	—	—	—	—	—	—	—	—	—	—	—	—	—	—	—	—	—	96,7	10	
Città S. Angelo	P	—	—	4,0	—	—	—	10,0	—	—	—	—	—	—	—	—	—	—	—	—	—	—	—	—	—	—	—	—	—	—	—	—	—	14,0	2	
ATERNO - PESCARA																																				
Taverna della Croce	P _n	—	—	—	2,0	—	—	8,0	9,0	—	—	—	—	—	—	—	—	—	—	—	—	—	—	—	—	—	—	—	—	—	—	—	—	80,0	9	
Termine	P _n	—	—	5,0	—	10,0	5,0	15,0	—	—	—	—	—	—	—	—	—	—	—	—	—	—	—	—	—	—	—	—	—	—	—	—	—	124,5	11	
Barete	P _n	—	—	—	—	12,0	13,0	—	—	—	—	—	—	—	—	—	—	—	—	—	—	—	—	—	—	—	—	—	—	—	—	—	—	71,0	7	
Tornimparte	P _n	—	—	35,0	—	—	—	—	—	—	—	—	—	—	—	—	—	—	—	—	—	—	—	—	—	—	—	—	—	—	—	—	—	86,0	3	
Scoppito	P _n	—	—	3,0	2,0	—	—	4,0	3,0	—	—	—	—	—	—	—	—	—	—	—	—	—	—	—	—	—	—	—	—	—	—	—	—	78,0	8	
Casamaina	P _n	—	—	—	—	2,0	5,0	—	—	—	—	—	—	—	—	—	—	—	—	—	—	—	—	—	—	—	—	—	—	—	—	—	—	69,0	6	
Aquila	P _r	—	—	1,2	—	0,2	14,4	17,4	0,6	—	—	—	—	—	—	—	—	—	—	—	—	—	—	—	—	—	—	—	—	—	—	—	—	92,6	10	
Civita di Bagno	P	—	—	—	3,0	—	2,5	—	—	—	—	—	—	—	—	—	—	—	—	—	—	—	—	—	—	—	—	—	—	—	—	—	—	84,0	7	
Ocro	P	—	—	—	—	7,4	—	14,4	—	—	—	—	—	—	—	—	—	—	—	—	—	—	—	—	—	—	—	—	—	—	—	—	—	60,2	7	
Assergi	P _n	—	—	5,0	—	5,0	—	10,0	—	—	—	—	—	—	—	—	—	—	—	—	—	—	—	—	—	—	—	—	—	—	—	—	—	108,3	10	
Bazzano	P	—	—	—	—	2,0	—	14,0	—	—	—	—	—	—	—	—	—	—	—	—	—	—	—	—	—	—	—	—	—	—	—	—	—	67,0	6	
Stazione Campana	P	»	»	»	»	»	»	»	»	»	»	»	»	»	»	»	»	»	»	»	»	»	»	»	»	»	»	»	»	»	»	»	»	»	»	»
Boffi (Acciano)	P _n	—	—	—	—	2,0	—	13,0	—	—	—	—	—	—	—	—	—	—	—	—	—	—	—	—	—	—	—	—	—	—	—	—	—	33,0	6	
Forca Caruso	P _n	»	»	»	»	»	»	»	»	»	»	»	»	»	»	»	»	»	»	»	»	»	»	»	»	»	»	»	»	»	»	»	»	»	»	
Goriano Sicoli	P _n	—	—	—	2,0	15,0	2,0	34,0	—	—	—	—	—	—	—	—	—	—	—	—	—	—	—	—	—	—	—	—	—	—	—	—	—	82,5	9	
Gagliano Aterno	P _n	—	—	—	3,0	10,0	0,5	19,0	—	—	—	—	—	—	—	—	—	—	—	—	—	—	—	—	—	—	—	—	—	—	—	—	—	66,5	7	
Frattura	P _n	—	—	—	9,0	—	—	17,0	2,0	—	—	—	—	—	—	—	—	—	—	—	—	—	—	—	—	—	—	—	—	—	—	—	—	46,0	7	
Seanno	P _n	—	—	—	—	6,1	—	27,5	—	—	—	—	—	—	—	—	—	—	—	—	—	—	—	—	—	—	—	—	—	—	—	—	—	64,3	5	
Villalago	P _n	—	—	—	10,0	6,0	—	25,0	15,0	—	—	—	—	—	—	—	—	—	—	—	—	—	—	—	—	—	—	—	—	—	—	—	—	89,5	9	
Anversa	P	—	—	—	—	6,0	—	20,0	2,0	—	—	—	—	—	—	—	—	—	—	—	—	—	—	—	—	—	—	—	—	—	—	—	—	53,0	8	
Cocullo	P _n	—	—	—	—	5,0	5,0	15,0	—	—	—	—	—	—	—	—	—	—	—	—	—	—	—	—	—	—	—	—	—	—	—	—	—	48,0	5	
Bugnara	P _r	—	—	0,8	5,2	2,6	—	12,0	8,8	3,4	—	—	—	—	—	—	—	—	—	—	—	—	—	—	—	—	—	—	—	—	—	—	—	62,2	11	
Rocca Pia	P _n	»	»	»	»	»	»	»	»	»	»	»	»	»	»	»	»	»	»	»	»	»	»	»	»	»	»	»	»	»	»	»	»	»	»	
Pettorano	P _n	—	—	—	—	8,0	—	32,0	—	—	—	—	—	—	—	—	—	—	—	—	—	—	—	—	—	—	—	—	—	—	—	—	—	58,0	5	
Campo di Giove	P _n	»	»	»	»	»	»	»	»	»	»	»	»	»	»	»	»	»	»	»	»	»	»	»	»	»	»	»	»	»	»	»	»	»	»	
Pacentro	P	—	—	—	0,5	10,0	—	19,0	1,5	—	—	—	—	—	—	—	—	—	—	—	—	—	—	—	—	—	—	—	—	—	—	—	—	68,5	8	
Sulmona	P	—	—	—	—	10,3	—	21,5	—	—	—	—	—	—	—	—	—	—	—	—	—	—	—	—	—	—	—	—	—	—	—	—	—	50,7	5	
Roccacasale	P	—	—	—	—	16,0	—	39,0	5,0	—	—	—	—	—	—	—	—	—	—	—	—	—	—	—	—	—	—	—	—	—	—	—	—	100,0	7	

STAZIONE	Tipo dell'apparecchio	ALTEZZE DI PRECIPITAZIONE IN MILLIMETRI D'ACQUA OSSERVATE IL GIORNO:																														TOTALI MENSILI	Numero dei giorni con precipitazione uguale o superiore ad 1 mm.																			
		1	2	3	4	5	6	7	8	9	10	11	12	13	14	15	16	17	18	19	20	21	22	23	24	25	26	27	28	29	30			31																		
FORO																																																				
Guardiagrele	Pr			5,0	1,6	3,8		4,6	11,2									9,0							0,2	5,0			8,6		6,8			55,8																		
Pretoro	Pa			2,0		4,0		15,0										10,0							2,0			4,0		5,0			42,0																			
Semivicoli	P			5,0		3,4		41,5	3,4									7,0								6,0		5,0		5,0			76,3																			
Villamagna	P			10,0				20,0																	5,0		10,0				5,0			50,0																		
Miglianico	P			5,0		0,4		30,0	25,0	1,1								1,3									3,2		6,3		6,8			79,1																		
ARIELLI, MORO e FELTRINO																																																				
Crecchio	P			7,0				50,0							4,0																			61,0																		
Orsogna	P			2,0			23,0			26,0																				6,0				57,0																		
Lanciano	P			2,7	0,8	2,7	3,2	29,2								8,5									1,4	3,0		4,8		2,1			58,4																			
S. Vito Chietino	P			0,5		2,5		3,5								1,0									0,5	1,5			2,0		2,0			13,5																		
SANGRO																																																				
Pescasseroli	P					13,0		35,0																	6,0	15,0			10,0	6,0				85,0																		
Opi	Pa					30,0	10,0	25,0																	2,0	20,0			10,0	2,0	5,0			104,0																		
Civitella Alfedena	P					13,0	4,0	28,0									8,0								5,0	10,0			7,0	4,0				79,0																		
Alfedena	Pr					0,8	7,6	21,6	4,8								7,4								2,2	3,6			6,2	1,0	5,0	0,2		60,4																		
Castel di Sangro	Pa					5,0	1,0	15,0	7,0								8,0									5,5	1,0		2,0		1,5			46,0																		
S. Pietro Avellana	Pr					2,4	0,8		2,2	5,4							13,8								5,6	1,6			4,0	1,2	0,4	0,2		37,6																		
Pietransieri	Pa					2,0	4,0	15,0																											21,0																	
Ateleta	Pr					1,8	4,6	13,8	7,4	1,4							6,0								2,8	6,0		0,2	4,0			1,0		49,0																		
Capracotta	Pa					5,0		19,0	8,0								4,0																		36,0																	
Pizzoferrato	Pa					10,0		25,0									5,0									2,0	7,0			12,0	1,0	2,0			64,0																	
Pescopisciaro	Pa					5,0		14,0	6,0																3,0	1,0			2,0					31,0																		
Rosello	Pa					2,0		9,0									6,0																		17,0																	
Montelapiano	Pr			0,4	0,4	5,4	4,0	2,4									1,2								0,6	2,4			2,0		3,0			21,8																		
Villa S. Maria	P					6,0		2,0	32,0								4,0								6,0	2,0			4,0	2,0				58,0																		
Montenerodomo	Pa					2,0		5,0	55,0								8,0								5,0	3,0			8,0					86,0																		
Perano	Pr			0,2		2,6		4,8	6,6								8,2								3,2	5,4			2,4		0,4			33,8																		
Bomba	Pr					4,6		5,4	6,4	10,2							3,2								3,4	4,6	0,2		2,6			0,2		40,8																		
Cantoniera Palena	Pa	»	»	»	»	»	»	»	»	»	»	»	»	»	»	»	»	»	»	»	»	»	»	»	»	»	»	»	»	»	»	»	»	»	»																	
Palena	Pa			3,0		6,0	20,0																		2,0									31,0																		
Lama dei Peligni	P			4,0		6,0	10,0										15,0									7,0	0,5		5,0		2,0			49,5																		

STAZIONE	Tipo dell'apparechio	ALTEZZE DI PRECIPITAZIONE IN MILLIMETRI D'ACQUA OSSERVATE IL GIORNO:																														TOTALI MENSILI	Numero dei giorni con precipitazione uguale o superiore ad 1 mm.																	
		1	2	3	4	5	6	7	8	9	10	11	12	13	14	15	16	17	18	19	20	21	22	23	24	25	26	27	28	29	30			31																
(Segue) SANGRO																																																		
Gessopalena	P				3,0		2,0	3,0								3,0								2,0	5,0			2,0		4,0			24,0																	
Fara S. Martino	Pr						3,8	4,8	7,4	12,8						1,6	0,8	0,8															32,0																	
Pennapiedimonte	Pn				1,0			6,0	3,0							1,0							4,0					6,0	1,0			22,0																		
Casoli	P				22,0											8,0							5,0				2,0	1,0				38,0																		
Atessa	P	»	»	»	»	»	»	»	»	»	»	»	»	»	»	»	»	»	»	»	»	»	»	»	»	»	»	»	»	»	»	»																		
Paglieta	P							35,0								6,0							3,5	4,0			6,0				54,5																			
SINELLO e VARI																																																		
Montazzoli	Pn			1,0			7,0									6,0							9,0				4,0					27,0																		
Gissi	P						10,0	10,0																			15,0						35,0																	
Cupello	P				10,0		19,0	10,0								4,5							5,0	3,0			2,5		0,8			54,8																		
Scerni	Pr			1,2		8,0		5,2	6,4							3,6							5,8	3,6		0,2	1,8					35,8																		
Punta Penna	P				5,0											2,5							4,5	2,5								14,5																		
TRIGNO e VARI																																																		
Vastogirardi	Pn					19,0										8,0	14,0						4,0	19,0			23,0		47,0			134,0																		
Carovilli	Pn						25,0																3,0	2,0				5,0				35,0																		
Chianci	Pn							47,0								8,0								11,0									66,0																	
Frosolone	Pn					14,0										3,0								1,0			1,0					19,0																		
Bagnoli del Trigno	Pr				1,8	2,2	17,8	1,2								9,4							2,0	2,4			2,0					38,8																		
Agnone	Pr				1,0	3,0	20,0									4,6							4,6	1,2			2,4		0,6			37,4																		
Pietrabbondante	Pn						16,0									4,0							3,0	1,0			1,0	3,0				28,0																		
Schiavi d'Abruzzo	Pn					1,0	4,0										16,5						9,7	1,5				3,1				35,8																		
Castiglione M. M.	Pn					6,0		3,0									17,0															26,0																		
Trivento	P						5,0	1,0																									6,0																	
Torrebruna	Pr		0,2			5,0		3,5								14,8	0,2							2,0			2,4		1,2			29,3																		
Palmoli	Pn							3,0									21,0							17,0								41,0																		
Montefalcione del S.	P					2,0										8,0	2,0						3,0									15,0																		
Palata	P					4,0		3,5								15,5	2,0											2,5	16,5				44,0																	
Mafalda	P				7,0												11,0										22,0		17,0				57,0																	
Lentella	P						6,0	9,0								2,0							3,0				5,0	1,0	2,0			28,0																		
S. Salvo	Pr									14,4			9,0											5,2	2,2	0,2		2,4		0,2		33,6																		
Termoli	Pr				0,4	5,2		4,4	1,0							11,0							8,0	3,6			3,6		5,8	0,2		43,2																		

STAZIONE	Tipo dell'apparechio	ALTEZZE DI PRECIPITAZIONE IN MILLIMETRI D'ACQUA OSSERVATE IL GIORNO:																														TOTALI						
		1	2	3	4	5	6	7	8	9	10	11	12	13	14	15	16	17	18	19	20	21	22	23	24	25	26	27	28	29	30	31	MENSILI	Numero dei giorni con precipitazione uguale o superiore ad 1 mm.				
BIFERNO e SACCIONE																																						
Boiano	Pr					9,0	15,6	30,2	7,8																											99,2	9	
Indiprete	Pn						4,0		57,0																											101,0	5	
Spinete	P					7,7	5,0	20,0	10,8																											58,8	6	
Roccamandolfi	Pr					7,0	17,0	33,0	19,0																											118,0	9	
Guardiaregia	Pn				6,0	34,0		26,0																												113,0	6	
Vinchiaturo	P							24,0	11,0																											51,5	3	
Baranello	P								2,0	15,0																										40,0	4	
Campobasso	Pr				1,0	14,8	4,0	0,4																													»	»
Montagano	Pn									6,0																										24,0	3	
Castropignano	P				15,0	8,0	33,0																													78,0	4	
S. Angelo Limosano	Pn					5,0	15,0																													35,0	3	
Lucito	P							15,0	5,0																											47,5	6	
Morrone del Sannio	P				1,0				2,0																											28,0	5	
Ripabottoni	Pn								7,0																											48,0	3	
Castelmauro	Pn	»	»	»	»	»	»	»	»	»	»	»	»	»	»	»	»	»	»	»	»	»	»	»	»	»	»	»	»	»	»	»	»	»	»	»	»	
Guardialfiera	Pr	0,2				2,2		7,2	1,4																											52,8	9	
Larino	P							10,0																												44,0	3	
Guglionesi	P								4,0																											59,0	4	
Portocannone	P	»	»	»	»	»	»	»	»	»	»	»	»	»	»	»	»	»	»	»	»	»	»	»	»	»	»	»	»	»	»	»	»	»	»	»	»	
Serracapriola	Pr					2,4		1,2	10,0																											57,0	7	
Masseria Maurea	P					2,0		10,0																												45,0	5	
FORTORE																																						
Montefalcone Valf.	Pr							69,0																												101,6	»	
Baselice	P							25,0																												105,0	3	
S. Bartolomeo in G.	Pr			0,4		3,8	10,2	13,0	5,8	1,2																										63,8	8	
Roseto Valfortore	Pr			0,4		0,6	14,4	15,0	3,4	2,2																										60,4	7	
Castelvetero Valfor.	Pr					2,2	9,0	12,2																												58,4	6	
Volturara Appula	P							4,0	5,0																											39,0	5	
S. Marco la Catola	Pr					1,2	1,6	2,2	2,6																											49,6	8	
Mirabello Sannitico	Pn							11,0	20,0	6,0																										62,0	4	
Toro	P									18,0																										40,0	3	
Campolieto	Pr					2,2	3,0	4,0	1,2	20,4																										53,0	9	

STAZIONE	Tipo dell'apparechio	ALTEZZE DI PRECIPITAZIONE IN MILLIMETRI D'ACQUA OSSERVATE IL GIORNO:																														TOTALI				
		1	2	3	4	5	6	7	8	9	10	11	12	13	14	15	16	17	18	19	20	21	22	23	24	25	26	27	28	29	30	31	MENSILI	Numero dei giorni con precipitazione uguale o superiore ad 1 mm.		
(Segue) OFANTO																																				
Teora	P	—	—	—	—	14,0	12,0	—	18,0	—	—	—	—	—	—	—	—	—	—	—	—	—	—	—	—	—	—	—	—	—	—	—	—	—	83,0	7
Pescopagano	P _n	—	—	—	5,0	12,0	5,0	26,0	10,0	—	3,0	—	—	—	—	—	—	—	—	—	—	—	—	—	—	—	—	—	—	—	—	—	—	—	88,0	10
S. Andrea di Conza	P	—	—	—	13,0	16,0	14,0	9,0	4,3	—	12,5	—	—	—	—	—	—	—	—	—	—	—	—	—	—	—	—	—	—	—	—	—	—	—	77,6	7
Calitri	P	—	—	—	8,0	7,0	2,2	14,0	7,0	—	—	—	—	—	—	—	—	—	—	—	—	—	—	—	—	—	—	—	—	—	—	—	—	—	52,2	9
Castel Lagopesole	P _r	—	—	—	2,0	3,0	8,0	17,2	5,4	0,8	—	—	—	—	—	—	—	—	—	—	—	—	—	—	—	—	—	—	—	—	—	—	—	—	58,0	9
Atella	P	—	—	—	10,0	2,0	1,0	5,0	4,0	—	—	—	—	—	—	—	—	—	—	—	—	—	—	—	—	—	—	—	—	—	—	—	—	—	44,0	0
S. Fele	P _n	»	»	»	»	»	»	»	»	»	»	»	»	»	»	»	»	»	»	»	»	»	»	»	»	»	»	»	»	»	»	»	»	»	»	»
Monticchio Bagni	P	—	—	—	17,0	8,0	8,0	7,0	—	—	—	—	—	—	—	—	—	—	—	—	—	—	—	—	—	—	—	—	—	—	—	—	—	—	53,0	6
Lacedonia	P	»	»	»	»	»	»	»	»	»	»	»	»	»	»	»	»	»	»	»	»	»	»	»	»	»	»	»	»	»	»	»	»	»	»	»
Aquilonia	P	—	—	—	15,0	10,0	24,0	25,0	—	—	—	—	—	—	—	—	—	—	—	—	—	—	—	—	—	—	—	—	—	—	—	—	—	—	109,0	7
Rocchetta S. Antonio (Scalo)	P	—	—	—	8,0	1,0	2,7	16,5	7,0	8,0	3,0	—	—	—	—	—	—	—	—	—	—	—	—	—	—	—	—	—	—	—	—	—	—	—	62,7	10
Forenza	P	—	—	—	5,0	—	—	—	5,0	—	—	—	—	—	—	—	—	—	—	—	—	—	—	—	—	—	—	—	—	—	—	—	—	—	24,0	4
Venosa	P	—	—	—	1,0	—	—	—	—	—	—	—	—	—	—	—	—	—	—	—	—	—	—	—	—	—	—	—	—	—	—	—	—	—	13,0	4
Ripacandida	P	—	—	—	6,5	5,0	6,0	—	—	—	—	—	—	—	—	—	—	—	—	—	—	—	—	—	—	—	—	—	—	—	—	—	—	—	44,5	10
Melfi	P _r	—	—	—	7,6	0,8	—	7,0	1,8	—	—	—	—	—	—	—	—	—	—	—	—	—	—	—	—	—	—	—	—	—	—	—	—	—	46,1	10
Lavello	P	—	—	—	8,0	2,0	—	4,0	1,0	—	—	—	—	—	—	—	—	—	—	—	—	—	—	—	—	—	—	—	—	—	—	—	—	—	32,3	7
Posta Carrera	P	—	—	—	9,0	—	—	5,0	—	—	—	—	—	—	—	—	—	—	—	—	—	—	—	—	—	—	—	—	—	—	—	—	—	—	33,0	5
Torre Alemanno	P _r	—	—	—	6,0	2,0	—	10,0	2,8	—	—	—	—	—	—	—	—	—	—	—	—	—	—	—	—	—	—	—	—	—	—	—	—	—	45,6	10
Spinazzola	P	—	—	—	—	—	—	5,0	5,0	—	—	—	—	—	—	—	—	—	—	—	—	—	—	—	—	—	—	—	—	—	—	—	—	—	30,0	5
Montemilone	P	—	—	—	5,4	1,0	—	3,2	10,3	—	—	—	—	—	—	—	—	—	—	—	—	—	—	—	—	—	—	—	—	—	—	—	—	—	27,1	6
Minervino Murge	P	—	—	—	15,0	11,0	—	—	10,0	—	—	—	—	—	—	—	—	—	—	—	—	—	—	—	—	—	—	—	—	—	—	—	—	—	60,0	8
Canosa di Puglia	P	—	—	—	10,0	—	—	—	18,0	4,0	—	—	—	—	—	—	—	—	—	—	—	—	—	—	—	—	—	—	—	—	—	—	—	—	35,0	5
MURGE e PENISOLA SALENTINA																																				
Santeramo	P	—	—	—	—	—	—	—	—	—	—	—	—	—	—	—	—	—	—	—	—	—	—	—	—	—	—	—	—	—	—	—	—	—	14,0	1
Aitanura	P	—	—	—	—	—	—	—	—	—	—	—	—	—	—	—	—	—	—	—	—	—	—	—	—	—	—	—	—	—	—	—	—	—	20,0	2
Martina Franca	P _r	—	—	—	1,6	0,6	—	9,8	3,2	—	—	—	—	—	—	—	—	—	—	—	—	—	—	—	—	—	—	—	—	—	—	—	—	—	44,0	9
Noci	P _r	—	—	—	—	1,2	0,2	0,2	2,8	—	—	—	—	—	—	—	—	—	—	—	—	—	—	—	—	—	—	—	—	—	—	—	—	—	8,0	4
Locorotondo	P	—	—	—	—	—	—	20,0	—	—	—	—	—	—	—	—	—	—	—	—	—	—	—	—	—	—	—	—	—	—	—	—	—	—	60,0	3
Mottola	P	—	—	—	—	—	—	2,0	9,0	1,0	—	—	—	—	—	—	—	—	—	—	—	—	—	—	—	—	—	—	—	—	—	—	—	—	50,5	7
Quasano	P _r	—	—	—	—	—	—	—	—	—	—	—	—	—	—	—	—	—	—	—	—	—	—	—	—	—	—	—	—	—	—	—	—	—	65,1	4
Gioia del Colle	P	—	—	—	—	—	—	—	4,0	—	—	—	—	—	—	—	—	—	—	—	—	—	—	—	—	—	—	—	—	—	—	—	—	—	43,0	4
Cassano Murge	P _r	—	—	—	1,4	—	0,4	—	1,8	1,6	—	—	—	—	—	—	—	—	—	—	—	—	—	—	—	—	—	—	—	—	—	—	—	—	31,0	9
Ceglie Messapico	P	—	—	—	13,8	5,4	—	—	6,3	—	—	—	—	—	—	—	—	—	—	—	—	—	—	—	—	—	—	—	—	—	—	—	—	—	66,4	7

STAZIONE	Tipo dell'apparato	ALTEZZE DI PRECIPITAZIONE IN MILLIMETRI D'ACQUA OSSERVATE IL GIORNO:																															TOTALI MENSILI	Numero dei giorni con precipitazione uguale o superiore a 1 mm.
		1	2	3	4	5	6	7	8	9	10	11	12	13	14	15	16	17	18	19	20	21	22	23	24	25	26	27	28	29	30	31		
(Segue) MURGE E PENISOLA SALENTINA																																		
Castellana	P				10,5	5,0	0,3							5,2	5,0	0,4	gocce				0,4						2,0	5,1		28,2		62,1	7	
Crispiano	P					17,0	2,0									2,0									2,0			1,0		12,0		36,0	6	
Ruvo di Puglia	P			2,2	1,0				3,0				1,4	2,3			4,0														5,0		18,9	7
Turi	P					2,0	1,0	1,0								7,0	1,0							4,0		8,0			7,0			31,0	8	
Ostuni	P					4,2	5,5						2,0			3,2	3,1							2,0	33,0	15,0				7,0		75,0	9	
Conversano	P				1,5	1,0			12,0							4,0	5,0							6,0					7,0	5,0		41,5	8	
Grumo Appula	Pr			0,2	0,4	0,2	0,2	0,4					2,4	0,2			13,0	4,5	0,6													22,1	3	
Oria	Pr			1,2	0,4		9,4	5,8	0,4			3,4					2,6	0,2						1,2	0,4	4,4			0,8	12,2		42,4	8	
Andria	P			13,5	2,0		1,0		8,0							15,0												1,0		3,0		43,5	7	
Canneto (Adelfia)	P			3,0	1,0	1,0		2,0					2,0			15,0								3,0	4,0	6,0					37,0	9		
Alessano	P			2,0		4,0		10,0				3,0					15,0													10,0		44,0	6	
Grottaglie	P			gocce			2,0	10,0			gocce				7,0	2,0								5,0	2,0	5,0				7,0		40,0	8	
Rutigliano	P			1,0					5,0							10,0														4,0		20,0	4	
Ruffano	P						15,0	21,0									25,0						11,0							21,0		93,0	5	
Bitonto	P			0,5				2,0				4,5				15,0		6,0						1,5						4,5		34,0	6	
Massafra	P				6,0												11,0							2,0								19,0	3	
Collepasseo	P																													27,0		27,0	1	
Presicce	P			gocce		3,0	gocce	11,0			2,0	8,0					24,0													17,0		65,0	6	
Fasano	P			6,0							7,0														12,0	6,0				11,0		42,0	5	
S. Vito dei Normanni	P				6,0		7,0	2,0	6,0							5,0	6,0							1,0	10,0	4,0			12,0		59,0	10		
Ugento	P				45,0			5,0									16,0						11,0									77,0	4	
Sava	P						21,2					6,3					9,0										2,1			12,0		50,6	5	
Diso	P						10,0					4,0					38,0												17,0		67,0	4		
S. Maria di Leuca	P					2,0		6,0			1,0	1,0										15,0							5,0	2,0	32,0	7		
Minervino di Lecce	P			18,0				26,0				14,0					26,0											8,0	15,0			107,0	6	
Latiano	P			2,0			9,6	2,2			gocce	2,8				2,2	1,1								1,0	0,2	2,2		18,0	0,2	39,5	9		
Cutroflano	P				2,0		2,0				4,0						10,0													12,0		30,0	5	
Palasecia	P					7,0	3,0		13,0			3,0				3,0	5,0	3,0									0,2		2,0	10,0		49,2	9	
Manduria	P			4,0			24,5	3,2				16,0				2,0													17,0		66,7	6		
Lecce	Pr			0,4	1,0	0,4		3,0	0,6			2,2	1,4				0,4	0,2												13,6		23,2	5	
Maglie	P				1,5	1,5		1,5																					12,5			38,0	6	
Galatina	P							12,0																						16,0		44,0	3	

STAZIONE	Tipo dell'apparechio	ALTEZZE DI PRECIPITAZIONE IN MILLIMETRI D'ACQUA OSSERVATE IL GIORNO:																														TOTALI MENSILI	Numero dei giorni con precipitazione uguale o superiore al 1 mm.					
		1	2	3	4	5	6	7	8	9	10	11	12	13	14	15	16	17	18	19	20	21	22	23	24	25	26	27	28	29	30			31				
(Segue) MURGE E PENISOLA SALENTINA																																						
Mesagne	P																															31,3	5					
Lizzano	P			0,5	1,5	0,3	6,5					10,0	gocce					0,5	0,7							6,1	1,3				12,6	33,5	5					
S. Pancrazio	P							7,0										2,0								2,0					11,0	19,0	4					
Avetrana	P									6,0	7,0																				22,0	35,0	3					
Taviano	P				3,0								5,0	2,0							13,0										16,0	39,0	5					
Calimera	P				6,0																9,0										11,0	26,0	3					
Otranto	P				4,0		9,0																								7,0	9,0	4					
Nardò	P			1,0			3,0						5,0	3,0																	12,0	29,0	4					
Novoli	P			2,0			4,0	3,0					3,0	8,0																	15,0	27,0	6					
S. Pietro Vernotico	P						6,0						5,0								1,0										25,0	36,0	7					
Copertino	P			2,0			6,0					5,0									15,0										10,0	51,0	4					
Gallipoli	P						5,0						2,5								4,0	10,7									18,2	23,0	4					
Barletta	P			7,8	0,4			10,3					1,3								14,3										3,0	40,4	5					
Brindisi	P			2,0			3,0	4,0					2,0								1,0									gocce	5,3	42,4	6					
Polignano	P			2,0	2,0			25,0					15,0								25,0	3,0								1,0	5,0	0,1	6,0	24,1	8			
Taranto (Borgo)	Pr			0,4	2,1		2,0	1,6					1,2							0,6	0,1	0,1								6,0	1,0	5,0	34,0	9				
Giovinazzo	P			1,0	2,5			1,5					2,0	0,5							7,5	2,5								0,1	0,8	2,5	4,4	2,8	0,1	18,8	7	
Bari (Staz. Agr. Sp)	Pr			0,2	2,6			5,6					0,2	0,6							7,6									1,5		5,5	24,5	8				
Bari (Semaforo)	P			2,0	2,0			4,0													4,0									2,0		4,8	23,6	5				
Bari (Osservatorio)	Pr			2,0	2,4	0,6		4,2	0,2				0,2	0,4							5,6									2,0		4,0	18,0	6				
Bisceglie	P			10,0																	2,0										1,8	5,0	22,6	6				
Porto Columena	P			2,0			3,0						3,0																			13,0	12,0	2				
Alimini (Bonifica)	P																				5,0											11,0	21,0	4				
Masseria Frigole	Pr			0,6			1,4	5,2					4,0																		0,2	0,4	0,4	0,2	12,2	0,2	16,0	2
Capo S. Vito	P			2,0		4,0	9,0	5,0	5,0				2,0	2,0		1,0															1,0	4,0	6,0	24,8	4			
S. Cataldo (Bonifica)	P											4,0																				2,0	2,0	6,0	41,0	11		
LATO e GALASO																																						
Castellaneta	P						2,7	2,7																								10,0						
Ginosa	Pr					0,6	0,2	0,8	0,4																							1,1	5,5	7,3	29,3	6		
Girifalco	P			1,5	1,5		1,0	1,5													0,2											1,2	0,6	4,2	2,6	26,2	4	
Bonifica Stornara	Pr				1,6	1,6	0,2	1,0													2,0											2,0		6,0	15,5	7		
													0,2								1,2										0,8	0,2	2,2	6,6	15,6	6		

STAZIONE	Tipo dell'apparechio	ALTEZZE DI PRECIPITAZIONE IN MILLIMETRI D'ACQUA OSSERVATE IL GIORNO:																														TOTALI MENSILI	Numero dei giorni con precipitazione uguale o superiore ad 1 mm.																	
		1	2	3	4	5	6	7	8	9	10	11	12	13	14	15	16	17	18	19	20	21	22	23	24	25	26	27	28	29	30			31																
(Segue) MURGE E PENISOLA SALENTINA																																																		
Mesagne	P																	gocce	31,3														31,3	1																
Lizzano	P												4,0	10,0	gocce			9,5															23,5	3																
S. Pancrazio	P												3,0					2,0										2,0					7,0	3																
Avetrana	P												76,0	10,0																			85,0	2																
Taviano	P												18,0	4,0	2,0																		22,0	3																
Calimera	P																	3,0								8,0							11,0	2																
Otranto	P												4,0					3,0															7,0	2																
Nardò	P												2,0						2,0														4,0	2																
Novoli	P																	8,0								5,0							13,0	2																
S. Pietro Vernotico	P																		28,4										10,0				38,4	2																
Copertino	P																									5,0							5,0	1																
Gallipoli	P												10,3	3,2																	1,5		15,0	3																
Barletta	P	gocce			gocce								14,0	7,0					12,0									gocce					33,0	3																
Brindisi	P												7,0					22,0								0,6							29,6	2																
Polignano	P												3,0	10,0				25,0															38,0	3																
Taranto (Borgo)	Pr												20,7	0,5		3,1	2,1										0,8						27,2	3																
Giovinazzo	P												4,5	36,0				8,0	24,0														71,5	4																
Bari (Staz. Agr. Sp.)	Pr												5,8	14,0				24,4	33,8	0,2		0,2	0,2										78,6	4																
Bari (Semaforo)	P												11,0	14,0				16,0	58,0														99,0	4																
Bari (Osservatorio)	Pr												6,0	14,2				23,6	43,4							0,2							87,4	4																
Bisceglie	P												11,0	5,0					7,0														23,0	3																
Porto Columena	P												48,0					3,0																52,0	2															
Alimini (Bonifica)	P																																	—?	—?															
Masseria Frigole	Pr	0,2		0,2				0,2				0,2	2,4		0,8		8,8	6,8	0,2						0,2	2,4	0,2	0,2		0,2			23,0	4																
Capo S. Vito	P																	5,0																5,0	1															
S. Cataldo (Bonifica)	P																	25,0	12,0															37,0	2															
LATO e GALASO																																																		
Castellaneta	P												9,0			0,1	7,0	22,0																38,1	3															
Ginosa	Pr												0,6	0,6	0,2	0,4	3,6																	5,4	1															
Girifaleo	P												4,0	11,0		3,0	5,0																	23,0	4															
Bonifica Stornara	Pr												4,8	7,0	13,4	1,4	8,4	0,6	0,2												0,8			41,6	5															

STAZIONE	Tipo dell'apparechio	ALTEZZE DI PRECIPITAZIONE IN MILLIMETRI D'ACQUA OSSERVATE IL GIORNO:																														TOTALI MENSILI	Numero dei giorni con precipitazione uguale o superiore ad 1 mm.
		1	2	3	4	5	6	7	8	9	10	11	12	13	14	15	16	17	18	19	20	21	22	23	24	25	26	27	28	29	30		
VIBRATA, SALINELLO e zona litorale tra la foce del SALINELLO e quella del TORDINO																																	
Colonnella	Pr					4,0																	5,4					22,4		2,6		34,4	4
Nereto	P					7,0																	7,0					9,0		19,0		42,0	4
Civitella del Trento	P																											47,0				47,0	1
Moseiano S. Angelo (Fonte a Luca)	P					11,0																	4,0					11,0		17,0		43,0	4
Giulianova	Pr																						4,4					18,6		2,4		25,4	3
TORDINO e VARI																																	
Ginepri	Pn	4,0				6,0					7,5				1,5	6,0	4,0	1,5	5,0	1,5	25,0	2,0	1,5					13,0	2,0		80,5	14	
Cortino	Pn	11,0				5,0					6,0				8,0	4,0	2,0					5,0					4,0			3,0	48,0	9	
Collarania (Osserv.)	P					5,1														0,5		19,0					13,2		7,6		45,4	4	
Teramo	Pr	0,4				7,6									5,0							11,8	8,8	3,4			11,2		5,8		54,0	7	
Fustagnano	Pn	7,0				4,0					3,5				9,0		2,5					6,0	24,0	4,5			21,0	1,5	4,0		87,0	11	
Campoli	P	2,0				4,0									6,0							8,0		7,0			9,0	4,0	5,0	3,0	48,0	9	
Bellante	P					6,0																3,0							2,0	4,0		15,0	4
Roseto d'Abruzzo	P					2,5																						5,0		17,0		24,5	3
VOMANO, PIOMBA e SALINE																																	
Porcinaro	Pn				12,0										4,0			1,0		10,0			1,0	1,0	43,0	18,0					90,0	8	
Campotosto	Pn		7,0	5,0		4,0			3,0		4,0	5,0			10,0	5,0	21,0	9,0			10,0	5,0	3,0								91,0	13	
Nerito	P		22,0			12,0									35,0	22,0		2,0		20,0	7,0	30,0	22,0	13,0	12,0	15,0					212,0	12	
Fano Adriano	Pn		25,5			10,3									8,0	20,0					17,0	7,0	2,6			9,0	10,0				110,0	9	
Pietracamela	Pn		33,0			3,0							3,0		20,0	10,0				14,0	15,0	7,5	5,0			21,0					136,5	10	
Villa Vallucci	P	3,8				23,5					1,0				3,3	4,0	0,9			4,0	18,0	7,0	6,0			4,0	7,7				83,2	11	
Fano a Corno	Pn	16,5	2,5	4,5		9,0					3,0	0,5			40,5	4,0	3,5	9,0	4,0	17,0	7,0	4,0	2,2			16,5	0,2	2,0		145,9	16		
Isola del G. Sasso	Pr		7,7			7,4		0,2		2,4					17,6			8,6	11,0	12,4	4,0	7,6	1,2			9,8	0,2	1,4	0,2	91,7	12		
Castelli	Pn					14,0									20,0			2,0	12,0	21,0	10,0	2,0	3,0			12,0		4,0		100,0	10		
Tossicia	Pn		13,0	6,0											7,0	13,0	2,0	8,0	21,0		6,0	8,0				5,0	12,0				101,0	11	
Notaresco	P																				7,0								3,0	12,0		22,0	3
Ponte Vomano	Pr		2,0			3,4														1,2	16,0	7,6	0,8			13,8	0,2	1,6			46,6	7	
Atri	Pr					1,4							0,2								4,6	1,4	0,6				7,2	0,2	1,8			17,4	5
Farindola	Pn					11,0											20,0	15,0			5,0	1,0				19,0	7,0				78,0	7	
Penne	Pr					0,6	2,8									0,2					1,2	0,2						17,8	5,4			28,2	4
Loreto Aprutino	P					8,5																				2,0		9,0		3,0		22,5	4
Moscufò	P					4,0																							13,0			17,0	2

STAZIONE	Tipo dell'apparecchio	ALTEZZE DI PRECIPITAZIONE IN MILLIMETRI D'ACQUA OSSERVATE IL GIORNO:																														TOTALI MENSILI	Numero dei giorni con precipitazione uguale o superiore ad 1 mm.																
		1	2	3	4	5	6	7	8	9	10	11	12	13	14	15	16	17	18	19	20	21	22	23	24	25	26	27	28	29	30			31															
(Segue) VOMANO, PIOMBA E SALINE																																																	
Arsita	P		2,0			3,0										2,5		2,0				5,0	11,0					12,0	4,0			41,5	8																
Montefino	P		3,2			0,3	1,0															0,1	5,1	1,0	0,6			5,1		2,0		18,4	6																
Città S. Angelo	P																											5,0	8,0	2,0		15,0	3																
ATERNO - PESCARA																																																	
Taverna della Croce	P _n		17,0			37,0											7,0											28,0	37,0			151,0	6																
Termine	P _n		3,0			3,3				10,0			0,4														27,0	3,4		2,0	55,0		104,1	7															
Bareto	P _n		5,0			7,0	5,0									13,0										6,0	5,0		0,5	45,0	15,0	101,5	8																
Tornimparte	P _n																									12,0		10,0				13,0	35,0	3															
Scoppito	P _n					10,0	3,0											7,0									5,0	2,0					27,0	5															
Casamaina	P _n					6,0											2,0									4,0		10,0	11,0			14,0	47,0	6															
Aquila	P _r	0,2	1,8	4,4		6,2									1,2		2,8	3,2	2,0			0,6	6,8	2,6		0,8				11,6		44,2	10																
Civita di Bagno	P																1,5										1,0						2,5?	2															
Oere	P		2,2			1,3			0,2								3,7										5,0		2,0		10,0		24,4	6															
Assergi	P _n		5,0			5,0	32,0	35,0	40,0				20,0	15,0	14,0		27,0	5,0	42,0	5,0	6,0	50,0	32,0						25,0			358,0	16																
Buzzano	P								4,0							6,0	8,0					12,0								11,0		41,0	5																
Stazione Campana	P					7,0							5,0		19,0	1,0										3,0			20,0		55,0	6																	
Beffi (Acciano)	P _n					1,0										4,0	1,0										7,0			11,0		24,0	5																
Forca Caruso	P _n												5,0	5,0		2,0						17,0							16,0		45,0	5																	
Goriano Sicoli	P _n											4,0			2,0	20,0	2,0	4,0							5,0		2,0		15,0		54,0	8																	
Gagliano Aterno	P _n															2,0									4,0			15,0		20,0		41,0	4																
Frattura	P _n		1,0			4,0							11,0		14,0	30,0	3,0							3,0	12,0		4,0		2,0		84,0	10																	
Seanno	P _n	20,0			0,5								1,2			30,0	16,5		1,2						10,3		2,1			9,2	0,2	91,2	8																
Villalago	P _n					3,0							16,0			30,0	33,0	2,0					1,5	7,0		3,0			7,0		102,5	9																	
Anversa	P	22,0				1,0									15,0	55,0	0,5	1,0						5,0		1,0			10,0		110,5	8																	
Cocullo	P _n	8,0				4,0									10,0	7,0		9,0						15,0		5,0			8,0	10,0	76,0	9																	
Bugnara	P _r	6,0	0,2			0,4								10,0	28,0	2,6	1,2					2,6		3,8			6,6		0,2		61,6	8																	
Rocca Pia	P _n	»	»	»	»	»	»	»	»	»	»	»	»	»	»	»	»	»	»	»	»	»	»	»	»	»	»	»	»	»	»	»	»																
Pettorano	P _n					3,0							4,0		21,0	19,0		6,0						11,0				7,0		71,0	7																		
Campo di Giove	P _n					5,0									6,0	11,0	2,0							5,0	2,0					31,0	6																		
Pucentro	P												0,5			2,0	45,0	9,5	1,5					8,0	3,5				8,0		78,0	7																	
Sulmona	P															43,0	7,5	9,5											8,5		68,5	4																	
Roccacasale	P		1,0			3,0							1,0			2,0	3,0	9,0	5,0	3,0				4,0				37,0		68,0	10																		

STAZIONE	Tipo dell'apparecchio	ALTEZZE DI PRECIPITAZIONE IN MILLIMETRI D'ACQUA OSSERVATE IL GIORNO:																														TOTALI MENSILI	Numero dei giorni con precipitazione uguale o superiore ad 1 mm.		
		1	2	3	4	5	6	7	8	9	10	11	12	13	14	15	16	17	18	19	20	21	22	23	24	25	26	27	28	29	30			31	
<i>(Segue) CANDELARO</i>																																			
Foggia (Osservatorio)	Pr					8,8									0,3	8,8	4,6		1,5			1,4					8,2	0,5	4,4			38,5	7		
Foggia (Campo Sp.)	Pr					8,8									3,4	7,6	4,6	0,2	1,6			1,8					3,6	0,6				32,2	7		
LAGO SALSO, LAGO SALPI, PALUDI DI CELENTANO																																			
S. Giovanni Rotondo	P	20,0						5,0				15,0	10,0	5,0	10,0	15,0									10,0	5,0	5,0					100,0	10		
Cerignola	Pr				5,0										16,0	7,0					6,0	10,0					2,6					46,0	6		
Stornara	P												10,0	16,0																			117,0	4	
S. Giovanni R. (Scalo)	Pr																				1,0												1,0	1	
Feudo della Puglia	P					8,4											16,4												3,8				27,6	3	
Tressanti	Pr				2,4																									2,0			4,4	2	
Masser. S. Francesco	P					7,0									0,2	2,6	4,6										31,2		2,4	7,2	8,0		63,2	7	
Manfredonia (Bonifica Sipontina)	Pr					10,0		0,2									22,0					6,0				15,5	0,2		4,8	0,2			58,9	5	
CERVARO e CARAPELLE																																			
Monteleone di Puglia	Pa	11,0				3,3								1,0	2,1	30,0	12,2								4,6			7,5		1,0		72,7	9		
Savignano di Puglia	Pr	0,2				1,6										2,6	0,2	4,8							4,0			1,2		0,4			15,0	5	
Bovino	Pr					6,2											8,0		0,4	0,2	0,2	5,2	5,2				3,4	1,2				30,0	6		
Orsara di Puglia	P	2,0														9,0	4,0	4,0	8,0				4,0	6,0	3,0				5,0			45,0	9		
Castelluccio dei S.	P													7,0		11,0																	18,0	2	
Giumentareccia (Bovino)	P					3,0										5,0	10,0				6,0	5,0	12,0									41,0	6		
Bisaccia	Pa														20,0			11,0								30,0							61,0	3	
S. Agata di Puglia	Pr	1,0				1,4									3,4	9,4	7,0	0,6			3,0		3,8	0,4			6,0	0,4				36,4	8		
Rocchetta S. Antonio	P					4,2									9,2	17,0	9,3																39,7	4	
Ascoli Satriano	Pr														16,0	5,6	5,0	1,6	1,2				5,8	6,2	0,2			3,2	0,6			44,4	8		
Palazzo d'Ascoli	P						12,0			15,0					16,0			25,0								36,0			12,0		15,0			130,0	7
Mortelito	P	»	»	»	»	»	»	»	»	»	»	»	»	»	»	»	»	»	»	»	»	»	»	»	»	»	»	»	»	»	»	»	»	»	
Ortanova	P															12,0	10,0									2,0							24,0	3	
OFANTO																																			
Nuseo	Pa					40,0										10,0	15,0	5,0	2,0													72,0	5		
S. Angelo dei Lomb.	Pr	6,0				8,0										2,0	31,0	7,0	5,0		5,0					20,0	2,0			12,0			98,0	10	
Lioni	P					2,0										18,0	5,0	3,0								43,0	4,0			9,0		3,0	87,0	8	
Andretta	P					8,0										17,0	29,0	12,0	6,0							28,0				12,0			112,0	7	

STAZIONE	tipo dell'apparecchio	ALTEZZE DI PRECIPITAZIONE IN MILLIMETRI D'ACQUA OSSERVATE IL GIORNO:																														TOTALI MENSILI	Numero dei giorni con precipitazione uguale o superiore ad 1 mm.		
		1	2	3	4	5	6	7	8	9	10	11	12	13	14	15	16	17	18	19	20	21	22	23	24	25	26	27	28	29	30			31	
(Segue) MURGE E PENISOLA SALENTINA																																			
Ceglie Messapico	P					8,1										1,0	30,0	20,5						15,2				1,0		0,3			76,1	6	
Castellana	P	5,2	1,2												6,2	5,3			5,0	10,1	15,2				20,3			5,0				73,5	9		
Crispiano	P					2,0										18,0			9,0		21,0			18,0	15,0							83,0	6		
Ruvo di Puglia	P					5,8										2,0	6,0								31,0					6,0			50,8	5	
Turi	P					7,0										5,0								1,0				7,0		3,0			23,0	5	
Ostuni	P					5,0										1,8		30,0										1,0					37,8	4	
Conversano	P															4,0	14,0											6,0					24,0	3	
Grumo Appula	Pr					3,8											8,6	9,6							8,8			1,0					31,8	5	
Oria	Pr															0,6	26,4	57,8							5,4	5,6		0,6					96,4	4	
Andria	P					10,0										2,7		13,0						2,5	20,0			3,0					51,2	6	
Canneto (Adelfia)	P									2,0							6,0	8,0															16,0	3	
Alessano	P															17,0	4,0							22,0	31,0								74,0	4	
Grottaglie	P					2,0									2,0	40,0	5,0								5,0			4,0	2,0				60,0	7	
Rutigliano	P					8,0											5,0	8,0							5,0			3,0		2,0			81,0	6	
Ruffano	P															17,0	7,0		21,0	31,0	37,0												113,0	5	
Bitonto	P					2,0											14,0							3,0				1,0					20,0	4	
Massafra	P	»	»	»	»	»	»	»	»	»	»	»	»	»	»	»	»	»	»	»	»	»	»	»	»	»	»	»	»	»	»	»	»	»	»
Collepasso	P																14,0	35,0						11,0			7,0						67,0	4	
Presicce	P															1,5	1,5							16,0	24,0								43,0	4	
Fasano	P															15,2	12,5	6,0																33,7	3
S. Vito dei Normanni	P					4,0										19,0	25,0																48,0	3	
Ugento	P																	18,0	17,0							13,0							48,0	3	
Sava	P																47,5	19,0						21,3		6,0	4,2						98,0	5	
Diso	P															56,0								10,0	76,0								142,0	3	
S. Maria di Leuca	P																		10,0						3,0	30,0							43,0	3	
Minervino di Lecce	P															67,0	18,0								8,0								93,0	3	
Latiano	P					0,6										25,0	5,0	5,1						5,0				0,5					41,2	4	
Cutrofiانو	P																20,0	18,0																38,0	2
Palascia	P																7,0	4,5							6,5			0,3						18,3	3
Manduria	P															17,5	49,0								7,0	17,8							170,3	5	
Lecce	Pr																12,6	7,6										0,4						20,6	2
Maglie	P																								12,0									12,0	1
Alatino	P																	8,0	14,0					18,0	17,0									57,0	4

STAZIONE	Tipo dell'apparecchio	ALTEZZE DI PRECIPITAZIONE IN MILLIMETRI D'ACQUA OSSERVATE IL GIORNO:																														TOTALI MENSILI	Numero dei giorni con precipitazione uguale o superiore ad 1 mm.					
		1	2	3	4	5	6	7	8	9	10	11	12	13	14	15	16	17	18	19	20	21	22	23	24	25	26	27	28	29	30			31				
VIBRATA, SALINELLO e zona litorale tra la foce del SALINELLO e quella del TORDINO																																						
Colonnella	Pr									12,0																							1,4	8,6	22,0	3		
Nereto	P									5,0																									5,0	1		
Civitella del Tronto	P									8,0																								17,0	25,0	2		
Mosciano S. Angelo (Fonte a Luca)	P									11,0																									11,0	1		
Giulianova	Pr									7,0																								1,4	8,4	2		
TORDINO e VARI																																						
Ginepri	Pn									24,0																								3,0	27,0	2		
Cortino	Pn	3,0								16,0																								5,0	24,0	3		
Collurania (Osserv.)	P									17,6																								8,3	25,8	2		
Teramo	Pr									23,6																								9,6	33,2	2		
Fustagnano	Pn									11,5																								2,5	14,0	2		
Campoli	P									9,0																								17,0	26,0	2		
Bellante	P									18,0																								10,0	28,0	2		
Roseto d'Abruzzo	P									17,0																									17,0	1		
VOMANO, PIOMBA e SALINE																																						
Porcinaro	Pn									8,0																									8,0	1		
Campotosto	Pn	»	»	»	»	»	»	»	»	»	»	»	»	»	»	»	»	»	»	»	»	»	»	»	»	»	»	»	»	»	»	»	»	»	»	»		
Nerito	P									10,0																									10,0	1		
Fano Adriano	Pn									5,0																									5,0	1		
Pietracamela	Pn									2,0																									2,0	1		
Villa Vallucci	P									26,0																								3,3	28,3	2		
Fano a Corno	Pn									5,0																								0,5	5,5	1		
Isola del G. Sasso	Pr									9,6	0,2																							7,8	17,6	2		
Castelli	Pn									12,0																								12,0	24,0	2		
Tossicia	Pn									13,0																									13,0	1		
Notaresco	P									14,0																									6,0	20,0	2	
Ponte Vomano	Pr									10,0																									9,6	19,6	2	
Atri	Pr									12,4																									2,4	14,8	2	
Farindola	Pn									10,0																									10,0	1		
Penne	Pr									17,0																									7,8	24,8	2	
Loreto Aprutino	P									28,0																									23,0	51,0	2	
Moscufò	P									25,0																									25,0	1		

STAZIONE	Tipo dell'apparecchio	ALTEZZE DI PRECIPITAZIONE IN MILLIMETRI D'ACQUA OSSERVATE IL GIORNO:																														TOTALI MENSILI	Numero dei giorni con precipitazioni e superiore ad 1 mm.				
		1	2	3	4	5	6	7	8	9	10	11	12	13	14	15	16	17	18	19	20	21	22	23	24	25	26	27	28	29	30			31			
(Segue) ATERNO - PESCARA																																					
Popoli (Allogg. Idr.)	Pr																																		6,4	1	
Castel del Monte	P									11,5																								5,0	2		
Villa S. Lucia d'Ab.	P									8,0	2,5																								10,5	2	
S. Stefano di Sess.	Pa																																	13,0	1		
Carapelle Calvisio	Pa																																		—		
Capestrano	Pr																																	4,6	1		
Collopietro	Pa																																	17,0	1		
Caporciano	Pa																																	9,0	1		
Forca di Penne	Pa					5,2																												18,7	7,8	31,7	3
Officine Bussi	P																																	7,0	1		
Off. Elett. Tremonti	P																																		—		
Roccacaramanico	Pa																																	6,0	1		
Caramanico	Pr																																	8,4	1		
Salle	P																																	8,0	1		
Piano d'Orte	P																																	21,5	3,0	24,5	2
Roccamorice	P																																	44,0	1		
Alanno	P																																	25,5	5,5	31,0	2
Manoppello	P																																	48,0	1,0	49,0	2
Chieti (Villa Nolli)	Pa																																	40,0	8,2	48,2	2
Chieti (Sezione Idr.)	Pr																																	33,8	7,4	41,2	2
Casalincontrada	P																																	35,0	1,5	36,5	2
Villa Celiera	Pa																																	20,0		20,0	1
Catignano	Pr																																	2,4	0,4	3,2	1
Cepagatti	P																																		19,0	19,0	1
Sambuceto	Pr																																	18,0	1,0	19,0	2
ALTOPIANO DI PESCOSTANZO																																					
Piano Cinque Miglia	Pa																																	1,0		1,0	1
Pescocostanzo	Pa																																		—	—	—
VARII																																					
S. Silvestro	P																																	12,0		12,0	1

STAZIONE	Tipo dell'apparecchio	ALTEZZE DI PRECIPITAZIONE IN MILLIMETRI D'ACQUA OSSERVATE IL GIORNO:																														TOTALI MENSILI	Numero dei giorni con precipitazione uguale o superiore ad 1 mm.
		1	2	3	4	5	6	7	8	9	10	11	12	13	14	15	16	17	18	19	20	21	22	23	24	25	26	27	28	29	30		
FORO																																	
Guardiagrele	Pr									26,0																				6,8	31,8	2	
Pretoro	Pn									31,0																						31,0	1
Semivicoli	P									38,3																				2,6	40,9	2	
Villamagna	P									40,0																						40,0	1
Miglianico	P									24,0																				9,4	33,4	2	
ARIELLI, MORO e FELTRINO																																	
Crecchio	P							45,0																							45,0	1	
Orsogna	P							32,0																					2,0	34,0	2		
Lanciano	P							44,8				0,6																0,7	46,1	1			
S. Vito Chietino	P							4,5																				2,5	7,0	2			
SANGRO																																	
Pescasseroli	P																																
Opi	Pr							1,0								0,2							1,4									2,6	2
Barrea	P										1,0				2,0																3,0	2	
Civitella Alfedena	P							2,0			2,0																				4,0	2	
Alfedena	Pr								4,8													0,2									5,0	1	
Montenero Valecocch.	P							8,8																						8,8	1		
Castel di Sangro	Pn							4,0																		15,0		2,0	21,0	3			
S. Pietro Avellana	Pr	0,2		0,2				0,6	0,4																		9,8		0,6	11,8	1		
Pietransieri	Pn																																
Ateleta	Pr																										7,0		0,2	7,2	1		
Capracotta	Pn							3,0																					25,0	28,0	2		
Pizzoferrato	Pn							5,0																							5,0	1	
Pescopennataro	Pn							1,0		1,0																					2,0	2	
Rosello	Pn							20,0																					2,0	22,0	2		
Montelapiano	Pr							8,0																							8,0	1	
Villa S. Maria	P							10,0																							10,0	1	
Montenerodomo	Pn							12,0																							12,0	1	
Perano	Pr							12,2		0,4					1,0													0,8	0,4	14,8	2		
Bomba	Pr							9,2		0,4																					9,6	1	
Cantoniera Palena	Pn																																
Palena	Pn																																

STAZIONE	Tipo dell'apparechio	ALTEZZE DI PRECIPITAZIONE IN MILLIMETRI D'ACQUA OSSERVATE IL GIORNO:																														TOTALI MENSILI	Numero dei giorni con precipitazioni e superiore ad 1 mm.
		1	2	3	4	5	6	7	8	9	10	11	12	13	14	15	16	17	18	19	20	21	22	23	24	25	26	27	28	29	30		
<i>(Segue) SANGRO</i>																																	
Lama dei Peligni	P								3,5																							3,5	1
Gessopalena	P								14,0																							14,0	1
Fara S. Martino	Pr																												3,0			3,0	1
Pennapiedimonte	Pn								3,0																							3,0	1
Casoli	P								15,0																							15,0	1
Atessa	P								11,0																							11,0	1
Paglieta	P								27,0																							27,0	1
<i>SINELLO e VARI</i>																																	
Montazzoli	Pn								12,0																							12,0	1
Gissi	P								15,0																							15,0	1
Cupello	P								15,0				5,0																			20,0	2
Scerni	Pr								8,4			18,0																	0,2			26,6	2
Punta Penna	P								20,0			5,5																	0,5			26,0	2
<i>TRIGNO e VARI</i>																																	
Vastogirardi	Pn																									2,0		4,0			6,0	2	
Carovilli	Pn																																
Chiauci	Pn																																
Frosolone	Pn																																
Bagnoli del Trigno	Pr									0,8		0,8																	1,2			2,8	1
Agnone	Pr																										2,8		7,2			10,0	2
Pietrabbondante	Pn																												15,0			15,0	1
Schiavi d'Abruzzo	Pn																												17,7			17,7	1
Castiglione M. M.	Pn								17,0			14,0														11,0		12,0	6,0		60,0	5	
Trivento	P																												6,0			6,0	1
Montemitro	Pr								13,8			4,2	0,2																			18,0	2
Torrebruna	Pr								13,2			3,2														0,2	0,2		15,8			32,4	3
Palmoli	Pn								1,0																							1,0	1
Montefalcione del S.	P																											2,0				2,0	1
Palata	P								10,5			8,0																	3,0			21,5	3
Mafalda	P								25,0																							25,0	1
Lentella	P								5,0																							5,0	1
S. Salvo	Pr	21,0			52,6																												
Termoli	Pr								3,2																				0,4			3,6	1

STAZIONE	Tipo dell'apparechio	ALTEZZE DI PRECIPITAZIONE IN MILLIMETRI D'ACQUA OSSERVATE IL GIORNO:																														TOTALI MENSILI	Numero dei giorni con precipitazioni eguali o superiori ad 1 mm.																		
		1	2	3	4	5	6	7	8	9	10	11	12	13	14	15	16	17	18	19	20	21	22	23	24	25	26	27	28	29	30			31																	
(Segue) VOMANO, PIOMBA E SALINE																																																			
Arsita	P	—	—	15,5	21,0	—	—	—	—	—	—	1,0	0,5	—	2,5	—	—	—	—	—	2,0	—	—	—	16,0	6,0	—	12,0	6,0	—	—	—	—	82,5	9																
Montefino	P	—	—	15,7	25,2	—	—	—	—	—	—	2,0	0,1	33,7	—	2,9	—	—	—	—	—	—	—	90,7	—	4,0	—	—	14,7	—	—	—	—	189,0	8																
Città S. Angelo	P	—	—	22,0	28,0	—	—	—	—	—	—	—	—	—	—	—	—	—	—	—	—	—	—	5,0	—	4,0	—	23,0	—	—	—	—	—	103,0	6																
ATERNO - PESCARA																																																			
Taverna della Croce	Pa	—	—	9,0	6,0	—	—	—	—	—	—	—	—	16,0	13,0	2,0	—	—	—	—	—	—	—	—	—	—	—	—	—	—	—	—	—	57,0	6																
Termine	Pa	—	—	15,0	8,0	—	—	—	—	—	—	3,0	—	16,0	0,3	—	—	—	—	—	—	—	—	—	—	—	—	—	—	—	1,3	2,0	—	—	55,6	7															
Barete	Pa	—	—	8,0	10,0	—	—	—	—	—	—	2,0	—	13,0	4,5	—	—	—	—	—	—	—	—	—	—	—	—	—	—	—	—	—	—	—	41,5	6															
Tornimparte	Pa	—	—	—	—	—	—	—	—	—	—	—	—	17,0	—	—	—	—	—	—	—	—	—	—	—	—	—	—	—	—	—	—	—	—	27,0	2															
Scoppito	Pa	—	10,0	—	—	—	—	—	—	—	—	—	8,0	—	—	—	—	—	—	—	—	—	—	—	—	—	—	—	—	—	—	—	—	—	18,0	2															
Casamaina	Pa	—	10,0	—	—	—	—	—	—	—	—	—	45,0	7,0	—	—	—	—	—	—	—	—	—	—	—	—	—	—	—	—	—	—	—	—	73,0	4															
Aquila	Pr	—	—	4,4	0,2	0,2	—	—	—	—	—	—	—	8,8	10,0	—	—	—	—	—	—	—	—	—	—	—	—	—	—	—	—	—	—	—	—	39,8	7														
Civita di Bagno	P	—	—	7,0	—	—	—	—	—	—	—	1,0	19,0	3,0	—	—	—	—	—	—	—	—	—	—	—	—	—	—	—	—	—	—	—	—	—	46,0	6														
Ocre	P	—	—	9,0	—	—	—	—	—	—	—	—	—	—	—	—	—	—	—	—	—	—	—	—	—	—	—	—	—	—	—	—	—	—	—	9,0	1														
Assergi	Pa	—	—	15,0	0,3	—	—	—	—	—	—	—	—	—	—	—	—	—	—	—	—	—	—	—	—	—	—	—	—	—	—	—	—	—	—	166,8	11														
Bazzano	P	—	—	13,0	—	—	—	—	—	—	—	—	—	19,0	2,0	—	—	—	—	—	—	—	—	—	—	—	—	—	—	—	—	—	—	—	—	57,0	6														
Stazione Campana	P	—	—	4,0	—	—	—	—	—	—	—	—	—	35,0	2,0	10,0	—	—	—	—	—	—	—	—	—	—	—	—	—	—	—	—	—	—	—	71,0	8														
Beffi (Acciano)	Pa	—	—	4,0	—	—	—	—	—	—	—	—	—	—	—	—	—	—	—	—	—	—	—	—	—	—	—	—	—	—	—	—	—	—	—	74,0	6														
Forca Caruso	Pa	—	—	17,0	—	—	—	—	—	—	—	—	—	—	—	—	—	—	—	—	—	—	—	—	—	—	—	—	—	—	—	—	—	—	—	141,0	6														
Goriano Sicoli	Pa	—	—	14,0	6,0	—	—	—	—	—	—	—	—	—	—	—	—	—	—	—	—	—	—	—	—	—	—	—	—	—	—	—	—	—	—	—	140,0	8													
Gagliano Aterno	Pa	—	—	—	5,0	—	—	—	—	—	—	—	—	30,0	26,0	—	—	—	—	—	—	—	—	—	—	—	—	—	—	—	—	—	—	—	—	—	91,0	6													
Frattura	Pa	—	—	6,0	3,0	—	—	—	—	—	—	—	—	—	—	—	—	—	—	—	—	—	—	—	—	—	—	—	—	—	—	—	—	—	—	—	107,0	12													
Seanno	Pa	—	—	—	20,4	—	—	—	—	—	—	—	—	—	—	—	—	—	—	—	—	—	—	—	—	—	—	—	—	—	—	—	—	—	—	—	130,7	10													
Villalago	Pa	—	—	5,0	3,0	—	—	—	—	—	—	—	—	—	—	—	—	—	—	—	—	—	—	—	—	—	—	—	—	—	—	—	—	—	—	—	105,5	12													
Anversa	P	—	—	13,0	—	—	—	—	—	—	—	—	—	—	—	—	—	—	—	—	—	—	—	—	—	—	—	—	—	—	—	—	—	—	—	—	133,0	8													
Cocullo	Pa	—	—	—	25,0	—	—	—	—	—	—	—	—	—	—	—	—	—	—	—	—	—	—	—	—	—	—	—	—	—	—	—	—	—	—	—	—	186,0	10												
Bugnara	Pr	—	—	10,6	—	—	—	—	—	—	—	—	—	—	—	—	—	—	—	—	—	—	—	—	—	—	—	—	—	—	—	—	—	—	—	—	—	31,2	6												
Rocca Pia	Pa	—	—	7,0	15,0	—	—	—	—	—	—	—	—	—	—	—	—	—	—	—	—	—	—	—	—	—	—	—	—	—	—	—	—	—	—	—	—	109,5	10												
Pettorano	Pa	—	—	—	6,0	—	—	—	—	—	—	—	—	—	—	—	—	—	—	—	—	—	—	—	—	—	—	—	—	—	—	—	—	—	—	—	—	112,0	9												
Campo di Giove	Pa	—	—	1,0	—	—	—	—	—	—	—	—	—	—	—	—	—	—	—	—	—	—	—	—	—	—	—	—	—	—	—	—	—	—	—	—	—	77,0	7												
Pacentro	P	—	—	4,0	3,0	—	—	—	—	—	—	—	—	—	—	—	—	—	—	—	—	—	—	—	—	—	—	—	—	—	—	—	—	—	—	—	—	246,0	11												
Sulmona	P	—	—	7,5	—	—	—	—	—	—	—	—	—	—	—	—	—	—	—	—	—	—	—	—	—	—	—	—	—	—	—	—	—	—	—	—	—	87,8	9												
Rocccasale	P	—	—	17,0	8,0	—	—	—	—	—	—	—	—	—	—	—	—	—	—	—	—	—	—	—	—	—	—	—	—	—	—	—	—	—	—	—	—	—	292,0	13											

STAZIONE	Tipo dell'apparecchio	ALTEZZE DI PRECIPITAZIONE IN MILLIMETRI D'ACQUA OSSERVATE IL GIORNO:																															TOTALI MENSILI	Numero dei giorni con precipitazione uguale o superiore ad 1 mm.			
		1	2	3	4	5	6	7	8	9	10	11	12	13	14	15	16	17	18	19	20	21	22	23	24	25	26	27	28	29	30	31					
FORO																																					
Guardiagrele	Pr	—	—	9,0	0,2	—	—	—	—	—	—	—	50,6	10,0	13,4	—	—	—	—	5,0	—	—	—	12,4	45,0	0,6	44,0	1,2	0,6	—	—	—	192,0	9			
Pretoro	Pn	—	—	6,0	—	—	—	—	—	—	—	—	105,0	23,0	21,0	—	—	—	—	—	—	—	—	26,0	53,0	—	—	—	—	—	—	—	234,0	6			
Semivicoli	P	—	—	4,5	2,5	—	—	—	—	—	—	—	—	34,0	—	—	—	—	—	—	—	—	—	23,8	43,0	8,0	—	—	—	—	—	—	115,8	6			
Villamagna	P	—	—	3,0	—	—	—	—	—	—	—	—	20,0	—	—	—	—	—	—	—	—	—	—	20,0	40,0	—	—	—	—	—	—	—	83,0	4			
Miglianico	P	—	—	1,0	1,9	—	—	—	—	—	—	—	—	12,9	0,2	—	—	—	—	—	—	—	—	—	30,0	53,0	—	2,1	—	—	—	—	101,1	6			
ARIELLI, MORO e FELTRINO																																					
Grecchio	P	—	—	—	—	—	—	—	—	—	—	—	11,0	16,0	—	—	—	—	—	—	—	—	—	16,0	—	19,0	—	12,0	—	—	—	—	74,0	5			
Orsogna	P	—	—	—	—	—	—	—	—	—	—	—	45,0	5,0	—	—	—	—	—	—	—	—	—	10,0	—	46,0	—	15,0	—	—	—	—	121,0	5			
Lanciano	P	—	—	4,0	—	—	—	—	—	—	—	—	0,2	9,7	1,3	—	—	—	—	—	—	—	—	3,5	25,2	1,1	—	5,9	0,9	—	4,0	—	55,8	8			
S. Vito Chietino	P	—	—	2,5	3,0	—	—	—	—	—	—	—	—	—	3,0	—	—	—	—	—	—	—	—	—	13,0	2,0	—	0,5	—	6,5	—	—	30,5	6			
SANGRO																																					
Pescasseroli	P	—	—	15,0	4,0	—	—	—	—	—	—	—	—	—	—	—	—	—	—	—	—	—	—	8,0	—	—	—	—	—	—	—	—	27,0	3			
Opi	Pr	—	—	29,8	—	—	—	—	—	—	—	—	3,6	9,0	14,4	3,2	—	—	—	—	1,8	—	—	—	34,0	—	—	5,0	—	1,2	—	—	102,0	9			
Barrea	P	—	—	16,2	—	—	—	—	—	—	—	—	2,5	2,0	12,4	—	—	—	—	—	7,1	2,5	—	—	0,6	1,0	—	14,0	1,0	7,3	—	—	66,6	10			
Civitella Alfedena	P	—	—	11,0	—	—	—	—	—	—	—	—	2,9	2,2	22,6	0,4	1,6	—	3,0	—	5,5	3,0	—	—	1,0	—	—	10,4	4,5	4,0	—	—	72,1	12			
Alfedena	Pr	—	—	8,8	0,2	—	—	—	—	—	—	—	0,4	2,0	11,0	—	—	—	2,6	—	6,0	0,6	—	—	—	0,2	—	17,4	—	9,6	0,8	—	59,6	7			
Montenero Valcoch.	P	—	—	8,1	—	—	—	—	—	—	—	—	3,2	1,8	—	—	—	—	—	—	10,1	—	—	—	—	—	—	14,0	—	—	—	—	37,2	5			
Castel di Sangro	Pn	—	—	6,0	—	—	—	—	—	—	—	—	3,0	21,0	5,0	2,0	—	—	—	—	—	—	—	—	1,0	—	—	9,0	8,0	5,0	—	6,5	78,5	11			
S. Pietro Avellana	Pr	—	—	16,6	4,6	—	—	—	—	—	—	—	0,8	9,0	1,2	—	—	0,2	—	—	5,2	—	—	—	—	0,8	—	21,8	1,6	20,0	—	—	81,8	8			
Pietransieri	Pa	—	—	10,0	2,0	—	—	—	—	—	—	—	—	25,0	5,0	—	—	—	—	—	—	—	—	—	—	10,0	13,0	—	20,0	—	14,0	—	—	104,0	9		
Ateleta	Pr	—	—	3,2	0,2	—	—	—	—	—	—	—	—	6,2	15,6	0,2	0,2	—	—	—	—	—	—	—	—	16,0	3,6	—	18,2	1,6	1,8	—	0,8	103,0	9		
Capracotta	Pa	—	—	11,0	—	—	—	—	—	—	—	—	—	41,0	7,0	—	—	—	—	—	—	—	—	—	—	12,0	16,0	—	19,0	41,0	17,0	—	—	175,0	9		
Pizzoferrato	Pa	—	—	—	13,0	—	—	—	—	—	—	—	—	22,0	5,0	7,0	—	—	—	—	—	—	—	—	—	—	18,0	—	25,0	2,0	1,5	—	—	106,5	9		
Pescopennataro	Pa	—	—	—	—	—	—	—	—	—	—	—	—	34,0	33,0	—	—	—	—	—	—	—	—	—	—	6,0	4,0	—	37,0	11,0	—	—	—	130,0	7		
Rosello	Pa	—	—	—	10,0	—	—	—	—	—	—	—	—	21,0	23,0	—	—	—	—	—	—	—	—	—	—	—	24,0	11,0	—	31,0	22,0	—	—	145,0	8		
Montelapiano	Pr	—	—	5,6	8,0	—	—	—	—	—	—	—	4,6	25,2	—	11,8	—	—	—	—	—	—	—	—	—	6,8	19,8	—	13,6	0,4	2,0	—	—	98,4	9		
Villa S. Maria	P	—	—	5,0	—	—	—	—	—	—	—	—	5,0	23,0	11,0	—	—	—	—	—	—	—	—	—	—	8,0	17,0	—	10,0	10,0	5,0	2,0	—	—	97,0	11	
Montenerodomo	Pa	—	—	—	18,0	—	—	—	—	—	—	—	3,0	12,0	16,0	8,0	—	—	—	—	—	—	—	—	—	—	17,0	21,0	—	20,0	5,0	—	—	1,0	123,0	11	
Perano	Pr	—	—	—	—	—	—	—	—	—	—	—	—	13,6	3,2	—	—	—	—	—	—	—	—	—	—	—	2,4	2,8	12,6	—	—	—	—	—	34,8	5	
Bomba	Pr	—	—	3,2	5,4	—	—	—	—	—	—	—	0,2	20,8	19,2	4,4	1,2	—	—	—	—	—	—	—	—	—	—	21,0	10,0	—	—	35,0	2,0	0,2	125,0	11	
Cantoniera Palena	Pa	—	—	—	2,0	—	—	—	—	—	—	—	—	18,0	13,0	7,0	—	—	—	—	—	—	—	—	—	—	11,0	8,0	—	16,0	15,0	19,0	—	17,0	126,0	10	
Palena	Pa	—	—	—	3,0	—	—	—	—	—	—	—	—	20,0	12,0	9,0	—	—	—	—	—	—	—	—	—	—	—	16,0	5,0	—	17,0	14,0	18,0	—	13,0	127,0	10

STAZIONE	Tipo dell'apparechio	ALTEZZE DI PRECIPITAZIONE IN MILLIMETRI D'ACQUA OSSERVATE IL GIORNO:																														TOTALI MENSILI	Numero dei giorni con precipitazioni prese e osservate (1-31)						
		1	2	3	4	5	6	7	8	9	10	11	12	13	14	15	16	17	18	19	20	21	22	23	24	25	26	27	28	29	30			31					
<i>(Segue) SANGRO</i>																																							
Lama dei Peligni	P	—	—	0,5	—	—	—	—	—	—	—	—	—	—	—	—	—	—	—	—	—	—	—	—	—	—	—	—	—	—	—	—	—	—	82,5	5			
Gessopalena	P	—	—	5,0	—	—	—	—	—	—	—	—	—	—	—	—	—	—	—	—	—	—	—	—	—	—	—	—	—	—	—	—	—	—	126,0	7			
Fara S. Martino	Pr	—	—	2,4	3,6	—	—	—	—	—	—	—	—	—	—	—	—	—	—	—	—	—	—	—	—	—	—	—	—	—	—	—	—	—	78,4	8			
Pennapedimonte	Pn	—	—	3,0	4,0	—	—	—	—	—	—	—	—	—	—	—	—	—	—	—	—	—	—	—	—	—	—	—	—	—	—	—	—	—	88,0	6			
Casoli	P	—	—	—	5,0	—	—	—	—	—	—	—	—	—	—	—	—	—	—	—	—	—	—	—	—	—	—	—	—	—	—	—	—	—	123,0	7			
Atessa	P	—	—	—	—	—	—	—	—	—	—	—	—	—	—	—	—	—	—	—	—	—	—	—	—	—	—	—	—	—	—	—	—	—	33,0	2			
Paglieta	P	—	—	1,5	12,0	—	—	—	—	—	—	—	—	—	—	—	—	—	—	—	—	—	—	—	—	—	—	—	—	—	—	—	—	—	57,5	6			
<i>SINELLO e VARI</i>																																							
Montazzoli	Pn	—	—	6,0	—	—	—	—	—	—	—	—	—	—	—	—	—	—	—	—	—	—	—	—	—	—	—	—	—	—	—	—	—	—	109,0	9			
Gissi	P	—	—	—	—	—	—	—	—	—	—	—	—	—	—	—	—	—	—	—	—	—	—	—	—	—	—	—	—	—	—	—	—	—	—	40,0	3		
Cupello	P	—	—	2,0	13,0	—	—	—	—	—	—	—	—	—	—	—	—	—	—	—	—	—	—	—	—	—	—	—	—	—	—	—	—	—	—	71,7	6		
Scerni	Pr	—	—	3,4	1,0	—	—	—	—	—	—	—	—	—	—	—	—	—	—	—	—	—	—	—	—	—	—	—	—	—	—	—	—	—	—	58,6	7		
Punta Penna	P	—	—	2,0	10,5	—	—	—	—	—	—	—	—	—	—	—	—	—	—	—	—	—	—	—	—	—	—	—	—	—	—	—	—	—	—	32,5	6		
<i>TRIGNO e VARI</i>																																							
Vastogirardi	Pn	—	—	7,0	—	—	—	—	—	—	—	—	—	—	—	—	—	—	—	—	—	—	—	—	—	—	—	—	—	—	—	—	—	—	—	140,0	8		
Carovilli	Pn	—	—	—	2,0	—	—	—	—	—	—	—	—	—	—	—	—	—	—	—	—	—	—	—	—	—	—	—	—	—	—	—	—	—	—	21,0	4		
Chiauci	Pn	—	—	—	22,0	—	—	—	—	—	—	—	—	—	—	—	—	—	—	—	—	—	—	—	—	—	—	—	—	—	—	—	—	—	—	102,0	4		
Frosolone	Pn	—	—	20,0	18,0	—	—	—	—	—	—	—	—	—	—	—	—	—	—	—	—	—	—	—	—	—	—	—	—	—	—	—	—	—	—	—	112,0	10	
Bagnoli del Trigno	Pr	—	—	7,0	2,4	—	—	—	—	—	—	—	—	—	—	—	—	—	—	—	—	—	—	—	—	—	—	—	—	—	—	—	—	—	—	—	99,8	7	
Agnone	Pr	—	—	9,0	0,8	—	—	—	—	—	—	—	—	—	—	—	—	—	—	—	—	—	—	—	—	—	—	—	—	—	—	—	—	—	—	—	85,8	9	
Pietrabbondante	Pn	—	—	11,0	3,0	—	—	—	—	—	—	—	—	—	—	—	—	—	—	—	—	—	—	—	—	—	—	—	—	—	—	—	—	—	—	—	146,0	10	
Schiavi d'Abruzzo	Pn	—	—	13,5	—	—	—	—	—	—	—	—	—	—	—	—	—	—	—	—	—	—	—	—	—	—	—	—	—	—	—	—	—	—	—	—	82,5	7	
Castiglione M. M.	Pn	—	—	8,0	4,0	—	—	—	—	—	—	—	—	—	—	—	—	—	—	—	—	—	—	—	—	—	—	—	—	—	—	—	—	—	—	—	78,0	9	
Trivento	P	—	—	—	9,0	—	—	—	—	—	—	—	—	—	—	—	—	—	—	—	—	—	—	—	—	—	—	—	—	—	—	—	—	—	—	—	31,0	4	
Montemitro	Pr	—	—	8,0	0,2	—	—	—	—	—	—	—	—	—	—	—	—	—	—	—	—	—	—	—	—	—	—	—	—	—	—	—	—	—	—	—	43,6	6	
Torrebruna	Pr	—	—	7,0	1,5	—	—	—	—	—	—	—	—	—	—	—	—	—	—	—	—	—	—	—	—	—	—	—	—	—	—	—	—	—	—	—	71,7	8	
Palmoli	Pr	—	—	1,0	10,8	0,2	—	—	—	—	—	—	—	—	—	—	—	—	—	—	—	—	—	—	—	—	—	—	—	—	—	—	—	—	—	—	67,0	7	
Montefalcone del S.	P	—	—	—	—	—	—	—	—	—	—	—	—	—	—	—	—	—	—	—	—	—	—	—	—	—	—	—	—	—	—	—	—	—	—	—	24,0	4	
Palata	P	—	—	—	30,0	—	—	—	—	—	—	—	—	—	—	—	—	—	—	—	—	—	—	—	—	—	—	—	—	—	—	—	—	—	—	—	119,0	6	
Mafalda	P	—	—	—	—	—	—	—	—	—	—	—	—	—	—	—	—	—	—	—	—	—	—	—	—	—	—	—	—	—	—	—	—	—	—	—	37,0	3	
Lentella	P	—	—	—	5,0	—	—	—	—	—	—	—	—	—	—	—	—	—	—	—	—	—	—	—	—	—	—	—	—	—	—	—	—	—	—	—	16,0	2	
S. Salvo	Pr	»	»	»	»	»	»	»	»	»	»	»	»	»	»	»	»	»	»	»	»	»	»	»	»	»	»	»	»	»	»	»	»	»	»	»	»	»	»
Termoli	Pr	—	—	1,0	0,6	—	—	—	—	—	—	—	—	—	—	—	—	—	—	—	—	—	—	—	—	—	—	—	—	—	—	—	—	—	—	—	63,2	5	

STAZIONE	Tipo dell'apparechio	ALTEZZE DI PRECIPITAZIONE IN MILLIMETRI D'ACQUA OSSERVATE IL GIORNO:																															TOTALI MENSILI	Numero dei giorni con precipitazioni eguali o superiori ad 1 mm.		
		1	2	3	4	5	6	7	8	9	10	11	12	13	14	15	16	17	18	19	20	21	22	23	24	25	26	27	28	29	30	31				
(Segue) FORTORE																																				
Campolieto	Pr	—	—	7,4	11,4	—	—	—	—	—	—	—	—	14,2	12,4	—	—	—	—	—	—	—	—	—	—	—	—	—	—	—	—	—	—	—	156,6	9
Ielsi	P	»	»	»	»	»	»	»	»	»	»	»	»	6,0	11,0	—	—	—	—	—	—	—	—	—	—	—	—	—	—	—	—	—	—	—	»	»
Riccìa	Pr	—	—	11,6	28,4	—	—	—	—	—	—	—	—	60,8	24,8	36,8	—	—	—	—	—	—	—	—	—	—	—	—	—	—	—	—	—	—	251,8	11
Gambatesa	P	—	—	2,0	31,5	—	—	—	—	—	—	—	—	78,0	4,0	1,5	—	—	—	—	—	—	—	—	—	—	—	—	—	—	—	—	—	190,0	9	
Celenza Valfortore	Pr	—	—	0,4	24,8	—	—	—	—	—	—	—	—	25,4	7,8	3,0	0,4	—	—	—	—	—	—	—	—	—	—	—	—	—	—	—	—	112,0	7	
S. Elia a Pianisi	Pr	—	—	77,0	—	—	—	—	—	—	—	—	—	0,2	70,0	—	—	0,2	—	—	—	—	—	—	—	—	—	—	—	—	—	—	—	252,8	6	
Colletorto	P	—	—	50,0	—	—	—	—	—	—	—	—	—	62,0	7,0	—	—	—	—	—	—	—	—	—	—	—	—	—	—	—	—	—	—	163,0	5	
Bonefro	Pr	—	—	—	—	—	—	—	—	—	—	—	—	5,2	1,8	—	—	—	—	—	—	—	—	—	—	—	—	—	—	—	—	—	—	145,6	7	
Castelnuovo della D.	Pr	—	—	0,5	15,8	—	—	—	—	—	—	—	—	—	17,4	13,0	—	—	—	—	—	—	—	—	—	—	—	—	—	—	—	—	—	73,8	6	
Masseria Reina	P	—	—	—	27,0	—	—	—	—	—	—	—	—	—	46,0	—	—	—	—	—	—	—	—	—	—	—	—	—	—	—	—	—	—	125,0	4	
Masseria Verrusio	Pr	—	—	17,4	—	—	—	—	—	—	—	—	—	—	0,2	50,0	—	—	—	—	—	—	—	—	—	—	—	—	—	—	—	—	—	126,8	5	
Masseria Potecaro	P	—	—	12,0	—	—	—	—	—	—	—	—	—	—	15,0	12,0	—	—	—	—	—	—	—	—	—	—	—	—	—	—	—	—	—	86,0	6	
PROMONTORIO DEL GARGANO																																				
S. Nicandro Garg.	P	—	—	11,0	7,0	—	—	—	—	—	—	—	—	—	8,0	11,0	—	—	—	—	—	—	—	—	—	—	—	—	—	—	—	—	—	85,0	9	
Poggio Imperiale	Pr	—	—	—	17,6	3,6	—	—	—	—	—	—	—	—	11,2	5,2	—	—	—	—	—	—	—	—	—	—	—	—	—	—	—	—	—	77,0	6	
Lesina	P	—	—	—	43,0	—	—	—	—	—	—	—	—	—	17,0	4,0	—	—	—	—	—	—	—	—	—	—	—	—	—	—	—	—	—	113,0	6	
Cagnano Varano	P	—	—	—	12,0	—	—	—	—	—	—	—	—	—	0,5	6,0	2,0	—	—	—	—	—	—	—	—	—	—	—	—	—	—	—	—	175,5	8	
Vico Garganico	P	—	—	—	—	—	—	—	—	—	—	—	—	—	4,0	—	—	—	—	—	—	—	—	—	—	—	—	—	—	—	—	—	—	153,0	5	
Viesti	P	—	—	—	—	—	—	—	—	—	—	—	—	—	—	—	—	—	—	—	—	—	—	—	—	—	—	—	—	—	—	—	—	42,4	4	
Bosco Umbra	Pr	—	—	—	6,4	—	—	—	—	—	—	—	—	—	0,2	—	5,2	—	—	—	—	—	—	—	—	—	—	—	—	—	—	—	—	154,6	6	
Monte S. Angelo	Pn	—	—	—	—	—	—	—	—	—	—	—	—	—	—	—	—	—	—	—	—	—	—	—	—	—	—	—	—	—	—	—	—	56,0	4	
CANDELARO																																				
Torremaggiore	Pr	—	—	9,0	10,2	—	—	—	—	—	—	—	—	—	11,8	3,4	—	—	—	—	—	—	—	—	—	—	—	—	—	—	—	—	—	63,9	8	
S. Marco in Lamis	Pr	—	—	—	14,2	—	—	—	—	—	—	—	—	—	7,8	19,0	4,8	—	—	—	—	—	—	—	—	—	—	—	—	—	—	—	—	—	110,7	9
Pietra Montecorvino	P	—	—	—	22,0	—	—	—	—	—	—	—	—	—	11,0	31,5	—	—	—	—	—	—	—	—	—	—	—	—	—	—	—	—	—	92,5	7	
S. Severo	Pr	—	—	—	1,0	—	—	—	—	—	—	—	—	—	7,0	10,0	—	—	—	—	—	—	—	—	—	—	—	—	—	—	—	—	—	73,5	7	
Alberona	Pr	—	—	0,2	32,4	—	—	—	—	—	—	—	—	—	4,4	21,2	0,8	—	—	—	—	—	—	—	—	—	—	—	—	—	—	—	—	73,8	5	
Biccari	P	—	—	—	20,0	—	—	—	—	—	—	—	—	—	25,0	56,0	—	—	—	—	—	—	—	—	—	—	—	—	—	—	—	—	—	133,0	5	
Lucera	P	—	—	5,0	25,2	—	—	—	—	—	—	—	—	—	6,0	11,0	—	—	—	—	—	—	—	—	—	—	—	—	—	—	—	—	—	80,3	6	
Rignano Garganico	P	—	—	—	10,0	—	—	—	—	—	—	—	—	—	—	—	—	—	—	—	—	—	—	—	—	—	—	—	—	—	—	—	—	54,5	6	
Merealdi Vecchio	P	—	—	—	15,0	—	—	—	—	—	—	—	—	—	—	—	—	—	—	—	—	—	—	—	—	—	—	—	—	—	—	—	—	75,0	5	
Faeto	Pr	—	—	—	15,8	—	—	—	—	—	—	—	—	—	6,6	4,4	24,0	—	—	—	—	—	—	—	—	—	—	—	—	—	—	—	—	144,6	17	

STAZIONE	Tipo dell'apparechio	ALTEZZE DI PRECIPITAZIONE IN MILLIMETRI D'ACQUA OSSERVATE IL GIORNO:																														TOTALI MENSILI	Numero dei giorni con precipitazione uguale o superiore ad 1 mm.
		1	2	3	4	5	6	7	8	9	10	11	12	13	14	15	16	17	18	19	20	21	22	23	24	25	26	27	28	29	30		
FORO																																	
Guardiagrele	Pr							0,8						4,8	37,8			9,8				0,2	1,4			3,0	0,2	0,2					58,2
Pretoro	Pn													15,0												2,0							17,0
Semivicoli	P												0,5	15,0				17,2						3,5									36,2
Villamagna	P																15,0							5,0									20,0
Miglianico	P												0,2					16,3							11,8		0,1						28,4
ARIELLI, MORO e FELTRINO																																	
Crecchio	P											7,0		5,0		3,0									4,0								19,0
Orsogna	P													36,0			26,0																62,0
Lanciano	P							0,1					0,2	23,7				2,4						8,6		0,8							35,8
S. Vito Chietino	P							6,0						6,5	2,0			3,5								3,0							21,0
SANGRO																																	
Pescasseroli	P																						48,0				12,0						60,0
Opi	Pr		1,6											0,2	1,0			0,6				71,2			0,2	16,4							91,2
Barrea	P	1,5											12,6	1,0			3,5					102,4			2,0		25,6						148,6
Civitella Alfedena	P	0,6							0,4		0,5		2,2	1,4			3,0					31,0		0,4		17,0							106,5
Alfedena	Pr		2,6											0,8	2,0		5,0					58,0	0,2		0,2	16,4	0,6					85,8	
Montenero Valcocch.	P												25,0				6,0					55,0				15,2						101,2	
Castel di Sangro	Pn													4,0							8,0	63,0				14,0						89,0	
S. Pietro Avellana	Pr			1,0							2,6						1,4					43,6	0,2			5,0	7,0					60,8	
Pietransieri	Pn													25,0								27,0					45,0						97,0
Atoleta	Pr												7,4		0,2											30,0	0,2		0,2			38,0	
Capracotta	Pn												8,0	12,0								31,0	9,0			38,0						98,0	
Pizzoferrato	Pa								1,0						1,0	21,0					10,0		5,0			32,0						70,0	
Pescopennataro	Pn												2,0	9,0							8,0			2,0		23,0						44,0	
Rosello	Pn													17,0							13,0			7,0	4,0	8,0						49,0	
Montelapiano	Pr							0,8						11,6			8,8			1,4			1,2		10,8	0,2	0,2					35,0	
Villa S. Maria	P							1,0						15,0		8,0	1,0			2,0		2,0			12,0							41,0	
Montenerodomo	Pa												15,0	16,0	8,0	15,0				11,0						15,0						80,0	
Perano	Pr							0,6	0,2					0,2	12,2			32,4			0,2			8,6		7,0						61,4	
Bomba	Pr							1,2							1,6	1,6		22,2	0,2		1,0			4,4	0,2	9,0						41,4	
Cantoniara Palena	Pn								2,0				4,0				13,0				10,0		7,0			19,0						55,0	
Palena	Pn												3,0						12,0			11,0			7,0		18,0						51,0

STAZIONE	Tipo dell'apparecchio	ALTEZZE DI PRECIPITAZIONE IN MILLIMETRI D'ACQUA OSSERVATE IL GIORNO:																														TOTALI MENSILI	Numero dei giorni con precipitazione uguale o superiore ad 1 mm.			
		1	2	3	4	5	6	7	8	9	10	11	12	13	14	15	16	17	18	19	20	21	22	23	24	25	26	27	28	29	30			31		
<i>(Segue) VOMANO, PIOMBA E SALINE</i>																																				
Arsita	P										2,0																							20,0	45,0	4
Montefino	P											0,3										6,2				6,3	0,2						17,5	6,1	36,6	4
Città S. Angelo	P																					2,0											8,0		11,0	3
ATERNO - PESCARA																																				
Taverna della Croce	Pa																					14,0				28,0		12,0		18,0		17,0	26,0	115,0	6	
Termine	Pa		0,2																			38,3	1,2			11,5		20,0	41,2	3,0				115,4	6	
Barote	Pa																					15,0	3,0			25,0	10,0			15,0			8,0	76,0	6	
Tornimparte	Pa																					40,0		5,0										45,0	2	
Scoppito	Pa																					25,0	8,0					17,0	30,0			5,0	34,0	119,0	6	
Casamaina	Pa																					27,0	15,0	12,0				33,0	60,0	6,0		11,0	25,0	189,0	8	
Aquila	Pr																					13,8	0,6			10,6	0,8	9,2	19,6	1,8	1,2	0,2	4,8	62,6	7	
Civita di Bagno	P																					20,0				14,0			8,0	15,0	4,0		3,0	64,0	6	
Oere	P																						20,0				11,0		15,0	18,0	10,0		4,4	78,4	6	
Assergi	Pa																					20,0	5,0			30,0		5,0	35,0	3,0	10,0	40,0	32,0	180,0	9	
Bazzano	P																					12,0	1,0			11,0		7,0	10,0	1,0	2,0	6,0		50,0	8	
Stazione Campana	P										6,0											16,0		16,0		12,0		8,0	12,0	26,0		2,0	5,0	7,0	94,0	9
Befli (Acciano)	Pa																						17,0				11,0		3,0	11,0		7,0			49,0	5
Forea Caruso	Pa																					27,0				2,0			12,0	23,0	38,0		3,0		105,0	6
Goriano Sicoli	Pa																					22,0				15,0		11,0	32,0		14,0		2,0		96,0	6
Gagliano Aterno	Pa																					33,0				11,0			51,0				15,0	110,0	4	
Frattura	Pa											2,0										24,0				6,0		7,0	15,0		18,0		14,0	32,0	118,0	8
Seanno	Pa										1,8												44,1	2,0			5,5		8,5	25,8	3,1	8,0		9,0	107,8	9
Villalago	Pa																						41,0			0,5	5,5		8,0	25,0	1,5	15,5		10,0	107,0	7
Anversa	P																						6,0				5,0		10,0	20,0	19,0			9,0	69,0	6
Cocullo	Pa																						18,0						19,0	35,0	4,0			25,0	101,0	5
Bugnara	Pr										0,2	0,2	0,4										17,2				13,4		5,2	10,6	7,0	1,8	0,6	4,4	61,0	7
Rocca Pia	Pa										7,0												11,5				7,0	8,0		26,0	12,0	15,0			86,5	7
Pettorano	Pa																						18,0				10,0		5,0	16,0		11,0		8,0	68,0	6
Campo di Giove	Pa											12,0											12,0				10,0		5,0		7,0	16,0		7,0	68,0	7
Facentro	P										7,5												9,0				12,5	1,0	7,5	8,0	1,0	35,5		8,0	90,0	9
Sulmona	P																						12,5				12,0						6,7	60,2	5	
Roccacasale	P										1,5												13,0				19,0	1,0	6,0		3,0	45,0		5,0	93,5	8

STAZIONE	Tipo dell'apparechio	ALTEZZE DI PRECIPITAZIONE IN MILLIMETRI D'ACQUA OSSERVATE IL GIORNO:																														TOTALI MENSILI	Numero dei giorni con precipitazione uguale o superiore ad 1 mm.		
		1	2	3	4	5	6	7	8	9	10	11	12	13	14	15	16	17	18	19	20	21	22	23	24	25	26	27	28	29	30			31	
VIBRATA, SALINELLO e zona litorale fra la foce del SALINELLO e quella del TORDINO																																			
Colonnella	Pr	2,4	—	2,4	3,6	—	2,4	0,6	—	0,2	7,8	0,2	—	0,4	—	2,4	19,2	—	1,8	8,6	—	—	—	—	—	—	—	—	—	—	0,2	52,6	9		
Nereto	P	14,0	9,0	—	5,0	6,0	—	—	—	—	—	—	—	—	—	—	31,0	—	11,0	16,0	—	—	—	—	—	—	—	—	—	—	—	109,0	8		
Civitella del Tronto	P	—	68,0	—	—	—	—	—	—	—	—	—	—	—	—	—	—	18,0	—	29,0	—	—	—	—	—	—	—	—	—	—	—	189,0	5		
Mosciano S. Angelo (Fonte a Luca)	P	7,0	14,0	9,0	—	—	—	—	—	—	—	—	—	—	—	—	—	2,0	28,0	—	2,0	—	—	—	—	—	—	—	—	—	—	129,0	13		
Giulianova	Pr	9,0	18,0	1,4	1,2	—	—	—	—	—	—	—	—	—	—	—	—	3,0	20,0	—	1,0	—	—	—	—	—	—	—	—	—	—	100,2	12		
TORDINO e VARII																																			
Ginepri	Pa	5,0	35,5	—	—	—	—	—	—	—	—	—	—	—	—	—	—	—	—	—	—	—	—	—	—	—	—	—	—	—	—	154,0	12		
Cortino	Pa	25,0	5,0	—	36,0	6,0	12,0	—	—	—	—	—	—	—	—	—	—	—	—	—	—	—	—	—	—	—	—	—	—	—	—	197,0	11		
Collurania (Osserv.)	P	16,3	8,0	1,0	0,8	3,1	15,4	—	—	—	—	—	—	—	—	—	—	—	—	—	—	—	—	—	—	—	—	—	—	—	—	103,2	13		
Teramo	Pr	16,2	10,4	1,4	2,6	9,6	19,8	—	—	—	—	—	—	—	—	—	—	—	—	—	—	—	—	—	—	—	—	—	—	—	—	133,8	14		
Fustagnano	Pa	23,5	5,5	6,0	—	—	—	—	—	—	—	—	—	—	—	—	—	—	—	—	—	—	—	—	—	—	—	—	—	—	—	152,0	11		
Campli	P	—	25,0	—	—	—	—	—	—	—	—	—	—	—	—	—	—	—	—	—	—	—	—	—	—	—	—	—	—	—	—	125,0	8		
Bellante	P	—	15,0	—	—	—	—	—	—	—	—	—	—	—	—	—	—	—	—	—	—	—	—	—	—	—	—	—	—	—	—	68,0	4		
Roseto d'Abruzzo	P	3,0	20,0	2,0	2,0	—	—	—	—	—	—	—	—	—	—	—	—	—	—	—	—	—	—	—	—	—	—	—	—	—	—	88,0	11		
VOMANO, PIOMBA e SALINE																																			
Porcinaro	Pa	31,0	—	25,0	—	21,0	27,0	—	—	—	—	—	—	—	—	—	—	—	—	—	—	—	—	—	—	—	—	—	—	—	—	204,0	8		
Campotosto	Pa	—	—	—	15,0	5,0	20,0	—	—	—	—	—	—	—	—	—	—	—	—	—	—	—	—	—	—	—	—	—	—	—	—	154,0	15		
Nerito	P	31,0	17,0	28,0	—	6,0	19,0	—	—	—	—	—	—	—	—	—	—	—	—	—	—	—	—	—	—	—	—	—	—	—	—	268,0	15		
Fano Adriano	Pa	20,0	5,5	10,0	4,0	3,0	23,3	—	—	—	—	—	—	—	—	—	—	—	—	—	—	—	—	—	—	—	—	—	—	—	—	192,3	14		
Pietracamela	Pa	21,0	13,0	—	—	3,0	21,0	—	—	—	—	—	—	—	—	—	—	—	—	—	—	—	—	—	—	—	—	—	—	—	—	220,0	12		
Villa Vallucci	P	30,0	12,0	5,0	—	—	—	—	—	—	—	—	—	—	—	—	—	—	—	—	—	—	—	—	—	—	—	—	—	—	—	167,0	12		
Fano a Corno	Pa	15,0	13,0	9,0	—	—	—	—	—	—	—	—	—	—	—	—	—	—	—	—	—	—	—	—	—	—	—	—	—	—	—	234,9	15		
Isola del G. Sasso	Pr	29,2	14,4	5,4	3,8	14,0	19,0	1,6	—	—	—	—	—	—	—	—	—	—	—	—	—	—	—	—	—	—	—	—	—	—	—	235,0	16		
Aquilano	P	»	»	»	»	»	»	»	»	»	»	»	»	»	»	»	»	»	»	»	»	»	»	»	»	»	»	»	»	»	»	»	»	»	»
Castelli	Pa	32,0	21,0	4,0	—	21,0	24,0	2,0	—	—	—	—	—	—	—	—	—	—	—	—	—	—	—	—	—	—	—	—	—	—	—	263,0	15		
Tossicia	Pa	—	15,0	—	—	—	—	—	—	—	—	—	—	—	—	—	—	—	—	—	—	—	—	—	—	—	—	—	—	—	—	76,0	8		
Notaresco	P	47,0	14,0	2,0	—	—	—	—	—	—	—	—	—	—	—	—	—	—	—	—	—	—	—	—	—	—	—	—	—	—	—	159,0	10		
Ponte Vomano	Pr	25,0	9,4	0,8	1,8	6,6	14,0	0,2	0,2	—	—	—	—	—	—	—	—	—	—	—	—	—	—	—	—	—	—	—	—	—	—	123,6	12		
Atri	Pr	18,8	7,4	2,2	1,6	4,6	5,6	2,4	0,2	—	—	—	—	—	—	—	—	—	—	—	—	—	—	—	—	—	—	—	—	—	—	114,4	16		
Farindola	Pa	31,0	7,0	1,0	15,0	12,0	5,0	—	—	—	—	—	—	—	—	—	—	—	—	—	—	—	—	—	—	—	—	—	—	—	—	194,0	14		
Penne	Pr	17,4	2,8	3,0	4,4	8,4	4,4	—	—	—	—	—	—	—	—	—	—	—	—	—	—	—	—	—	—	—	—	—	—	—	—	110,0	13		
Loreto Aprutino	P	15,0	2,0	—	5,0	10,0	—	—	—	—	—	—	—	—	—	—	—	—	—	—	—	—	—	—	—	—	—	—	—	—	—	84,0	10		
Moscufo	P	25,0	—	—	—	4,0	—	—	—	—	—	—	—	—	—	—	—	—	—	—	—	—	—	—	—	—	—	—	—	—	—	105,0	9		

STAZIONE	Tipo dell'apparecchio	ALTEZZE DI PRECIPITAZIONE IN MILLIMETRI D'ACQUA OSSERVATE IL GIORNO:																														TOTALI MENSILI	Numero dei giorni con precipitazione uguale o superiore ad 1 mm.																
		1	2	3	4	5	6	7	8	9	10	11	12	13	14	15	16	17	18	19	20	21	22	23	24	25	26	27	28	29	30			31															
(Segue) VOMANO, PIOMBA E SALINE																																																	
Arsita	P	31,0	9,0	—	—	5,0	22,0	4,0	—	—	7,0	12,0	—	—	5,0	17,0	—	11,0	14,0	2,0	—	—	—	—	—	—	—	—	—	—	—	—	139,0	12															
Montefino	P	20,5	5,5	—	1,8	2,3	9,4	2,2	—	—	—	10,4	—	0,2	0,2	3,5	21,8	—	11,0	16,2	0,9	—	0,3	0,2	0,2	0,2	0,2	—	0,1	—	—	107,0	11																
Città S. Angelo	P	5,0	10,0	2,0	—	—	7,0	13,0	—	—	—	10,0	—	—	—	1,0	20,0	—	9,0	17,0	2,0	—	—	1,0	—	—	—	—	—	—	—	97,0	12																
ATERNO - PESCARA																																																	
Taverna della Croce	Pn	7,0	—	20,0	—	12,0	—	—	—	—	—	11,0	—	—	26,0	—	30,0	—	37,0	13,0	—	—	—	—	—	—	—	—	—	—	—	156,0	8																
Termine	Pn	18,0	18,5	14,0	—	—	12,0	1,4	—	—	—	8,0	—	1,5	14,3	10,0	20,0	—	90,0	14,0	—	—	—	—	—	—	—	—	—	—	—	221,7	12																
Barete	Pn	5,0	20,0	18,5	—	—	22,0	—	—	—	—	8,0	—	—	23,0	29,0	17,0	18,0	25,0	7,0	—	—	—	—	—	—	—	—	—	—	—	192,5	11																
Tornimparte	Pn	30,0	—	30,0	—	—	—	—	—	—	—	—	—	—	—	40,0	50,0	—	—	—	—	—	—	—	—	—	—	—	—	—	—	150,0	4																
Scoppito	Pn	10,0	—	—	—	6,0	—	—	—	—	20,0	—	—	—	10,6	12,0	30,0	12,0	—	—	—	—	—	—	—	—	—	—	—	—	—	100,0	7																
Casamaina	Pn	17,0	—	25,0	—	13,0	—	—	—	—	15,0	—	—	42,0	20,0	19,0	23,0	32,0	—	—	—	—	—	—	10,0	—	—	—	—	—	—	216,0	10																
Aquila	Pr	11,6	16,0	13,4	3,0	0,2	7,6	—	—	—	2,4	8,2	0,2	—	8,2	3,6	25,5	10,0	17,0	4,5	—	—	—	0,2	0,2	0,2	—	—	—	—	—	132,0	13																
Civita di Bagno	P	30,0	—	18,0	—	12,0	—	—	—	—	10,0	—	—	2,0	13,0	24,0	18,0	5,0	6,5	—	—	—	—	—	—	—	—	—	—	—	—	138,5	10																
Oere	P	12,0	20,6	22,5	4,0	—	15,0	—	—	—	—	12,0	—	5,0	5,2	15,0	19,0	9,0	19,2	8,5	—	—	—	—	—	—	—	—	—	—	—	167,0	13																
Assergi	Pn	37,0	—	21,0	—	25,0	—	10,0	—	—	28,0	12,0	5,0	5,0	29,0	10,0	5,0	35,0	29,0	—	—	—	—	—	—	—	—	—	—	—	—	251,0	13																
Bazzano	P	18,0	14,0	19,0	—	—	10,0	—	—	—	3,0	9,0	—	—	6,0	—	32,0	6,0	—	5,0	—	—	—	—	—	—	—	—	—	—	—	122,0	10																
Stazione Campana	P	18,0	12,6	26,0	—	23,0	—	—	—	—	39,0	—	6,0	—	11,0	13,0	—	6,0	18,0	11,0	—	—	—	—	—	—	—	—	—	—	—	183,0	11																
Befi (Acciano)	Pn	21,0	14,0	—	—	—	16,0	—	—	—	6,0	11,0	—	1,0	—	7,0	—	24,0	23,0	6,0	—	—	—	—	—	—	—	—	—	—	—	129,0	10																
Forca Caruso	Pn	28,0	—	—	—	28,0	—	—	—	—	22,0	—	—	—	23,0	22,0	—	23,0	32,0	—	—	—	—	—	—	—	—	—	—	—	—	178,0	7																
Goriano Sicoli	Pn	17,0	16,0	7,0	—	—	10,0	—	—	—	4,0	11,0	—	2,0	4,0	11,0	21,0	3,0	35,0	10,0	3,0	—	—	—	—	—	—	—	—	—	—	154,0	14																
Gagliano Aterno	Pn	—	40,0	—	32,0	1,0	11,0	—	—	—	23,0	1,0	—	11,0	—	20,0	30,0	—	40,0	—	—	—	—	—	—	—	—	—	—	—	—	209,0	10																
Frattura	Pn	12,0	10,0	1,0	10,0	10,0	2,0	—	—	—	20,0	—	2,0	2,0	4,0	36,0	2,0	14,0	14,0	1,0	—	—	—	—	—	—	—	—	—	—	—	140,0	15																
Seanno	Pn	22,4	19,5	14,5	—	—	9,1	3,5	—	—	7,9	—	6,0	2,2	11,3	30,0	9,1	6,1	30,0	19,5	1,0	—	—	—	1,5	—	—	—	—	—	—	193,6	16																
Villalago	Pn	22,0	16,5	16,0	—	—	14,0	1,0	—	—	6,5	5,5	—	—	3,0	9,0	34,0	5,0	35,0	15,0	2,5	—	—	—	—	—	—	—	—	—	—	185,0	14																
Anversa	P	29,0	—	13,0	—	—	8,0	—	—	—	6,0	10,0	—	—	4,0	10,0	28,0	10,0	20,0	10,0	—	—	—	—	—	—	—	—	—	—	—	148,0	11																
S. Domenico	Pr	18,2	16,2	14,6	1,2	0,2	9,2	4,8	—	—	5,4	6,0	—	1,0	1,6	15,4	30,6	0,8	21,8	13,6	1,6	—	—	—	—	—	—	—	—	—	—	162,2	15																
Cocullo	Pn	15,0	14,0	18,0	—	10,0	8,0	9,0	—	—	10,0	10,0	18,0	25,0	19,0	23,0	15,0	12,0	16,0	—	—	—	—	—	—	—	—	—	—	—	—	222,0	15																
Bugnara	Pr	26,0	—	7,6	—	4,2	2,2	—	—	—	3,0	5,0	—	—	—	—	—	—	—	—	—	—	—	—	0,2	—	—	—	—	—	—	48,2	6																
Rocca Pia	Pn	20,0	—	—	30,0	11,0	6,0	7,0	—	—	16,0	—	—	—	—	—	28,0	15,0	20,0	—	2,0	—	—	—	—	—	—	—	—	1,0	—	156,0	11																
Pettorano	Pn	—	28,0	9,0	—	—	—	8,0	—	—	14,0	—	15,0	4,0	—	—	43,0	—	—	31,0	—	—	—	—	—	—	—	—	—	—	—	152,0	8																
Campo di Giove	Pn	15,0	5,0	5,0	6,0	—	—	—	—	—	22,0	15,0	5,0	5,0	—	5,0	10,0	10,0	10,0	15,0	—	—	—	—	—	—	—	—	—	—	—	128,0	13																
Pacentro	P	20,0	15,0	2,5	—	1,0	5,0	3,0	—	—	8,0	11,0	3,5	3,0	—	—	28,0	—	4,5	12,5	4,0	—	—	—	—	—	—	—	—	—	—	121,0	14																
Sulmona	P	10,0	16,0	4,2	—	3,2	4,0	5,0	—	—	4,5	3,0	1,5	6,5	—	7,0	20,5	—	—	12,0	10,0	—	—	—	—	—	—	—	—	—	—	107,4	14																
Roccacasale	P	11,0	35,0	7,0	—	—	9,0	—	—	—	6,0	31,0	5,0	—	—	4,0	21,0	6,0	14,0	41,0	19,0	—	—	—	—	—	—	—	—	—	—	209,0	13																

STAZIONE	Tipo dell'apparechio	ALTEZZE DI PRECIPITAZIONE IN MILLIMETRI D'ACQUA OSSERVATE IL GIORNO:																														TOTALI MENSILI	Numero dei giorni con precipitazione uguale o superiore ad 1 mm.			
		1	2	3	4	5	6	7	8	9	10	11	12	13	14	15	16	17	18	19	20	21	22	23	24	25	26	27	28	29	30			31		
FORO																																				
Guardiagrele	Pr	16,8	11,6	2,4	0,6	4,4	8,4	—	—	—	17,6	14,4	7,0	—	—	1,4	22,2	—	35,0	9,0	—	—	—	—	—	—	—	—	—	—	—	—	150,8	12		
Pretoro	Pn	25,0	7,0	—	5,0	21,0	—	—	—	30,0	21,0	15,0	—	—	3,0	11,0	2,0	—	43,0	47,0	—	—	—	—	—	—	—	—	—	—	—	230,0	12			
Semivicoli	P	10,0	—	10,3	—	3,0	—	—	—	—	17,4	14,5	4,0	—	—	—	19,0	—	4,0	32,0	5,5	—	—	—	—	—	—	—	—	—	—	119,7	10			
Villamagna	P	—	5,0	—	—	10,0	—	—	—	15,0	5,0	—	—	—	20,0	—	—	20,0	20,0	—	—	—	—	—	—	—	—	—	—	—	—	95,0	7			
Miglianico	P	15,0	6,0	2,1	—	21,5	—	2,6	—	—	17,9	16,5	8,7	—	—	—	12,9	—	2,5	31,8	6,7	—	—	—	—	—	—	—	—	—	—	144,2	12			
ARIELLI, MORO e FELTRINO																																				
Crecchio	P	21,0	—	7,0	—	—	—	—	—	30,0	—	2,0	—	—	—	8,0	—	—	14,0	13,0	—	—	—	—	—	—	—	—	—	—	—	95,0	7			
Orsogna	P	31,0	—	2,0	—	—	—	—	—	—	31,0	—	—	—	—	—	—	—	35,0	11,0	—	—	—	—	—	—	—	—	—	—	—	—	110,0	5		
Lanciano	P	21,4	—	5,2	—	2,5	0,8	—	—	—	28,0	5,3	2,1	—	0,3	16,2	—	—	13,7	20,0	—	—	—	—	—	—	—	0,9	0,3	—	—	116,7	9			
S. Vito Chietino	P	24,0	3,5	5,5	—	—	—	—	—	—	11,5	17,0	3,5	—	—	—	6,0	—	1,5	15,0	2,5	—	—	—	—	—	—	—	—	—	—	90,0	10			
SANGRO																																				
Pescasseroli	P	15,0	30,0	—	10,0	—	10,0	—	7,0	—	—	6,0	—	4,0	10,0	16,0	60,0	24,0	38,0	24,0	—	—	—	—	—	—	—	—	—	—	—	—	254,0	13		
Opi	Pr	38,8	12,4	19,4	—	0,2	10,4	7,4	0,2	—	6,2	5,6	—	5,6	13,2	5,4	72,4	17,4	63,0	21,0	—	—	—	—	—	—	—	—	—	—	—	—	298,6	14		
Barrea	P	31,2	30,0	10,0	—	1,4	11,0	5,6	—	—	21,4	10,0	—	5,2	6,3	18,3	36,5	10,0	120,0	24,0	—	—	—	—	—	—	—	—	—	—	3,0	—	343,9	16		
Civitella Alfedena	P	34,0	26,5	11,0	2,5	—	21,0	4,0	5,0	—	15,0	8,5	4,5	8,0	4,0	26,0	21,0	31,6	170,5	31,4	—	—	—	—	—	—	—	—	—	4,0	1,4	—	429,9	19		
Alfedena	Pr	32,8	16,8	13,0	1,0	0,6	13,4	3,0	—	0,2	16,8	10,6	—	4,8	2,6	13,0	37,2	6,6	78,2	31,6	—	—	—	—	—	—	—	—	—	3,2	—	0,2	—	285,6	16	
Montenero Valcoecch.	P	35,0	19,2	—	9,1	—	15,0	3,0	—	—	16,0	10,7	—	5,0	4,0	10,8	18,0	10,0	61,0	28,0	—	—	—	—	—	—	—	—	—	2,3	—	—	247,1	15		
Castel di Sangro	Pn	38,0	—	22,5	—	—	20,0	—	—	—	7,0	—	—	5,3	13,0	14,0	21,0	18,0	31,0	28,0	—	—	—	—	—	—	—	—	—	—	—	—	217,8	11		
S. Pietro Avellana	Pr	»	»	»	»	»	»	»	»	»	»	»	»	»	»	»	»	»	»	»	»	»	»	»	»	»	»	»	»	»	»	»	»	»	»	
Pietransieri	Pn	30,0	25,0	14,0	—	—	15,0	—	—	—	15,0	15,0	—	5,0	—	10,0	40,0	5,0	75,0	20,0	—	—	—	—	—	—	—	—	—	—	5,0	—	—	274,0	13	
Ateleta	Pr	24,0	14,8	18,0	—	—	—	—	—	—	—	—	—	—	0,2	3,4	—	6,4	28,6	4,0	31,6	8,2	—	—	—	—	—	—	—	0,4	0,2	—	0,2	—	140,2	9
Capracotta	Pn	28,0	12,0	15,0	—	—	28,0	—	—	—	—	37,0	—	—	—	26,0	16,0	27,0	16,0	17,0	78,0	19,0	—	—	—	—	—	—	—	—	—	—	—	—	319,0	12
Pizzoferrato	Pn	20,0	19,0	—	—	11,0	15,0	—	—	—	13,0	26,0	—	1,0	—	3,5	45,0	4,0	55,0	30,0	—	—	—	—	—	—	—	—	—	—	—	—	—	242,5	12	
Pescopennataro	Pn	—	36,0	3,0	—	—	13,0	—	—	—	13,0	—	—	—	—	7,0	29,0	13,0	37,0	7,0	6,0	—	—	—	—	—	—	—	—	—	—	—	—	164,0	10	
Rosello	Pn	35,0	—	—	19,0	—	7,0	—	—	—	18,0	—	4,0	—	—	—	30,0	—	—	35,0	15,0	—	—	—	—	—	—	—	—	—	—	—	—	163,0	8	
Montelapiano	Pr	21,0	7,4	3,6	—	0,6	9,6	—	—	—	17,2	20,2	3,8	—	—	1,2	20,4	—	5,2	21,8	6,0	—	—	—	—	—	—	—	—	0,2	—	—	—	138,2	12	
Villa S. Maria	P	30,0	1,0	7,0	—	11,0	—	—	—	—	17,0	23,0	4,0	—	—	24,0	—	—	3,0	31,0	—	3,0	—	—	—	—	—	—	—	—	—	—	—	154,0	11	
Montenerodomo	Pn	—	17,0	—	21,0	—	5,0	2,0	—	—	—	12,0	—	—	—	2,5	16,0	—	15,0	—	—	—	—	—	—	—	—	—	—	—	—	—	90,5	8		
Perano	Pr	20,2	6,6	3,4	0,4	—	4,4	10,2	—	—	13,8	20,6	3,4	—	—	—	18,0	—	2,0	18,6	5,0	—	—	—	—	—	—	—	—	—	1,2	—	—	127,8	13	
Bomba	Pr	20,0	1,2	5,0	—	—	5,0	11,6	—	—	14,2	22,0	5,0	—	—	—	—	—	2,0	29,0	25,0	—	—	—	—	—	—	—	—	—	—	—	—	140,0	11	
Cantoniera Palena	Pn	21,0	13,0	9,0	—	—	11,0	—	—	—	17,0	11,0	9,0	—	—	12,0	17,0	—	20,0	10,0	7,0	—	—	—	—	—	—	—	—	—	—	—	—	157,0	12	
Palena	Pn	21,0	13,0	9,0	—	—	11,0	—	—	—	17,0	11,0	9,0	—	—	11,0	17,0	—	20,0	19,0	7,0	—	—	—	—	—	—	—	—	—	—	—	—	165,0	12	

STAZIONE	Tipo dell'apparechio	ALTEZZE DI PRECIPITAZIONE IN MILLIMETRI D'ACQUA OSSERVATE IL GIORNO:																														TOTALI MENSILI	Numero dei giorni con precipitazioni giornaliere o superiori ad 1 mm.			
		1	2	3	4	5	6	7	8	9	10	11	12	13	14	15	16	17	18	19	20	21	22	23	24	25	26	27	28	29	30			31		
<i>(Segue) SANGRO</i>																																				
Lama dei Peligni	P	21,5	7,0	6,0	—	2,5	5,5	—	—	—	17,0	21,0	—	—	—	5,0	21,0	—	6,0	18,0	1,0	—	—	—	—	—	—	—	—	—	—	—	131,5	12		
Gessopalena	P	20,0	3,0	4,0	6,0	—	11,0	10,0	—	—	17,0	22,0	—	—	—	25,0	—	—	7,0	10,0	11,0	—	—	—	—	—	—	—	—	—	—	—	146,0	12		
Fara S. Martino	Pr	8,8	32,0	18,0	—	—	11,2	1,2	20,0	6,0	22,0	7,4	—	3,8	—	—	10,6	10,2	5,0	—	—	—	—	—	—	—	—	—	—	—	—	156,2	13			
Pennapedimonte	Pn	6,0	26,0	17,0	6,0	—	14,0	—	—	—	21,0	—	26,0	7,0	—	—	31,0	21,0	36,0	—	—	33,0	6,0	—	3,0	—	—	—	—	—	—	253,0	14			
Casoli	P	—	25,0	7,0	5,0	—	20,0	—	—	—	18,0	—	22,0	—	—	—	21,0	—	—	20,0	2,0	—	—	—	—	—	—	—	—	—	—	140,0	9			
Atessa	P	—	19,0	—	13,0	—	5,0	—	—	—	—	39,0	31,0	—	—	—	20,0	—	—	—	—	—	—	—	—	—	31,0	23,0	—	—	—	181,0	8			
Paglieta	P	27,0	—	—	—	5,5	2,0	—	—	—	18,0	26,0	8,0	—	—	1,5	20,0	—	—	—	—	—	—	—	—	—	—	—	—	—	—	166,0	9			
<i>SINELLO e VARI</i>																																				
Montazzoli	Pn	10,0	—	—	—	29,0	—	—	—	—	35,0	4,0	—	—	5,0	18,0	—	—	20,0	12,0	—	—	—	—	—	—	—	—	—	—	—	133,0	8			
Gissi	P	20,0	—	—	—	—	—	—	—	—	—	—	—	60,0	—	—	—	—	20,0	—	—	—	—	—	—	—	—	—	—	—	—	100,0	3			
Cùpello	P	1,1	6,5	—	—	—	2,0	13,0	—	—	11,0	23,5	11,0	—	—	—	18,0	—	—	45,0	29,0	—	—	—	1,0	—	—	—	—	—	—	161,1	11			
Scerni	Pr	3,0	4,8	2,4	0,2	0,4	1,4	4,2	—	—	20,0	20,0	2,0	—	—	—	17,0	—	—	0,2	50,0	—	—	—	0,6	0,6	—	—	—	—	—	126,8	10			
Punta Penna	P	1,0	4,5	—	—	—	0,5	1,5	—	—	9,5	18,5	9,0	—	—	—	9,5	—	—	17,0	5,0	—	—	—	—	—	—	—	—	—	—	76,0	9			
<i>TRIGNO e VARI</i>																																				
Vastogirardi	Pn	57,0	—	—	—	19,0	8,0	—	—	—	39,0	—	—	—	29,0	47,0	—	—	87,0	—	—	—	—	—	—	—	—	—	—	—	—	286,0	7			
Carovilli	Pn	13,0	15,0	—	14,0	—	—	—	—	—	15,0	13,0	—	—	—	12,0	5,0	13,0	15,0	11,0	—	—	—	—	—	—	—	—	—	—	—	—	126,0	10		
Chianci	Pn	—	27,0	—	23,0	—	3,0	4,0	—	—	—	32,0	—	7,0	9,0	10,0	22,0	15,0	15,0	20,0	13,0	—	—	—	—	—	—	—	—	—	—	—	200,0	13		
Frosolone	Pn	14,0	—	—	12,0	15,0	—	—	—	—	11,0	25,0	7,0	—	—	6,0	39,0	—	20,0	29,0	—	—	—	—	—	—	—	—	—	—	—	—	178,0	10		
Bagnoli del Trigno	Pr	—	—	—	28,0	—	—	—	—	—	—	34,0	—	—	—	—	30,0	—	28,0	6,0	—	—	—	—	—	—	—	—	—	—	—	—	126,0	5		
Agnone	Pr	16,4	11,2	1,8	0,4	0,4	7,0	0,2	—	—	7,0	17,8	0,2	0,2	—	5,0	23,6	2,6	8,4	20,2	0,8	—	—	—	—	0,4	—	—	—	—	—	—	123,6	11		
Pietrabbondante	Pn	—	37,0	6,0	2,0	—	15,0	13,0	—	—	15,0	9,0	—	—	—	4,0	30,0	5,0	12,0	40,0	—	—	—	—	—	—	2,0	—	—	—	—	—	190,0	13		
Schiavi d'Abruzzo	Pn	27,7	—	13,4	—	—	9,7	9,5	—	6,4	22,0	31,4	3,5	—	—	—	8,7	—	31,5	26,0	17,7	—	—	—	—	—	—	—	—	—	—	—	207,5	12		
Castiglione M. M.	Pn	29,0	—	19,0	—	—	—	—	—	—	29,0	18,0	9,0	16,0	—	15,0	8,0	—	—	17,0	18,0	19,0	8,0	—	—	—	—	—	—	—	—	—	205,0	12		
Trivento	P	—	10,0	—	—	—	—	—	—	—	—	26,0	—	—	—	—	18,0	—	—	14,0	15,0	—	—	—	—	—	—	—	—	—	—	—	83,0	5		
Montemitro	Pr	1,4	7,8	—	—	0,4	2,6	—	0,2	—	15,6	21,6	1,4	—	—	0,2	16,8	—	1,0	23,8	6,4	—	—	—	1,0	0,6	—	0,2	—	—	—	—	101,0	11		
Torrebruna	Pr	2,2	6,0	1,2	0,2	0,6	3,8	—	—	—	9,4	19,8	5,6	0,2	—	1,2	15,4	1,6	—	20,0	14,2	—	—	—	—	0,8	0,4	—	—	—	—	—	102,6	12		
Palmoli	Pr	2,4	6,4	0,2	—	0,8	3,8	0,4	—	—	12,6	26,8	2,4	0,2	—	—	20,6	—	1,4	33,0	16,2	0,2	—	—	—	1,4	0,2	—	—	—	—	—	129,9	11		
Montefalcione del S.	P	17,0	—	—	—	—	—	—	—	—	19,0	18,0	—	—	—	—	2,0	—	24,0	19,0	17,0	—	—	—	—	—	—	—	—	—	—	—	116,0	7		
Palata	P	7,0	—	10,0	—	1,0	1,5	1,0	—	1,0	13,5	31,5	17,0	—	—	—	27,0	—	1,0	30,0	26,0	—	—	—	—	1,5	—	—	—	—	—	—	169,0	14		
Mafalda	P	11,0	—	—	—	—	—	—	—	—	47,0	11,0	—	11,0	—	5,0	—	—	47,0	67,0	—	—	—	—	—	—	—	—	—	—	—	—	—	189,0	7	
Lentella	P	8,0	—	—	—	—	1,0	11,0	—	—	—	23,0	15,0	—	—	—	7,0	—	—	10,0	52,0	—	—	—	—	—	1,0	—	—	—	—	—	—	128,0	9	
S. Salvo	Pr	»	»	»	»	»	»	»	»	»	»	»	»	»	»	»	»	»	»	»	»	»	»	»	»	»	»	»	»	»	»	»	»	»	»	»
Termoli	Pr	0,6	5,8	—	—	1,2	—	22,8	—	—	19,4	26,2	—	—	—	—	—	—	—	—	—	—	—	—	—	—	—	—	—	—	—	—	—	117,8	8	

Tipo dell'apparecchio	ALTEZZE DI PRECIPITAZIONE IN MILLIMETRI D'ACQUA OSSERVATE IL GIORNO:																														TOTALI MENSILI	Numero dei giorni con precipitazione uguale o superiore ad 1 mm.			
	1	2	3	4	5	6	7	8	9	10	11	12	13	14	15	16	17	18	19	20	21	22	23	24	25	26	27	28	29	30			31		
BIFERNO e SACCIONE																																			
P _r	—	18,0	—	28,4	11,6	8,6	5,4	0,2	0,2	18,8	23,0	3,8	—	22,0	—	13,0	23,4	11,6	31,8	0,4	—	—	—	1,8	0,2	0,2	—	—	—	—	—	—	222,4	14	
P _n	28,0	—	10,0	—	—	5,0	10,0	—	1,0	—	35,0	—	5,0	21,0	—	39,0	—	—	50,0	20,0	—	—	—	—	—	—	—	—	—	—	—	224,0	11		
P	»	»	»	»	»	»	»	»	»	»	»	»	»	»	»	»	»	»	»	»	»	»	»	»	»	»	»	»	»	»	»	»	»	»	
P	5,0	7,9	—	—	—	13,5	—	—	—	15,0	20,0	—	—	1,5	5,0	4,0	—	8,3	69,8	—	—	—	0,5	—	—	—	—	—	—	—	—	150,5	10		
P _r	16,2	23,0	9,6	0,8	2,2	6,8	14,2	—	1,2	16,2	18,2	—	1,6	27,2	11,2	85,0	6,0	29,2	69,0	0,4	—	—	0,2	3,6	—	—	—	—	—	—	—	341,8	17		
P _n	—	—	—	21,0	9,0	—	32,0	15,0	4,0	18,0	—	—	13,0	—	—	—	24,0	—	17,0	—	—	—	—	—	—	—	—	—	—	—	—	153,0	9		
P	—	—	11,0	10,0	—	12,0	—	—	—	21,0	22,0	—	—	—	—	—	—	—	43,0	—	—	—	—	—	—	—	—	—	—	—	—	165,0	7		
P	3,7	7,0	12,0	—	—	7,0	7,8	—	—	11,2	26,1	—	—	—	8,2	21,0	0,6	—	41,8	2,8	—	—	—	—	—	—	—	—	—	—	—	149,2	11		
P _r	0,3	5,0	4,2	0,4	0,6	6,4	6,0	—	0,2	10,2	25,4	0,4	0,4	3,4	1,6	29,8	0,2	6,0	28,8	3,0	—	—	—	0,2	0,2	—	—	—	—	—	—	132,7	12		
P _n	—	25,0	—	26,0	—	28,0	—	6,0	—	—	—	—	—	48,0	—	—	—	—	47,0	—	—	—	—	38,0	—	—	—	—	—	—	—	278,0	7		
P	—	—	—	—	—	—	—	—	—	—	—	—	—	—	—	—	—	—	58,0	—	—	—	—	—	—	—	—	—	—	—	—	—	127,0	3	
P _n	—	15,0	—	—	—	10,0	—	—	—	15,0	25,0	—	—	—	—	—	—	—	30,0	—	—	—	—	—	—	—	—	—	—	—	—	—	130,0	6	
P	—	15,5	5,5	—	1,0	1,5	—	—	—	12,0	23,0	1,4	—	0,5	—	22,0	—	—	25,0	2,1	—	—	—	—	—	—	—	—	—	—	—	—	109,5	10	
P	18,0	—	4,0	—	2,0	—	—	—	—	35,0	1,0	—	—	1,0	16,0	—	—	18,0	12,0	—	—	—	—	—	—	—	—	—	—	—	—	—	107,0	9	
P _r	0,8	9,8	8,0	0,2	0,4	1,8	1,4	—	0,2	10,8	22,4	0,2	—	0,8	0,8	19,6	—	1,2	26,0	7,6	—	—	—	0,8	0,2	—	—	—	—	—	—	—	113,0	10	
P	10,0	—	—	—	4,0	1,0	—	—	—	25,0	12,0	3,0	—	1,0	23,0	—	—	1,0	24,0	53,0	—	—	—	—	—	—	—	—	—	—	—	—	157,0	11	
P _n	16,0	—	—	—	—	—	—	6,0	25,0	10,0	16,0	—	—	5,0	16,0	27,0	16,0	27,0	67,0	76,0	—	—	—	—	—	—	—	—	—	—	—	—	306,0	12	
P _n	33,0	7,0	10,0	—	—	—	—	—	—	21,0	—	—	—	—	—	—	17,0	25,0	47,0	63,0	—	—	—	—	—	—	—	—	—	—	—	—	223,0	8	
P _r	0,6	9,4	2,6	—	2,2	1,6	0,4	—	—	13,8	31,4	4,4	0,2	0,2	0,2	12,4	—	0,2	21,2	16,2	—	—	—	0,4	0,2	—	—	—	—	—	—	—	117,6	10	
P	11,0	—	—	—	—	3,0	—	—	—	13,0	—	—	—	—	—	—	—	—	34,0	51,0	—	—	—	—	—	—	—	—	—	—	—	—	130,0	6	
P	»	»	»	»	»	»	»	»	»	»	»	»	»	»	»	»	»	»	»	»	»	»	»	»	»	»	»	»	»	»	»	»	»	»	
P _r	2,4	7,8	0,2	0,2	1,2	0,6	2,0	—	—	19,8	28,6	6,4	—	0,2	—	9,8	—	—	27,2	30,6	—	—	—	0,2	0,2	0,2	—	—	—	—	—	—	137,8	10	
P	—	—	—	—	5,0	8,0	—	—	—	60,0	—	6,0	—	—	—	10,0	—	—	55,0	—	—	—	—	—	—	—	—	—	—	—	—	—	144,0	6	
P _r	1,4	7,8	—	—	—	0,8	5,0	—	—	17,8	27,6	1,8	—	—	—	13,2	—	—	31,6	21,6	—	—	—	—	0,4	0,2	—	—	—	—	—	—	129,2	9	
P	»	»	»	»	»	»	»	»	»	»	»	»	»	»	»	»	»	»	»	»	»	»	»	»	»	»	»	»	»	»	»	»	»	»	
FORTORE																																			
P _r	2,8	11,0	—	—	1,6	1,8	6,4	—	0,4	10,6	35,6	0,6	6,8	19,8	10,0	39,8	2,4	4,4	45,4	26,4	—	—	—	0,4	—	—	—	—	—	—	—	—	226,2	15	
P	»	»	»	»	»	»	»	»	»	»	»	»	»	»	»	»	»	»	»	»	»	»	»	»	»	»	»	»	»	»	»	»	»	»	
P _r	2,0	7,0	—	—	1,2	4,3	2,0	—	—	9,3	33,4	2,8	3,0	11,2	5,3	24,8	0,8	2,2	50,0	33,0	—	—	—	—	—	—	—	—	—	—	—	—	—	192,3	15
P _r	1,2	10,6	0,2	—	1,6	0,6	3,2	—	0,6	9,8	41,4	2,6	2,4	6,8	3,6	26,4	0,4	3,8	39,6	40,2	—	—	—	—	—	—	—	—	—	—	—	—	—	195,0	14
P _r	1,2	9,0	—	—	0,8	1,2	2,6	—	—	8,0	27,6	1,6	5,4	8,2	6,0	24,4	1,6	5,2	32,0	12,0	—	—	—	0,2	—	—	—	—	—	—	—	—	—	147,0	15
P	—	—	—	—	—	—	2,0	—	—	19,0	40,0	5,0	4,0	4,5	—	15,0	—	—	40,0	61,0	—	—	—	—	—	—	—	—	—	—	—	—	—	190,5	9
P _r	1,0	7,6	—	0,2	0,8	1,0	2,8	—	0,4	23,2	36,4	5,2	5,6	4,0	0,4	17,4	—	0,2	32,6	27,4	—	—	—	—	—	—	—	—	—	—	—	—	—	166,6	12
P _n	15,0	—	—	10,0	5,0	9,0	—	—	—	10,0	25,0	—	—	—	8,0	25,0	—	10,0	25,0	—	—	—	—	—	—	—	—	—	—	—	—	—	—	142,0	10

STAZIONE	Tipo dell'apparecchio	ALTEZZE DI PRECIPITAZIONE IN MILLIMETRI D'ACQUA OSSERVATE IL GIORNO:																														TOTALI					
		1	2	3	4	5	6	7	8	9	10	11	12	13	14	15	16	17	18	19	20	21	22	23	24	25	26	27	28	29	30	31	MENSILI	Numero dei giorni con precipitazioni o superiore ad 1 mm.			
(Segue) MURGE E PENISOLA SALENTINA																																					
Ceglie Messapico	P	10,2	9,8	—	—	—	—	4,3	—	—	—	24,4	3,8	—	—	28,9	—	0,6	—	125,5	2,0	—	—	—	—	—	—	—	—	—	—	—	—	209,5	8		
Castellana	P	50,0	—	—	—	—	—	3,0	—	16,0	1,0	—	—	—	—	—	—	—	15,0	25,0	—	—	—	—	—	—	—	—	—	—	—	—	—	110,0	6		
Crispiano	P	1,0	—	—	—	—	21,0	—	18,0	—	21,0	12,0	—	—	—	24,0	—	—	—	31,0	—	—	—	—	—	—	—	—	—	—	—	—	—	128,0	7		
Ruvo di Puglia	P	—	20,0	—	—	—	5,0	—	—	—	—	25,0	5,0	—	—	10,0	—	—	—	—	—	—	—	—	—	—	—	—	—	—	—	—	—	65,0	5		
Turi	P	25,0	—	—	—	1,0	—	—	—	—	—	12,0	—	—	—	—	—	—	—	—	—	—	—	—	—	—	—	—	—	—	—	—	—	61,0	6		
Ostuni	P	2,8	—	—	—	1,8	15,0	—	—	—	—	26,0	5,5	—	—	10,0	—	—	—	90,2	—	—	—	—	—	—	—	—	—	—	—	—	—	151,3	7		
Conversano	P	—	35,0	—	—	—	10,5	—	—	—	16,0	26,0	6,0	—	—	—	—	—	2,5	—	—	—	—	—	—	—	—	—	—	—	—	—	—	116,0	8		
Grumo Appula	Pr	0,4	25,6	—	—	2,4	10,4	—	—	1,0	1,4	13,6	1,4	0,2	—	—	—	—	3,2	1,2	—	—	—	—	—	—	—	—	—	—	—	—	—	79,2	12		
Oria	Pr	18,8	2,2	—	—	0,2	1,2	5,8	0,2	—	1,2	21,0	4,2	5,8	5,0	4,6	6,4	—	—	81,0	3,8	0,2	0,2	0,4	0,2	0,2	—	—	—	—	—	—	—	162,6	13		
Andria	P	—	—	9,5	—	2,0	5,0	—	—	—	20,0	13,0	—	—	—	4,0	—	—	1,0	3,0	—	—	—	—	—	—	—	—	—	—	—	—	—	87,5	9		
Canneto (Adelfia)	P	25,0	—	—	—	2,0	15,0	—	—	—	1,0	1,0	13,0	—	—	—	—	—	2,0	3,0	—	—	—	—	—	—	—	—	—	—	—	—	—	81,0	12		
Alessano	P	—	—	—	0,1	0,1	4,0	—	—	—	20,0	8,3	3,0	14,0	20,0	9,0	—	—	—	18,0	7,0	—	—	—	—	—	—	—	—	—	—	—	—	103,5	9		
Grottaglie	P	3,0	—	—	—	5,0	6,0	—	—	—	10,0	—	—	—	—	—	—	—	—	—	—	—	—	—	—	—	—	—	—	—	—	—	—	121,0	10		
Rutigliano	P	—	31,0	—	—	—	6,0	—	—	—	—	—	—	—	—	—	—	—	—	—	—	—	—	—	—	—	—	—	—	—	—	—	—	66,0	7		
Ruffano	P	»	»	»	»	»	»	»	»	»	»	»	»	»	»	»	»	»	»	»	»	»	»	»	»	»	»	»	»	»	»	»	»	»	»	»	»
Bitonto	P	32,0	—	—	2,0	31,0	—	—	—	—	—	19,0	5,0	—	—	—	—	—	6,0	—	—	—	—	—	—	—	—	—	—	—	—	—	—	—	104,0	9	
Massafra	P	»	»	»	»	»	»	»	»	»	»	»	»	»	»	»	»	»	»	»	»	»	»	»	»	»	»	»	»	»	»	»	»	»	»	»	
Collepasse	P	—	—	—	—	—	12,0	—	—	—	—	10,0	12,0	—	—	8,0	12,0	18,0	—	—	—	—	—	—	—	—	—	—	—	—	—	—	—	—	117,0	7	
Presicce	P	—	—	—	—	—	5,0	—	—	—	—	17,0	6,0	—	—	—	—	—	—	36,0	11,0	—	—	—	—	—	—	—	—	—	—	—	—	—	105,0	7	
Fasano	P	—	1,0	—	—	7,0	—	—	—	—	—	23,0	15,1	—	—	—	—	—	—	6,0	—	—	—	—	—	—	—	—	—	—	—	—	—	—	109,3	10	
S. Vito dei Normanni	P	50,0	1,0	—	—	—	—	8,0	—	—	—	—	—	—	—	—	—	—	—	—	—	—	—	—	—	—	—	—	—	—	—	—	—	—	228,0	7	
Ugento	P	—	—	—	—	—	23,0	—	—	—	—	—	—	—	—	—	—	—	—	—	—	—	—	—	—	—	—	—	—	—	—	—	—	—	95,0	3	
Sava	P	—	36,0	—	—	—	—	—	—	—	—	—	—	—	—	—	—	—	—	—	—	—	—	—	—	—	—	—	—	—	—	—	—	—	167,0	6	
Diso	P	—	—	—	—	—	10,0	—	—	—	—	—	19,0	17,0	—	—	—	—	—	—	—	—	—	—	—	—	—	—	—	—	—	—	—	—	—	170,0	5
S. Maria di Leuca	P	—	2,0	—	—	—	12,0	12,0	—	—	—	—	15,0	4,0	6,0	38,0	—	—	—	—	—	—	—	—	—	—	—	—	—	—	—	—	—	—	110,0	9	
Minervino di Lecce	P	6,0	—	—	—	—	11,0	—	—	—	—	—	16,0	7,0	23,0	—	—	—	—	—	—	—	—	—	—	—	—	—	—	—	—	—	—	—	112,0	8	
Iatiano	P	0,1	—	—	—	—	—	—	—	—	—	—	—	—	—	—	—	—	—	—	—	—	—	—	—	—	—	—	—	—	—	—	—	—	—	196,6	6
Cutrofiانو	P	—	—	—	—	—	—	6,0	—	—	—	—	—	—	—	—	—	—	—	—	—	—	—	—	—	—	—	—	—	—	—	—	—	—	—	116,0	8
Palascia	P	—	—	—	—	—	—	3,0	—	—	—	—	—	—	—	—	—	—	—	—	—	—	—	—	—	—	—	—	—	—	—	—	—	—	—	69,3	8
Manduria	P	—	—	—	—	—	2,4	7,5	—	—	—	—	—	—	—	—	—	—	—	—	—	—	—	—	—	—	—	—	—	—	—	—	—	—	—	128,6	7
Lecce	Pr	—	—	—	—	—	0,2	0,2	20,6	—	—	—	—	—	—	—	—	—	—	—	—	—	—	—	—	—	—	—	—	—	—	—	—	—	—	123,3	7
Maglie	P	—	—	—	—	—	—	—	—	—	—	—	—	—	—	—	—	—	—	—	—	—	—	—	—	—	—	—	—	—	—	—	—	—	—	119,5	4
Galatina	P	—	—	—	—	—	—	—	—	—	—	—	—	—	—	—	—	—	—	—	—	—	—	—	—	—	—	—	—	—	—	—	—	—	—	137,0	7

STAZIONE	Tipo dell'apparechio	ALTEZZE DI PRECIPITAZIONE IN MILLIMETRI D'ACQUA OSSERVATE IL GIORNO:																														TOTALI MENSILI	Numero dei giorni con precipitazione uguale o superiore ad 1 mm.			
		1	2	3	4	5	6	7	8	9	10	11	12	13	14	15	16	17	18	19	20	21	22	23	24	25	26	27	28	29	30			31		
<i>(Segue) VOMANO, PIOMBA E SALINE</i>																																				
Arsita	P	—	—	—	—	—	—	—	—	—	5,0	—	—	—	—	—	—	6,0	14,0	25,0	15,0	—	—	—	—	—	—	—	—	—	—	—	—	69,0	6	
Montefino	P	—	—	—	—	—	—	—	—	—	2,1	—	—	—	—	—	—	22,8	2,3	1,5	7,2	5,4	—	—	—	—	—	—	—	—	—	—	—	44,8	7	
Città S. Angelo	P	—	—	—	—	—	—	—	—	—	2,0	—	—	—	—	—	—	11,0	5,0	—	3,0	—	—	—	—	—	—	—	—	—	—	—	—	22,0	5	
ATERNO - PESCARA																																				
Monte reale	P _n	»	»	»	»	»	»	»	»	»	»	»	»	»	»	»	»	»	»	»	»	»	»	»	»	»	»	»	»	»	»	»	»	»	»	
Taverna della Croce	P _n	12,0	—	—	—	—	—	—	—	—	15,0	—	—	—	—	—	—	7,0	—	—	—	—	—	—	—	—	—	—	—	—	—	—	—	—	38,0	4
Tormine	P _n	3,3	5,2	5,0	—	—	—	—	—	—	9,0	—	—	—	—	—	—	1,0	—	10,0	—	10,0	—	—	—	—	—	—	—	—	—	—	—	—	70,5	11
Barete	P _n	—	4,0	5,0	—	—	—	—	—	—	1,0	—	—	—	—	—	—	—	—	—	15,0	—	—	—	—	—	—	—	—	—	—	—	—	—	41,0	7
Tornimparte	P _n	—	20,0	—	—	—	—	—	—	—	—	—	—	—	—	—	—	—	—	—	30,0	—	—	—	—	—	—	—	—	—	—	—	—	—	50,0	2
Scoppito	P _n	5,0	—	—	—	—	—	—	—	—	—	—	—	—	—	—	—	10,0	7,0	3,0	—	—	—	—	—	—	—	—	—	—	—	—	—	—	35,0	5
Casamaina	P _n	21,0	8,0	—	—	—	—	—	—	—	—	—	—	—	—	—	—	15,0	22,0	—	—	—	—	—	—	—	—	—	—	—	—	—	—	—	79,0	5
Aquila	P _r	2,0	1,8	4,6	—	—	—	—	—	—	0,4	—	—	—	—	—	—	—	—	—	22,0	—	—	—	—	—	—	—	—	—	—	—	—	—	44,2	7
Civita di Bagno	P	4,5	3,5	—	—	—	—	—	—	—	5,0	—	—	—	—	—	—	—	—	—	20,0	—	10,0	—	—	—	—	—	—	—	—	—	—	—	66,0	7
Oere	P	—	8,2	3,5	—	—	—	—	—	—	4,0	—	—	—	—	—	—	—	—	—	6,0	22,0	—	—	—	—	—	—	—	—	—	—	—	—	53,6	8
Assergi	P _n	—	12,0	10,0	—	—	—	—	—	—	20,0	—	—	—	—	—	—	—	—	—	15,0	10,0	—	—	—	—	—	—	—	—	—	—	—	—	92,5	8
Razzano	P	2,0	—	3,0	—	—	—	—	—	—	—	—	—	—	—	—	—	—	—	—	3,0	27,0	—	—	—	—	—	—	—	—	—	—	—	—	47,0	7
Stazione Campana	P	—	—	—	—	—	—	—	—	—	—	—	—	—	—	—	—	—	—	—	4,0	19,0	—	—	—	—	—	—	—	—	—	—	—	—	38,0	3
Beffi (Acciano)	P _n	—	—	—	—	—	—	—	—	—	—	—	—	—	—	—	—	—	—	—	2,0	12,0	13,0	—	—	—	—	—	—	—	—	—	—	—	33,0	5
Forea Caruso	P _n	—	—	—	—	—	—	—	—	—	—	—	—	—	—	—	—	—	—	—	20,0	10,0	10,0	—	—	—	—	—	—	—	—	—	—	—	60,0	4
Goriano Sicoli	P _n	—	5,0	—	—	—	—	—	—	—	—	—	—	—	—	—	—	—	—	—	—	11,0	20,0	3,0	—	—	—	—	—	—	—	—	—	—	45,0	5
Gagliano Aterno	P _n	—	—	—	—	—	—	—	—	—	—	—	—	—	—	—	—	—	—	—	—	25,0	—	—	—	—	—	—	—	—	—	—	—	—	45,0	3
Frattura	P _n	4,0	—	1,0	—	—	—	—	—	—	—	—	—	—	—	—	—	—	—	—	34,0	32,0	4,0	—	—	—	—	—	—	—	—	—	—	—	87,0	9
Seanno	P _n	—	5,0	—	—	—	—	—	—	—	—	—	—	—	—	—	—	—	—	—	—	25,4	10,5	1,9	—	—	—	—	—	—	—	—	—	—	59,5	7
Villalago	P _n	—	6,0	—	—	—	—	—	—	—	—	—	—	—	—	—	—	—	—	—	—	30,0	28,0	8,0	—	—	—	—	—	—	—	—	—	—	90,0	6
Anversa	P	5,0	—	—	—	—	—	—	—	—	—	—	—	—	—	—	—	—	—	—	—	10,0	10,0	—	—	—	—	—	—	—	—	—	—	—	33,0	5
S. Domenico	P _r	—	6,6	0,2	—	—	—	—	—	—	—	—	—	—	—	—	—	—	—	—	—	—	—	—	—	—	—	—	—	—	—	—	—	—	68,6	»
Co cullo	P _n	—	—	—	—	—	—	—	—	—	—	—	—	—	—	—	—	—	—	—	—	2,0	10,0	8,0	15,0	—	—	—	—	—	—	—	—	—	40,0	5
Bugnara	P _r	0,2	—	—	—	—	—	—	—	—	—	—	—	—	—	—	—	—	—	—	—	2,4	2,4	0,2	0,4	0,2	—	—	—	—	—	—	—	—	28,4	6
Rocca Pia	P _n	—	2,0	—	—	—	—	—	—	—	—	—	—	—	—	—	—	—	—	—	—	—	—	—	—	—	—	—	—	—	—	—	—	—	28,0	4
Pettorano	P _n	—	4,0	—	—	—	—	—	—	—	—	—	—	—	—	—	—	—	—	—	—	—	—	—	—	—	—	—	—	—	—	—	—	—	63,0	4
Campo di Giove	P _n	—	—	—	—	—	—	—	—	—	—	—	—	—	—	—	—	—	—	—	—	—	—	—	—	—	—	—	—	—	—	—	—	—	84,0	6
Paentro	P	—	2,0	—	—	—	—	—	—	—	—	—	—	—	—	—	—	—	—	—	—	—	—	—	—	—	—	—	—	—	—	—	—	—	74,0	5
Sulmona	P	—	1,0	—	—	—	—	—	—	—	—	—	—	—	—	—	—	—	—	—	—	—	—	—	—	—	—	—	—	—	—	—	—	—	49,0	4

STAZIONE	Tipo dell'apparechio	ALTEZZE DI PRECIPITAZIONE IN MILLIMETRI D'ACQUA OSSERVATE IL GIORNO:																															TOTALI MENSILI	Numero dei giorni con precipitazione uguale o superiore ad 1 mm.	
		1	2	3	4	5	6	7	8	9	10	11	12	13	14	15	16	17	18	19	20	21	22	23	24	25	26	27	28	29	30	31			
<i>(Segue) ATERNO - PESCARA</i>																																			
Roccacasale	P	1,0									4,1							31,0	25,0	19,0	13,0	2,0											95,1	7	
Popoli (Allogg. Idr.)	Pr	0,6			0,2		0,2		0,2	0,2	2,2			0,2				10,8	11,0	4,6	3,8	3,8							0,2	0,4		0,2		38,6	6
Castel del Monte	P	3,5	1,5																40,0	30,0					5,0								80,0	5	
Villa S. Lucia d'Ab.	P	1,0	4,0								2,0	3,0						4,0	30,0	29,0	14,0					5,0							92,0	9	
S. Stefano di Sess.	Pn		3,0	1,0							7,0										14,0	12,0				15,0				3,0			55,0	7	
Carapelle Calvisio	Pn																	4,0	4,0		13,0												21,0	3	
Capestrano	Pr	1,5									2,5															26,0							30,0	3	
Collepietro	Pn																	19,0	18,0														37,0	2	
Caporeciano	Pn										3,5							1,0	1,7	25,0					1,0	5,5	2,0						39,7	7	
Forca di Penne	Pn	1,5									3,6							7,1	15,7	20,2	4,0					3,2							55,3	7	
Officine Bussi	P										1,0								2,5	25,0	1,0									0,9			30,4	4	
Off. Elett. Tremonti	P																	13,0	30,0	10,0	3,0												56,0	4	
Roccacaramanico	Pn	8,0									10,0	2,0						19,0	35,0	38,0	15,0	4,0											131,0	8	
Caramanico	Pr	4,4									2,8	1,8						16,0	1,4	0,6	0,4	0,8	0,4	1,0									29,6	6	
Salle	P	4,5																26,0				13,0											43,5	3	
Piano d'Orto	P	0,6																3,5	13,0	5,5	5,2	2,5											30,3	5	
Roccamorice	P																	14,0	11,0	17,0	16,0												58,0	4	
Alanno	P	1,0										1,0							13,0		8,0								1,0				24,0	5	
Manoppello	P	1,0									4,0	7,0						2,0	3,0	5,0	2,0	2,0											26,0	8	
Chieti (Villa Nollì)	Pn	1,2									0,8	1,6						13,0	11,5	2,4	11,8				4,4						0,4		47,1	7	
Chieti (Sezione Idr.)	Pr	1,4									0,6	1,6						12,8	11,6	2,2	11,0				3,0						0,2		44,4	7	
Casalincontrada	P																	26,0	2,0	3,0	7,0	2,0		25,0									65,0	6	
Villa Celiera	Pn	2,0									10,0										40,0												52,0	3	
Catignano	Pr	1,0									0,4							8,0	4,0	3,0	6,5												22,9	5	
Cepagatti	P	1,0																	10,0	14,0	5,0												30,0	4	
Sambuceto	Pr	2,0									0,4	2,0						14,0	10,0	4,0	8,0				5,4						0,3		46,1	7	
ALTOPIANO DI PESCOOSTANZO																																			
Piano Cinque Miglia	Pn	12,0										1,0							50,0	50,0						21,0		7,0					141,0	6	
Pescocostanzo	Pn										3,0							11,3	25,2	11,3	10,0				9,2					1,5			71,5	7	
VARI																																			
S. Silvestro	P										3,0							7,0		8,0	10,0				4,0			3,0					35,0	6	

STAZIONE	Tipo dell'apparato	ALTEZZE DI PRECIPITAZIONE IN MILLIMETRI D'ACQUA OSSERVATE IL GIORNO:																															TOTALI MENSILI	Numero dei giorni con precipitazione uguale o superiore ad 1 mm.					
		1	2	3	4	5	6	7	8	9	10	11	12	13	14	15	16	17	18	19	20	21	22	23	24	25	26	27	28	29	30	31							
<i>(Segue) SANGRO</i>																																							
Lama dei Peligni	P	—	2,0	—	—	—	—	—	—	—	—	—	—	—	—	—	—	—	—	—	—	—	—	—	—	—	—	—	—	—	—	—	—	—	31,0	7			
Gessopalena	P	—	—	—	—	—	—	—	—	—	—	—	—	—	—	—	—	—	—	—	—	—	—	—	—	—	—	—	—	—	—	—	—	—	17,0	4			
Fara S. Martino	P _r	—	—	4,8	3,4	—	—	—	—	—	—	—	—	—	—	—	—	—	—	—	—	—	—	—	—	—	—	—	—	—	—	—	—	41,0?	7?				
Pennapedimonte	P _n	—	—	—	—	—	—	—	—	—	—	—	—	—	—	—	—	—	—	—	—	—	—	—	—	—	—	—	—	—	—	—	—	102,0	9				
Casoli	P	—	—	—	—	—	—	—	—	—	—	—	—	—	—	—	—	—	—	—	—	—	—	—	—	—	—	—	—	—	—	—	—	27,0	3				
Atessa	P	—	—	—	—	—	—	—	—	—	—	—	—	—	—	—	—	—	—	—	—	—	—	—	—	—	—	—	—	—	—	—	—	33,0	2				
Paglieta	P	—	—	—	—	—	—	—	—	—	—	—	—	—	—	—	—	—	—	—	—	—	—	—	—	—	—	—	—	—	—	—	—	24,0	4				
<i>SINELLO e VARI</i>																																							
Montazzoli	P _n	—	—	—	—	—	—	—	—	—	—	—	—	—	—	—	—	—	—	—	—	—	—	—	—	—	—	—	—	—	—	—	—	29,0	4				
Gissi	P	—	—	—	—	—	—	—	—	—	—	—	—	—	—	—	—	—	—	—	—	—	—	—	—	—	—	—	—	—	—	—	—	—	30,0	1			
Cupello	P	—	—	—	—	—	—	—	—	—	—	—	—	—	—	—	—	—	—	—	—	—	—	—	—	—	—	—	—	—	—	—	—	—	66,3	8			
Seerni	P _r	—	—	—	—	—	—	—	—	—	—	—	—	—	—	—	—	—	—	—	—	—	—	—	—	—	—	—	—	—	—	—	—	—	46,0	9			
Punta Penna	P	—	—	—	—	—	—	—	—	—	—	—	—	—	—	—	—	—	—	—	—	—	—	—	—	—	—	—	—	—	—	—	—	—	22,0	6			
<i>TRIGNO e VARI</i>																																							
Vastogirardi	P _n	12,0	—	—	—	—	—	—	—	—	—	—	—	—	—	—	—	—	—	—	—	—	—	—	—	—	—	—	—	—	—	—	—	—	50,0	3			
Carovilli	P _n	—	—	—	—	—	—	—	—	—	—	—	—	—	—	—	—	—	—	—	—	—	—	—	—	—	—	—	—	—	—	—	—	—	—	26,0	2		
Chiauci	P _n	9,0	—	—	—	—	—	—	—	—	—	—	—	—	—	—	—	—	—	—	—	—	—	—	—	—	—	—	—	—	—	—	—	—	—	33,0	3		
Frosolone	P _n	2,0	—	—	—	—	—	—	—	—	—	—	—	—	—	—	—	—	—	—	—	—	—	—	—	—	—	—	—	—	—	—	—	—	—	50,0	5		
Bagnoli del Trigno	P _r	—	—	—	—	—	—	—	—	—	—	—	—	—	—	—	—	—	—	—	—	—	—	—	—	—	—	—	—	—	—	—	—	—	—	35,0	»		
Agnone	P _r	—	1,8	—	—	—	—	—	—	—	—	—	—	—	—	—	—	—	—	—	—	—	—	—	—	—	—	—	—	—	—	—	—	—	—	38,4	»		
Pietrabbondante	P _n	—	—	—	—	—	—	—	—	—	—	—	—	—	—	—	—	—	—	—	—	—	—	—	—	—	—	—	—	—	—	—	—	—	—	52,0	6		
Schiavi d'Abruzzo	P _n	—	—	—	—	—	—	—	—	—	—	—	—	—	—	—	—	—	—	—	—	—	—	—	—	—	—	—	—	—	—	—	—	—	—	—	11,9	3	
Castiglione M. M.	P _n	—	—	—	—	—	—	—	—	—	—	—	—	—	—	—	—	—	—	—	—	—	—	—	—	—	—	—	—	—	—	—	—	—	—	—	42,0	5	
Trivento	P	—	—	—	—	—	—	—	—	—	—	—	—	—	—	—	—	—	—	—	—	—	—	—	—	—	—	—	—	—	—	—	—	—	—	—	40,0	2	
Montemitro	P _r	—	0,2	—	—	—	—	—	—	—	—	—	—	—	—	—	—	—	—	—	—	—	—	—	—	—	—	—	—	—	—	—	—	—	—	—	46,6	7	
Torrebruna	P _r	—	—	—	—	—	—	—	—	—	—	—	—	—	—	—	—	—	—	—	—	—	—	—	—	—	—	—	—	—	—	—	—	—	—	—	56,8	5	
Palmoli	P _r	—	0,4	—	—	—	—	—	—	—	—	—	—	—	—	—	—	—	—	—	—	—	—	—	—	—	—	—	—	—	—	—	—	—	—	—	38,6	7	
Montefalcone del S.	P	—	—	—	—	—	—	—	—	—	—	—	—	—	—	—	—	—	—	—	—	—	—	—	—	—	—	—	—	—	—	—	—	—	—	—	25,0	4	
Palata	P	—	—	—	—	—	—	—	—	—	—	—	—	—	—	—	—	—	—	—	—	—	—	—	—	—	—	—	—	—	—	—	—	—	—	—	57,0	6	
Mafalda	P	—	—	—	—	—	—	—	—	—	—	—	—	—	—	—	—	—	—	—	—	—	—	—	—	—	—	—	—	—	—	—	—	—	—	—	39,0	2	
Lentella	P	—	—	—	—	—	—	—	—	—	—	—	—	—	—	—	—	—	—	—	—	—	—	—	—	—	—	—	—	—	—	—	—	—	—	—	—	58,0	5
S. Salvo	P _r	»	»	»	»	»	»	»	»	»	»	»	»	»	»	»	»	»	»	»	»	»	»	»	»	»	»	»	»	»	»	»	»	»	»	»	»	»	»
Termoli	P _r	—	—	—	—	—	—	—	—	—	—	—	—	—	—	—	—	—	—	—	—	—	—	—	—	—	—	—	—	—	—	—	—	—	—	—	—	53,0	8

precipitazione uguale o superiore ad 1 mm.

Osservazioni pluviometriche giornaliere

ALTEZZE DI PRECIPITAZIONE IN MILLIMETRI D'ACQUA OSSERVATE IL GIORNO:

TOTALI MENSILI
Numero dei giorni con precipitazione uguale o superiore ad 1 mm.

STAZIONE	Tipo dell'apparato	ALTEZZE DI PRECIPITAZIONE IN MILLIMETRI D'ACQUA OSSERVATE IL GIORNO:																															TOTALI MENSILI	Numero dei giorni con precipitazione uguale o superiore ad 1 mm.			
		1	2	3	4	5	6	7	8	9	10	11	12	13	14	15	16	17	18	19	20	21	22	23	24	25	26	27	28	29	30	31					
BIFERNO e SACCIONE																																					
7	Botano	Pr	2,0	0,4	0,2		0,2	0,2	0,4		0,2		1,4	0,2	0,2			0,2	10,0	10,0	1,4	8,0	1,0	0,4	6,8	7,2	3,2	0,2	7,8	0,2		0,2		62,0	11		
4	Indiprete	Pn		10,0																															105,0	3	
7	Macchiagodena	P																																	50,8	4	
9	Spineto	P		2,2																															77,6	10	
3	Roccamandolfi	Pr		9,2	2,8								6,2																						160,0	12	
2	Guardiaregia	Pn											21,0	8,0	17,0	9,0	3,0																		49,0	1	
4	Vinchiaturo	P																																	49,0	1	
4	Baranello	P																																	49,0	1	
4	Campobasso	Pr		1,4																															49,0	1	
1	Montagano	Pn																																	13,0	1	
8	Castropignano	P																																	25,0	3	
9	S. Angelo Limosano	Pn																																	18,0	3	
6	Civitaampomariano	P																																	13,5	2	
6	Castelbottaccio	P	0,5																																45,4	10	
3	Lucito	Pr		0,8																															42,0	5	
2	Morrone del Sannio	P																																	78,0	5	
2	Ripabottoni	Pn																																		36,0	3
3	Castelmauro	Pn																																		37,2	7
5	Guardialfiera	Pr		0,2																															59,0	7	
»	Casacalenda	P																																	48,0	7	
»	Larino	P																																	32,8	11	
6	Guglionesi	Pr																																	54,0	4	
3	Portocannone	P																																	99,6	10	
5	Serracapriola	Pr																																	99,6	10	
2	Masseria Maurea	P																																	»	»	
7	FORTORE																																				
5	Montefalcone Valf.	Pr		1,0	2,6	0,2																													30,6	8	
7	Baselice	P																																	»	»	
4	S. Bartolomeo in G.	Pr		0,2	1,8																														50,5	7	
6	Roseto Valfortore	Pr		0,2	1,2																														32,4	6	
2	Castelvetro Valfor.	Pr		0,2	1,0																														32,0	8	
5	Volturara Appula	P																																	43,0	4	
»	S. Marco la Catola	Pr		0,6	0,4	0,2																													36,4	7	
8	Mirabello Sannitico	Pn																																	40,0	12	

OSSERVAZIONI IDROMETRICHE GIORNALIERE

ABBREVIAZIONI E SEGNI CONVENZIONALI

Idrometro
Idrometrografo

I
I_r

Sorgente
Dato mancante

Sorg.
»

CONTENUTO DELLE TABELLE IDROMETRICHE

Le osservazioni agli idrometri a lettura diretta vengono eseguite di norma a mezzogiorno.

I numeri riportati corrispondono alle altezze in metri sopra lo zero.

Per le stazioni munite di apparati registratori, si riporta, analogamente l'altezza corrispondente al mezzogiorno, dedotta dai diagrammi.

I massimi mensili sono stampati in carattere **neretto**; i minimi in carattere più piccolo e sottolineati.

CORSO D'ACQUA	STAZIONE	Tipo dell'apparecchio	ALTEZZE IDROMETRICHE OSSERVATE IL GIORNO:																															
			1	2	3	4	5	6	7	8	9	10	11	12	13	14	15	16	17	18	19	20	21	22	23	24	25	26	27	28	29	30	31	
VOMANO																																		
VOMANO	Piano Vomano	Ir	0,72	1,16	0,58	0,41	0,39	0,37	0,35	0,36	0,35	0,30	0,26	0,26	0,25	0,29	0,29	0,28	0,26	0,27	0,23	0,23	0,24	0,23	0,25	0,26	0,27	0,28	0,26	0,26	0,25	0,25	0,25	
RIO ARNO	Ponte Rio Arno	I	0,26	0,26	0,20	0,20	0,20	0,24	0,24	0,24	0,24	0,20	0,20	0,18	0,18	0,18	0,18	0,16	0,16	0,16	0,14	0,14	0,14	0,14	0,14	0,14	0,14	0,14	0,14	0,14	0,14	0,14	0,14	
VOMANO	Montorio	I	1,38	1,65	1,32	1,20	1,14	1,11	1,11	1,10	1,09	1,08	1,05	1,03	1,01	1,00	0,99	0,99	0,98	0,98	0,98	0,98	0,98	0,97	0,97	0,97	0,97	0,96	0,96	0,95	0,95	0,94	0,94	0,93
MAVONE	Isola del G. Sasso	Ir	0,25	0,36	0,22	0,16	0,13	0,15	0,14	0,13	0,13	0,13	0,13	0,13	0,13	0,10	0,10	0,10	0,09	0,08	0,07	0,06	0,05	0,05	0,05	0,05	0,05	0,05	0,05	0,05	0,05	0,05	0,05	
RUZZO	Pretara	Ir	0,20	0,27	0,23	0,22	0,21	0,21	0,20	0,20	0,20	0,19	0,19	0,19	0,18	0,18	0,20	0,19	0,18	0,18	0,18	0,18	0,18	0,18	0,18	0,18	0,17	0,17	0,17	0,17	0,17	0,17	0,17	
VOMANO	Ponte Vomano	I	1,00	1,25	1,30	1,30	1,30	1,30	1,25	1,25	1,25	1,20	1,20	1,20	1,20	1,20	1,20	1,20	1,30	1,30	1,30	1,35	1,35	1,45	1,35	1,35	1,30	1,25	1,25	1,25	1,25	1,25	1,25	
FINO																																		
FINO	Castiglione M. R.	Ir	0,64	0,65	0,49	0,32	0,44	0,31	0,26	0,23	0,22	0,23	0,18	0,21	0,14	0,16	0,73	0,31	0,23	0,23	0,25	0,27	0,27	0,27	0,24	0,22	0,28	0,40	0,28	0,25	0,21	0,20	0,20	
ATERNO - PESCARA																																		
Sorg. CAPO VERA	Tempera	I	0,29	0,29	0,29	0,29	0,29	0,29	0,29	0,29	0,29	0,29	0,29	0,29	0,29	0,29	0,29	0,29	0,29	0,29	0,29	0,29	0,29	0,29	0,29	0,29	0,29	0,29	0,29	0,29	0,29	0,29	0,29	
ATERNO	Molina	Ir	1,21	1,63	1,42	1,01	0,92	0,81	0,75	0,75	0,72	0,69	0,69	0,66	0,65	0,64	0,68	0,64	0,63	0,60	0,60	0,61	0,59	0,58	0,60	0,61	0,62	0,66	0,62	0,61	0,61	0,61	0,59	
id.	Prata	I	1,32	1,71	1,72	1,00	0,83	0,66	0,60	0,60	0,56	0,52	0,50	0,49	0,47	0,47	0,50	0,48	0,46	0,46	0,45	0,42	0,42	0,40	0,40	0,44	0,43	0,44	0,42	0,42	0,42	0,41	0,41	
GIZIO	Pettorano	I	0,18	0,18	0,18	0,18	0,18	0,18	0,18	0,18	0,18	0,18	0,18	0,18	0,18	0,18	0,18	0,18	0,18	0,18	0,19	0,19	0,19	0,19	0,19	0,19	0,19	0,19	0,19	0,19	0,19	0,19	0,19	
TASSO (Sagitt.)	Scanno	Ir	0,35	0,40	0,24	0,20	0,15	0,13	0,12	0,12	0,12	0,09	0,09	0,08	0,08	0,08	0,08	0,06	0,07	0,06	0,07	0,06	0,06	0,07	0,06	0,06	0,07	0,05	0,06	0,06	0,06	0,06	0,05	
Lago di SCANNO	Scanno	Ir	1,10	1,52	1,67	1,75	1,80	1,81	1,81	1,81	1,81	1,80	1,77	1,76	1,73	1,71	1,71	1,69	1,68	1,65	1,63	1,60	1,58	1,56	1,54	1,50	1,48	1,49	1,47	1,45	1,42	1,41	1,38	
SAGITTARIO	Capo Canale	Ir	1,00	1,08	0,95	0,90	0,86	0,80	0,79	0,77	0,76	0,75	0,75	0,77	0,77	0,76	0,70	0,70	0,68	0,67	0,65	0,68	0,70	0,70	0,70	0,72	0,73	0,74	0,74	0,74	0,74	0,74	0,74	
id.	Lago Ciuffelli	I	0,66	1,06	0,80	0,76	0,72	0,56	0,70	0,68	0,70	0,70	0,68	0,68	0,64	0,60	0,66	0,66	0,66	0,62	0,50	0,40	0,64	0,64	0,64	0,66	0,66	0,61	0,60	0,62	0,62	0,64	0,64	
id.	Chiavica Caffarelli	I	0,48	0,96	0,68	0,64	0,64	0,42	0,56	0,54	0,56	0,56	0,54	0,55	0,51	0,50	0,54	0,54	0,54	0,52	0,38	0,36	0,48	0,48	0,48	0,50	0,50	0,54	0,52	0,50	0,50	0,52	0,52	
ATERNO-SAGITT.	Allogg. Idraulico	I	1,04	1,40	1,32	0,94	0,83	0,68	0,70	0,77	0,68	0,66	0,64	0,66	0,56	0,64	0,66	0,63	0,64	0,60	0,60	0,54	0,59	0,59	0,58	0,60	0,60	0,61	0,59	0,60	0,60	0,60	0,60	
PESCARA	Maraone	Ir	1,38	1,58	1,60	1,16	0,92	0,84	0,54	0,55	0,52	0,52	0,48	0,47	0,46	0,47	0,50	0,49	0,45	0,49	0,48	0,48	0,46	0,46	0,46	0,46	0,49	0,52	0,48	0,48	0,46	0,45	0,44	
TIRINO	Basicaglia	I	0,29	0,29	0,29	0,28	0,28	0,27	0,27	0,28	0,26	0,26	0,25	0,25	0,24	0,24	0,23	0,23	0,23	0,23	0,23	0,23	0,23	0,23	0,24	0,24	0,24	0,24	0,24	0,23	0,22	0,22	0,22	0,21
ORTE	Bolognano	Ir	0,60	0,78	0,53	0,46	0,43	0,48	0,45	0,44	0,43	0,41	0,39	0,39	0,37	0,36	0,34	0,36	0,29	0,27	0,26	0,25	0,25	0,24	0,24	0,24	0,26	0,28	0,27	0,26	0,25	0,24	0,24	
PESCARA	Scafa	Ir	>	>	>	>	>	0,46	0,45	0,42	0,41	0,39	0,38	0,38	0,39	0,38	0,51	0,41	0,38	0,38	0,38	0,32	0,33	0,33	0,33	0,32	0,34	0,36	0,34	0,33	0,31	0,31	0,31	
LAVINO	Scafa	Ir	0,29	0,39	0,30	0,25	0,24	0,22	0,21	0,21	0,18	0,18	0,18	0,17	0,14	0,14	0,30	0,17	0,16	0,16	0,14	0,14	0,14	0,14	0,14	0,14	0,14	0,16	0,12	0,14	0,14	0,12	0,13	
PESCARA	Sambuceto	Ir	1,12	1,30	1,32	0,94	0,84	0,78	0,74	0,73	0,72	0,72	0,58	0,55	0,55	0,54	0,70	0,65	0,60	0,54	0,53	0,52	0,54	0,53	0,53	0,53	0,53	0,55	0,59	0,54	0,56	0,54	0,54	0,52
FORO																																		
FORO	Fara Filior. Petri	Ir	0,35	0,35	0,34	0,34	0,34	0,37	0,35	0,35	0,34	0,34	0,34	0,34	0,35	0,31	0,35	0,34	0,41	0,35	0,32	0,31	0,31	0,31	0,31	0,32	0,33	0,32	0,32	0,32	0,31	0,31	0,31	0,33
SANGRO																																		
SANGRO	Opi	Ir	1,78	0,44	0,35	0,30	0,26	0,27	0,25	0,26	0,26	0,23	0,23	0,23	0,25	0,25	0,25	0,25	0,25	0,25	0,26	0,25	0,25	0,25	0,25	0,25	0,25	0,25	0,25	0,25	0,25	0,25	0,25	
id.	Barrea	Ir	1,36	1,61	0,98	0,84	0,75	0,69	0,64	0,62	0,59	0,42	0,40	0,40	0,51	0,51	0,51	0,50	0,49	0,47	0,47	0,46	0,46	0,46	0,46	0,45	0,46	0,46	0,45	0,44	0,44	0,43	0,42	

CORSO D'ACQUA	STAZIONE	Tipo dell'apparecchio	ALTEZZE IDROMETRICHE OSSERVATE IL GIORNO:																																
			1	2	3	4	5	6	7	8	9	10	11	12	13	14	15	16	17	18	19	20	21	22	23	24	25	26	27	28	29	30	31		
<i>(Segue) SANGRO</i>																																			
SANGRO	Alfedena	Ir	0,64	0,95	0,68	0,61	0,56	0,51	0,48	0,45	0,43	0,42	0,41	0,41	0,41	0,38	0,36	0,35	0,35	0,34	0,35	0,35	0,36	0,36	0,35	0,34	0,34	0,34	0,33	0,34	0,34	0,34	0,34		
RIO TORTO	Alfedena	I	0,36	0,52	0,36	0,27	0,25	0,20	0,18	0,15	0,15	0,14	0,14	0,14	0,13	0,13	0,12	0,12	0,12	0,12	0,12	0,12	0,12	0,11	0,11	0,11	0,11	0,10	0,10	0,11	0,10	0,10	0,09	0,09	
ZITTOLA	Montenero	I	0,86	1,06	0,80	0,76	0,66	0,60	0,54	0,49	0,48	0,46	0,44	0,42	0,40	0,42	0,40	0,36	0,38	0,36	0,34	0,32	0,30	0,30	0,30	0,28	0,32	0,30	0,30	0,30	0,29	0,29	0,29		
SANGRO	Ateleta	Ir	0,87	2,50	1,00	0,86	0,68	0,59	0,53	0,50	0,46	0,44	0,43	0,41	0,39	0,39	0,41	0,39	0,38	0,34	0,33	0,32	0,33	0,33	0,32	0,32	0,34	0,41	0,36	0,35	0,33	0,32	0,33		
id.	Isca d'Archi	I	0,98	0,96	2,00	2,15	2,00	1,98	1,95	1,20	0,97	0,95	0,93	0,90	0,94	0,85	0,80	0,83	0,80	0,75	0,78	0,75	0,79	0,82	0,83	0,89	0,84	0,80	0,78	0,85	0,80	0,74	0,72		
AVENTINO	Lama dei Peligni	Ir	0,41	0,51	0,44	0,39	0,38	0,37	0,34	0,32	0,32	0,32	0,27	0,28	0,27	0,30	0,27	0,26	0,25	0,27	0,25	0,25	0,25	0,25	0,28	0,28	0,28	0,26	0,24	0,30	0,30	0,30	0,29		
SANGRO	Ponte Diruto	I	0,60	1,66	0,70	0,60	0,46	0,46	0,36	0,34	0,34	0,34	0,34	0,34	0,34	0,34	0,34	0,34	0,34	0,34	0,34	0,34	0,34	0,34	0,34	0,34	0,34	0,42	0,34	0,34	0,34	0,34	0,32		
TRIGNO																																			
TRIGNO	Chiauci	I	1,81	1,83	1,12	0,84	0,72	0,61	0,50	0,41	0,38	0,35	0,29	0,27	0,26	0,25	0,25	0,25	0,25	0,24	0,24	0,24	0,23	0,23	0,23	0,23	0,55	0,72	0,31	0,24	0,23	0,23	0,23		
id.	Trivento	Ir	1,12	1,12	1,08	0,92	0,84	0,75	0,72	0,69	0,62	0,58	0,56	0,55	0,55	0,57	0,60	0,58	0,51	0,51	0,49	0,49	0,48	0,47	0,49	0,48	0,48	0,68	0,68	0,63	0,58	0,54	0,50		
BIFERNO																																			
Sorg. MAIELLA	Ponte S. Michele	I	0,54	0,98	0,38	0,34	0,34	0,30	0,28	0,28	0,29	0,28	0,27	0,27	0,28	0,27	0,30	0,29	0,28	0,28	0,28	0,28	0,28	0,28	0,28	0,28	0,29	0,30	0,30	0,29	0,29	0,29	0,28		
id.	Ponte S. Bartolom.	I	0,88	1,40	0,61	0,60	0,60	0,53	0,48	0,48	0,50	0,48	0,46	0,46	0,49	0,48	0,52	0,51	0,50	0,49	0,49	0,49	0,49	0,50	0,49	0,51	0,52	0,51	0,50	0,51	0,51	0,51	0,49		
Sorg. RIO FREDDO	Ponte Rio Freddo	I	0,14	0,18	0,12	0,09	0,09	0,07	0,06	0,06	0,08	0,07	0,06	0,06	0,09	0,08	0,10	0,08	0,08	0,08	0,08	0,09	0,09	0,09	0,09	0,08	0,09	0,09	0,09	0,08	0,08	0,09	0,08		
BIFERNO	Colledanchise	Ir	1,05	2,44	1,10	0,90	0,80	0,67	0,64	0,60	0,58	0,56	0,53	0,53	0,52	0,52	0,58	0,57	0,59	0,53	0,52	0,51	0,50	0,50	0,50	0,50	0,55	0,68	0,58	0,55	0,55	0,54	0,59		
id.	Guardialfiera	Ir	0,90	0,89	1,73	0,92	0,79	0,68	0,60	0,57	0,53	0,51	0,49	0,47	0,47	0,45	0,59	0,85	0,91	0,69	0,68	0,65	0,64	0,64	0,64	0,67	0,89	0,96	0,79	0,73	0,68	0,68	0,64		
FORTORE																																			
FORTORE	Stretta di Occhito	Ir	1,30	3,10	1,85	1,84	1,68	1,93	1,66	1,51	1,49	1,44	1,46	1,35	1,61	1,81	1,41	1,47	1,00	0,58	0,58	0,59	0,60	0,61	0,61	0,61	0,61	0,62	1,00	1,20	0,91	0,60	0,56		
CANDELARO																																			
GELONE	P. Foggia-Lucera	Ir	0,07	0,66	0,15	0,12	0,08	0,09	0,10	0,11	0,06	0,06	0,04	0,04	0,04	0,04	0,04	0,06	0,07	0,05	0,08	0,08	0,07	0,06	0,06	0,06	0,05	0,04	0,04	0,04	0,04	0,04	0,04		
CERVARO																																			
CERVARO	Incoronata	I	0,54	0,52	1,46	0,86	0,82	0,78	0,68	0,70	0,62	0,58	0,58	0,54	0,50	0,48	0,44	0,72	0,78	0,52	0,52	0,50	0,50	0,54	0,58	0,60	0,62	1,60	1,00	0,84	0,72	0,68	0,80		
id.	Ponte Beccarini	Ir	0,80	1,00	2,04	1,36	1,42	1,34	1,24	1,26	1,11	1,04	1,00	1,00	0,96	0,94	0,95	1,34	1,28	0,98	0,94	0,94	0,95	0,94	0,98	0,99	0,99	1,46	1,58	1,38	1,26	1,22	1,30		
OFANTO																																			
OFANTO	Calitri	I	0,86	0,58	1,60	0,74	0,78	0,68	0,60	0,64	0,56	0,54	0,52	0,50	0,48	0,47	1,30	0,68	0,90	0,58	0,56	0,54	0,52	0,54	0,56	0,54	1,40	1,20	0,84	0,72	0,68	0,66	0,74		
Fium. D'ATELLA	Atella	Ir	0,75	0,38	0,63	0,45	0,50	0,42	0,39	0,37	0,36	0,34	0,32	0,30	0,30	0,28	0,60	0,41	0,58	0,40	0,34	0,34	0,33	0,36	0,38	0,36	0,82	0,66	0,56	0,50	0,45	0,43	0,48		
OFANTO	Rocch. S. Antonio (Scalo)	Ir	1,50	0,78	2,16	1,08	1,07	0,94	0,80	0,79	0,82	0,77	0,77	0,69	0,67	0,67	1,65	0,96	1,24	0,81	0,78	0,75	0,70	0,74	0,74	0,76	1,70	1,70	1,20	1,02	1,02	1,02	1,04		
Fium. ARCIDIAC.	Tappo Jaguzzo	Ir	0,42	0,42	0,46	0,44	0,44	0,44	0,44	0,44	0,44	0,44	0,44	0,44	0,44	0,44	0,44	0,44	0,44	0,44	0,44	0,44	0,44	0,44	0,44	0,44	0,44	0,44	0,44	0,45	0,44	0,46	0,46	0,46	0,46
Fium. DI VENOSA	Ponte S. Angelo	Ir	0,48	0,50	0,53	0,52	0,52	0,53	0,52	0,51	0,53	0,51	0,51	0,46	0,43	0,43	0,43	0,45	0,46	0,45	0,43	0,43	0,44	0,43	0,43	0,44	0,45	0,48	0,49	0,49	0,48	0,48	0,49		

CORSO D'ACQUA	STAZIONE	Tipo dell'apparecchio	ALTEZZE IDROMETRICHE OSSERVATE IL GIORNO:																														
			1	2	3	4	5	6	7	8	9	10	11	12	13	14	15	16	17	18	19	20	21	22	23	24	25	26	27	28	29	30	31
VOMANO																																	
VOMANO	Piano Vomano	Ir	0,24	0,24	0,26	0,24	0,24	0,23	0,24	0,23	0,23	0,23	0,22	0,22	0,31	0,25	0,18	0,15	0,15	0,14	0,14	0,15	0,14	0,13	0,17	0,19	0,24	0,27	0,25	0,35			
RIO ARNO	Ponte Rio Arno	I	0,07	0,07	0,07	0,07	0,07	0,07	0,06	0,06	0,06	0,06	0,06	0,06	0,06	0,06	0,06	0,10	0,10	0,10	0,15	0,15	0,15	0,15	0,10	0,10	0,08	0,08	0,08				
VOMANO	Montorio	I	0,93	0,92	0,92	0,92	0,91	0,91	0,90	0,90	0,89	0,89	0,89	0,88	0,88	0,88	0,87	0,87	0,87	0,86	0,86	0,86	0,89	0,89	0,90	0,90	0,91	0,93	0,93	1,24			
MAVONE	Isola del G. Sasso	Ir	0,05	0,05	0,05	0,05	0,05	0,05	0,05	0,05	0,05	0,05	0,05	0,05	0,05	0,05	0,05	0,05	0,05	0,05	0,05	0,05	0,05	0,05	0,05	0,05	0,05	0,05	0,05	0,43			
RUZZO	Pretara	Ir	0,16	0,16	0,16	0,16	0,16	0,16	0,16	0,16	0,16	0,17	0,17	0,17	0,17	0,17	0,17	0,17	0,17	0,17	0,17	0,17	0,17	0,17	0,17	0,18	0,17	0,17	0,18	0,18	0,18	0,18	
VOMANO	Ponte Vomano	I	1,00	1,20	1,25	1,05	1,00	1,10	1,00	1,00	1,20	1,25	1,20	1,10	1,15	1,00	1,00	1,10	1,25	1,15	1,20	1,10	1,00	1,00	1,10	1,15	1,00	1,10	1,15	1,10			
FINO																																	
FINO	Castiglione M. R.	Ir	0,21	0,14	0,17	0,24	0,24	0,24	0,24	0,24	0,23	0,23	0,22	0,19	0,23	0,35	0,29	0,26	0,29	0,26	0,27	0,29	0,26	0,26	0,24	0,34	0,34	0,37	0,38	1,33			
ATERNO - PESCARA																																	
Sorg. CAPO VERA	Tempera	I	0,29	0,29	0,29	0,29	0,29	0,29	0,29	0,29	0,29	0,29	0,29	0,29	0,39	0,29	0,29	0,29	0,29	0,29	0,29	0,29	0,29	0,29	0,29	0,29	0,29	0,29	0,29	0,29	0,29		
ATERNO	Molina	Ir	0,60	0,59	0,56	0,56	0,59	0,59	0,60	0,59	0,58	0,60	0,57	0,59	1,10	0,76	0,72	0,70	0,69	0,70	0,63	0,65	0,63	0,60	0,61	0,60	0,62	0,63	0,64	0,68			
id.	Prata	I	0,43	0,44	0,38	0,38	0,37	0,38	0,38	0,40	0,39	0,39	0,42	0,42	1,54	0,58	0,48	0,44	0,45	0,44	0,44	0,46	0,46	0,44	0,41	0,42	0,42	0,42	0,44	0,49			
GIZIO	Pettorano	I	0,19	0,19	0,19	0,19	0,19	0,19	0,19	0,19	0,19	0,19	0,23	0,25	0,19	0,19	0,19	0,20	0,20	0,20	0,20	0,20	0,20	0,20	0,20	0,20	0,20	0,20	0,20	0,20			
TASSO (Sagitt.)	Seanno	Ir	0,04	0,04	0,03	0,02	0,03	0,04	0,04	0,05	0,05	0,05	0,04	0,04	0,08	0,08	0,08	0,05	0,05	0,05	0,04	0,04	0,04	0,05	0,05	0,02	0,03	0,03	0,03	0,03			
Lago di SCANNO	Seanno	Ir	1,36	1,34	1,32	1,30	1,27	1,24	1,23	1,22	1,22	1,21	1,20	1,19	1,19	1,19	1,18	1,17	1,15	1,15	1,14	1,13	1,11	1,09	1,07	1,05	1,04	1,02	1,00	0,99			
SAGITTARIO	Capo Canale	Ir	0,72	0,74	0,72	0,63	0,72	0,70	0,70	0,70	0,70	0,70	0,72	0,73	0,74	0,75	0,75	0,75	0,74	0,71	0,71	0,73	0,71	0,69	0,68	0,68	0,60	0,73	0,58	0,63			
id.	Lago Ciuffelli	I	0,64	0,62	0,62	0,60	0,60	0,58	0,50	0,56	0,54	0,52	0,52	0,50	0,20	1,00	0,80	0,68	0,66	0,65	0,61	0,61	0,61	0,61	0,62	0,63	0,64	0,66	0,62	0,58			
id.	Chiavica Caffarelli	I	0,50	0,48	0,48	0,46	0,46	0,44	0,44	0,42	0,40	0,38	0,38	0,36	1,12	0,90	0,70	0,54	0,50	0,50	0,46	0,46	0,46	0,46	0,47	0,48	0,50	0,54	0,50	0,42			
ATERNO-SAGITT.	Allogg. Idraulico	I	0,61	0,60	0,56	0,56	0,55	0,56	0,57	0,57	0,57	0,57	0,59	0,58	1,28	0,73	0,64	0,62	0,60	0,62	0,62	0,61	0,61	0,59	0,57	0,58	0,58	0,60	0,60	0,62			
PESCARA	Maraone	Ir	0,43	0,42	0,41	0,40	0,40	0,40	0,43	0,46	0,45	0,45	0,45	0,45	1,22	0,58	0,52	0,50	0,48	0,48	0,47	0,49	0,47	0,48	0,47	0,47	0,48	0,48	0,44	0,48			
TORINO	Busicaglia	I	0,21	0,21	0,20	0,20	0,20	0,20	0,20	0,20	0,20	0,20	0,20	0,20	0,20	0,20	0,20	0,21	0,21	0,21	0,21	0,21	0,22	0,22	0,22	0,22	0,22	0,22	0,22	0,22			
ORTE	Roognano	Ir	0,24	0,20	0,21	0,21	0,21	0,21	0,20	0,20	0,21	0,21	0,20	0,21	0,26	0,25	0,26	0,26	0,26	0,28	0,28	0,28	0,28	0,26	0,25	0,27	0,28	0,28	0,37	0,32			
PESCARA	Scafa	Ir	0,30	0,30	0,31	0,31	0,31	0,31	0,31	0,32	0,31	0,32	0,32	0,32	0,38	0,39	0,39	0,35	0,36	0,37	0,37	0,38	0,36	0,35	0,34	0,36	0,37	0,38	0,38	0,59			
LAVINO	Scafa	Ir	0,12	0,12	0,12	0,13	0,13	0,13	0,12	0,12	0,12	0,13	0,14	0,14	0,15	0,18	0,16	0,15	0,14	0,15	0,15	0,15	0,15	0,15	0,15	0,15	0,15	0,17	0,19	0,65			
PESCARA	Sambuceto	Ir	0,52	0,53	0,50	0,52	0,50	0,50	0,52	0,52	0,52	0,51	0,54	0,56	0,74	0,76	0,62	0,56	0,60	0,60	0,62	0,66	0,62	0,57	0,56	0,58	0,68	0,66	0,67	1,56			
FORO																																	
FORO	Fara Filior. Petri	Ir	0,33	0,30	0,31	0,31	0,32	0,31	0,31	0,31	0,31	0,32	0,33	0,33	0,32	0,33	0,23	0,34	0,22	0,28	0,29	0,30	0,32	0,31	0,30	0,29	0,33	0,24	0,33	0,37	0,34		
SANGRO																																	
SANGRO	Opi	Ir	0,25	0,25	0,25	0,25	0,28	0,26	0,26	0,26	0,26	0,25	0,24	0,24	0,24	0,24	0,24	0,24	0,24	0,24	0,24	0,24	0,24	0,24	0,24	0,24	0,24	0,24	0,24	0,24			
id.	Barrea	Ir	0,43	0,43	0,40	0,40	0,40	0,40	0,40	0,41	0,41	0,41	0,42	0,40	0,51	0,44	0,46	0,46	0,45	0,45	0,43	0,43	0,42	0,42	0,42	0,41	0,41	0,41	0,41	0,47			

CORSO D'ACQUA	STAZIONE	Tipo dell'apparechio	ALTEZZE IDROMETRICHE OSSERVATE IL GIORNO:																															
			1	2	3	4	5	6	7	8	9	10	11	12	13	14	15	16	17	18	19	20	21	22	23	24	25	26	27	28	29	30	31	
<i>(Segue) SANGRO</i>																																		
SANGRO	Alfedena	Ir	0,34	0,34	0,34	0,34	0,34	0,34	0,34	0,34	0,33	0,33	0,31	0,31	0,31	0,40	0,36	0,36	0,36	0,36	0,36	0,36	0,36	0,36	0,36	0,36	0,35	0,34	0,33	0,33	0,33			
RIO TORTO	Alfedena	I	0,08	0,08	0,08	0,08	0,08	0,08	0,08	0,08	0,08	0,08	0,08	0,08	0,08	0,08	0,08	0,08	0,08	0,08	0,08	0,08	0,08	0,08	0,08	0,08	0,08	0,08	0,08	0,08	0,11	0,11		
ZITTOLA	Montenero	I	0,30	0,30	0,29	0,28	0,30	0,31	0,30	0,29	0,29	0,28	0,32	0,45	0,90	0,80	0,65	0,60	0,50	0,45	0,40	0,40	0,42	0,40	0,38	0,38	0,36	0,37	0,38	0,40	0,44			
SANGRO	Ateleta	Ir	0,31	0,31	0,26	0,28	0,29	0,29	0,30	0,29	0,28	0,28	0,30	1,08	1,10	0,62	0,49	0,44	0,40	0,37	0,35	0,34	0,34	0,32	0,34	0,33	0,35	0,39	0,54	0,74				
id.	Isca d'Archi	I	0,75	0,78	0,74	0,77	0,80	0,75	0,73	0,75	0,70	0,68	0,70	0,65	0,69	0,75	0,69	0,64	0,62	0,60	0,58	0,65	0,68	0,64	0,70	0,72	0,70	0,75	0,69	1,50				
AVENTINO	Lama dei Peligni	Ir	0,28	0,28	0,23	0,22	0,24	0,22	0,23	0,23	0,23	0,20	0,20	0,63	0,32	0,26	0,24	0,23	0,23	0,23	0,23	0,23	0,23	0,23	0,23	0,23	0,23	0,26	0,26	0,27	0,30	0,28	0,70	
SANGRO	Ponte Diruto	I	0,32	0,32	0,32	0,32	0,32	0,32	0,32	0,32	0,30	0,30	0,30	0,32	0,32	1,32	0,64	0,52	0,42	0,42	0,42	0,42	0,42	0,42	0,38	0,32	0,32	0,34	0,42	0,42	0,42	1,48		
TRIGNO																																		
TRIGNO	Chiauci	I	0,21	0,20	0,20	0,19	0,19	0,18	0,18	0,18	0,17	0,16	0,27	0,36	1,23	0,64	0,47	0,36	0,35	0,26	0,25	0,24	0,23	0,22	0,23	0,27	0,25	0,35	0,41	1,65				
id.	Trivento	Ir	0,49	0,48	0,45	0,51	0,48	0,55	0,52	0,50	0,44	0,45	0,43	0,55	1,70	0,98	0,78	0,75	0,69	0,58	0,47	0,44	0,60	0,58	0,50	0,60	0,53	0,56	0,64	1,70				
BIFERNO																																		
Sorg. MAIELLA	Ponte S. Michele	I	0,28	0,28	0,28	0,27	0,28	0,29	0,28	0,28	0,28	0,28	0,31	0,29	1,20	0,34	0,32	0,31	0,30	0,30	0,28	0,29	0,28	0,28	0,28	0,28	0,29	0,29	0,28	0,33				
id.	Ponte S. Bartolom.	I	0,49	0,49	0,49	0,48	0,48	0,49	0,49	0,49	0,49	0,50	0,55	0,51	1,60	0,59	0,53	0,52	0,52	0,52	0,50	0,51	0,50	0,51	0,50	0,50	0,51	0,53	0,52	0,65				
Sorg. RIO FREDDO	Ponte Rio Freddo	I	0,08	0,08	0,08	0,07	0,08	0,09	0,09	0,09	0,08	0,09	0,12	0,10	0,37	0,18	0,17	0,16	0,16	0,16	0,14	0,14	0,14	0,14	0,14	0,14	0,14	0,15	0,16	0,16	0,18			
BIFERNO	Colledanchise	Ir	0,53	0,53	0,51	0,51	0,51	0,50	0,50	0,50	0,49	0,49	0,56	0,56	2,70	0,82	0,72	0,62	0,60	0,58	0,58	0,61	0,58	0,55	0,55	0,55	0,56	0,57	0,58	1,08				
id.	Guardialfiera	Ir	0,64	0,62	0,62	0,62	0,62	0,61	0,63	0,61	0,63	0,65	0,75	0,74	1,47	1,01	0,77	0,67	0,64	0,62	0,60	0,60	0,53	0,47	0,52	0,59	0,61	0,60	0,69	1,45				
FORTORE																																		
FORTORE	Stretta di Oechito	Ir	0,76	0,74	0,71	0,70	0,70	0,70	0,71	0,76	0,75	0,76	0,75	0,78	2,30	2,10	1,80	1,68	1,63	1,40	1,20	1,00	0,98	0,89	0,93	0,82	0,86	0,82	0,97	0,88				
CANDELARO																																		
CELONE	P. Foggia-Lucera	Ir	0,04	0,06	0,10	0,04	0,06	0,05	0,05	0,05	0,04	0,04	0,14	0,13	0,30	0,19	0,16	0,12	0,07	0,06	0,08	0,12	0,09	0,06	0,04	0,04	0,04	0,07	0,16	0,20				
CERVARO																																		
CERVARO	Incoronata	I	0,72	0,60	0,44	0,34	0,58	0,62	0,66	0,68	0,64	0,64	1,20	1,10	1,80	1,10	1,08	0,86	0,74	1,10	1,00	1,04	0,86	0,74	0,70	0,78	0,94	1,10	1,30	1,44				
id.	Ponte Beccarini	Ir	1,30	1,22	1,22	1,22	1,22	1,02	1,10	1,14	1,11	1,11	1,22	2,30	2,29	2,78	1,68	1,40	1,27	1,31	1,70	1,53	1,42	1,22	1,16	1,31	1,52	1,62	1,89	1,98				
OFANTO																																		
OFANTO	Calitri	I	0,64	0,56	0,54	0,52	0,50	0,52	0,54	0,58	0,52	0,50	1,10	0,86	1,50	1,16	0,82	0,64	0,60	0,72	0,68	0,74	0,66	0,62	0,58	0,64	0,68	0,74	0,96	1,06				
FIUM. D'ATELLA	Atella	Ir	0,48	0,47	0,41	0,44	0,44	0,40	0,41	0,44	0,43	0,46	0,92	0,57	0,71	0,68	0,65	0,56	0,52	0,57	0,59	0,67	0,48	0,60	0,48	0,48	0,65	0,80	1,56	1,16				
OFANTO	Rocch. S. Antonio	Ir	1,02	0,99	0,91	0,94	0,84	0,70	0,76	0,80	0,76	0,74	0,72	0,86	2,30	1,36	1,30	1,20	1,18	1,12	1,08	1,05	1,10	1,12	1,00	1,28	1,04	1,60	2,16	2,34				
FIUM. ARCIDIAC.	Tappo Laguzzo	Ir	0,46	0,45	0,45	0,45	0,44	0,45	0,45	0,45	0,44	0,45	0,45	0,46	0,46	0,48	0,47	0,47	0,47	0,47	0,47	0,47	0,47	0,46	0,46	0,74	0,53	0,54	0,69	0,87	0,94			
FIUM. DI VENOSA	Ponte S. Angelo	Ir	0,51	0,50	0,49	0,48	0,48	0,48	0,48	0,51	0,52	0,52	0,54	0,60	0,57	0,64	0,62	0,56	0,56	0,54	0,53	0,55	0,54	0,53	0,53	0,56	0,60	0,75	1,00	0,98				

CORSO D'ACQUA	STAZIONE	Tipo dell'apparechio	ALTEZZE IDROMETRICHE OSSERVATE IL GIORNO:																																
			1	2	3	4	5	6	7	8	9	10	11	12	13	14	15	16	17	18	19	20	21	22	23	24	25	26	27	28	29	30	31		
VOMANO																																			
VOMANO	Piano Vomano	Ir	0,29	0,25	0,25	0,24	0,25	0,23	0,21	0,22	0,28	0,34	0,38	0,37	0,38	0,40	0,44	0,46	0,46	0,44	0,46	0,47	0,49	0,54	0,53	0,55	0,56	0,60	0,57	0,50	0,46	0,45	0,60		
RIO ARNO	Ponte Rio Arno	I	0,08	0,08	0,08	0,08	0,08	0,10	0,10	0,10	0,10	0,14	0,14	0,14	0,14	0,14	0,18	0,18	0,18	0,18	0,20	0,20	0,20	0,25	0,25	0,25	0,28	0,24	0,28	0,30	0,30	0,50			
VOMANO	Montorio	I	1,08	1,01	1,01	1,08	1,06	1,06	1,08	1,10	1,10	1,13	1,15	1,16	1,16	1,17	1,18	1,18	1,19	1,19	1,20	1,20	1,21	1,22	1,23	1,28	1,31	1,33	1,32	1,30	1,28	1,38	1,38		
MAVONE	Isola del G. Sasso	Ir	0,22	0,17	0,16	0,17	0,19	0,19	0,05	0,05	0,06	0,07	0,08	0,08	0,04	0,19	0,21	0,22	0,21	0,18	0,18	0,18	0,22	0,20	0,20	0,21	0,20	0,20	0,19	0,18	0,20	0,18	0,20		
RUZZO	Pretrara	Ir	0,17	0,17	0,17	0,17	0,17	0,17	0,17	0,17	0,18	0,18	0,17	0,18	0,19	0,19	0,19	0,19	0,19	0,19	0,19	0,19	0,19	0,19	0,19	0,18	0,19	0,19	0,20	0,20	0,20	0,21	0,20	0,21	
VOMANO	Ponte Vomano	I	1,10	1,10	1,20	1,20	1,25	1,25	1,30	1,35	1,45	1,50	2,50	2,20	1,70	1,50	1,50	1,40	1,40	1,40	1,40	1,35	1,35	1,30	1,30	1,25	1,25	1,20	1,20	1,20	1,20	1,20	1,20	1,25	
FINO																																			
FINO	Castiglione M. R.	Ir	1,65	0,52	0,50	0,48	0,48	0,49	0,40	0,38	0,40	0,42	0,42	0,48	0,49	0,48	0,46	0,45	0,44	0,44	0,39	0,36	0,32	0,30	0,28	0,29	0,32	0,27	0,34	0,34	0,34	0,34	0,30		
ATERNO - PESCARA																																			
Sorg. CAPO VERA	Tempera	I	0,29	0,29	0,29	0,29	0,29	0,29	0,29	0,29	0,29	0,29	0,29	0,29	0,29	0,29	0,29	0,29	0,29	0,29	0,29	0,29	0,29	0,29	0,29	0,29	0,29	0,29	0,29	0,29	0,29	0,29	0,29		
ATERNO	Molina	Ir	0,78	0,70	0,68	0,67	0,72	0,68	0,67	0,65	0,67	0,69	0,72	0,73	0,79	0,83	0,84	0,87	0,92	0,89	0,89	0,91	0,91	0,93	0,94	0,95	0,94	0,96	0,95	0,91	0,88	0,87	0,88		
id.	Prata	I	0,66	0,54	0,46	0,48	0,56	0,52	0,43	0,47	0,47	0,47	0,54	0,56	0,66	0,70	0,72	0,76	0,80	0,78	0,76	0,78	0,77	0,82	0,82	0,81	0,81	0,83	0,78	0,74	0,70	0,70	0,72		
GIZIO	Pettorano	I	0,20	0,20	0,20	0,20	0,20	0,20	0,20	0,20	0,20	0,20	0,20	0,20	0,20	0,20	0,20	0,20	0,20	0,20	0,20	0,20	0,20	0,21	0,21	0,21	0,21	0,21	0,21	0,21	0,21	0,21	0,21		
TASSO (Sagitt.)	Scanno	Ir	0,03	0,03	0,03	0,03	0,03	0,03	0,05	0,04	0,02	0,02	0,02	0,03	0,03	0,03	0,03	0,05	0,06	0,07	0,07	0,08	0,09	0,10	0,11	0,13	0,14	0,15	0,15	0,14	0,14	0,13	0,14		
Lago di SCANNO	Scanno	Ir	0,99	0,97	0,96	0,94	0,93	0,91	0,90	0,88	0,86	0,84	0,83	0,82	0,81	0,79	0,78	0,78	0,78	0,78	0,79	0,81	0,82	0,84	0,87	0,91	0,95	0,99	1,04	1,08	1,15	1,19	1,19		
SAGITTARIO	Capo Canale	Ir	0,77	0,72	0,70	0,64	0,64	0,64	0,64	0,65	0,66	0,66	0,71	0,69	0,71	0,65	0,65	0,65	0,64	0,66	0,65	0,67	0,67	0,66	0,66	0,67	0,65	0,64	0,63	0,61	0,62	0,69	0,63		
id.	Lago Ciuffelli	I	0,68	0,48	0,67	0,67	0,68	0,70	0,64	0,66	0,66	0,66	0,66	0,66	0,66	0,66	0,64	0,62	0,60	0,60	0,60	0,60	0,52	0,62	0,62	0,64	0,64	0,60	0,60	0,60	0,58	0,64	0,68	0,68	
id.	Chiavica Caffarelli	I	0,52	0,66	0,50	0,50	0,52	0,56	0,48	0,50	0,52	0,52	0,52	0,52	0,52	0,50	0,48	0,46	0,44	0,44	0,42	0,46	0,46	0,44	0,44	0,46	0,42	0,42	0,42	0,38	0,46	0,50	0,50		
ATERNO-SAGITT.	Allogg. Idraulico	I	0,64	0,66	0,66	0,66	0,67	0,66	0,63	0,60	0,62	0,62	0,65	0,66	0,70	0,72	0,74	0,76	0,78	0,76	0,74	0,76	0,77	0,79	0,80	0,77	0,79	0,79	0,78	0,78	0,78	0,76	0,72		
PESCARA	Maraone	Ir	0,53	0,42	0,38	0,38	0,40	0,35	0,50	0,50	0,50	0,49	0,51	0,51	0,53	0,57	0,56	0,57	0,53	0,50	0,49	0,50	0,65	0,64	0,67	0,66	0,67	0,67	0,67	0,65	0,60	0,59	0,61	0,60	
TIRINO	Busicaglia	I	0,21	0,21	0,21	0,21	0,21	0,21	0,21	0,22	0,22	0,22	0,22	0,22	0,22	0,22	0,22	0,22	0,23	0,23	0,23	0,23	0,23	0,23	0,23	0,23	0,23	0,24	0,24	0,24	0,24	0,24	0,23	0,23	
ORTE	Bolognano	Ir	0,56	0,41	0,44	0,45	0,45	0,46	0,49	0,50	0,52	0,54	0,50	0,52	0,55	0,54	0,48	0,50	0,48	0,48	0,49	0,52	0,54	0,50	0,49	0,49	0,49	0,49	0,48	0,47	0,51	0,48	0,47		
PESCARA	Scafa	Ir	>	>	0,44	0,42	0,45	0,45	0,42	>	>	>	0,45	0,45	0,48	0,51	0,52	0,52	0,54	0,52	0,52	0,51	0,52	0,53	0,53	0,52	0,52	0,53	0,54	0,50	0,53	0,51	0,48		
LAVINO	Scafa	Ir	>	>	>	>	>	>	>	>	>	0,52	0,54	0,58	0,58	0,62	0,59	0,60	0,56	0,53	0,53	0,52	0,52	0,52	0,52	0,58	0,59	0,59	0,61	0,61	0,61	0,61	0,58		
PESCARA	Sambuceto	Ir	1,67	1,07	0,91	0,89	0,91	0,94	0,83	0,80	0,79	0,84	0,90	0,83	0,89	0,89	0,88	0,90	0,90	0,86	0,90	0,91	0,90	0,93	0,92	0,92	0,95	0,91	0,91	0,88	0,92	0,88	0,88		
FORO																																			
FORO	Fara Filior. Petri	Ir	0,48	0,38	0,32	0,29	0,31	0,32	0,32	0,31	0,32	0,30	0,30	0,30	0,30	0,29	0,28	0,31	0,29	0,29	0,29	0,29	0,28	0,29	0,28	0,28	0,28	0,28	0,28	0,28	0,29	0,28	0,28		
SANGRO																																			
SANGRO	Opi	Ir	0,24	0,24	0,24	0,24	0,24	0,24	0,24	0,24	0,24	0,24	0,24	0,24	0,24	0,24	0,24	0,24	0,24	0,24	0,24	0,24	0,24	0,24	0,24	0,24	0,24	0,24	0,24	0,23	0,15	0,14	0,21	0,24	0,31
id.	Barrea	Ir	0,49	0,49	0,45	0,44	0,44	0,44	0,44	0,44	0,44	0,44	0,45	0,46	0,49	0,51	0,54	0,56	0,59	0,58	0,59	0,60	0,62	0,64	0,66	0,64	0,65	0,68	0,67	0,65	0,62	0,62	0,65		

CORSO D'ACQUA	STAZIONE	Tipo dell'apparechio	ALTEZZE IDROMETRICHE OSSERVATE IL GIORNO:																														
			1	2	3	4	5	6	7	8	9	10	11	12	13	14	15	16	17	18	19	20	21	22	23	24	25	26	27	28	29	30	31
<i>(Segue) SANGRO</i>																																	
SANGRO	Alfedena	Ir	0,40	0,37	0,36	0,34	0,34	0,34	0,33	0,32	0,32	0,33	0,34	0,35	0,36	0,37	0,39	0,42	0,44	0,42	0,45	0,46	0,46	0,46	0,47	0,48	0,49	0,54	0,49	0,47	0,46	0,46	0,49
RIO TORTO	Alfedena	I	0,10	0,09	0,09	0,09	0,08	0,08	0,11	0,11	0,11	0,11	0,11	0,11	0,11	0,11	0,16	0,18	0,18	0,18	0,18	0,18	0,18	0,18	0,18	0,18	0,18	0,20	0,26	0,20	0,20	0,20	0,20
ZITTOIA	Montenero	I	0,43	0,42	0,42	0,41	0,40	0,40	0,40	0,37	0,40	0,42	0,44	0,46	0,50	0,50	0,52	0,50	0,50	0,50	0,50	0,50	0,46	0,46	0,46	0,48	0,46	0,46	0,46	0,46	0,45	0,44	0,44
SANGRO	Ateleta	Ir	0,53	0,46	0,42	0,41	0,45	0,41	0,39	0,39	0,39	0,42	0,46	0,49	0,51	0,52	0,54	0,55	0,56	0,53	0,53	0,54	0,54	0,55	0,56	0,58	0,59	0,65	0,59	0,56	0,56	0,56	0,59
id.	Isca d'Archi	I	1,90	1,50	1,25	0,90	0,65	0,63	0,58	0,55	0,50	0,53	0,55	0,59	0,55	0,54	0,52	0,50	0,55	0,54	0,53	0,50	0,52	0,49	0,51	0,50	0,48	0,45	0,50	0,52	0,55	0,57	0,55
AVENTINO	Lama dei Peligni	Ir	0,41	0,34	0,30	0,30	0,32	0,33	0,30	0,30	0,30	0,30	0,30	0,32	0,32	0,31	0,32	0,33	0,28	0,29	0,29	0,32	0,33	0,32	0,39	0,41	0,44	0,44	0,72	0,75	0,79	0,71	0,65
SANGRO	Ponte Diruto	I	0,86	0,66	0,56	0,58	0,58	0,60	0,50	0,48	0,48	0,50	0,54	0,56	0,56	0,56	0,56	0,56	0,56	0,56	0,56	0,56	0,56	0,56	0,56	0,56	0,56	0,56	0,56	0,56	0,56	0,56	0,56
TRIGNO																																	
TRIGNO	Chiauci	I	0,73	0,52	0,41	0,32	0,31	0,33	0,31	0,29	0,38	0,37	0,36	0,43	0,45	0,44	0,42	0,41	0,41	0,37	0,36	0,36	0,35	0,35	0,35	0,36	0,36	0,35	0,34	0,34	0,33	0,32	0,30
id.	Trivento	Ir	0,73	0,60	0,58	0,58	0,56	0,55	0,55	0,55	0,54	0,50	0,63	0,53	0,68	0,64	0,66	0,65	0,68	0,47	0,36	0,32	0,61	0,60	0,58	0,57	0,51	0,47	0,46	0,38	0,38	0,37	0,55
BIFERNO																																	
Sorg. MAIELLA	Ponte S. Michele	I	0,31	0,29	0,29	0,30	0,31	0,29	0,28	0,28	0,28	0,27	0,27	0,27	0,27	0,27	0,27	0,27	0,27	0,27	0,27	0,27	0,27	0,27	0,27	0,27	0,27	0,27	0,27	0,27	0,27	0,28	0,28
id.	Ponte S. Bartolom.	I	0,56	0,52	0,52	0,52	0,52	0,50	0,49	0,48	0,48	0,48	0,49	0,48	0,47	0,48	0,47	0,47	0,47	0,47	0,47	0,47	0,47	0,47	0,47	0,47	0,48	0,48	0,49	0,49	0,49	0,49	0,48
Sorg. RIO FREDDO	Ponte Rio Freddo	I	0,16	0,14	0,14	0,15	0,15	0,15	0,14	0,14	0,14	0,15	0,14	0,14	0,15	0,15	0,14	0,14	0,14	0,14	0,14	0,14	0,14	0,14	0,14	0,15	0,15	0,16	0,15	0,14	0,15	0,15	0,14
BIERNO	Colledanchise	Ir	0,89	0,70	0,65	0,65	0,65	0,66	0,61	0,59	0,58	0,57	0,57	0,56	0,56	0,54	0,55	0,55	0,55	0,53	0,53	0,53	0,53	0,53	0,53	0,54	0,54	0,54	0,55	0,55	0,53	0,53	0,51
id.	Guardialfera	Ir	0,89	0,72	0,72	0,83	0,88	0,72	0,74	0,70	0,72	0,69	0,68	0,69	0,65	0,62	0,60	0,59	0,56	0,55	0,54	0,53	0,53	0,53	0,53	0,53	0,53	0,52	0,53	0,49	0,53	0,52	0,51
FORTORE																																	
FORTORE	Stretta di Occhito	Ir	1,43	1,06	0,92	0,65	0,89	0,80	1,20	1,10	1,00	0,95	0,96	0,94	0,90	0,80	0,74	0,74	0,73	0,65	0,60	0,59	0,53	0,45	0,43	0,42	0,40	0,39	0,40	0,37	0,38	0,37	0,35
CANDELARO																																	
CELONE	P. Foggia-Lucera	Ir	0,34	0,20	0,13	0,12	0,16	0,26	0,11	0,10	0,10	0,16	0,14	0,16	0,12	0,10	0,08	0,08	0,08	0,08	0,07	0,06	0,06	0,07	0,08	0,08	0,10	0,10	0,09	0,08	0,08	0,08	0,08
CERVARO																																	
CERVARO	Incoronata	I	2,10	1,10	1,00	1,00	1,20	1,44	0,96	0,90	0,88	0,94	0,90	0,86	0,98	0,88	0,86	0,80	0,78	0,74	0,72	0,70	0,68	0,66	0,60	0,66	0,72	0,68	0,64	0,62	0,62	0,60	0,60
id.	Ponte Beccarini	Ir	3,12	1,73	1,53	1,56	1,73	2,00	1,50	1,48	1,40	1,52	1,48	1,42	1,62	1,40	1,37	1,32	1,32	1,32	1,32	1,32	1,32	1,22	1,12	1,12	1,16	1,11	1,09	1,08	1,06	1,09	1,04
OFANTO																																	
OFANTO	Calitri	I	0,72	0,68	0,66	0,64	0,76	0,70	0,66	0,64	0,62	0,60	0,58	0,58	0,57	0,56	0,55	0,54	0,53	0,52	0,51	0,51	0,50	0,50	0,50	0,52	0,51	0,50	0,49	0,48	0,52	0,50	0,48
FIUM. D'ATELLA	Atella	Ir	0,90	0,75	0,68	0,68	0,71	0,78	0,68	0,64	0,64	0,66	0,65	0,60	0,63	0,57	0,55	0,54	0,52	0,49	0,48	0,48	0,47	0,49	0,49	0,49	0,48	0,48	0,48	0,46	0,73	0,51	0,47
OFANTO	Rocch. S. Antonio	Ir	1,44	1,20	1,10	1,08	1,35	1,40	1,05	1,02	1,01	1,04	1,04	1,05	1,14	1,01	0,98	0,96	0,95	0,86	0,86	0,86	0,86	0,86	0,85	0,86	0,85	0,84	0,85	0,85	0,96	0,91	0,83
FIUM. ARCIADIC.	Topo Laguzzo	Ir	0,94	0,75	0,63	0,63	0,65	0,63	0,63	0,52	0,51	0,51	0,50	0,50	0,51	0,49	0,47	0,47	0,46	0,46	0,45	0,45	0,45	0,45	0,45	0,45	0,44	0,44	0,44	0,44	0,56	0,45	0,44
FIUM. DI VENOSA	Ponte S. Angelo	Ir	0,78	0,58	0,52	0,81	0,79	0,88	0,62	0,62	0,64	0,65	0,63	0,62	0,62	0,59	0,57	0,56	0,55	0,54	0,54	0,53	0,52	0,52	0,52	0,49	0,47	0,46	0,46	0,45	0,66	0,53	0,48

CORSO D'ACQUA	STAZIONE	Tipo dell'apparechio	ALTEZZE IDROMETRICHE OSSERVATE IL GIORNO:																														
			1	2	3	4	5	6	7	8	9	10	11	12	13	14	15	16	17	18	19	20	21	22	23	24	25	26	27	28	29	30	31
VOMANO																																	
VOMANO	Piano Vomano	Ir	0,57	0,56	0,54	0,53	0,52	0,51	0,50	0,50	0,50	0,54	0,55	0,57	0,61	0,74	0,79	0,85	0,75	0,62	0,56	0,55	0,60	0,64	0,77	0,96	0,77	0,68	0,74	0,75	0,76	0,81	
RIO ARNO	Ponte Rio Arno	l	0,55	0,70	0,60	0,55	0,40	0,45	0,34	0,30	0,27	0,25	0,45	0,40	0,37	0,48	0,60	0,50	0,45	0,38	0,35	0,30	0,28	0,40	0,50	0,45	0,40	0,48	0,50	0,75	0,60	0,50	
VOMANO	Montorio	l	1,70	1,53	1,42	1,37	1,30	1,20	1,18	1,17	1,18	1,19	1,21	1,26	1,26	1,39	1,44	1,52	1,37	1,30	1,23	1,23	1,34	1,30	1,26	1,56	1,45	1,40	1,44	1,46	1,70	1,74	
MAVONE	Isola del G. Sasso	Ir	0,29	0,30	0,30	0,20	0,19	0,18	0,20	0,19	0,20	0,21	0,20	0,20	0,18	0,21	0,21	0,27	0,24	0,20	0,19	0,19	0,20	0,20	0,22	0,28	0,25	0,22	0,24	0,25	0,30	0,30	
RUZZO	Pretara	Ir	0,27	0,24	0,25	0,23	0,22	0,22	0,22	0,21	0,21	0,21	0,21	0,21	0,21	0,21	0,22	0,22	0,24	0,23	0,22	0,22	0,21	0,21	0,21	0,24	0,24	0,23	0,23	0,24	0,26	0,26	
VOMANO	Ponte Vomano	l	1,35	1,30	1,30	1,30	1,30	1,35	1,35	1,35	1,30	1,30	1,30	1,28	1,28	1,28	1,28	1,26	1,26	1,25	1,24	1,24	1,24	1,22	1,22	1,20	1,20	1,20	1,18	1,20	1,20	1,20	
FINO																																	
FINO	Castiglione M. R.	Ir	0,30	0,29	0,41	0,30	0,30	0,28	0,43	0,42	0,46	0,42	0,38	0,34	0,32	0,32	0,30	0,32	0,45	0,29	0,28	0,25	0,24	0,24	0,24	0,29	0,26	0,25	0,24	0,26	0,33	0,28	
ATERNO - PESCARA																																	
Sorg. CAPO VERA	Tempera	l	0,29	0,29	0,29	0,29	0,29	0,29	0,29	0,29	0,29	0,29	0,29	0,29	0,29	0,29	0,29	0,29	0,29	0,29	0,29	0,29	0,29	0,29	0,29	0,29	0,29	0,29	0,29	0,29	0,29	0,29	
ATERNO	Molina	Ir	0,95	1,00	1,07	1,03	0,93	0,91	0,93	0,86	0,81	0,80	0,81	0,85	0,87	0,89	0,95	0,97	0,95	0,90	0,86	0,80	0,79	0,77	0,82	0,90	0,95	0,87	0,86	0,89	1,06	0,93	
id.	Prata	l	0,79	0,86	0,94	0,90	0,75	0,75	0,82	0,66	0,62	0,61	0,60	0,63	0,67	0,70	0,84	0,82	0,82	0,72	0,68	0,60	0,56	0,56	0,63	0,69	0,71	0,70	0,66	0,62	0,93	0,72	
GIZIO	Pettorano	l	0,21	0,21	0,21	0,21	0,21	0,21	0,21	0,21	0,21	0,22	0,22	0,22	0,22	0,22	0,22	0,22	0,22	0,22	0,22	0,22	0,23	0,23	0,23	0,23	0,23	0,23	0,23	0,23	0,23	0,23	
TASSO (Sagitt.)	Scanno	Ir	0,18	0,22	0,23	0,20	0,17	0,17	0,15	0,13	0,12	0,12	0,13	0,14	0,15	0,18	0,19	0,25	0,22	0,18	0,17	0,16	0,17	0,18	0,25	0,27	0,23	0,20	0,31	0,29	0,24	0,30	
Lago di SCANNO	Scanno	Ir	1,23	1,33	1,47	1,54	1,59	1,63	1,70	1,71	1,72	1,73	1,75	1,77	1,80	1,85	1,89	1,98	2,04	2,05	2,05	2,05	2,05	2,07	2,13	2,20	2,26	2,28	2,37	2,45	2,50	2,52	
SAGITTARIO	Capo Canale	Ir	0,62	0,70	0,70	0,67	0,66	0,58	0,63	0,64	0,68	0,69	0,67	0,69	0,72	0,71	0,73	0,75	0,73	0,69	0,71	0,75	0,73	0,78	0,77	0,72	0,67	0,69	0,75	0,80	0,83	0,87	
id.	Lago Ciuffelli	l	0,66	0,66	0,68	0,68	0,68	0,66	0,64	0,64	0,68	0,68	0,70	0,70	0,70	0,71	0,70	0,70	0,74	0,76	0,78	0,80	0,84	0,86	0,90	0,92	0,90	0,90	0,92	0,92	0,90	0,94	
id.	Chiavica Caffarelli	l	0,48	0,40	0,50	0,50	0,50	0,48	0,36	0,48	0,50	0,50	0,51	0,51	0,52	0,52	0,54	0,54	0,58	0,60	0,62	0,64	0,66	0,77	0,81	0,84	0,80	0,74	0,75	0,78	0,93	0,88	
ATERNO-SAGITT.	Atlogg. Idraulico	l	0,76	0,84	0,88	0,86	0,77	0,77	0,82	0,72	0,70	0,70	0,70	0,72	0,70	0,71	0,82	0,82	0,82	0,76	0,72	0,74	0,66	0,77	0,81	0,84	0,80	0,74	0,75	0,78	0,93	0,88	
PESCARA	Maraone	Ir	0,62	0,67	0,74	0,71	0,66	0,60	0,74	0,60	0,56	0,57	0,58	0,58	0,60	0,58	0,66	0,66	0,68	0,62	0,58	0,57	0,56	0,55	0,55	0,58	0,61	0,66	0,59	0,57	0,59	0,69	0,70
TIRINO	Busicaglia	l	0,23	0,23	0,23	0,23	0,23	0,24	0,24	0,24	0,24	0,24	0,24	0,24	0,24	0,24	0,24	0,24	0,24	0,25	0,25	0,25	0,25	0,25	0,25	0,25	0,25	0,25	0,25	0,25	0,25	0,25	
ORTE	Bolognano	Ir	0,47	0,47	0,47	0,47	0,47	0,47	0,46	0,45	0,51	0,51	0,51	0,45	0,49	0,50	0,52	0,50	0,43	0,40	0,40	0,40	0,46	0,47	0,47	0,45	0,45	0,46	0,54	0,48	0,48		
PESCARA	Seafa	Ir	0,54	0,58	0,51	0,57	0,54	0,50	0,59	0,52	0,49	0,48	0,52	0,49	0,49	0,44	0,50	0,51	0,50	0,46	0,43	0,42	0,41	0,42	0,44	0,48	0,48	0,45	0,46	0,46	0,50	0,51	
LAVINO	Seafa	Ir	0,59	0,60	0,63	0,60	0,58	0,56	0,58	0,57	0,56	0,56	0,55	0,55	0,53	0,54	0,53	0,54	0,53	0,53	0,53	0,53	0,52	0,52	0,52	0,52	0,53	0,52	0,52	0,54	0,53	0,53	
PESCARA	Sambuceto	l	0,95	0,98	1,02	0,93	0,88	0,82	1,01	0,90	0,86	0,87	0,87	0,83	0,84	0,85	0,84	0,93	0,91	0,84	0,82	0,82	0,81	0,85	0,86	0,91	0,90	0,84	0,84	0,84	0,91	0,91	
FORO																																	
FORO	Fara Filiar. Petri	Ir	0,28	0,29	0,30	0,29	0,29	0,28	0,27	0,28	0,33	0,34	0,31	0,30	0,31	0,29	0,29	0,30	0,30	0,29	0,29	0,28	0,29	0,29	0,31	0,31	0,31	0,31	0,30	0,31	0,31	0,32	
SANGRO																																	
SANGRO	Opi	Ir	0,37	0,41	0,40	0,34	0,31	0,30	0,25	0,26	0,25	0,27	0,28	0,31	0,32	0,37	0,36	0,43	0,38	0,34	0,33	0,32	0,32	0,33	0,37	0,42	0,36	0,33	0,39	0,34	0,31	0,29	
id.	Barrea	Ir	0,73	0,78	0,76	0,69	0,64	0,62	0,62	0,59	0,58	0,60	0,61	0,62	0,63	0,68	0,69	0,75	0,74	0,68	0,66	0,65	0,66	0,67	0,74	0,87	0,81	0,76	0,82	0,84	0,82	0,82	

CORSO D'ACQUA	STAZIONE	Tipo dell'apparechio	ALTEZZE IDROMETRICHE OSSERVATE IL GIORNO:																																
			1	2	3	4	5	6	7	8	9	10	11	12	13	14	15	16	17	18	19	20	21	22	23	24	25	26	27	28	29	30	31		
<i>(Segue) SANGRO</i>																																			
SANGRO	Alfedena	Ir	0,57	0,68	0,59	0,54	0,50	0,48	0,49	0,45	0,44	0,42	0,43	0,46	0,47	0,52	0,53	0,54	0,54	0,52	0,50	0,49	0,48	0,48	0,53	0,63	0,60	0,56	0,59	0,61	0,61	0,59			
RIO TORTO	Alfedena	I	0,20	0,20	0,20	0,22	0,20	0,20	0,20	0,10	0,10	0,17	0,16	0,16	0,16	0,16	0,26	0,22	0,22	0,22	0,22	0,22	0,22	0,22	0,22	0,20	0,20	0,20	0,20	0,30	0,34				
ZITTOLO	Montenero	I	0,44	0,43	0,43	0,42	0,40	0,44	0,44	0,42	0,42	0,40	0,40	0,39	0,39	0,38	0,38	0,36	0,36	0,34	0,34	0,34	0,34	0,34	0,34	0,36	0,35	0,34	0,34	0,33	0,32				
SANGRO	Ateleta	Ir	0,64	0,68	0,66	0,60	0,54	0,54	0,54	0,53	0,52	0,53	0,50	0,50	0,51	0,53	0,53	0,57	0,57	0,54	0,52	0,50	0,51	0,51	0,59	0,65	0,62	0,57	0,62	0,64	0,63	0,61			
id.	Isca d'Archi	I	0,60	0,62	0,61	0,59	0,65	0,63	0,64	0,65	0,80	0,75	0,70	0,69	0,70	0,75	0,75	0,80	0,74	0,70	0,69	0,64	0,69	0,70	0,75	0,79	0,80	0,73	0,79	0,80	0,76	0,73			
AVENTINO	Lama dei Peligni	Ir	0,44	0,49	0,41	0,45	0,40	0,42	0,42	0,39	0,37	0,37	0,37	0,37	0,37	0,41	0,41	0,42	0,37	0,38	0,37	0,37	0,30	0,41	0,44	0,44	0,42	0,40	0,47	0,46	0,42	0,42			
SANGRO	Ponte Diruto	I	0,56	0,56	0,62	0,62	0,46	0,46	0,56	0,56	0,56	0,52	0,52	0,52	0,54	0,54	0,54	0,58	0,46	0,44	0,44	0,44	0,52	0,52	0,54	0,54	0,54	0,54	0,54	0,54	0,54				
TRIGNO																																			
TRIGNO	Chiauci	I	0,30	0,30	0,30	0,29	0,29	0,29	0,41	0,33	0,32	0,31	0,30	0,29	0,28	0,28	0,27	0,27	0,25	0,25	0,21	0,21	0,21	0,20	0,20	0,21	0,20	0,20	0,20	0,22	0,35	0,25			
id.	Trivento	Ir	0,53	0,52	0,44	0,44	0,44	0,44	0,84	0,49	0,49	0,49	0,49	0,49	0,49	0,48	0,48	0,51	0,46	0,44	0,44	0,43	0,42	0,46	0,44	0,42	0,41	0,41	0,41	0,45	0,44				
BIFERNO																																			
Sorg. MAIELLA	Ponte S. Michele	I	0,28	0,27	0,27	0,27	0,28	0,28	0,31	0,29	0,28	0,28	0,28	0,28	0,29	0,28	0,28	0,28	0,28	0,28	0,28	0,28	0,28	0,28	0,28	0,28	0,28	0,29	0,28	0,28	0,27	0,27	0,27	0,27	0,28
id.	Ponte S. Bartolom.	I	0,48	0,48	0,48	0,46	0,49	0,50	0,53	0,50	0,47	0,47	0,45	0,57	0,57	0,57	0,56	0,56	0,56	0,56	0,56	0,56	0,56	0,56	0,56	0,47	0,48	0,49	0,46	0,46	0,46	0,46	0,46	0,46	
Sorg. RIO FREDDO	Ponte Rio Freddo	I	0,14	0,15	0,15	0,15	0,16	0,16	0,17	0,16	0,14	0,14	0,14	0,14	0,14	0,15	0,14	0,14	0,15	0,15	0,15	0,14	0,14	0,15	0,16	0,16	0,15	0,15	0,15	0,15	0,15	0,14			
BIFERNO	Colledanchise	Ir	0,55	0,58	0,58	0,54	0,53	0,59	0,76	0,62	0,61	0,59	0,56	0,54	0,54	0,54	0,54	0,55	0,58	0,54	0,52	0,52	0,52	0,52	0,57	0,55	0,54	0,53	0,53	0,53	0,54	0,53			
id.	Guardialfiera	Ir	0,49	0,51	0,54	0,49	0,49	0,75	0,69	0,65	0,60	0,56	0,54	0,53	0,54	0,51	0,57	0,60	0,52	0,49	0,48	0,48	0,52	0,52	0,46	0,48	0,48	0,50	0,50	0,52	0,43	0,48			
FORTORE																																			
FORTORE	Stretta di Occhito	Ir	0,34	0,34	0,36	0,32	0,34	0,60	0,57	0,40	0,36	0,50	0,37	0,55	0,40	0,39	0,37	0,38	0,40	0,38	0,40	0,35	0,37	0,40	1,60	0,93	0,75	0,60	0,54	0,52	0,54	0,49			
CANDELARO																																			
CELONE	P. Foggia-Lucera	Ir	0,08	0,08	0,08	0,08	0,08	0,08	0,21	0,17	0,12	0,10	0,09	0,07	0,06	0,06	0,05	0,04	0,05	0,04	0,04	0,05	0,06	0,06	0,07	0,10	0,07	0,07	0,05	0,04	0,04	0,04			
CERVARO																																			
CERVARO	Incoronata	I	0,60	0,56	0,54	0,52	0,56	0,56	0,90	0,82	0,76	0,70	0,64	0,60	0,56	0,54	0,54	0,54	0,74	0,64	0,58	0,52	0,48	0,46	0,54	0,52	0,46	0,44	0,44	0,42	0,42	0,40			
id.	Ponte Beccarini	Ir	1,02	1,02	1,02	1,01	1,00	0,98	1,24	1,05	1,05	1,05	1,04	1,04	1,03	1,00	1,00	0,98	1,06	1,10	1,02	0,99	0,96	0,97	0,98	1,01	1,00	0,97	0,95	0,95	0,94	0,92			
OFANTO																																			
OFANTO	Calitri	I	0,47	0,46	0,46	0,48	0,50	0,54	0,96	0,70	0,66	0,58	0,54	0,52	0,51	0,50	0,49	0,48	0,54	0,50	0,49	0,48	0,48	0,47	0,47	0,46	0,46	0,45	0,45	0,44	0,44	0,43			
FIUM. D'ATELLA	Atella	Ir	0,47	0,47	0,43	0,42	0,42	0,81	0,88	0,67	0,59	0,59	0,59	0,55	0,53	0,50	0,48	0,45	0,49	0,45	0,46	0,44	0,43	0,41	0,42	0,41	0,40	0,39	0,39	0,38	0,46	0,44			
OFANTO	Rocch. S. Antonio (Scalo)	Ir	0,81	0,81	0,80	0,80	0,80	0,85	1,68	1,18	1,02	0,97	0,92	0,92	0,88	0,80	0,77	0,76	0,78	0,76	0,75	0,72	0,70	0,68	0,69	0,67	0,67	0,63	0,63	0,63	0,69	0,64			
FIUM. ARCIDIAC.	Tappo Laguzzo	Ir	0,43	0,43	0,42	0,43	0,45	0,45	0,47	0,47	0,46	0,45	0,44	0,44	0,45	0,44	0,43	0,43	0,46	0,44	0,44	0,43	0,43	0,43	0,44	0,44	0,43	0,43	0,43	0,44	0,44	0,43			
FIUM. DI VENOSA	Ponte S. Angelo	Ir	0,51	0,50	0,50	0,52	0,52	0,52	0,54	0,57	0,53	0,50	0,49	0,50	0,50	0,49	0,48	0,47	0,50	0,48	0,48	0,48	0,47	0,46	0,47	0,47	0,48	0,46	0,46	0,46	0,47	0,44			

CORSO D'ACQUA	STAZIONE	Tipo dell'apparechio	ALTEZZE IDROMETRICHE OSSERVATE IL GIORNO:																															
			1	2	3	4	5	6	7	8	9	10	11	12	13	14	15	16	17	18	19	20	21	22	23	24	25	26	27	28	29	30	31	
VOMANO																																		
VOMANO	Piano Vomano	lr	0,73	0,68	0,64	0,74	0,65	0,59	0,56	0,57	0,60	0,60	0,58	0,72	0,61	0,60	0,54	0,85	0,77	0,74	0,68	0,64	0,65	0,63	0,65	0,66	0,65	0,65	0,52	0,68	0,54	0,51	0,60	
RIO ARNO	Ponte Rio Arno	l	0,40	0,48	0,45	0,50	0,48	0,48	0,46	0,45	0,45	0,44	0,43	0,45	0,50	0,70	0,75	0,55	0,50	0,48	0,45	0,45	0,40	0,86	0,50	0,45	0,40	0,47	0,38	0,38	0,36	0,35		
VOMANO	Montorio	l	1,52	1,45	1,44	1,44	1,39	1,36	1,35	1,35	1,36	1,37	1,35	1,52	1,40	1,36	1,33	1,43	1,52	1,47	1,47	1,36	1,33	1,31	1,36	1,36	1,30	1,26	1,20	1,30	1,27	1,23	1,22	
MAVONE	Isola del G. Sasso	lr	0,28	0,23	0,20	0,24	0,23	0,21	0,20	0,20	0,21	0,21	0,20	0,23	0,20	0,22	0,29	0,44	0,32	0,31	0,27	0,25	0,25	0,24	0,29	0,30	0,27	0,23	0,21	0,22	0,21	0,18	0,17	
RUZZO	Pretara	lr	0,26	0,26	0,26	0,26	0,26	0,26	0,25	0,25	0,26	0,26	0,26	0,27	0,28	0,28	0,28	0,36	0,30	0,30	0,28	0,29	0,27	0,28	0,28	0,28	0,28	0,28	0,27	0,29	0,28	0,28	0,27	
VOMANO	Ponte Vomano	l	1,18	1,18	1,16	1,16	1,12	1,12	1,10	1,10	1,10	1,10	1,10	1,10	1,12	1,10	1,12	1,30	1,35	1,28	1,20	1,18	1,20	1,20	1,20	1,18	1,16	1,14	1,10	2,70	1,60	1,30	1,20	
FINO																																		
FINO	Castiglione M. R.	lr	0,26	0,25	0,23	0,21	0,23	0,21	0,19	0,21	0,21	0,19	0,19	0,25	0,19	0,20	0,19	0,37	0,29	0,34	0,29	0,21	0,22	0,24	0,21	0,20	0,19	0,16	0,17	0,16	0,18	0,15	0,14	
SALINE																																		
TAVO	Molino Cretara	lr	0,38	0,37	0,32	0,32	0,32	0,32	0,32	0,32	0,32	0,32	0,31	0,32	0,30	0,31	0,31	0,31	0,35	0,36	0,34	0,33	0,32	0,30	0,30	0,30	0,30	0,31	0,31	0,31	0,31	0,31	0,31	
ATERNO - PESCARA																																		
Sorg. CAPO VERA	Tempera	l	0,27	0,27	0,27	0,27	0,27	0,27	0,27	0,27	0,27	0,27	0,27	0,27	0,27	0,27	0,27	0,27	0,27	0,27	0,27	0,27	0,27	0,27	0,27	0,27	0,27	0,27	0,27	0,27	0,27	0,27	0,27	
ATERNO	Molina	lr	0,87	0,83	0,82	0,87	1,00	0,84	0,79	0,76	0,74	0,73	0,69	0,83	0,83	0,80	0,77	0,76	0,77	0,80	0,76	0,72	0,71	0,72	0,73	0,76	0,69	0,68	0,69	0,68	0,67	0,76	0,70	
id.	Prata	l	0,66	0,62	0,61	0,62	0,83	0,62	0,56	0,50	0,44	0,41	0,32	0,58	0,62	0,60	0,58	0,55	0,60	0,64	0,54	0,52	0,52	0,55	0,54	0,54	0,51	0,51	0,50	0,51	0,62	0,50	0,50	
GIZIO	Pettorano	l	0,23	0,23	0,23	0,23	0,23	0,23	0,23	0,23	0,23	0,28	0,25	0,27	0,23	0,23	0,29	0,24	0,24	0,24	0,24	0,24	0,24	0,24	0,24	0,24	0,25	0,25	0,25	0,25	0,25	0,25	0,25	
TASSO (Sagitt.)	Scanno	lr	0,24	0,22	0,18	0,19	0,16	0,15	0,14	0,13	0,18	0,18	0,18	0,23	0,19	0,23	0,19	0,19	0,19	0,18	0,16	0,16	0,17	0,17	0,17	0,17	0,16	0,16	0,15	0,15	0,16	0,15	0,14	
Lago di SCANNO	Scanno	lr	2,58	2,60	2,58	2,57	2,56	2,54	2,52	2,50	2,49	2,47	2,46	2,46	2,47	2,49	2,48	2,47	2,46	2,45	2,42	2,40	2,39	2,39	2,38	2,37	2,36	2,34	2,33	2,32	2,32	2,30	2,28	
SAGITTARIO	Capo Canale	lr	0,87	0,94	0,86	0,82	0,60	0,69	0,73	0,52	0,51	0,51	0,55	0,64	0,76	0,99	0,81	0,81	0,83	0,87	0,68	0,90	0,88	0,85	0,77	0,73	0,71	0,62	0,75	0,76	0,75	0,76	0,80	
id.	Lago Ciuffelli	l	0,92	0,94	0,92	0,74	0,62	0,66	0,72	0,63	0,52	0,58	0,54	0,88	0,92	0,94	0,78	0,77	0,78	0,88	0,60	0,84	0,84	0,83	0,85	0,70	0,84	0,83	0,70	0,83	0,83	0,81	0,83	
id.	Chiavica Caffarelli	l	0,84	0,86	0,84	0,62	0,50	0,54	0,60	0,50	0,40	0,45	0,45	0,70	0,76	0,86	0,68	0,67	0,68	0,76	0,46	0,72	0,70	0,72	0,58	0,70	0,70	0,54	0,70	0,70	0,70	0,68	0,70	
ATERNO-SAGITT.	Allogg. Idraulico	l	0,84	0,87	0,83	0,80	0,80	0,76	0,75	0,58	0,56	0,52	0,53	0,70	0,78	0,83	0,75	0,76	0,80	0,80	0,66	0,76	0,75	0,75	0,74	0,74	0,73	0,70	0,68	0,70	0,72	0,58	0,65	
PESCARA	Maraone	lr	0,63	0,60	0,58	0,55	0,77	0,57	0,53	0,47	0,46	0,42	0,41	0,52	0,61	0,63	0,56	0,57	0,56	0,61	0,53	0,50	0,49	0,49	0,54	0,54	0,52	0,47	0,48	0,48	0,53	0,47	0,47	
TIRINO	Busicaglia	l	0,25	0,25	0,25	0,25	0,26	0,26	0,26	0,26	0,26	0,26	0,27	0,27	0,27	0,27	0,28	0,28	0,28	0,28	0,28	0,29	0,29	0,29	0,29	0,29	0,29	0,29	0,29	0,29	0,29	0,29	0,29	
ORTE	Bolognano	lr	0,48	0,44	0,40	0,40	0,37	0,37	0,37	0,36	0,37	0,37	0,37	0,37	0,36	0,38	0,38	0,40	0,42	0,43	0,43	0,43	0,43	0,43	0,43	0,43	0,43	0,43	0,41	0,41	0,40	0,41	0,39	0,38
PESCARA	Scafa	lr	0,49	0,47	0,44	0,43	0,49	0,44	0,41	0,40	0,40	0,40	0,40	0,40	0,40	0,43	0,49	0,43	0,42	0,43	0,49	0,43	0,41	0,41	0,40	0,41	0,41	0,40	0,41	0,41	0,40	0,39	0,38	
LAVINO	Scafa	lr	0,53	0,53	0,53	0,53	0,53	0,52	0,52	0,52	0,52	0,52	0,52	0,52	0,52	0,52	0,54	0,56	0,54	0,60	0,57	0,57	0,54	0,51	0,51	0,50	0,49	0,48	0,48	0,46	0,45	0,45	0,44	0,43
PESCARA	Sambuceto	lr	0,90	0,86	0,83	0,81	0,90	0,81	0,75	0,72	0,69	0,67	0,66	0,71	0,82	0,87	0,78	0,78	0,83	0,89	0,79	0,76	0,73	0,72	0,71	0,74	0,70	0,68	0,68	0,71	0,75	0,70	0,66	
FORO																																		
FORO	Fara Filior. Petri	lr	0,33	0,32	0,31	0,31	0,30	0,31	0,30	0,30	0,31	0,30	0,30	0,30	0,30	0,30	0,30	0,31	0,30	0,32	0,30	0,29	0,29	0,29	0,28	0,29	0,28	0,28	0,28	0,28	0,28	0,29	0,28	0,28

CORSO D'ACQUA	STAZIONE	Tipo dell'apparechio	ALTEZZE IDROMETRICHE OSSERVATE IL GIORNO:																															
			1	2	3	4	5	6	7	8	9	10	11	12	13	14	15	16	17	18	19	20	21	22	23	24	25	26	27	28	29	30	31	
SANGRO																																		
SANGRO	Opi	Ir	0,29	0,30	0,25	0,28	0,26	0,24	0,23	0,22	0,21	0,21	0,20	0,22	0,20	0,21	0,19	0,20	0,20	0,19	0,19	0,19	0,19	0,19	0,19	0,23	0,21	0,19	0,19	0,21	0,20	0,19	0,19	
id.	Barrea	Ir	0,84	0,82	0,77	0,76	0,74	0,73	0,72	0,71	0,73	0,73	0,72	0,76	0,78	0,75	0,73	0,71	0,70	0,68	0,67	0,66	0,65	0,69	0,66	0,73	0,68	0,69	0,67	0,66	0,67	0,65	0,63	
id.	Alfedena	Ir	0,64	0,60	0,56	0,54	0,57	0,54	0,54	0,54	0,54	0,55	0,55	0,55	0,60	0,53	0,50	0,50	0,49	0,48	0,47	0,46	0,49	0,49	0,48	0,55	0,52	0,50	0,49	0,50	0,48	0,47	0,47	
RIO TORTO	Alfedena	I	0,30	0,30	0,30	0,30	0,29	0,29	0,29	0,31	0,31	0,31	0,36	0,36	0,34	0,36	0,32	0,36	0,32	0,30	0,29	0,29	0,29	0,31	0,33	0,30	0,30	0,32	0,32	0,29	0,28	0,28		
ZITOLA	Montenero	I	0,31	0,31	0,30	0,30	0,30	0,29	0,29	0,29	0,28	0,28	0,28	0,27	0,27	0,27	0,26	0,26	0,26	0,25	0,25	0,24	0,26	0,24	0,23	0,23	0,23	0,24	0,26	0,26	0,24	0,26	0,26	
SANGRO	Ateleta	Ir	0,64	0,62	0,58	0,62	0,58	0,54	0,53	0,53	0,55	0,55	0,56	0,59	0,63	0,61	0,58	0,56	0,54	0,53	0,51	0,49	0,49	0,54	0,53	0,62	0,56	0,53	0,53	0,55	0,53	0,52	0,50	
id.	Isca d'Archi	I	0,75	0,76	0,70	0,69	0,72	0,70	0,68	0,65	0,64	0,61	0,63	0,60	0,77	0,73	0,68	0,65	0,84	0,78	0,70	0,65	0,69	0,67	0,65	0,78	0,66	0,68	0,60	0,75	0,70	0,69	0,64	
AVENTINO	Lama dei Peligni	Ir	0,42	0,41	0,40	0,40	0,35	0,38	0,38	0,38	0,38	0,38	0,38	0,37	0,41	0,46	0,42	0,42	0,45	0,48	0,36	0,36	0,40	0,42	0,41	0,47	0,43	0,42	0,39	0,45	0,42	0,41	0,42	
SANGRO	Ponte Diruto	I	0,50	0,50	0,50	0,42	0,42	0,42	0,42	0,42	0,42	0,42	0,42	0,42	0,50	0,50	0,50	0,52	0,52	0,52	0,48	0,48	0,44	0,44	0,44	0,44	0,44	0,44	0,44	0,44	0,46	0,46	0,46	0,46
TRIGNO																																		
TRIGNO	Chiauci	I	0,21	0,20	0,20	0,23	0,21	0,20	0,20	0,19	0,19	0,18	0,18	0,19	0,20	0,48	0,21	0,20	0,24	0,26	0,21	0,19	0,19	0,29	0,26	0,38	0,23	0,21	0,19	0,26	0,24	0,22	0,19	
id.	Trivento	Ir	0,41	0,39	0,39	0,37	0,38	0,36	0,34	0,34	0,33	0,32	0,32	0,34	0,38	0,40	0,36	0,36	0,44	0,44	0,34	0,30	0,33	0,45	0,45	0,47	0,37	0,34	0,33	0,38	0,37	0,32	0,32	
BIFERNO																																		
Sorg. MAIELLA	Ponte S. Michele	I	0,27	0,28	0,28	0,28	0,27	0,28	0,29	0,28	0,28	0,28	0,28	0,29	0,32	0,29	0,28	0,27	0,28	0,28	0,28	0,28	0,28	0,28	0,28	0,28	0,30	0,28	0,28	0,28	0,29	0,28	0,28	0,28
id.	Ponte S. Bartolom.	I	0,46	0,46	0,46	0,46	0,46	0,56	0,56	0,56	0,57	0,57	0,48	0,50	0,54	0,49	0,48	0,48	0,49	0,49	0,49	0,51	0,50	0,50	0,50	0,52	0,51	0,48	0,49	0,51	0,50	0,48	0,48	
Sorg. RIO FREDDO	Ponte Rio Freddo	I	0,34	0,15	0,14	0,14	0,15	0,15	0,15	0,15	0,15	0,14	0,15	0,15	0,18	0,16	0,16	0,15	0,16	0,16	0,16	0,16	0,17	0,16	0,16	0,17	0,17	0,16	0,16	0,18	0,17	0,16	0,16	
BIFERNO	Colledanchise	Ir	0,53	0,52	0,52	0,51	0,50	0,50	0,50	0,49	0,50	0,49	0,49	0,49	0,55	0,52	0,51	0,51	0,52	0,52	0,51	0,50	0,51	0,52	0,49	0,52	0,50	0,49	0,50	0,51	0,51	0,50	0,49	
id.	Guardialfera	Ir	0,48	0,48	0,47	0,46	0,46	0,44	0,45	0,46	0,44	0,44	0,46	0,45	0,46	0,46	0,46	0,46	0,46	0,45	0,44	0,47	0,42	0,39	0,42	0,53	0,45	0,45	0,45	0,47	0,49	0,44	0,43	
FORTORE																																		
FORTORE	Stretta di Occhito	Ir	0,28	0,28	0,27	0,26	0,26	0,24	0,25	0,26	0,26	0,26	0,26	0,26	0,30	0,50	0,56	0,44	0,40	0,36	0,32	0,28	0,26	0,24	0,24	0,24	0,24	0,24	0,22	0,26	0,25	0,36	0,24	0,23
CANDELARO																																		
CELONE	P. Foggia-Lucera	Ir	0,04	0,04	0,04	0,04	0,04	0,04	0,04	0,04	0,04	0,04	0,04	0,04	0,05	0,08	0,08	0,08	0,08	0,08	0,06	0,05	0,04	0,04	0,04	0,03	0,03	0,03	0,02	0,02	0,03	0,04	0,02	
CERVARO																																		
CERVARO	Incoronata	I	0,40	0,38	0,38	0,36	0,36	0,34	0,36	0,34	0,34	0,34	0,32	0,32	0,32	0,38	0,36	0,36	0,36	0,40	0,38	0,36	0,36	0,34	0,32	0,30	0,30	0,28	0,28	0,64	0,56	0,42	0,36	
id.	Ponte Beccarini	Ir	0,92	0,89	0,88	0,84	0,84	0,85	0,85	0,80	0,77	0,76	0,76	0,76	0,78	0,83	0,81	0,80	0,80	0,92	0,89	0,80	0,78	0,77	0,76	0,76	0,76	0,76	0,76	1,72	1,30	1,02	0,96	

CORSO D'ACQUA	STAZIONE	Tipo dell'apparechio	ALTEZZE IDROMETRICHE OSSERVATE IL GIORNO:																															
			1	2	3	4	5	6	7	8	9	10	11	12	13	14	15	16	17	18	19	20	21	22	23	24	25	26	27	28	29	30	31	
OFANTO																																		
OFANTO	Calitri	I	0,43	0,42	0,42	0,41	0,41	0,41	0,40	0,40	0,40	0,39	0,39	0,39	0,42	0,48	0,44	0,42	0,40	0,42	0,41	0,40	0,48	0,42	0,41	0,40	0,40	0,39	0,39	0,44	0,42	0,41	0,40	
Fium. d'Atella	Atella	Ir	0,42	0,41	0,41	0,40	0,39	0,39	0,39	0,39	0,38	»	0,34	»	»	»	»	»	»	»	»	»	»	»	»	»	0,36	»	»	»	0,63	0,40	0,35	0,34
OFANTO	Rocch. S. Antonio (Scalo)	Ir	0,62	0,60	0,60	0,60	0,58	0,58	0,58	0,58	0,58	0,55	0,56	0,55	0,61	0,72	0,65	0,63	0,61	0,62	0,60	0,58	0,68	0,62	0,71	0,66	0,69	0,62	0,62	0,90	0,68	0,60	0,58	
Fium. Arcidiac.	Toppo Laguzzo	Ir	0,42	0,43	0,42	0,42	0,41	0,40	0,42	0,42	0,42	0,42	0,42	0,41	0,47	0,43	0,43	0,43	0,42	0,43	0,42	0,42	0,43	0,43	0,43	0,42	0,44	0,42	0,42	0,43	0,42	0,43	0,45	
Fium. di Venosa	Ponte S. Angelo	Ir	0,43	0,43	0,44	0,42	0,41	0,41	0,40	0,40	0,37	0,38	0,42	0,38	0,48	0,47	0,44	0,44	0,44	0,44	0,44	0,42	0,42	0,41	0,40	0,40	0,42	0,40	0,42	0,40	0,42	0,41	0,40	

CORSO D'ACQUA	STAZIONE	Tipo dell'apparecchio	ALTEZZE IDROMETRICHE OSSERVATE IL GIORNO:																														
			1	2	3	4	5	6	7	8	9	10	11	12	13	14	15	16	17	18	19	20	21	22	23	24	25	26	27	28	29	30	31
VOMANO																																	
VOMANO	Piano Vomano	Ir	0,71	0,50	0,51	0,48	0,51	0,45	0,45	0,43	0,45	0,42	0,41	0,40	0,39	0,38	0,37	0,36	0,37	0,36	0,34	0,33	0,36	0,39	0,39	0,39	0,36	0,35	0,65	0,41	0,38	0,37	
RIO ARNO	Ponte Rio Arno	I	0,80	0,38	0,36	0,36	0,36	0,36	0,34	0,34	0,34	0,30	0,30	0,27	0,26	0,26	1,25	0,50	0,40	0,28	0,28	0,26	0,24	0,24	0,24	0,40	0,30	0,26	0,24	0,24	0,24	0,24	
VOMANO	Montorio	I	1,30	1,24	1,20	1,17	1,14	1,12	1,11	1,09	1,08	1,06	1,06	1,06	1,05	1,05	1,04	1,06	1,06	1,04	1,02	1,00	1,00	1,10	1,17	1,05	1,03	1,00	1,19	1,09	1,03	1,00	
MAVONE	Isola del G. Sasso	Ir	0,27	0,16	0,16	0,15	0,15	0,14	0,13	0,13	0,13	0,13	0,12	0,12	0,09	0,09	0,09	0,11	0,12	0,10	0,07	0,07	0,09	0,13	0,08	0,07	0,07	0,07	0,10	0,10	0,09	0,09	
RUZZO	Pretara	Ir	0,28	0,27	0,27	0,27	0,27	0,26	0,26	0,26	0,26	0,25	0,25	0,25	0,25	0,25	0,24	0,24	0,24	0,24	0,25	0,24	0,24	0,25	0,24	0,25	0,26	0,25	0,24	0,24	0,24	0,24	
VOMANO	Ponte Vomano	I	1,20	1,18	1,14	1,14	1,20	1,20	1,16	1,16	1,12	1,12	1,10	1,10	1,06	1,06	1,05	1,02	1,00	1,00	1,00	1,00	1,10	1,16	1,20	1,18	1,16	1,16	1,22	1,24	1,20	1,18	
FINO																																	
FINO	Castiglione M. R.	Ir	0,15	0,13	0,14	0,10	0,12	0,14	0,12	0,42	0,12	0,09	0,07	0,08	0,10	0,10	0,14	0,15	0,10	0,09	0,08	0,09	0,13	0,15	0,15	0,12	0,07	0,10	0,10	0,12	0,15	0,10	
SALINE																																	
TAVO	Molino Cretara	Ir	0,31	0,31	0,26	0,26	0,26	0,26	0,26	0,26	0,26	0,26	0,24	0,24	0,24	0,26	0,27	0,26	0,26	0,26	0,25	0,24	0,27	0,24	0,24	0,24	0,24	0,24	0,24	0,24	0,24	0,25	
ATERNO - PESCARA																																	
Sorg. CAPO VERA	Tempera	I	0,26	0,26	0,26	0,26	0,26	0,26	0,26	0,26	0,26	0,26	0,26	0,26	0,26	0,26	0,26	0,26	0,26	0,26	0,26	0,26	0,26	0,26	0,26	0,26	0,26	0,26	0,26	0,26	0,26	0,26	
ATERNO	Molina	Ir	0,67	0,66	0,69	0,67	0,64	0,63	0,65	0,63	0,58	0,57	0,57	0,54	0,52	0,53	0,54	0,57	0,59	0,60	0,58	0,56	0,62	0,68	0,67	0,62	0,60	0,54	0,60	0,67	0,60	0,53	
id.	Prata	I	0,45	0,46	0,46	0,40	0,37	0,40	0,40	0,32	0,22	0,18	0,22	0,20	0,20	0,18	0,16	0,24	0,32	0,32	0,30	0,32	0,22	0,30	0,30	0,33	0,25	0,25	0,32	0,30	0,32	0,26	
GIZIO	Pettorano	I	0,25	0,25	0,25	0,25	0,25	0,25	0,25	0,25	0,25	0,23	0,25	0,25	0,25	0,25	0,32	0,25	0,28	0,25	0,25	0,25	0,25	0,25	0,25	0,25	0,25	0,13	0,13	0,13	0,13	0,13	
TASSO (Sagitt.)	Seanno	Ir	0,17	0,14	0,14	0,14	0,14	0,14	0,13	0,12	0,12	0,12	0,12	0,12	0,13	0,12	0,12	0,13	0,16	0,13	0,12	0,12	0,12	0,13	0,13	0,12	0,12	0,12	0,12	0,12	0,12	0,12	
Lago di SCANNO	Seanno	Ir	2,27	2,26	2,24	2,23	2,20	2,19	2,16	2,14	2,12	2,10	2,08	2,05	2,03	2,01	1,98	2,02	2,02	2,00	1,99	1,96	1,95	1,93	1,92	1,90	1,89	1,88	1,89	1,89	1,89	1,88	
SAGITTARIO	Capo Canale	Ir	0,86	0,84	0,80	0,80	0,73	0,53	0,55	0,58	0,40	0,63	0,50	0,41	0,35	0,37	0,30	0,58	0,76	0,84	0,66	0,59	0,64	0,56	0,49	0,78	0,44	0,41	0,57	0,49	0,45	0,41	
id.	Lago Ciuffelli	I	0,80	0,78	0,75	0,72	0,63	0,46	0,56	0,42	0,24	0,30	0,22	0,24	0,26	0,26	0,24	0,25	0,74	0,74	0,60	0,72	0,56	0,52	0,47	0,47	0,38	0,46	0,64	0,46	0,34	0,28	
id.	Chiavica Caffarelli	I	0,68	0,66	0,63	0,60	0,52	0,39	0,36	0,20	0,04	0,10	0,02	0,04	0,06	0,06	0,04	0,04	0,62	0,62	0,42	0,52	0,42	0,38	0,30	0,30	0,18	0,27	0,45	0,37	0,16	0,10	
ATERNO-SAGITT.	Allogg. Idraulico	I	0,64	0,63	0,63	0,62	0,58	0,58	0,60	0,50	0,40	0,46	0,38	0,37	0,38	0,36	0,36	0,42	0,62	0,57	0,53	0,51	0,57	0,58	0,48	0,58	0,55	0,45	0,62	0,56	0,56	0,42	
PESCARA	Maraone	Ir	0,44	0,44	0,40	0,39	0,37	0,40	0,38	0,35	0,31	0,28	0,28	0,27	0,29	0,28	0,26	0,34	0,39	0,35	0,36	0,37	0,35	0,39	0,34	0,43	0,33	0,33	0,35	0,41	0,36	0,31	
TIRINO	Buscaglia	I	0,30	0,30	0,30	0,30	0,31	0,31	0,31	0,31	0,31	0,31	0,31	0,31	0,31	0,31	0,32	0,32	0,32	0,32	0,32	0,32	0,33	0,33	0,33	0,33	0,33	0,34	0,34	0,34	0,34	0,34	0,34
ORTE	Bolognano	Ir	0,27	0,27	0,26	0,26	0,25	0,34	0,33	0,33	0,24	0,23	0,23	0,23	0,19	0,19	0,19	0,16	0,17	0,18	0,18	0,18	0,18	0,18	0,18	0,18	0,18	0,18	0,18	0,18	0,18	0,18	
PESCARA	Scafa	Ir	0,38	0,35	0,33	0,33	0,32	0,35	0,34	0,32	0,32	0,32	0,32	0,32	0,32	0,32	0,32	0,32	0,36	0,34	0,33	0,31	0,30	0,34	0,32	0,36	0,31	0,30	0,30	0,30	0,28	0,28	
LAVINO	Scafa	Ir	0,43	0,42	0,42	0,42	0,42	0,42	0,41	0,40	0,40	0,41	0,40	0,41	0,39	0,37	0,35	0,37	0,36	0,36	0,36	0,35	0,36	0,36	0,34	0,35	0,34	0,34	0,35	0,39	0,40	0,36	
PESCARA	Sambuceto	Ir	0,68	0,67	0,65	0,63	0,65	0,66	0,57	0,56	0,52	0,51	0,50	0,51	0,51	0,50	0,48	0,52	0,61	0,58	0,56	0,55	0,54	0,59	0,56	0,60	0,54	0,53	0,57	0,59	0,56	0,51	
FORO																																	
FORO	Fara Fillor. Petri	Ir	0,40	0,29	0,30	0,29	0,30	0,30	0,31	0,30	0,30	0,29	0,28	0,28	0,28	0,29	0,29	0,29	0,29	0,29	0,29	0,30	0,30	0,30	0,30	0,31	0,29	0,28	0,32	0,30	0,30	0,30	

CORSO D'ACQUA	STAZIONE	Tipo dell'apparechio	ALTEZZE IDROMETRICHE OSSERVATE IL GIORNO:																															
			1	2	3	4	5	6	7	8	9	10	11	12	13	14	15	16	17	18	19	20	21	22	23	24	25	26	27	28	29	30	31	
SANGRO																																		
SANGRO	Opi	Ir	0,26	0,15	0,14	0,14	0,14	0,14	0,14	0,33	0,13	0,14	0,13	0,13	0,13	0,21	0,19	0,19	0,20	0,21	0,21	0,21	0,16	0,16	0,16	0,20	0,15	0,15	0,15	0,19	0,15	0,15	0,15	0,15
id.	Barrea	Ir	0,63	0,62	0,61	0,61	0,62	0,61	0,59	0,59	0,59	0,59	0,58	0,58	0,60	0,58	0,57	0,60	0,63	0,59	0,58	0,57	0,58	0,59	0,58	0,56	0,55	0,54	0,62	0,56	0,55	0,54	0,54	
id.	Alfedena	Ir	0,45	0,46	0,46	0,46	0,47	0,46	0,45	0,45	0,45	0,43	0,43	0,43	0,45	0,44	0,43	0,44	0,46	0,42	0,41	0,41	0,42	0,43	0,42	0,41	0,41	0,41	0,43	0,43	0,42	0,41	0,41	
RIO TORTO	Alfedena	I	0,28	0,27	0,27	0,27	0,27	0,26	0,26	0,26	0,25	0,25	0,24	0,23	0,22	0,20	0,20	0,20	0,19	0,19	0,18	0,18	0,18	0,18	0,18	0,17	0,16	0,15	0,15	0,15	0,14	0,14	0,14	
ZITTOIA	Montenero	I	0,26	0,28	0,26	0,24	0,24	0,24	0,24	0,24	0,24	0,23	0,23	0,22	0,22	0,21	0,21	0,20	0,20	0,21	0,22	0,20	0,20	0,20	0,19	0,19	0,18	0,18	0,18	0,17	0,17	0,17	0,16	0,16
SANGRO	Ateleta	Ir	0,52	0,49	0,48	0,47	0,46	0,48	0,44	0,44	0,43	0,43	0,42	0,41	0,47	0,42	0,42	0,44	0,51	0,44	0,41	0,40	0,41	0,42	0,40	0,40	0,38	0,37	0,40	0,37	0,36	0,35	0,35	
id.	Isca d'Archi	I	0,68	0,70	0,67	0,65	0,63	0,69	0,67	0,63	0,65	0,66	0,61	0,63	0,65	0,60	0,59	0,62	0,60	0,64	0,61	0,59	0,62	0,60	0,63	0,59	0,55	0,54	0,50	0,53	0,54	0,56	0,56	
AVENTINO	Lama dei Peligni	Ir	0,41	0,42	0,36	0,36	0,39	0,36	0,36	0,36	0,36	0,36	0,37	0,39	0,39	0,39	0,39	0,35	0,42	0,37	0,35	0,35	0,35	0,35	0,34	0,34	0,35	0,35	0,35	0,34	0,34	0,34	0,34	
SANGRO	Ponte Diruto	I	0,46	0,46	0,38	0,38	0,38	0,38	0,34	0,34	0,34	0,34	0,34	0,34	0,34	0,34	0,34	0,34	0,54	0,70	0,56	0,36	0,36	0,36	0,36	0,36	0,36	0,36	0,34	0,34	0,34	0,34	0,34	
TRIGNO																																		
TRIGNO	Chiauci	I	0,77	0,43	0,24	0,19	0,18	0,20	0,19	0,17	0,16	0,15	0,15	0,15	0,14	0,14	0,79	0,47	0,58	0,56	0,38	0,23	0,22	0,14	0,14	0,18	0,14	0,14	0,15	0,14	0,13	0,13		
id.	Trivento	Ir	0,32	0,32	0,33	0,32	0,32	0,34	0,28	0,27	0,25	0,24	0,23	0,23	0,22	0,22	0,42	0,37	0,80	0,50	0,43	0,43	0,43	0,34	0,30	0,27	0,27	0,27	0,26	0,27	0,29	0,25	0,25	
BIFERNO																																		
Sorg. MAIELLA	Ponte S. Michele	I	0,29	0,28	0,28	0,28	0,28	0,29	0,29	0,28	0,29	0,29	0,29	0,29	0,29	0,29	0,28	0,30	0,32	0,30	0,29	0,29	0,28	0,29	0,29	0,30	0,30	0,29	0,30	0,28	0,28	0,29	0,29	
id.	Ponte S. Bartolom.	I	0,51	0,50	0,50	0,49	0,50	0,53	0,51	0,51	0,50	0,50	0,50	0,52	0,52	0,52	0,52	0,54	0,58	0,55	0,53	0,53	0,52	0,52	0,54	0,53	0,54	0,54	0,55	0,54	0,53	0,53	0,53	
Sorg. RIO FREDDO	Ponte Rio Freddo	I	0,17	0,17	0,17	0,18	0,17	0,18	0,18	0,17	0,17	0,17	0,17	0,17	0,18	0,18	0,17	0,19	0,21	0,19	0,18	0,18	0,18	0,19	0,20	0,19	0,19	0,19	0,19	0,19	0,18	0,18	0,19	
BIFERNO	Colledanchise	Ir	0,48	0,48	0,48	0,49	0,49	0,49	0,49	0,49	0,48	0,48	0,48	0,48	0,48	0,47	0,47	0,48	0,47	0,74	0,52	0,49	0,49	0,49	0,49	0,52	0,51	0,50	0,49	0,62	0,50	0,49	0,49	
id.	Guardialfiera	Ir	0,49	0,44	0,43	0,41	0,42	0,41	0,41	0,42	0,43	0,41	0,41	0,41	0,43	0,43	0,43	1,05	0,52	0,47	0,45	0,44	0,44	0,43	0,46	0,46	0,43	0,44	0,53	0,46	0,43	0,41	0,41	
id.	Altopantano	I	»	»	»	»	»	»	»	0,25	0,25	0,25	0,25	0,25	0,25	0,25	0,23	0,23	0,24	0,50	0,39	0,28	0,26	0,26	0,26	0,30	0,28	0,27	0,25	0,25	0,30	0,29	0,26	
FORTORE																																		
FORTORE	Stretta di Occhito	Ir	0,22	0,22	0,23	0,21	0,21	0,24	0,21	0,21	0,21	0,21	0,18	0,17	0,16	0,15	0,11	0,15	0,22	0,74	0,80	0,60	1,60	0,96	0,57	0,68	0,49	0,40	0,40	0,38	0,45	0,39	0,32	
CANDELARO																																		
CELONE	P. Foggia-Lucera	Ir																																
CERVARO																																		
CERVARO	Incoronata	I	0,34	0,34	0,34	0,30	0,30	0,30	0,30	0,28	0,28	0,26	0,26	0,24	0,24	0,22	0,22	0,22	0,50	0,38	0,38	0,34	0,30	0,36	0,36	0,34	0,30	0,28	0,28	0,26	0,26	0,26		
id.	Ponte Beccarini	Ir	0,92	0,92	0,91	0,91	0,92	0,91	0,84	0,80	0,76	0,76	0,72	0,70	0,68	0,67	0,68	0,72	0,72	1,03	0,94	0,96	0,87	0,88	0,91	0,97	0,89	0,84	0,84	0,80	0,78	0,76	0,76	

(*) Inizio delle osservazioni.

CORSO D'ACQUA	STAZIONE	Tipo dell'apparecchio	ALTEZZE IDROMETRICHE OSSERVATE IL GIORNO:																													
			1	2	3	4	5	6	7	8	9	10	11	12	13	14	15	16	17	18	19	20	21	22	23	24	25	26	27	28	29	30
OFANTO																																
OFANTO	Calitri	I	0,39	0,39	0,38	0,38	0,38	0,42	0,40	0,38	0,38	0,37	0,36	0,35	0,34	0,33	0,32	0,31	0,42	0,48	0,44	0,40	0,36	0,34	0,48	0,42	0,38	0,36	0,42	0,38	0,37	0,36
FIUM. D'ATELLA	AteIIa	Ir	0,34	0,34	0,36	0,36	0,36	0,36	0,37	0,36	0,36	0,36	0,36	0,36	0,36	0,37	0,37	»	»	»	»	»	»	»	»	»	»	»	»	0,26	0,30	0,30
OFANTO	Rocch. S. Antonio (Scalo)	Ir	0,58	0,55	0,56	0,53	0,53	0,57	0,53	0,52	0,51	0,50	0,52	0,51	0,50	0,49	0,48	0,56	0,64	0,69	1,82	0,79	0,66	0,70	0,92	0,67	0,61	0,57	0,59	0,56	0,56	0,54
FIUM. ARCIDIAC.	Tappo Laguzzo	Ir	0,45	0,44	0,44	0,43	0,43	0,44	0,42	0,42	0,42	0,42	0,42	0,42	0,41	0,42	0,42	0,43	0,43	0,44	0,54	0,42	0,41	1,70	»	»	»	»	»	»	»	
FIUM. DI VENOSA	Ponte S. Angelo	Ir	0,41	0,41	0,41	0,40	0,40	0,41	0,40	0,41	0,40	0,40	0,40	0,57	0,40	0,37	0,38	0,40	0,43	0,44	0,49	0,61	0,47	0,44	0,61	0,53	0,49	0,46	0,46	0,45	0,45	0,45

CORSO D'ACQUA	STAZIONE	Tipo dell'apparecchio	ALTEZZE IDROMETRICHE OSSERVATE IL GIORNO:																														
			1	2	3	4	5	6	7	8	9	10	11	12	13	14	15	16	17	18	19	20	21	22	23	24	25	26	27	28	29	30	31
OFANTO																																	
OFANTO	Calitri	I	0,36	0,35	0,35	0,34	0,34	0,33	0,33	0,32	0,32	0,31	0,31	0,30	0,30	0,29	0,29	0,28	0,28	0,28	0,27	0,27	0,27	0,26	0,26	0,26	0,25	0,25	0,25	0,25	0,25	0,26	0,26
FUM. D'ATELLA	Atella	Ir	»	»	»	»	»	»	»	»	»	»	»	»	»	»	»	»	»	»	»	»	»	0,19	0,22	0,20	0,20	0,21	0,20	0,20	0,20	0,20	
OFANTO	Rocch. S. Antonio (Scalo)	Ir	0,54	0,52	0,52	0,52	0,51	0,50	0,49	0,48	0,48	0,47	0,47	0,47	0,47	0,48	0,48	0,45	0,45	0,45	0,45	0,45	0,45	0,45	0,45	0,44	0,44	0,43	0,43	0,44	0,42	0,44	0,43
FUM. ARCIDIAC.	Toppo Laguzzo	Ir	»	»	»	»	»	»	»	»	»	»	»	»	»	»	»	»	»	»	»	»	»	»	»	»	»	»	»	»	»	»	
FUM. DI VENOSA	Ponte S. Angelo	Ir	0,44	0,43	0,41	0,40	0,38	0,33	0,31	0,32	0,32	0,34	0,33	0,35	0,36	0,35	0,34	0,44	0,46	0,53	0,55	0,44	0,38	0,37	0,35	0,34	0,33	0,33	0,31	0,30	0,30	0,32	0,31

CORSO D'ACQUA	STAZIONE	Tipo dell'apparechio	ALTEZZE IDROMETRICHE OSSERVATE IL GIORNO:																																	
			1	2	3	4	5	6	7	8	9	10	11	12	13	14	15	16	17	18	19	20	21	22	23	24	25	26	27	28	29	30	31			
VOMANO																																				
VOMANO	Piano Vomano	Ir	0,20	0,20	0,31	0,23	0,23	0,21	0,21	0,21	0,21	0,22	0,20	0,20	0,24	0,21	0,23	0,22	0,21	0,20	0,24	0,23	0,23	0,23	0,22	0,20	0,23	0,22	0,29	0,27	0,23	0,21				
RIO ARNO	Ponte Rio Arno	I	0,18	0,25	0,31	0,31	0,30	0,30	0,29	0,29	0,29	0,30	0,30	0,30	0,30	0,30	0,28	0,28	0,28	0,28	0,28	0,27	0,27	0,30	0,28	0,28	0,34	0,32	0,34	0,31	0,30	0,28				
VOMANO	Montorio	I	0,82	0,82	0,88	0,85	0,84	0,84	0,84	0,83	0,83	0,83	0,83	0,84	1,07	1,06	1,02	1,00	0,98	0,98	0,98	0,97	0,97	0,97	1,04	0,96	0,94	0,94	1,08	1,05	1,01	0,97	0,94			
MAYONE	Isola del G. Sasso	Ir	0,03	0,03	0,03	0,04	0,03	0,03	0,04	0,03	0,03	0,03	0,03	0,03	0,13	0,16	0,04	0,04	0,04	0,04	0,04	0,04	0,04	0,04	0,04	0,04	0,04	0,04	0,05	0,04	0,04	0,04	0,04			
RUZZO	Pretara	Ir	0,25	0,24	0,24	0,25	0,24	0,24	0,24	0,24	0,24	0,24	0,24	0,24	0,23	0,23	0,22	0,22	0,22	0,22	0,22	0,22	0,22	0,22	0,22	0,22	0,22	0,22	0,24	0,25	0,24	0,24	0,24	0,17		
VOMANO	Ponte Vomano	I	»	»	»	»	»	»	»	»	»	»	»	»	»	»	»	»	»	»	»	»	»	»	»	»	»	»	»	»	»	»	»	»		
FINO																																				
FINO	Castiglione M. R.	Ir	0,04	0,04	0,06	0,09	0,05	0,08	0,02	0,04	0,02	0,01	0,01	0,06	0,09	0,09	0,05	0,03	0,05	0,05	0,05	0,06	0,05	0,05	0,10	0,10	0,05	0,13	0,12	0,11	0,12	0,08	0,11			
SALINE																																				
TAVO	Molino Cretara	Ir	0,23	0,25	0,25	0,23	0,23	0,23	0,23	0,23	0,23	0,22	0,22	0,22	0,23	0,25	0,25	0,22	0,23	0,23	0,20	0,18	0,18	0,17	0,18	0,18	0,19	0,27	0,20	0,20	0,20	0,20	0,20			
ATERNO - PESCARA																																				
Sog. CAPO VERA	Tempera	I	0,27	0,27	0,27	0,27	0,27	0,27	0,27	0,27	0,27	0,27	0,27	0,27	0,27	0,27	0,27	0,27	0,27	0,27	0,27	0,27	0,27	0,27	0,27	0,27	0,27	0,27	0,27	0,27	0,27	0,27	0,27	0,27		
ATERNO	Molina	Ir	0,54	0,58	0,60	0,57	0,56	0,59	0,55	0,58	0,59	0,52	0,59	0,56	0,63	0,58	0,56	0,59	0,60	0,59	0,64	0,56	0,67	0,60	0,60	0,55	0,59	0,60	0,60	0,62	0,63	0,62	0,62			
id.	Prata	I	0,20	0,20	0,28	0,21	0,21	0,20	0,20	0,20	0,20	0,20	0,20	0,21	0,26	0,30	0,28	0,32	0,30	0,28	0,25	0,22	0,22	0,21	0,26	0,34	0,32	0,50	0,46	0,44	0,45	0,42	0,45			
GIZIO	Pettorano	I	0,13	0,13	0,13	0,13	0,13	0,13	0,13	0,13	0,13	0,13	0,13	0,13	0,18	0,13	0,13	0,13	0,13	0,13	0,18	0,13	0,13	0,13	0,13	0,13	0,13	0,13	0,13	0,13	0,13	0,13	0,09	0,09	0,08	0,08
TASSO (Sagitt.)	Scanno	Ir	0,07	0,07	0,12	0,11	0,10	0,08	0,08	0,06	0,07	0,06	0,08	0,14	0,10	0,09	0,09	0,09	0,08	0,08	0,09	0,08	0,08	0,08	0,08	0,08	0,09	0,08	0,08	0,08	0,08	0,08	0,08	0,08		
Lago di SCANNO	Scanno	Ir	1,44	1,43	1,43	1,43	1,42	1,42	1,41	1,39	1,38	1,36	1,35	1,34	1,38	1,37	1,37	1,36	1,36	1,35	1,36	1,35	1,34	1,33	1,33	1,34	1,33	1,34	1,33	1,32	1,32	1,31	1,31			
SAGITTARIO	Capo Canale	Ir	0,26	0,26	0,26	0,26	0,26	0,30	0,35	0,32	0,31	0,31	0,38	0,35	0,57	0,77	0,51	0,61	0,47	0,38	0,52	0,50	0,44	0,40	0,64	0,75	0,68	1,01	0,84	0,85	0,80	0,66	0,69			
id.	Lago Ciuffelli	I	0,22	0,24	0,62	0,33	0,30	0,30	0,26	0,24	0,20	0,20	0,30	0,22	0,48	0,70	0,62	0,60	0,42	0,26	0,32	0,36	0,42	0,47	0,58	0,64	0,50	0,90	0,78	0,78	0,62	0,58	0,76			
id.	Chiavica Caffarelli	I	0,02	0,04	0,50	0,20	0,10	0,10	0,06	0,04	0,00	0,00	0,10	0,02	0,36	0,53	0,60	0,50	0,26	0,10	0,16	0,20	0,25	0,30	0,48	0,54	0,40	0,86	0,68	0,68	0,42	0,44	0,62			
ATERNO-SAGITT.	Allogg. Idraulico	I	0,38	0,38	0,55	0,42	0,42	0,42	0,40	0,38	0,38	0,38	0,38	0,40	0,46	0,60	0,58	0,54	0,48	0,48	0,46	0,46	0,45	0,42	0,54	0,60	0,56	0,74	0,69	0,66	0,66	0,58	0,68			
PESCARA	Maraone	Ir	0,27	0,26	0,28	0,30	0,29	0,31	0,29	0,29	0,27	0,27	0,28	0,28	0,37	0,40	0,35	0,35	0,35	0,32	0,32	0,33	0,33	0,29	0,39	0,41	0,38	0,52	0,42	0,46	0,44	0,39	0,43			
TIRINO	Busicaglia	I	0,42	0,42	0,42	0,42	0,42	0,42	0,42	0,42	0,42	0,42	0,42	0,42	0,42	0,42	0,42	0,42	0,41	0,41	0,41	0,41	0,41	0,41	0,41	0,40	0,40	0,40	0,40	0,40	0,40	0,40	0,40			
ORTE	Bolognano	Ir	0,03	0,03	0,04	0,07	0,06	0,05	0,05	0,05	0,05	0,05	0,06	0,06	0,15	0,14	0,12	0,09	0,07	0,06	0,06	0,06	0,06	0,05	0,09	0,54	0,27	0,67	0,46	0,37	0,32	0,25	0,23			
PESCARA	Scafa	Ir	0,26	0,26	0,27	0,27	0,24	0,25	0,24	0,24	0,24	0,24	0,24	0,25	0,35	0,34	0,31	0,31	0,31	0,25	0,26	0,28	0,27	0,25	0,32	0,43	0,34	0,73	0,54	0,43	0,39	0,40	0,40			
LAVINO	Scafa	Ir	0,33	0,33	0,33	0,33	0,33	0,33	0,30	0,34	0,33	0,33	»	»	»	»	»	»	»	»	»	»	»	»	»	»	»	»	»	»	»	»	»	»		
PESCARA	Sambuceto	Ir	0,46	0,45	0,47	0,48	0,49	0,49	0,48	0,47	0,46	0,46	0,46	0,48	0,61	0,58	0,56	0,55	0,53	0,52	0,49	0,49	0,49	0,48	0,60	0,69	0,61	0,96	0,71	0,70	0,70	0,66	0,65			
FORO																																				
FORO	Fara Filior. Petri	Ir	0,29	0,30	0,29	0,29	0,29	0,30	0,29	0,29	0,30	0,30	0,29	0,29	0,25	0,20	0,19	0,19	0,19	0,19	0,18	0,18	0,18	0,19	0,19	0,22	0,32	0,21	0,21	0,21	0,20	0,20	0,20			

CORSO ACQUA	STAZIONE	Tipo dell'apparechio	ALTEZZE IDROMETRICHE OSSERVATE IL GIORNO:																											
			1	2	3	4	5	6	7	8	9	10	11	12	13	14	15	16	17	18	19	20	21	22	23	24	25	26	27	28

OFANTO

OFANTO	Calitri	l	0,26	0,25	0,25	0,30	0,28	0,27	0,26	0,26	0,26	0,25	0,25	0,25	0,28	0,26	0,30	0,32	0,30	0,28	0,38	0,32	0,30	0,29	0,28	0,30	0,29	0,30	0,38	0,42	0,46	0,42	0,48	
M. D'ATELLA	Atella	Ir	0,20	0,20	0,20	0,20	0,20	0,20	0,20	0,20	0,20	0,20	0,20	0,20	»	»	»	»	»	»	»	»	»	»	»	»	»	»	0,28	0,56	0,34	0,31	0,34	0,31
OFANTO	Rocch. S. Antonio (Scalo)	Ir	0,44	0,44	0,42	0,44	0,42	0,42	0,44	0,42	0,42	0,42	0,44	0,44	0,46	0,48	0,52	0,47	0,46	0,47	0,64	0,56	0,50	0,48	0,47	0,46	0,50	0,60	0,53	0,64	0,65	0,74	0,68	
M. ARCIAC.	Tappo Laguzzo	Ir	»	»	»	»	»	»	»	»	»	»	»	»	»	»	»	»	»	»	»	»	»	»	»	»	»	»	»	»	»	»	»	
M. DI VENOSA	Ponte S. Angelo	Ir	0,32	0,36	0,31	0,34	0,32	0,33	0,33	0,31	0,30	0,30	0,32	0,35	0,35	1,32	0,42	0,39	0,36	0,35	0,36	0,35	0,34	0,34	0,34	0,39	0,44	0,42	1,46	0,46	0,42	0,40	0,40	

CORSO D'ACQUA	STAZIONE	Tipo dell'apparecchio	ALTEZZE IDROMETRICHE OSSERVATE IL GIORNO:																														
			1	2	3	4	5	6	7	8	9	10	11	12	13	14	15	16	17	18	19	20	21	22	23	24	25	26	27	28	29	30	31
VOMANO																																	
VOMANO	Piano Vomano	Ir	0,21	0,19	0,19	0,19	0,20	0,20	0,20	0,18	0,18	0,18	0,18	0,17	0,18	0,18	0,18	0,15	0,16	0,16	0,16	0,18	0,19	0,17	0,16	0,16	0,18	0,18	0,18	0,18	0,18	0,17	
RIO ARNO	Ponte Rio Arno	I	0,28	0,28	0,28	0,26	0,27	0,26	0,26	0,26	0,26	0,26	0,25	0,25	0,25	0,25	0,25	0,25	0,25	0,24	0,24	0,25	0,24	0,24	0,25	0,25	0,27	0,25	0,24	0,24	0,24		
VOMANO	Montorio	I	0,92	0,92	0,92	0,92	0,91	0,91	0,91	0,91	0,91	0,90	0,90	0,90	0,89	0,89	0,89	0,88	0,91	0,89	0,88	1,08	0,88	0,87	0,86	0,86	0,94	0,92	0,89	0,89	0,88		
MAVONE	Isola del G. Sasso	Ir	0,02	0,02	0,02	0,02	0,02	0,02	0,02	0,02	0,02	0,02	0,02	0,02	0,02	0,02	0,02	0,02	0,04	0,02	0,02	0,02	0,02	0,02	0,02	0,02	0,05	0,04	0,04	0,04	0,04		
RUZZO	Pretara	Ir	0,17	0,17	0,17	0,16	0,16	0,16	0,16	0,16	0,16	0,16	0,16	0,16	0,16	0,16	0,16	0,16	0,18	0,16	0,16	0,16	0,16	0,16	0,16	0,16	0,16	0,16	0,17	0,17	0,17		
VOMANO	Ponte Vomano	I	0,90	0,88	0,88	0,88	0,87	0,85	0,85	0,83	0,83	0,81	0,80	0,80	0,80	0,85	0,80	0,85	0,90	0,90	0,85	0,90	0,87	0,85	0,83	0,80	0,85	0,87	0,85	0,81	0,80	0,80	
FINO																																	
FINO	Castiglione M. R.	Ir	0,04	0,12	0,06	0,12	0,06	0,06	0,06	0,06	0,06	0,06	0,06	0,06	0,11	0,13	0,12	0,16	0,11	0,06	0,06	0,05	0,05	0,06	0,06	0,14	0,09	0,06	0,08	0,06			
SALINE																																	
TAVO	Molino Cretara	Ir	0,20	0,20	0,20	0,20	0,20	0,20	0,20	0,20	0,19	0,17	0,16	0,16	0,16	0,16	0,16	0,16	0,16	0,16	0,16	0,17	0,24	0,30	0,30	0,23	0,22	0,22	0,22	0,21	0,21		
ATERNO - PESCARA																																	
Sorg. CAPO VERA	Tempera	I	0,27	0,27	0,27	0,27	0,27	0,27	0,27	0,27	0,27	0,27	0,27	0,27	0,27	0,27	0,27	0,27	0,27	0,27	0,27	0,27	0,27	0,27	0,27	0,27	0,27	0,27	0,27	0,27	0,27		
ATERNO	Molina	Ir	0,59	0,59	0,59	0,58	0,58	0,60	0,62	0,58	0,58	0,58	0,56	0,59	0,58	0,58	0,57	0,51	0,57	0,60	0,62	0,61	0,55	0,68	0,66	0,62	0,58	0,68	0,66	0,65	0,63	0,65	
id.	Prata	I	0,35	0,30	0,34	0,34	0,30	0,28	0,22	0,24	0,24	0,24	0,25	0,25	0,25	0,25	0,27	0,27	0,28	0,28	0,30	0,31	0,34	0,40	0,40	0,34	0,32	0,42	0,45	0,45	0,45	0,45	
GIZIO	Pettorano	I	0,09	0,09	0,09	0,09	0,09	0,09	0,09	0,09	0,09	0,09	0,09	0,09	0,09	0,09	0,09	0,08	0,08	0,08	0,08	0,08	0,08	0,08	0,08	0,08	0,08	0,08	0,08	0,08	0,08	0,08	
TASSO (Sagitt.)	Seanno	Ir	0,07	0,07	0,07	0,07	0,07	0,06	0,06	0,06	0,06	0,05	0,06	0,05	0,05	0,05	0,05	0,05	0,05	0,05	0,06	0,05	0,05	0,06	0,06	0,06	0,06	0,06	0,06	0,06	0,06		
Lago di SCANNO	Seanno	Ir	1,30	1,29	1,28	1,25	1,24	1,23	1,21	1,20	1,19	1,18	1,17	1,16	1,15	1,14	1,13	1,11	1,10	1,09	1,07	1,06	1,08	1,07	1,06	1,05	1,04	1,04	1,03	1,02	1,01	1,00	
SAGITTARIO	Capo Canale	Ir	0,68	0,74	0,50	0,42	0,38	0,32	0,37	0,39	0,39	0,39	0,40	0,40	0,42	0,49	0,51	0,49	0,41	0,43	0,42	0,41	0,52	0,54	0,52	0,60	0,58	0,69	0,70	0,64	0,59	0,59	
id.	Lago Ciuffelli	I	0,71	0,67	0,63	0,41	0,34	0,31	0,29	0,27	0,26	0,26	0,22	0,20	0,20	0,36	0,36	0,34	0,34	0,36	0,36	0,37	0,50	0,52	0,54	0,56	0,50	0,64	0,54	0,70	0,62	0,58	
id.	Chiavica Caffarelli	I	0,58	0,50	0,46	0,21	0,16	0,13	0,10	0,10	0,08	0,06	0,05	0,05	0,04	0,18	0,18	0,16	0,17	0,20	0,20	0,20	0,34	0,36	0,38	0,38	0,32	0,50	0,44	0,58	0,50	0,40	
ATERNO-SAGITT.	Allogg. Idraulico	I	0,52	0,55	0,50	0,48	0,44	0,42	0,38	0,40	0,40	0,40	0,42	0,41	0,40	0,40	0,42	0,44	0,44	0,45	0,46	0,48	0,50	0,55	0,53	0,51	0,60	0,62	0,60	0,60	0,60	0,60	
PESCARA	Maraone	Ir	0,40	0,41	0,37	0,35	0,29	0,26	0,26	0,27	0,28	0,27	0,28	0,30	0,27	0,27	0,31	0,29	0,31	0,30	0,30	0,32	0,34	0,39	0,36	0,38	0,37	0,42	0,41	0,41	0,39	0,39	
TIRINO	Busicaglia	I	0,40	0,40	0,40	0,40	0,39	0,39	0,39	0,39	0,39	0,38	0,38	0,38	0,38	0,38	0,37	0,37	0,37	0,37	0,36	0,36	0,36	0,36	0,36	0,36	0,36	0,36	0,36	0,36	0,35	0,35	
ORTE	Bolognano	Ir	0,23	0,23	0,22	0,24	0,23	0,21	0,19	0,18	0,18	0,16	0,17	0,17	0,17	0,23	0,23	0,23	0,23	0,21	0,19	0,18	0,18	0,17	0,17	0,17	0,17	0,17	0,17	0,17	0,17	0,23	
PESCARA	Scafa	Ir	0,35	0,37	0,35	0,35	0,34	0,28	0,27	0,27	0,27	0,29	0,27	0,27	0,29	0,28	0,31	0,31	0,31	0,30	0,30	0,30	0,30	0,32	0,32	0,32	0,32	0,30	0,34	0,34	0,34	0,31	0,32
LAVINO	Scafa	Ir	>	>	>	>	>	>	>	>	>	>	>	>	>	>	>	>	>	>	>	>	>	>	>	>	>	>	>	>	>	>	
PESCARA	Sambuceto	Ir	0,62	0,58	0,52	0,53	0,51	0,48	0,47	0,47	0,47	0,47	0,48	0,47	0,48	0,49	0,49	0,52	0,50	0,60	0,52	0,52	0,52	0,52	0,52	0,50	0,51	0,51	0,54	0,55	0,55	0,54	
FORO																																	
FORO	Fara Filior. Petri	Ir	0,20	0,20	0,20	0,21	0,21	0,21	0,20	0,20	0,22	0,21	0,21	0,21	0,21	0,23	0,23	0,23	0,26	0,26	0,16	0,18	0,18	0,19	0,20	0,18	0,17	0,17	0,17	0,18	0,18		

CORSO D'ACQUA	STAZIONE	Tipo dell'apparecchio	ALTEZZE IDROMETRICHE OSSERVATE IL GIORNO:																													
			1	2	3	4	5	6	7	8	9	10	11	12	13	14	15	16	17	18	19	20	21	22	23	24	25	26	27	28	29	30
OFANTO																																
OFANTO	Calitri	I	0,38	0,32	0,30	0,32	0,34	0,38	0,34	0,33	0,32	0,31	0,30	0,29	0,29	0,28	0,32	0,30	0,29	0,30	0,29	0,28	0,28	0,32	0,30	0,29	0,28	0,32	0,31	0,29	0,28	0,28
Fium. D'ATELLA	Atella	Ir	0,30	0,30	0,28	0,34	0,30	0,27	0,27	0,25	0,25	0,25	0,25	0,25	0,24	0,24	0,24	0,32	0,30	0,30	0,27	0,26	0,26	0,28	0,20	0,10	0,08	0,10	0,32	0,11	0,07	0,06
OFANTO	Rocch. S. Antonio (Scala)	Ir	0,58	0,53	0,54	0,55	0,55	0,50	0,50	0,48	0,47	0,48	0,46	0,46	0,54	0,48	0,47	0,53	0,49	0,56	0,50	0,48	0,56	0,99	0,84	0,80	0,76	0,78	0,84	0,82	0,76	0,75
Fium. ARCIDIAC.	Tappo Laguzzo	Ir	»	»	»	»	»	»	»	»	»	»	»	»	»	»	»	»	»	»	»	»	»	»	»	»	»	»	»	»	»	»
Fium. DI VENOSA	Ponte S. Angelo	Ir	0,39	0,38	0,39	0,39	0,38	0,38	0,38	0,37	0,38	0,38	0,34	0,36	0,35	0,36	0,38	0,48	0,42	0,40	0,41	0,40	0,41	0,41	0,41	0,40	0,41	0,42	0,41	0,44	0,42	0,40

CORSO D'ACQUA	STAZIONE	Tipo dell'apparecchio	ALTEZZE IDROMETRICHE OSSERVATE IL GIORNO:																																
			1	2	3	4	5	6	7	8	9	10	11	12	13	14	15	16	17	18	19	20	21	22	23	24	25	26	27	28	29	30	31		
VOMANO																																			
VOMANO	Piano Vomano	Ir	0,17	0,17	0,17	0,16	0,16	0,14	0,14	0,14	0,14	0,14	0,14	0,14	0,13	0,12	0,12	0,12	0,12	0,12	0,12	0,10	0,20	0,12	0,11	0,10	0,19	0,13	0,15	0,45	0,29	0,27	0,25	0,38	
RIO ARNO	Ponte Rio Arno	I	0,25	0,24	0,24	0,23	0,23	0,23	0,24	0,24	0,23	^{0,22}	0,23	0,23	0,23	0,23	^{0,22}	^{0,22}	^{0,22}	^{0,22}	^{0,22}	^{0,22}	0,23	^{0,22}	0,23	0,23	0,23	^{0,22}	0,27	0,34	0,28	0,36	0,32	0,30	
VOMANO	Montorio	I	0,88	0,88	0,88	0,88	0,88	^{0,87}	^{0,87}	^{0,87}	^{0,87}	^{0,87}	^{0,87}	^{0,87}	^{0,87}	^{0,87}	^{0,87}	^{0,87}	^{0,87}	^{0,87}	^{0,87}	0,95	0,88	^{0,87}	^{0,87}	^{0,87}	0,89	1,00	1,12	0,98	1,03	0,99	0,96		
MAVONE	Isola del G. Sasso	Ir	0,04	0,04	0,04	0,04	0,04	0,04	0,03	0,03	0,02	^{0,01}	^{0,01}	^{0,01}	^{0,01}	^{0,01}	^{0,01}	^{0,01}	^{0,01}	^{0,01}	^{0,01}	0,02	0,02	0,02	0,02	0,02	0,02	0,02	0,12	0,06	0,13	0,08	0,08		
RUZZO	Pretara	Ir	0,16	0,16	0,16	0,16	0,16	0,16	0,16	0,16	0,16	0,15	0,15	0,15	0,15	0,15	0,15	0,15	0,15	0,15	0,15	0,15	0,15	0,15	0,15	0,15	0,15	0,15	0,15	0,15	0,15	0,23	0,20	0,19	
VOMANO	Ponte Vomano	I	0,80	0,78	0,78	0,78	^{0,75}	^{0,75}	^{0,75}	^{0,75}	^{0,75}	^{0,75}	0,80	0,75	0,75	0,75	0,75	0,75	0,75	0,75	0,75	0,85	0,83	0,80	0,80	0,83	0,80	0,80	0,80	0,80	0,82	0,90	0,90	0,90	1,10
FINO																																			
FINO	Castiglione M. R.	Ir	^{0,06}	0,22	0,11	0,10	^{0,06}	^{0,06}	^{0,06}	0,13	^{0,06}	^{0,06}	0,12	^{0,06}	^{0,06}	0,11	^{0,06}	^{0,06}	0,10	^{0,06}	^{0,06}	0,08	^{0,06}	^{0,06}	0,11	0,16	^{0,06}	0,12	0,13	0,13	0,27	0,17	0,17		
SALINE																																			
TAVO	Molino Pretara	Ir	0,20	0,20	0,20	0,18	0,18	0,18	0,18	0,18	0,18	0,17	0,17	0,17	0,17	^{0,16}	^{0,16}	0,17	0,19	0,17	0,17	0,17	0,17	0,19	0,19	0,19	0,18	0,18	0,18	0,18	0,36	0,30	0,28		
ATERNO - PESCARA																																			
Sorg. CAPO VERA	Tempera	I	0,27	0,27	0,27	0,27	0,27	0,27	0,27	0,27	0,27	0,27	0,27	0,27	0,27	0,27	0,27	0,27	0,27	0,27	0,27	0,27	0,27	0,27	0,27	0,27	0,27	0,27	0,27	0,27	0,27	0,27	0,27	0,27	
ATERNO	Molina	Ir	0,63	0,62	0,61	^{0,57}	0,60	0,58	0,59	0,61	0,61	0,60	0,63	0,63	0,59	0,63	0,60	0,62	0,60	0,60	0,60	0,66	0,70	0,68	0,69	0,73	0,72	0,73	0,87	0,80	0,76	0,76	0,74		
id.	Prata	I	0,40	0,40	0,38	0,37	0,37	0,35	^{0,34}	0,39	0,38	0,39	0,39	0,36	0,36	0,39	0,39	0,36	0,38	0,37	0,37	0,42	0,45	0,46	0,49	0,52	0,48	0,50	0,64	0,60	0,52	0,52	0,56		
GIZIO	Pettorano	I	0,08	0,08	0,08	0,08	0,08	0,08	0,08	0,08	0,08	0,08	0,08	0,08	0,08	0,08	0,08	0,08	0,08	0,08	0,08	^{0,07}	^{0,07}	^{0,07}	^{0,07}	^{0,07}	^{0,07}	^{0,07}	^{0,07}	^{0,07}	^{0,07}	^{0,07}	^{0,07}		
TASSO (Sagitt.)	Scanno	Ir	0,06	0,06	0,05	0,05	0,05	0,05	0,05	0,05	0,05	0,05	0,05	0,05	0,05	0,05	0,05	0,04	0,04	0,05	0,06	0,06	0,06	0,06	0,06	0,06	0,06	0,13	0,11	0,12	0,10	0,12			
Lago di SCANNO	Scanno	Ir	0,99	0,98	0,97	0,96	0,95	0,94	0,92	0,91	0,90	0,88	0,87	0,86	0,85	0,82	0,81	0,79	0,78	0,77	^{0,76}	0,80	0,80	0,79	0,78	0,78	0,77	0,77	0,82	0,83	0,87	0,88	0,91		
SAGITTARIO	Capo Canale	Ir	0,63	0,59	0,58	0,56	0,59	0,58	0,54	0,54	0,60	0,61	0,58	0,60	0,61	0,54	0,64	0,57	0,53	^{0,52}	0,55	0,55	0,63	0,73	0,69	0,69	0,67	0,65	0,63	0,64	0,80	0,70	0,70		
id.	Lago Ciuffelli	I	0,56	0,54	0,51	0,52	0,53	0,52	0,52	0,50	0,55	0,64	0,60	0,60	^{0,40}	0,64	0,60	0,50	0,50	0,50	0,46	0,46	0,68	0,62	0,60	0,60	0,61	0,62	0,62	0,63	0,66	0,64	0,62		
id.	Chiavica Caffarelli	I	0,38	0,36	0,33	0,34	0,34	0,34	0,36	0,38	0,36	0,41	0,54	0,50	^{0,18}	0,44	0,40	0,36	0,36	0,36	0,32	0,32	0,54	0,50	0,50	0,47	0,48	0,49	0,50	0,50	0,56	0,54	0,50		
ATERNO-SAGITT.	Allogg. Idraulico	I	0,56	0,54	0,54	0,55	0,52	^{0,50}	0,54	0,51	^{0,50}	0,58	0,56	0,52	0,52	0,59	0,59	0,54	0,55	0,54	0,54	0,58	0,58	0,63	0,64	0,62	0,64	0,64	0,68	0,72	0,70	0,65	0,68		
PESCARA	Maraone	Ir	0,37	0,36	0,37	0,36	0,39	0,37	^{0,34}	0,37	0,35	0,36	0,37	0,39	0,39	0,36	0,37	0,36	0,35	0,36	0,36	0,37	0,38	0,44	0,44	0,43	0,39	0,40	0,42	0,45	0,51	0,43	0,47		
TIRINO	Busicaglia	I	0,35	0,35	0,35	0,35	0,35	0,35	0,35	^{0,34}	^{0,34}	^{0,34}	^{0,34}	^{0,34}	^{0,34}	^{0,34}	^{0,34}	^{0,34}	^{0,34}	^{0,34}	^{0,34}	0,35	0,35	0,35	0,35	0,35	0,35	0,35	0,35	0,35	0,35	0,35	0,35		
ORTE	Bolognano	Ir	0,21	0,23	0,23	0,24	0,23	0,20	0,17	0,18	0,17	^{0,16}	0,17	0,17	0,20	0,20	0,19	0,18	0,17	0,17	0,19	0,21	0,20	0,20	0,20	0,20	0,20	0,21	0,21	0,25	0,35	0,34	0,34		
PESCARA	Scafa	Ir	0,33	0,32	0,32	0,31	0,31	0,30	0,30	0,30	0,30	0,30	0,30	0,31	0,35	0,31	0,31	0,30	^{0,29}	^{0,29}	0,30	0,31	0,36	0,35	0,35	0,38	0,36	0,36	0,39	0,38	0,40	0,40	0,40		
LAVINO	Scafa	Ir	1,30	1,30	1,30	1,29	1,28	1,28	1,28	1,28	1,28	1,27	1,27	1,27	1,27	1,27	1,27	1,27	1,27	1,27	1,26	1,26	1,26	1,27	1,27	1,27	1,27	^{1,26}	1,27	1,27	^{1,26}	^{1,26}	1,30	1,30	
NORA	Cepagatti	Ir	>	>	>	>	>	>	>	>	>	>	>	>	>	>	>	>	0,32	0,30	0,32	0,30	0,30	0,32	0,31	0,24	0,31	0,31	0,34	0,32	0,35	0,35	0,39		
PESCARA	Sambuceto	Ir	0,54	0,55	0,54	0,52	0,53	0,52	0,55	0,49	^{0,48}	^{0,48}	0,51	0,53	0,49	0,49	0,49	0,49	0,49	0,49	0,49	0,51	0,53	0,55	0,54	0,62	0,57	0,56	0,64	0,66	0,85	0,65	0,65		
FORO																																			
FORO	Fara Filior. Petri	Ir	0,19	0,18	0,18	0,18	0,18	0,18	0,19	^{0,17}	^{0,17}	0,18	0,18	0,18	0,18	0,18	0,17	0,17	0,18	0,17	0,17	0,17	0,17	0,18	0,18	0,18	0,18	0,18	0,17	0,17	0,18	0,19	0,19	0,19	

(*) Inizio delle osservazioni.

CORSO D'ACQUA	STAZIONE	Tipo dell'apparechio	ALTEZZE IDROMETRICHE OSSERVATE IL GIORNO:																																							
			1	2	3	4	5	6	7	8	9	10	11	12	13	14	15	16	17	18	19	20	21	22	23	24	25	26	27	28	29	30	31									
SANGRO																																										
SANGRO	Opi	Ir	Idrometro all'asciutto																												0,20	0,15	0,15	0,15	0,15	0,15	0,18	0,30	0,32	0,24	0,22	0,22
id.	Barrea	Ir	0,39	0,38	0,38	0,38	0,38	0,38	0,38	0,38	0,38	0,38	0,38	0,38	0,37	0,37	0,37	0,37	0,36	0,36	0,36	0,59	0,46	0,43	0,41	0,42	0,41	0,52	0,72	0,65	0,58	0,56	0,62									
id.	Alfedena	Ir	0,29	0,29	0,29	0,29	0,29	0,29	0,29	0,29	0,29	0,29	0,29	0,29	0,28	0,28	0,28	0,28	0,28	0,28	0,28	0,29	0,35	0,33	0,32	0,34	0,33	0,40	0,58	0,47	0,45	0,41	0,48									
RIO TORTO	Alfedena	I	0,03	0,03	0,03	0,03	0,03	0,03	0,03	0,03	0,03	0,03	0,03	0,03	0,02	0,02	0,02	0,02	0,02	0,02	0,10	0,08	0,06	0,03	0,03	0,07	0,08	0,20	0,26	0,26	0,13	0,18										
ZITTOLA	Montenero	I	0,11	0,11	0,11	0,11	0,10	0,10	0,10	0,10	0,10	0,10	0,11	0,11	0,11	0,12	0,11	0,10	0,10	0,10	0,10	0,10	0,18	0,13	0,12	0,12	0,14	0,18	0,24	0,26	0,27	0,27	0,28									
SANGRO	Ateleta	Ir	0,20	0,20	0,20	0,19	0,19	0,19	0,19	0,19	0,19	0,19	0,22	0,23	0,26	0,29	0,27	0,26	0,26	0,28	0,27	0,29	0,33	0,35	0,37	0,38	0,49	0,43	0,44	0,46	0,49	0,47	0,48									
id.	Isca d'Archi	I	0,19	0,19	0,18	0,16	0,16	0,17	0,19	0,22	0,18	0,19	0,20	0,23	0,26	0,29	0,27	0,26	0,26	0,28	0,27	0,29	0,33	0,35	0,37	0,38	0,49	0,43	0,44	0,46	0,49	0,47	0,48									
AVENTINO	Lama dei Peligni	Ir	0,25	0,25	0,23	0,23	0,22	0,22	0,21	0,24	0,21	0,21	0,21	0,21	0,21	0,21	0,21	0,21	0,21	0,21	0,21	0,21	0,21	0,21	0,21	0,21	0,21	0,21	0,21	0,21	0,21	0,21	0,21									
VERDE	Fara S. Martino	Ir	>	>	>	>	>	>	>	>	>	>	>	>	>	>	>	>	>	>	>	>	>	>	>	>	>	>	>	>	>	>	>									
SANGRO	Ponte Diruto	I	0,30	0,30	0,30	0,30	0,30	0,30	0,30	0,30	0,30	0,30	0,30	0,30	0,30	0,30	0,30	0,30	0,30	0,30	0,30	0,30	0,30	0,30	0,30	0,30	0,30	0,30	0,30	0,30	0,30	0,30										
TRIGNO																																										
TRIGNO	Chiauci	I	0,02	0,02	0,02	0,02	0,02	0,02	0,02	0,02	0,01	0,01	0,01	0,01	0,01	0,01	0,01	0,01	0,01	0,01	0,01	0,14	0,02	0,02	0,01	0,01	0,01	0,10	0,09	0,08	0,07	0,07	0,25									
id.	Trivento	Ir	0,10	0,10	0,11	0,11	0,10	0,10	0,10	0,10	0,10	0,11	0,10	0,10	0,10	0,10	0,10	0,10	0,10	0,10	0,10	0,24	0,14	0,16	0,13	0,11	0,11	0,21	0,40	0,23	0,23	0,20	0,21									
BIFERNO																																										
Sorg. MAIELLA	Ponte S. Michele	I	0,27	0,27	0,27	0,27	0,27	0,27	0,27	0,27	0,26	0,26	0,26	0,26	0,26	0,26	0,26	0,26	0,26	0,26	0,35	0,34	0,27	0,26	0,27	0,26	0,28	0,29	0,28	0,26	0,27	0,27										
id.	Ponte S. Bartolom.	I	0,45	0,45	0,46	0,45	0,46	0,46	0,46	0,46	0,46	0,46	0,45	0,45	0,45	0,44	0,44	0,45	0,45	0,45	0,58	0,52	0,46	0,45	0,46	0,45	0,46	0,49	0,48	0,45	0,45	0,45										
Sorg. RIO FREDDO	Ponte Rio Freddo	I	0,17	0,17	0,17	0,17	0,17	0,17	0,17	0,16	0,16	0,16	0,16	0,16	0,16	0,16	0,16	0,16	0,16	0,16	0,15	0,15	0,15	0,19	0,18	0,16	0,15	0,17	0,16	0,17	0,17	0,47	0,15	0,16	0,17							
BIFERNO	Colledanchise	Ir	0,41	0,41	0,41	0,41	0,41	0,41	0,40	0,40	0,41	0,44	0,42	0,41	0,41	0,41	0,41	0,40	0,40	0,40	0,67	0,86	0,44	0,42	0,48	0,43	0,44	0,45	0,47	0,42	0,49	0,44										
id.	Guardialfera	Ir	0,40	0,43	0,41	0,43	0,41	0,40	0,40	0,40	0,40	0,40	0,41	0,42	0,84	0,45	0,46	0,45	0,45	0,46	0,46	0,71	0,93	0,47	0,45	0,50	0,45	0,46	0,46	0,53	0,57	0,47	0,47									
id.	Altopantano	I	0,20	0,20	0,20	0,20	0,20	0,20	0,20	0,20	0,20	0,20	0,20	0,20	0,19	0,19	0,19	0,19	0,18	0,18	0,18	0,18	0,18	0,18	0,30	0,24	0,55	0,30	0,24	0,35	0,38	0,40	0,40	0,40								
FORTORE																																										
FORTORE	Stretta di Occhito	Ir	0,20	0,18	0,18	0,12	0,12	0,11	0,11	0,10	0,08	0,02	0,03	0,02	0,04	0,04	0,03	0,04	0,04	0,03	0,02	0,02	0,10	0,63	0,50	0,36	0,40	0,48	0,50	0,35	0,30	0,25	0,25									
CANDELARO																																										
CELONE	P. Foggia-Lucera	Ir	Idrometro all'asciutto																																							
CERVARO																																										
CERVARO	Incoronata	I	0,22	0,22	0,22	0,22	0,22	0,22	0,22	0,22	0,22	0,22	0,22	0,22	0,22	0,22	0,22	0,22	0,22	0,22	0,22	0,22	0,22	0,22	0,22	0,22	0,22	0,22	0,22	0,22	0,22	0,22	0,26	0,62	0,42	0,34						
id.	Ponte Beccarini	Ir	0,66	0,67	0,67	0,67	0,64	0,64	0,64	0,66	0,65	0,66	0,66	0,66	0,67	0,68	0,68	0,68	0,68	0,68	0,68	0,68	0,68	0,68	0,68	0,68	0,68	0,68	0,68	0,68	0,68	0,68	0,68	0,68	0,68	0,68	0,68					

(*) Inizio delle osservazioni.

CORSO D'ACQUA	STAZIONE	Tipo dell'apparato	ALTEZZE IDROMETRICHE OSSERVATE IL GIORNO:																															
			1	2	3	4	5	6	7	8	9	10	11	12	13	14	15	16	17	18	19	20	21	22	23	24	25	26	27	28	29	30	31	
OFANTO																																		
OFANTO	Calitri	I	0,28	0,28	0,28	0,27	0,37	0,27	0,27	0,28	0,30	0,29	0,29	0,28	0,28	0,28	0,27	0,27	0,27	0,27	0,27	0,36	0,60	0,48	0,36	0,90	0,42	0,74	0,86	0,52	1,12	0,54	0,30	
Fium. D'ATELLA	Atella	Ir	0,05	0,04	0,04	0,04	0,03	0,07	0,06	0,06	0,09	»	»	»	»	»	»	»	»	»	»	»	»	»	»	»	»	»	»	»	»	»	»	»
OFANTO	Rocch. S. Antonio (Scalo)	Ir	0,74	0,73	0,73	0,72	0,72	0,72	0,72	0,71	0,71	0,70	0,70	0,70	0,70	0,70	0,69	0,69	0,69	0,68	0,75	1,12	0,98	0,80	0,95	0,83	0,82	1,55	1,02	1,85	1,03	1,40		
Fium. ARCIDIAG.	Toppo Laguzzo	Ir	»	»	»	»	»	»	»	»	»	»	»	»	»	»	»	»	»	»	»	»	»	»	»	»	»	»	»	»	»	»	»	
Fium. DI VENOSA	Ponte S. Angelo	Ir	0,39	0,39	0,38	0,39	0,38	0,38	0,38	0,38	0,39	0,39	0,38	0,38	0,38	0,38	0,38	0,39	0,39	0,39	0,39	0,42	0,44	0,45	0,43	0,43	0,43	0,44	0,45	0,44	0,56	0,54	0,54	

CORSO D'ACQUA	STAZIONE	Tipo dell'apparecchio	ALTEZZE IDROMETRICHE OSSERVATE IL GIORNO:																																	
			1	2	3	4	5	6	7	8	9	10	11	12	13	14	15	16	17	18	19	20	21	22	23	24	25	26	27	28	29	30	31			
VOMANO																																				
VOMANO	Piano Vomano	Ir	0,70	0,41	0,77	0,44	0,39	0,54	0,43	0,37	0,34	0,32	0,57	0,36	0,30	0,55	0,38	0,42	0,75	1,40	0,88	0,59	0,41	0,34	0,33	0,30	0,28	0,26	0,25	0,22	0,21	0,20				
RIO ARNO	Ponte Rio Arno	I	0,86	0,38	0,38	0,38	0,38	0,38	0,38	0,38	0,38	1,10	0,60	0,50	0,50	0,48	0,48	0,48	0,60	1,02	0,92	0,70	0,61	0,57	0,54	0,42	0,42	0,42	0,41	0,41	0,41	0,42				
VOMANO	Montorio	I	1,52	1,11	1,23	1,10	1,10	1,20	1,14	1,08	1,00	1,07	1,50	1,20	1,16	1,13	1,16	1,16	1,13	1,18	1,85	1,50	1,29	1,25	1,18	1,16	1,14	1,11	1,09	1,08	1,06	1,05				
MAVONE	Isola del G. Sasso	Ir	0,30	0,18	0,19	0,16	0,15	0,23	0,16	0,14	0,12	0,40	0,36	0,28	0,24	0,20	0,18	0,23	0,29	0,39	0,46	0,34	0,30	0,25	0,21	0,18	0,16	0,14	0,13	0,12	0,12	0,12				
RUZZO	Pretara	Ir	0,25	0,21	0,22	0,20	0,20	0,21	0,19	0,19	0,19	0,28	0,29	0,25	0,23	0,23	0,23	0,23	0,24	0,31	0,38	0,31	0,29	0,28	0,27	0,27	0,26	0,26	0,25	0,25	0,25	0,25				
VOMANO	Ponte Vomano	I	1,00	0,95	1,00	1,10	1,20	1,15	1,15	1,10	1,10	1,20	1,20	1,15	1,10	1,10	1,35	1,30	1,15	1,25	1,40	1,30	1,20	1,15	1,10	1,10	1,10	1,10	1,10	1,10	1,10	1,10				
FINO																																				
FINO	Castiglione M. R.	Ir	0,72	0,28	0,23	0,20	0,28	0,36	0,27	0,21	0,21	0,21	0,55	0,17	0,16	0,14	0,12	0,27	0,19	0,61	0,80	0,46	0,39	0,35	0,34	0,32	0,30	0,30	0,14	0,13	0,12	0,12				
SALINE																																				
TAVO	Molino Cretara	Ir	0,28	0,29	0,28	0,27	0,29	0,27	0,26	0,22	0,22	0,36	0,40	0,35	0,30	0,28	0,29	0,38	0,34	0,48	0,62	0,42	0,37	0,34	0,32	0,30	0,28	0,28	0,27	0,26	0,26	0,26				
ATERNO - PESCARA																																				
Sorg. CAPO VERA	Tempera	I	0,27	0,27	0,27	0,27	0,27	0,27	0,27	0,27	0,27	0,27	0,27	0,27	0,27	0,27	0,27	0,27	0,27	0,27	0,27	0,27	0,27	0,27	0,27	0,27	0,27	0,27	0,27	0,27	0,27	0,28	0,28	0,28	0,28	0,28
ATERNO	Molina	Ir	0,79	0,81	0,80	0,82	0,77	0,83	0,80	0,78	0,78	0,78	0,78	0,79	0,77	0,77	0,87	0,92	1,03	1,52	1,28	1,00	0,90	0,82	0,78	0,72	0,71	0,71	0,70	0,69	0,68	0,68	0,67			
id.	Prata	I	0,64	0,64	0,60	0,70	0,60	0,64	0,74	0,64	0,56	0,56	0,60	0,58	0,53	0,56	0,70	0,76	0,76	0,49	0,58	0,97	0,84	0,68	0,63	0,60	0,60	0,60	0,58	0,57	0,56	0,56				
GIZIO	Pettorano	I	0,07	0,07	0,07	0,07	0,07	0,07	0,07	0,07	0,08	0,08	0,08	0,08	0,08	0,08	0,08	0,08	0,09	0,09	0,09	0,09	0,09	0,09	0,09	0,09	0,09	0,10	0,10	0,10	0,10	0,10	0,10	0,10		
TASSO (Sagitt.)	Scanno	Ir	0,51	0,18	0,20	0,12	0,10	0,12	0,12	0,11	0,10	0,13	0,12	0,10	0,10	0,12	0,24	0,20	0,17	0,46	0,28	0,22	0,20	0,17	0,16	0,14	0,13	0,12	0,12	0,11	0,10	0,10				
Lago di SCANNO	Scanno	Ir	0,98	1,11	1,18	1,21	1,21	1,24	1,26	1,27	1,28	1,30	1,30	1,30	1,31	1,32	1,35	1,52	1,59	1,72	1,98	2,01	2,04	2,05	2,04	2,02	2,00	1,98	1,96	1,94	1,92	1,90				
SAGITTARIO	Capo Canale	Ir	0,81	0,76	0,70	0,71	0,76	0,76	0,71	0,64	0,63	0,64	0,69	0,75	0,74	0,75	0,71	0,79	0,71	0,91	1,10	0,90	0,83	0,75	0,79	0,68	0,67	0,70	0,69	0,68	0,64	0,55				
id.	Lago Ciuffelli	I	0,84	0,66	0,62	0,64	0,70	0,72	0,75	0,71	0,64	0,60	0,70	0,66	0,65	0,68	0,70	0,70	0,67	0,86	0,90	0,82	0,80	0,74	0,70	0,62	0,72	0,68	0,62	0,62	0,66	0,66				
id.	Chiavica Caffarelli	I	0,72	0,54	0,48	0,50	0,50	0,56	0,60	0,56	0,50	0,46	0,60	0,56	0,55	0,57	0,58	0,60	0,56	0,82	0,87	0,82	0,78	0,72	0,60	0,52	0,62	0,58	0,52	0,52	0,66	0,66				
ATERNO-SAGITT.	Allogg. Idraulico	I	0,76	0,74	0,68	0,76	0,71	0,74	0,72	0,65	0,67	0,66	0,72	0,68	0,66	0,68	0,74	0,79	0,80	1,22	1,28	0,94	0,87	0,79	0,81	0,70	0,72	0,70	0,70	0,68	0,68	0,68				
PESCARA	Maraone	Ir	0,51	0,59	0,51	0,56	0,53	0,53	0,53	0,48	0,48	0,47	0,56	0,50	0,52	0,49	0,56	0,62	0,59	0,87	1,28	0,96	0,70	0,68	0,61	0,57	0,52	0,49	0,47	0,52	0,55	0,49				
TIRINO	Busicaglia	I	0,35	0,35	0,35	0,34	0,34	0,34	0,34	0,34	0,34	0,34	0,34	0,34	0,34	0,34	0,34	0,34	0,34	0,34	0,34	0,34	0,34	0,34	0,34	0,34	0,34	0,34	0,34	0,34	0,34	0,34				
ORTE	Bolognano	Ir	0,49	0,46	0,45	0,40	0,41	0,34	0,32	0,32	0,32	0,76	0,67	0,63	0,55	0,53	0,55	0,60	0,55	0,54	1,73	0,97	0,70	0,69	0,64	0,55	0,61	0,64	0,56	0,52	0,46	0,44				
PESCARA	Scafa	Ir	0,38	0,41	0,41	0,41	0,39	0,41	0,41	0,39	0,39	0,40	0,54	0,49	0,46	0,46	0,48	0,51	0,48	1,04	1,43	0,68	0,56	0,48	0,45	0,45	0,46	0,44	0,43	0,42	0,42	0,41				
LAVINO	Scafa	Ir	»	»	»	»	»	»	»	»	»	»	»	»	»	»	»	»	»	»	»	»	»	»	»	»	»	»	»	»	»	»	»			
NORA	Cepagutti	Ir	0,32	0,31	0,32	0,31	0,46	0,40	0,41	0,38	0,34	0,40	0,56	0,48	0,44	0,44	0,50	0,50	0,45	0,70	0,72	0,65	0,64	0,50	0,48	0,46	0,44	0,44	0,44	0,42	0,40	0,38				
PESCARA	Sambuceto	Ir	0,64	0,76	0,67	0,70	0,66	0,69	0,66	0,63	0,62	0,64	1,10	0,76	0,69	0,69	0,70	0,82	0,73	1,02	1,71	1,15	0,92	0,84	0,74	0,69	0,69	0,69	0,68	0,67	0,65	0,62				
FORO																																				
FORO	Fara Filior. Petri	Ir	0,28	0,20	0,19	0,18	0,19	0,20	0,20	0,20	0,20	0,23	0,23	0,22	0,19	0,20	0,20	0,22	0,20	0,18	0,48	0,42	0,41	0,39	0,48	0,39	0,39	0,38	0,39	0,39	0,39	0,40				

CORSO D'ACQUA	STAZIONE	Tipo dell'apparechio	ALTEZZE IDROMETRICHE OSSERVATE IL GIORNO:																													
			1	2	3	4	5	6	7	8	9	10	11	12	13	14	15	16	17	18	19	20	21	22	23	24	25	26	27	28	29	30
SANGRO																																
SANGRO	Opi	Ir	0,67	0,22	0,39	0,26	0,25	0,30	0,27	0,24	0,22	0,23	0,21	0,21	0,21	0,29	0,78	0,34	0,41	1,03	0,45	0,36	0,32	0,28	0,28	0,27	0,26	0,25	0,24	0,23	0,22	0,21
id.	Barrea	Ir	1,44	0,81	0,86	0,66	0,60	0,63	0,61	0,58	0,55	0,60	0,58	0,54	0,54	0,62	1,20	0,83	0,90	2,28	0,92	0,80	0,75	0,71	0,71	0,66	0,62	0,60	0,58	0,57	0,55	0,54
id.	Alfedena	Ir	1,20	0,65	0,67	0,50	0,47	0,48	0,48	0,46	0,42	0,48	0,44	0,44	0,44	0,47	0,52	0,65	0,70	1,64	0,64	0,56	0,52	0,50	0,49	0,45	0,42	0,42	0,42	0,42	0,41	0,40
RIO TORTO	Alfedena	I	0,50	0,35	0,28	0,26	0,26	0,26	0,26	0,26	0,24	0,25	0,21	0,24	0,26	0,26	0,26	0,26	0,92	0,40	0,26	0,20	0,16	0,15	0,14	0,10	0,08	0,07	0,07	0,06	0,06	
ZIPTOLA	Montenero	I	0,28	0,32	0,46	0,50	0,52	0,52	0,48	0,42	0,38	0,52	0,52	0,50	0,48	0,52	0,90	0,78	0,70	1,20	0,92	0,70	0,68	0,60	0,54	0,52	0,50	0,48	0,46	0,44	0,40	0,38
SANGRO	Ateleta	Ir	1,01	0,62	0,91	0,47	0,44	0,51	0,46	0,42	0,39	0,59	0,50	0,44	0,43	0,41	0,47	0,71	0,71	1,40	0,95	0,77	0,68	0,64	0,59	0,54	0,52	0,50	0,49	0,49	0,46	0,46
id.	Iscia d'Archi	I	0,72	0,70	0,67	0,66	0,61	0,77	0,68	0,65	0,61	0,69	0,71	0,67	0,65	0,68	0,66	0,68	0,70	1,89	1,40	1,00	0,91	0,84	0,76	0,72	0,70	0,64	0,62	0,60	0,61	0,60
AVENTINO	Lama dei Peligni	Ir	0,26	0,30	0,50	0,35	0,34	0,36	0,37	0,40	0,40	0,53	0,40	0,39	0,33	0,31	0,30	0,42	0,39	1,10	0,50	0,41	0,37	0,38	0,36	0,36	0,34	0,33	0,33	0,33	0,34	0,30
VERDE	Fara S. Martino	Ir	0,18	0,18	0,17	0,17	0,18	0,17	0,17	0,16	0,16	0,17	0,18	0,18	0,18	0,18	0,18	0,19	0,19	0,19	0,19	0,19	0,19	0,19	0,19	0,18	0,18	0,19	0,18	0,18	0,18	0,18
SANGRO	Ponte Diruto	I	0,66	0,56	0,42	0,42	0,46	0,48	0,40	0,30	0,30	0,36	0,92	0,44	0,44	0,44	0,44	0,80	0,46	1,76	1,16	0,76	0,62	0,48	0,44	0,36	0,34	0,34	0,26	0,26	0,24	0,24
TRIGNO																																
TRIGNO	Chiauci	I	0,38	0,43	0,36	0,34	0,17	0,16	0,14	0,12	0,11	0,11	0,32	0,43	0,34	0,31	0,30	0,35	0,67	0,51	0,63	1,13	0,62	0,51	0,33	0,29	0,22	0,29	0,28	0,24	0,23	0,21
id.	Trivento	Ir	0,26	0,51	0,43	0,41	0,35	0,41	0,37	0,33	0,31	0,50	0,64	0,49	0,43	0,44	0,45	0,75	0,69	1,03	1,04	0,80	0,72	0,68	0,65	0,60	0,58	0,57	0,55	0,54	0,52	0,51
BIFERNO																																
SORG. MALELLA	Ponte S. Michele	I	0,30	0,28	0,29	0,26	0,27	0,28	0,28	0,27	0,27	0,32	0,29	0,27	0,27	0,33	0,30	0,29	0,30	0,52	0,36	0,30	0,28	0,28	0,27	0,27	0,28	0,28	0,28	0,28	0,28	0,28
id.	Ponte S. Bartolom.	I	0,49	0,45	0,48	0,45	0,48	0,47	0,50	0,46	0,45	0,54	0,47	0,46	0,47	0,54	0,51	0,50	0,52	1,15	0,67	0,60	0,57	0,56	0,52	0,49	0,48	0,48	0,48	0,48	0,48	
SORG. RIO FREDDO	Ponte Rio Freddo	I	0,19	0,17	0,18	0,16	0,17	0,17	0,17	0,17	0,17	0,19	0,17	0,16	0,17	0,19	0,18	0,18	0,19	0,31	0,23	0,18	0,18	0,17	0,17	0,17	0,17	0,18	0,17	0,17	0,17	
BIFERNO	Colledanchise	Ir	0,53	0,53	0,45	0,43	0,49	0,53	0,47	0,44	0,43	0,68	0,48	0,37	0,35	0,56	0,66	0,52	0,48	0,90	0,51	0,78	0,59	0,53	0,51	0,51	0,51	0,50	0,50	0,50	0,50	
id.	Guardialfiera	Ir	0,50	0,62	0,48	0,49	0,45	0,47	0,51	0,47	0,45	0,45	0,90	0,64	0,78	1,10	1,54	1,70	1,17	1,10	1,60	0,95	0,63	0,55	0,52	0,47	0,45	0,43	0,50	0,53	0,53	0,54
id.	Altopantano	I	0,40	0,40	0,40	0,40	0,35	0,35	0,45	0,35	0,30	0,45	1,00	0,50	0,40	0,35	0,50	0,60	0,70	0,80	2,50	0,90	0,50	0,50	0,45	0,38	0,32	0,30	0,25	0,25	0,25	0,25
FORTORE																																
FORTORE	Stretta di Occhito	Ir	0,59	0,55	0,48	0,40	0,36	0,40	0,39	0,42	0,35	0,45	1,50	1,20	0,80	0,95	1,35	2,10	1,30	1,07	2,25	1,25	0,85	0,73	0,62	0,60	0,59	0,50	0,49	0,50	0,50	0,52
CANDELARO																																
CELONE	P. Foggia-Lucera	Ir	0,01	0,02	0,02	0,02	0,04	0,05	0,06	0,07	0,08	0,10	0,76	0,68	0,56	0,52	0,55	0,50	0,44	0,44	0,50	1,42	0,70	0,60	0,44	0,16	0,15	0,13	0,08	0,08	0,08	0,09
CERVARO																																
CERVARO	Incoronata	I	0,34	0,44	0,34	0,38	0,30	0,28	0,34	0,28	0,34	0,32	0,44	1,20	0,48	0,60	0,44	1,26	0,56	0,44	2,10	2,20	1,20	0,90	0,86	0,84	0,80	0,76	0,70	0,66	0,64	0,66
id.	Ponte Beccarini	Ir	0,80	0,84	0,84	0,85	0,85	0,80	0,80	0,84	0,81	0,86	1,81	1,05	0,97	0,93	1,16	2,20	1,16	1,04	2,50	2,86	1,62	1,36	1,25	1,19	1,14	1,10	1,08	1,04	1,00	0,99

CORSO D'ACQUA	STAZIONE	Tipo dell'apparecchio	ALTEZZE IDROMETRICHE OSSERVATE IL GIORNO:																													
			1	2	3	4	5	6	7	8	9	10	11	12	13	14	15	16	17	18	19	20	21	22	23	24	25	26	27	28	29	30
OFANTO																																
OFANTO	Calitri	I	0,70	0,84	»	»	»	1,04	0,76	»	»	1,70	0,80	0,58	0,76	0,80	0,70	1,10	0,54	0,52	0,86	1,60	0,70	0,66	0,64	0,62	0,60	0,59	0,58	0,57	0,56	0,56
Fium. D'ATELLA	Atella	Ir	0,31	0,26	0,20	0,20	0,21	0,34	0,24	0,21	0,21	2,30	0,48	0,32	0,30	0,58	0,50	0,70	0,53	0,48	1,70	0,80	0,48	0,40	0,38	0,37	0,36	0,35	0,35	0,34	0,34	0,33
OFANTO	Rocch. S. Antonio (Scalo)	Ir	1,00	1,10	0,89	0,82	0,78	1,40	1,00	0,88	0,84	1,06	1,54	1,19	1,00	0,98	0,96	1,24	0,86	0,86	2,20	1,90	1,30	0,90	0,86	0,84	0,80	0,72	0,70	0,69	0,67	0,62
Fium. ARCIDIAC.	Tappo Laguzzo	Ir	»	»	»	»	»	»	»	»	»	»	»	»	»	»	»	»	0,29	0,25	0,53	0,64	0,50	0,49	0,48	0,48	0,49	0,50	0,50	0,51	0,52	0,52
Fium. DI VENOSA	Ponte S. Angelo	Ir	0,51	0,60	0,50	0,48	0,46	0,49	0,48	0,46	0,47	1,20	1,00	0,72	0,70	0,62	0,59	1,10	0,66	0,62	0,62	1,92	0,82	0,73	0,69	0,65	0,64	0,60	0,58	0,57	0,56	0,56
OFANTO	S. Samuele di Caf.	Ir	1,46	2,22	1,64	1,39	1,22	1,14	1,21	1,35	1,23	1,40	4,20	1,76	2,28	1,60	1,74	3,72	1,76	1,70	1,55	3,62	2,01	1,72	1,52	1,48	1,40	1,34	1,30	1,26	1,24	1,22

CORSO D'ACQUA	STAZIONE	Type dell'apparato	ALTEZZE IDROMETRICHE OSSERVATE IL GIORNO:																															
			1	2	3	4	5	6	7	8	9	10	11	12	13	14	15	16	17	18	19	20	21	22	23	24	25	26	27	28	29	30	31	
VOMANO																																		
VOMANO	Piano Vomano	Ir	0,28	0,19	^{0,17}	0,18	0,18	0,19	0,19	0,20	0,20	0,19	0,21	0,20	^{0,17}	^{0,17}	0,25	0,28	0,27	0,25	0,25	0,25	0,25	0,26	0,28	0,28	0,29	0,36	0,33	0,46	0,55	0,45	0,44	0,40
RIO ARNO	Ponte Rio Arno	I	0,42	0,41	0,41	0,40	0,40	0,39	0,39	0,39	0,38	0,36	0,37	0,35	0,34	0,34	0,34	0,33	0,34	0,34	0,34	0,33	^{0,32}	^{0,32}	0,33	0,34	0,34	0,34	0,37	0,38	0,37	0,36	0,35	
VOMANO	Montorio	I	1,03	1,02	1,02	1,01	1,01	1,00	1,00	0,99	0,98	0,98	1,02	0,98	0,98	0,97	0,97	^{0,96}	^{0,96}	^{0,96}	0,97	0,97	0,97	0,97	0,99	1,00	1,07	1,09	1,15	1,20	1,13	1,11	1,10	
MAVONE	Isola del G. Sasso	Ir	0,13	0,10	0,10	0,10	0,09	0,09	0,08	0,08	0,08	0,08	0,08	^{0,07}	^{0,07}	^{0,07}	^{0,07}	^{0,07}	0,10	0,08	0,08	0,08	0,08	0,08	0,09	0,09	0,12	0,12	0,14	0,18	0,16	0,14	0,13	
RUZZO	Pretara	Ir	0,25	0,24	0,24	0,23	0,23	0,23	0,22	0,22	0,22	0,22	0,22	0,22	0,21	0,21	0,21	0,21	0,21	0,22	0,21	0,20	0,20	0,20	0,20	0,20	0,20	0,20	0,20	0,20	0,20	0,20	0,20	
VOMANO	Ponte Vomano	I	»	»	»	»	»	»	»	»	»	»	»	»	»	»	»	»	»	»	»	»	»	»	»	»	»	»	»	»	»	»	»	
FINO																																		
FINO	Castiglione M. R.	Ir	0,11	0,10	0,11	^{0,06}	0,08	0,09	0,08	0,07	0,08	0,08	0,09	0,09	0,07	0,07	0,07	0,07	0,35	0,20	0,19	0,19	0,16	0,16	0,20	0,26	0,30	0,26	0,26	0,33	0,27	0,24	0,22	
SALINE																																		
TAVO	Molino Cretara	Ir	0,26	0,26	0,26	0,20	^{0,19}	^{0,19}	^{0,19}	0,20	0,21	0,21	0,21	0,22	0,21	0,21	0,20	0,28	0,28	0,28	0,29	0,29	0,29	0,30	0,29	0,30	0,29	0,29	0,29	0,36	0,32	0,29	0,28	
ATERNO - PESCARA																																		
Sorg. CAPO VBRA	Tempera	I	0,27	0,27	0,27	0,27	0,27	0,27	0,27	0,27	0,27	0,27	0,27	0,27	0,27	0,27	0,27	0,27	0,27	0,27	0,27	0,27	0,27	0,27	0,27	0,27	0,27	0,27	0,27	0,27	0,27	0,27	0,27	
ATERNO	Molina	Ir	0,66	0,70	0,69	0,68	0,67	0,69	0,69	0,68	0,69	0,70	0,71	0,73	0,69	0,69	0,68	0,69	0,70	0,70	0,71	0,69	0,69	0,67	0,70	0,67	0,67	0,69	0,69	0,71	0,69	^{0,64}	^{0,64}	
id.	Prata	I	0,56	0,59	0,60	0,54	0,54	0,55	0,56	0,54	0,56	0,54	0,52	0,54	0,52	0,51	0,52	0,51	0,54	0,52	0,53	^{0,50}	0,52	^{0,50}	0,51	0,52	0,53	0,51	0,52	0,68	0,63	0,62	0,58	
GIZIO	Pettorano	I	0,10	0,10	0,10	0,10	0,10	0,10	0,10	0,10	0,10	0,10	0,10	0,10	0,10	0,10	0,10	0,10	0,10	0,10	0,10	0,10	0,10	0,10	0,10	^{0,09}	^{0,09}	^{0,09}	^{0,09}	^{0,09}	^{0,09}	^{0,09}	^{0,09}	
TASSO (Sagitt.)	Scanno	Ir	0,11	0,09	0,09	0,08	0,08	0,08	0,08	0,08	0,08	0,08	0,08	0,08	0,08	^{0,07}	^{0,07}	^{0,07}	0,08	0,08	0,08	0,08	^{0,07}	0,08	0,08	0,08	0,08	0,09	0,12	0,10	0,09	0,08		
Lago di SCANNO	Scanno	Ir	1,88	1,87	1,85	1,82	1,79	1,77	1,75	1,73	1,71	1,69	1,67	1,65	1,63	1,61	1,58	1,57	1,56	1,57	1,57	1,56	1,55	1,52	1,51	1,49	1,48	1,46	^{1,45}	^{1,45}	^{1,45}	^{1,45}	^{1,45}	
SAGITTARIO	Capo Canale	Ir	0,65	0,87	0,78	0,78	0,74	0,64	0,62	^{0,57}	0,63	0,65	0,76	0,62	0,62	0,59	0,60	0,61	0,67	0,65	0,66	0,65	0,67	0,65	0,65	0,66	0,68	0,64	0,62	0,62	0,61	0,65	0,60	
id.	Lago Ciuffelli	I	0,61	0,68	0,70	0,68	0,68	0,68	0,70	0,70	0,60	0,56	0,59	0,62	0,71	0,63	0,63	0,59	0,65	0,60	0,64	0,66	0,64	0,56	0,58	0,59	0,58	0,60	0,62	0,60	0,56	0,54	^{0,53}	
id.	Chiavica Caffarelli	I	0,50	0,56	0,56	0,54	0,54	0,54	0,54	0,56	0,56	0,50	0,42	0,46	0,48	0,58	0,50	0,44	0,54	0,45	0,52	0,52	0,42	0,44	0,45	0,44	0,50	0,52	0,48	0,44	0,40	^{0,38}	^{0,44}	
ATERNO-SAGITT.	Allogg. Idraulico	I	0,67	0,72	0,68	0,70	0,67	0,66	0,66	0,66	0,66	0,65	0,63	0,64	0,63	0,62	0,62	0,62	0,63	0,63	0,64	0,62	0,63	^{0,61}	0,63	0,64	0,62	0,64	0,70	0,70	0,70	0,70	0,64	
PESCARA	Maralone	Ir	0,53	0,48	0,54	0,52	0,48	0,53	0,49	0,49	0,49	0,53	0,51	0,52	0,52	0,49	0,48	^{0,46}	0,50	0,49	0,48	0,50	0,48	0,47	0,47	0,48	0,47	0,47	0,51	0,52	0,54	0,50	0,52	
TIRINO	Busicaglia	I	0,34	0,34	0,34	0,33	0,33	0,33	0,32	0,32	0,32	0,32	0,31	0,31	0,30	0,29	0,29	0,29	0,28	0,28	0,28	0,28	0,28	0,28	0,28	0,27	0,27	0,27	0,26	0,26	0,25	0,25	^{0,24}	^{0,24}
PESCARA	Scafa	Ir	0,40	0,42	0,40	0,38	0,36	0,36	0,36	^{0,35}	0,36	0,37	0,36	0,37	0,36	0,36	0,36	0,36	^{0,35}	0,38	0,37	0,38	0,37	0,36	0,38	0,39	0,38	0,41	0,38	0,45	0,48	0,44	0,43	0,41
LAVINO	Scafa	Ir	-0,03	-0,03	-0,03	-0,04	-0,04	-0,05	-0,06	-0,06	-0,07	-0,07	-0,08	0,08	-0,10	-0,10	^{-0,11}	-0,08	-0,08	-0,04	-0,03	0,00	0,02	0,02	0,02	0,02	0,04	0,04	0,05	0,05	0,05	0,05	0,05	
NORA	Cepagatti	Ir	0,38	0,36	0,34	0,37	0,32	0,32	^{0,30}	0,36	0,34	0,32	0,32	0,35	0,31	0,34	0,31	0,34	0,44	0,38	0,38	0,40	0,38	0,40	0,40	0,38	0,40	0,46	0,46	0,48	0,46	0,44	0,42	
PESCARA	Sambuceto	Ir	0,65	0,69	0,65	0,64	0,63	0,63	0,63	0,60	0,66	0,59	0,60	0,62	0,59	^{0,58}	0,59	0,66	0,65	0,67	0,68	0,69	0,68	0,65	0,67	0,62	0,66	0,63	0,69	0,73	0,71	0,70	0,67	
FORO																																		
FORO	Fara Filior. Petri	Ir	0,38	0,37	0,38	0,38	0,37	0,38	0,38	0,36	0,36	0,38	0,37	0,36	0,36	0,38	0,36	^{0,35}	0,43	0,40	0,39	0,40	0,39	0,38	0,41	0,41	0,42	0,40	0,39	0,40	0,38	0,38	0,38	

CORSO D'ACQUA	STAZIONE	Tipo dell'apparechio	ALTEZZE IDROMETRICHE OSSERVATE IL GIORNO:																														
			1	2	3	4	5	6	7	8	9	10	11	12	13	14	15	16	17	18	19	20	21	22	23	24	25	26	27	28	29	30	31
OFANTO																																	
OFANTO	Calitri	I	0,55	0,55	0,96	0,68	0,66	0,64	0,62	0,60	0,59	0,58	0,62	0,60	0,58	0,60	0,58	0,57	0,56	0,68	0,66	0,68	0,66	0,64	0,66	0,96	0,84	0,72	0,60	0,68	0,56	0,55	0,54
FIUM. D'ATELLA	Atella	Ir	0,32	0,32	0,30	0,30	0,30	0,29	0,31	0,29	0,29	0,29	0,38	0,29	0,29	0,28	»	»	»	»	»	»	»	»	»	»	»	»	»	»	»	»	
OFANTO	Rocch. S. Antonio (Scalo)	Ir	0,62	0,61	0,96	0,80	0,64	0,62	0,60	0,58	0,57	0,56	0,56	0,56	0,55	0,55	0,55	0,56	0,55	0,58	0,58	1,06	0,85	0,81	0,84	1,32	1,45	1,00	0,92	1,10	0,85	0,80	0,77
FIUM. ARCIDIAC.	Toppo Laguzzo	Ir	0,52	0,52	0,52	0,51	0,52	0,52	0,51	0,52	0,52	0,53	0,49	0,53	0,54	0,53	0,55	0,55	0,50	0,50	0,47	0,54	0,49	0,50	0,55	0,82	0,65	0,60	0,60	0,57	0,54	0,45	0,43
FIUM. DI VENOSA	Ponte S. Angelo	Ir	0,55	0,54	0,54	0,53	0,52	0,52	0,52	0,52	0,52	0,53	0,53	0,53	0,53	0,53	0,50	0,52	0,76	0,64	0,68	0,70	0,68	0,92	1,07	1,14	0,81	0,74	0,82	0,69	0,65	0,66	
OFANTO	S. Samuele di Caf.	Ir	1,20	1,18	1,17	1,36	1,22	1,19	1,16	1,16	1,12	1,11	1,12	1,15	1,15	1,12	1,12	1,10	<u>1,08</u>	1,51	1,45	1,74	1,70	1,56	1,56	2,28	2,10	1,94	1,96	2,04	1,68	1,52	1,44

OSSERVAZIONI FREATIMETRICHE

CONTENUTO DELLE TABELLE FREATIMETRICHE

Le osservazioni ai pozzi vengono eseguite di norma dieci volte al mese nei giorni 1, 4, 7, 10, 13, 16, 19, 22, 25, 28 al mattino prima che sieno effettuati i forti allungimenti di acqua. — I valori delle altezze freaticometriche riportate in questa ta-

bella sono riferiti al livello medio del mare. Essi sono stati ottenuti togliendo alla quota s. m. del caposaldo del pozzo i valori delle letture eseguite.

ZONA E STAZIONE	LIVELLI (m. s. m.) OSSERVATI IL GIORNO :										ZONA E STAZIONE	LIVELLI (m. s. m.) OSSERVATI IL GIORNO :									
	1	4	7	10	13	16	19	22	25	28		1	4	7	10	13	16	19	22	25	28
Zona a nord del Triolo											<i>(Segue)</i>										
Il Sequestro	101,95	101,95	101,96	101,96	101,97	101,98	102,00	102,03	102,04	102,04	Zona fra la Marana Castello e l'Ofanto										
Pozzilli	86,69	86,70	86,72	86,74	86,73	86,75	86,76	86,74	86,76	86,73	Monaco	»	»	»	»	»	»	»	»	»	»
Li Gatti	78,55	78,58	78,59	78,61	78,63	78,67	78,72	78,78	78,81	78,84	S. Giovanni	157,38	157,38	157,38	157,38	157,38	157,38	157,38	157,38	157,38	157,38
Apricena	59,87	59,84	59,87	59,83	59,86	59,87	59,84	59,88	59,86	59,82	I Pavoni	159,45	159,44	159,47	159,43	159,45	159,47	159,44	159,44	159,47	159,43
Cusello 501-141	64,42	64,41	64,39	64,40	64,39	64,39	64,43	64,51	64,53	64,51	Pignatelli	107,85	107,83	107,81	107,82	107,83	107,84	107,82	107,83	107,85	107,83
Zona fra il Triolo e il Celone											S. Martino	74,88	74,88	74,89	74,87	74,88	74,87	74,88	74,88	74,89	74,88
Mezzanagrande	196,08	196,04	196,01	195,97	195,94	195,92	195,90	195,89	195,89	195,89	Torre Giulia	82,37	82,37	82,37	82,37	82,37	82,37	82,36	82,36	82,37	82,37
Posta di Colle	97,90	97,90	97,91	97,92	97,94	97,94	97,94	97,94	97,95	97,95	S. Samuele	66,01	66,02	66,02	66,02	66,02	66,02	66,02	66,03	66,03	66,04
Palmori	65,26	65,30	65,33	65,37	65,40	65,40	65,42	65,45	65,46	65,48	Casello 561-046	50,04	50,05	50,03	50,06	50,04	50,03	50,06	50,04	50,03	50,03
S. Nicola d'Arpi	47,75	47,74	47,72	47,70	47,68	47,67	47,69	47,68	47,66	47,65	Casello 570-922	13,38	13,38	13,38	13,36	13,35	13,35	13,34	13,33	13,35	13,36
Mercaldi Vecchio	»	»	»	»	»	»	»	»	»	»	Pezza di Pera	4,55	4,55	4,55	4,55	4,55	4,55	4,55	4,55	4,55	4,55
Zona fra il Celone e il Cervaro											La Fenice	5,28	5,28	5,28	5,28	5,28	5,28	5,28	5,28	5,28	5,28
Macello Pubb. (Foggia)	53,45	53,45	53,45	53,45	53,45	53,45	53,44	53,43	53,43	53,43	Torraca	1,36	1,36	1,35	1,35	1,35	1,35	1,35	1,35	1,34	1,34
Petrella	26,93	26,94	26,92	26,93	26,94	26,95	26,95	26,93	26,94	26,96	Grillo	1,02	1,02	1,02	1,02	1,04	1,04	1,06	1,08	1,10	1,10
Colonnello	22,02	22,02	22,02	22,01	22,02	22,02	22,01	22,01	22,01	22,01	S. Maria a Mare	2,67	2,67	2,67	2,67	2,67	2,67	2,67	2,67	2,67	2,67
Versentino	6,63	6,62	6,62	6,62	6,63	6,62	6,63	6,62	6,62	6,61	Masseria Nuova	2,00	2,00	2,00	2,01	2,01	2,03	2,02	2,02	2,02	2,03
Zona fra il Cervaro e il Carapelle											Ponte dell'Ofanto	1,21	1,21	1,26	1,33	1,31	1,30	1,29	1,26	1,26	1,26
Mortelito	»	»	»	»	»	»	»	»	»	»	Canafresca	2,39	2,40	2,39	2,40	2,35	2,45	2,39	2,41	2,39	2,42
Zona fra il Carapelle e la Marana Castello											Versante destro dell'Ofanto										
Montecorvo	231,38	231,38	231,38	231,38	231,38	231,38	231,38	231,38	231,38	231,38	Cuomo	8,20	8,22	8,25	8,20	8,24	8,22	8,25	8,20	8,22	8,25
Conte di Noia	209,36	209,38	209,38	209,43	209,43	209,43	209,43	209,43	209,43	209,43	S. Lazzaro	7,10	7,05	7,03	7,02	7,00	6,95	6,90	6,88	7,01	7,07
Ferranti	147,19	147,19	147,18	147,14	147,14	147,16	147,15	147,15	147,13	147,12	Parte media Penisola Salentina (Versante Jonico)										
Ordona	93,70	93,71	93,71	93,72	93,70	93,71	93,71	93,70	93,71	93,70	Oria (Passa N. 2)	161,02	161,20	161,22	161,24	161,29	161,33	161,35	161,36	161,38	161,40
Stornara	97,60	97,61	97,61	97,59	97,60	97,60	97,59	97,58	97,58	97,56	Oria (Passa N. 1)	154,71	154,75	154,80	154,82	154,85	154,90	154,94	155,01	155,07	155,10
Ortanova	65,39	65,43	65,50	65,50	65,47	65,42	65,37	65,36	65,49	65,48	Francavilla Fontana	135,10	135,10	135,10	135,10	135,10	135,10	135,10	135,10	135,10	135,10
Trossanti	13,04	13,03	13,05	13,04	13,07	13,07	13,09	13,08	13,08	13,11	Manduria	68,81	68,81	68,81	68,81	68,81	68,81	68,81	68,81	68,81	68,81
Zona fra la Marana Castello e l'Ofanto											S. Pancrazio	58,28	58,28	58,32	58,35	58,35	58,34	58,33	58,33	58,33	58,33
Torre Alemanno	226,26	226,30	226,33	226,36	226,40	226,44	226,40	226,38	226,34	226,31	Trepuzzi	46,80	46,82	46,84	46,86	46,86	46,88	46,88	46,90	46,92	46,94
											Squinzano	32,17	32,18	32,18	32,18	32,18	32,18	32,17	32,17	32,17	32,18
											Salice	43,58	43,57	43,68	43,68	43,68	43,72	43,77	43,70	43,76	43,86
											Veglie	5,88	5,91	5,93	5,96	6,05	6,00	6,02	6,03	6,06	6,00

ZONA E STAZIONE	LIVELLI (m. s. m.) OSSERVATI IL GIORNO:										ZONA E STAZIONE	LIVELLI (m. s. m.) OSSERVATI IL GIORNO:									
	1	4	7	10	13	16	19	22	25	28		1	4	7	10	13	16	19	22	25	28
Zona a Nord del Triolo																					
Il Sequestro	102,04	102,03	102,03	102,07	102,10	102,12	102,13	102,13	102,14	102,15											
Pozzilli	86,75	86,77	86,80	86,83	86,85	86,87	86,90	86,97	87,07	87,17											
Li Gatti	78,84	78,84	78,84	78,90	78,89	78,88	78,92	78,95	79,03	79,11											
Apricena	59,77	59,82	59,80	59,76	59,74	59,80	59,79	59,80	59,78	59,84											
Casello 501-141	64,55	64,57	64,58	64,60	64,61	64,62	64,58	64,59	64,65	64,70											
Zona fra il Triolo e il Celone																					
Mezzanagrande	195,89	185,89	195,89	195,89	195,90	195,91	195,92	195,92	195,92	195,95											
Posta di Colle	97,95	97,95	97,95	97,91	97,91	97,93	97,91	97,91	97,92	97,92											
Palmori	65,48	65,46	65,45	65,43	65,41	65,41	65,40	65,38	65,37	65,35											
S. Nicola d'Arpe	47,64	47,66	47,67	47,65	47,66	47,69	47,68	47,66	47,63	47,62											
Mercaldi Vecchio	»	»	»	»	»	»	»	»	»	»											
Zona fra il Celone e il Cervaro																					
Macello Pubb. (Foggia)	53,43	53,43	53,43	53,43	53,43	53,43	53,43	53,45	53,45	53,47											
Petrulla	26,95	26,94	26,95	26,96	26,94	26,95	26,93	26,94	26,95	26,93											
Colonnello	22,01	22,01	22,00	22,00	21,99	21,99	21,99	21,98	21,98	21,98											
Versentino	6,62	6,61	6,62	6,62	6,61	6,62	6,60	6,60	6,60	6,63											
Zona fra il Cervaro e il Carapelle																					
Mortelito	»	»	»	»	»	»	»	»	»	»											
Zona fra il Carapelle e la Marana Castello																					
Montecorvo	»	»	»	»	»	»	»	»	»	»											
Conte di Noia	209,48	209,51	209,53	209,55	209,57	209,57	209,57	209,57	209,57	209,57											
Ferranti	147,14	147,14	147,16	147,16	147,18	147,24	147,28	147,33	146,39	147,39											
Ortona	93,71	93,70	93,72	93,70	93,70	93,71	93,70	93,71	93,70	93,71											
Stornara	97,61	97,58	97,54	97,55	97,59	97,60	97,61	97,58	97,66	97,60											
Ortanova	65,50	65,51	65,52	65,55	65,56	65,59	65,63	65,66	65,69	65,71											
Tressanti	13,14	13,18	13,19	13,22	13,24	13,24	13,27	13,30	13,31	13,33											
Zona fra la Marana Castello e l'Ofanto																					
Torre Alemanno	226,31	226,33	226,33	226,37	226,37	226,44	226,46	226,52	226,54	226,58											
											<i>(Segue)</i>										
											Zona fra la Marana Castello e l'Ofanto										
											Monaco	»	»	»	»	»	»	»	»	»	»
											S. Giovanni	157,38	157,38	157,38	157,38	157,38	157,38	157,38	157,38	157,38	157,38
											I Pavoni	159,47	159,47	159,44	159,44	159,44	159,43	159,45	159,45	159,43	159,43
											Pignatelli	107,78	107,81	107,79	107,80	107,82	107,81	107,77	107,78	107,79	107,80
											S. Martino	74,88	74,88	74,89	74,88	74,88	74,88	74,89	74,88	74,88	74,89
											Torre Giulia	82,35	82,35	82,32	82,32	82,36	82,36	82,37	82,37	82,37	82,37
											S. Samuele	66,04	66,05	66,05	66,05	66,03	66,04	66,03	66,04	66,03	66,05
											Casello 561-046	50,05	50,06	50,07	50,08	50,08	50,06	50,07	50,08	50,08	50,07
											Casello 570-922	18,36	18,34	18,34	18,36	18,38	18,35	18,33	18,33	18,34	18,35
											Pezza di Pera	4,55	4,55	4,55	4,50	4,48	4,45	4,45	4,15	3,70	2,77
											La Fenice	5,28	5,28	5,28	5,28	5,28	5,28	5,28	5,28	5,28	5,28
											Torreca	1,34	1,34	1,34	1,33	1,33	1,33	1,33	1,33	1,33	1,33
											Crillo	1,12	1,12	1,13	1,18	1,25	1,30	1,30	1,30	1,32	1,32
											S. Maria a Mare	2,67	2,67	2,67	2,67	2,67	2,67	2,67	2,67	2,67	2,67
											Masseria Nuova	2,05	2,07	2,08	2,10	2,10	2,11	2,13	2,13	2,14	2,16
											Ponte dell'Ofanto	1,22	1,24	1,25	1,28	1,34	1,30	1,32	1,32	1,36	1,38
											Canafresca	2,39	2,41	2,42	2,45	2,46	2,45	2,66	2,71	2,67	2,65
											Versante destro dell'Ofanto										
											Cuomo	8,22	8,25	8,26	8,26	8,28	8,30	8,31	8,30	8,32	8,33
											S. Lazzaro	7,18	7,12	7,26	7,30	7,70	7,73	7,75	7,76	7,77	7,78
											Parte media Penisola Salentina (Versante Jonico)										
											Oria (Passa N. 2)	161,50	161,53	161,62	161,68	161,74	161,79	161,85	161,90	161,94	161,99
											Oria (Passa N. 1)	155,25	155,29	155,35	155,42	155,53	155,60	155,65	155,71	155,80	155,85
											Francavilla Fontana	135,15	135,15	135,20	135,20	135,20	135,20	135,20	135,20	135,20	135,20
											Manduria	68,81	68,81	68,81	68,82	68,82	68,82	68,82	68,82	68,82	68,82
											S. Pancrazio	58,40	58,42	58,45	58,47	58,49	58,52	58,57	58,59	58,61	58,63
											Trepuzzi	46,96	46,96	46,98	46,99	47,00	47,02	47,04	47,04	47,06	47,08
											Squinzano	32,17	32,17	32,17	32,17	32,17	32,19	32,18	32,18	32,18	32,18
											Salice	43,89	43,92	43,76	43,70	43,70	44,18	44,42	45,14	45,26	45,26
											Veglie	6,01	6,06	5,99	5,96	6,00	6,04	6,07	6,11	6,09	6,13

Osservazioni freatimetriche

ZONA E STAZIONE	LIVELLI (m. s. m.) OSSERVATI IL GIORNO:										ZONA E STAZIONE	LIVELLI (m. s. m.) OSSERVATI IL GIORNO:									
	1	4	7	10	15	16	19	22	25	28		1	4	7	10	15	16	19	22		
Zona a nord del Triolo											<i>(Segue)</i>										
Il Sequestro	102,35	102,41	102,55	102,50	102,68	102,77	102,79	102,84	102,85	102,90	Zona fra la Marana Castello e l'Ofanto										
Pozzilli	87,44	87,45	87,43	87,42	87,40	87,39	87,42	87,41	87,38	87,40	Monaco	181,59	181,59	181,59	181,60	181,60	181,60	181,60	181,60	181,60	
Li Gatti	79,69	80,27	80,31	80,35	80,39	80,35	80,29	80,24	80,18	80,14	S. Giovanni	157,43	157,43	157,42	157,42	157,43	157,44	157,44	157,44	157,45	
Apricena	59,86	59,84	59,83	59,86	59,84	59,82	59,85	59,83	59,82	59,84	I Pavoni	159,43	159,41	159,42	159,44	159,43	159,42	159,40	159,42	159,42	
Casello 501-141	64,68	64,72	64,80	64,88	64,96	64,99	65,02	65,08	65,10	65,12	Pignatelli	107,78	107,77	107,76	107,78	107,77	107,75	107,76	107,77	107,77	
Zona fra il Triolo e il Celone											S. Martino	74,89	74,89	74,89	74,88	74,88	74,89	74,88	74,89	74,89	
Mezzanagrande	195,95	196,00	196,05	196,12	196,20	196,32	196,43	196,54	196,66	196,73	Torre Giulia	82,38	82,38	82,38	82,38	82,41	82,41	82,42	82,42	82,42	
Posta di Colle	97,24	97,97	97,97	97,98	98,00	98,00	98,02	98,05	98,00	98,02	S. Samuele	66,07	66,08	66,07	66,07	66,07	66,08	66,07	66,07	66,07	
Palmori	65,40	65,38	65,39	65,37	65,35	65,33	65,32	65,31	65,30	65,30	Casello 561-046	50,14	50,14	50,16	50,17	50,17	50,18	50,18	50,18	50,18	
S. Nicola d'Arpi	»	»	»	»	»	»	»	»	»	»	Casello 570-922	18,34	18,35	18,32	18,33	18,33	18,33	18,31	18,32	18,32	
Mercaldi Vecchio	»	»	»	»	»	»	»	»	»	»	Pezza di Pera	2,79	2,79	2,80	2,90	2,95	2,95	2,95	3,45	3,45	
Zona fra il Celone e il Cervaro											La Fenice	5,28	5,28	5,28	5,28	5,28	5,28	5,28	5,28	5,28	
Macello Pubb. (Foggia)	53,47	53,48	53,49	53,49	53,49	53,49	53,49	53,49	53,48	53,50	Torraca	1,33	1,33	1,33	1,33	1,33	1,33	1,33	1,33	1,33	
Petrulla	26,92	26,92	26,91	26,89	26,93	26,96	26,97	26,95	26,93	26,94	Grillo	1,35	1,40	1,50	1,60	1,60	1,60	1,65	1,65	1,65	
Colonnello	22,00	22,03	22,06	22,06	22,08	22,11	22,12	22,13	22,14	22,15	S. Maria a Mare	2,67	2,67	2,67	2,67	2,67	2,67	2,67	2,67	2,67	
Versentino	6,63	6,62	6,62	6,62	6,61	6,62	6,61	6,62	6,63	6,63	Masseria Nuova	2,17	2,20	2,23	2,26	2,28	2,28	2,29	2,30	2,30	
Zona fra il Cervaro e il Carapelle											Ponte dell'Ofanto	1,40	1,35	1,33	1,39	1,25	1,25	1,28	1,26	1,26	
Mortelito	»	»	»	»	»	»	»	»	»	»	Canafresca	2,69	2,75	2,76	2,69	2,65	2,63	2,58	2,53	2,53	
Zona fra il Carapelle e la Marana Castello											Versante destro dell'Ofanto										
Montecorvo	231,38	231,38	231,38	231,38	231,38	231,38	231,38	231,38	231,38	231,38	Cuomo	8,32	8,34	8,36	8,37	8,35	8,30	8,30	8,25	8,25	
Conte di Noia	209,57	209,57	209,57	209,57	209,57	209,57	209,57	209,57	209,57	209,57	S. Lazzaro	7,95	7,93	7,90	7,78	7,74	7,72	7,70	7,68	7,68	
Ferranti	147,55	147,60	147,86	147,90	147,93	147,93	147,96	147,97	147,98	148,00	Parte media Penisola Salentina (Versante Jonico)										
Ordona	93,71	93,70	93,72	93,71	93,70	93,72	93,72	93,71	93,70	93,71	Oria (Passa N. 2)	162,04	162,10	161,40	161,00	160,55	159,90	159,60	158,90	158,90	
Stornara	97,65	97,71	97,75	97,74	97,73	97,74	97,73	97,71	97,72	97,70	Oria (Passa N. 1)	155,85	155,84	155,82	155,85	155,87	155,89	155,89	155,81	155,81	
Ortanova	65,76	65,80	65,85	65,90	65,95	65,93	65,94	65,99	66,03	66,06	Francavilla Fontana	135,20	135,20	135,20	135,20	135,20	135,20	135,20	135,20	135,20	
Tressanti	13,33	13,34	13,33	13,31	13,30	13,28	13,26	13,27	13,29	13,29	Manduria	68,82	68,82	68,82	68,82	68,82	68,82	68,81	68,81	68,81	
Zona fra la Marana Castello e l'Ofanto											S. Panerazio	58,65	58,64	58,63	58,63	58,62	58,61	58,60	58,59	58,59	
Torre Alemanno	226,64	226,72	226,76	226,81	226,84	226,88	226,93	226,98	227,01	227,06	Trepuzzi	47,08	47,10	47,10	47,12	47,12	47,12	47,10	47,10	47,10	
											Squinzano	32,15	32,14	32,14	32,13	31,93	31,93	31,93	31,93	31,93	
											Salice	45,26	45,36	45,36	45,33	45,30	45,15	45,04	45,04	45,04	
											Veglie	6,09	6,09	6,07	6,05	6,05	6,00	5,95	5,95	5,95	

ZONA E STAZIONE	LIVELLI (m. s. m.) OSSERVATI IL GIORNO:										ZONA E STAZIONE	LIVELLI (m. s. m.) OSSERVATI IL GIORNO:									
	1	4	7	10	15	16	19	22	25	28		1	4	7	10	15	16	19	22	25	28
Zona a Nord del Triolo											<i>(Segue)</i>										
Il Sequestro	102,95	102,96	102,97	102,97	102,97	102,98	102,97	102,99	103,01	103,04	Zona fra la Marana Castello e l'Ofanto										
Pozzilli	87,32	87,35	87,36	87,35	87,33	87,34	87,36	87,33	87,31	87,32	Monaco	181,57	181,57	181,56	181,55	181,54	181,53	181,52	181,52	181,52	181,52
Li Gatti	80,09	80,03	79,99	79,94	79,90	79,90	79,84	79,84	79,83	79,81	S. Giovanni	157,40	157,41	157,40	157,40	157,40	157,40	157,38	157,38	157,38	157,38
Apricena	59,77	59,80	59,79	59,81	59,78	59,80	59,82	59,79	59,78	59,95	I Pavoni	159,41	159,42	159,41	159,45	159,44	159,41	159,42	159,40	159,39	159,38
Casello 501-141	65,15	65,14	65,13	65,12	65,12	65,16	65,17	65,16	65,19	65,20	Pignatelli	107,76	107,78	107,79	107,80	107,78	107,81	107,77	107,78	107,79	107,80
Zona fra il Triolo e il Celone											S. Martino	74,90	74,90	74,90	74,90	74,92	74,92	74,93	74,94	74,96	74,97
Mezzanagrande	196,79	196,80	196,79	196,79	196,78	196,78	196,76	196,73	196,70	196,67	Torre Giulia	82,41	82,41	82,39	82,40	82,40	82,40	82,41	82,41	82,41	82,41
Posta di Colle	98,03	98,09	98,12	98,16	98,17	98,17	98,19	98,20	98,21	98,23	S. Samuele	66,09	66,10	66,11	66,12	66,11	66,13	66,12	66,13	66,14	66,14
Palmori	65,31	65,32	65,35	65,37	65,39	65,40	65,42	65,42	65,43	65,43	Casello 561-046	50,19	50,20	50,20	50,21	50,21	50,21	50,21	50,21	50,22	50,22
S. Nicola d'Arpe	»	»	»	»	»	»	»	»	»	»	Casello 570-922	18,38	18,35	18,32	18,32	18,31	18,33	18,31	18,31	18,35	18,33
Mercaldi Vecchio	»	»	»	»	»	»	»	»	»	»	Pezza di Pera	5,70	6,05	6,05	6,35	6,40	5,90	6,85	6,92	7,05	7,05
Zona fra il Celone e il Cervaro											La Fenice	5,28	5,28	5,28	5,28	5,28	5,28	5,28	5,28	5,28	5,28
Tuoro di Massella	107,94	107,94	107,94	107,94	107,94	107,94	107,94	107,94	107,94	107,94	Torreca	1,33	1,33	1,33	1,33	1,33	1,33	1,33	1,33	1,33	1,33
Macello Pubb. (Foggia)	53,50	53,50	53,50	53,50	53,50	53,51	53,51	53,52	53,52	53,52	Grillo	1,70	1,70	1,70	1,75	1,78	1,78	1,80	1,75	1,73	1,70
Petrulla	26,97	26,97	26,99	27,00	26,99	26,98	27,00	27,06	27,07	27,09	S. Maria a Mare	2,67	2,67	2,67	2,67	2,67	2,67	2,67	2,67	2,67	2,67
Colonnello	22,13	22,12	22,12	22,11	22,11	22,11	22,08	22,09	22,11	22,13	Masseria Nuova	2,34	2,35	2,36	2,37	2,38	2,39	2,39	2,40	2,39	2,37
Versentino	6,64	6,64	6,65	6,64	6,64	6,64	6,64	6,65	6,67	6,69	Ponte dell'Ofanto	1,18	1,19	1,21	1,23	1,23	1,25	1,24	1,26	1,25	1,21
Zona fra il Cervaro e il Carapelle											Canafresca	2,55	2,57	2,60	2,57	2,55	2,56	2,53	2,55	2,52	2,50
Mortelito	»	»	»	»	»	»	»	»	»	»	Versante destro dell'Ofanto										
Zona fra il Carapelle e la Marana Castello											Cuomo	8,31	8,35	8,33	8,35	8,35	8,32	8,30	8,31	8,28	8,31
Montecorvo	231,38	231,38	231,38	231,38	231,38	231,38	231,38	231,38	231,38	231,38	S. Lazzaro	7,70	7,65	7,68	7,55	7,50	7,20	7,30	7,10	7,00	6,90
Conte di Noia	209,57	209,57	209,57	209,57	209,57	209,57	209,57	209,57	209,57	209,57	Parte media Penisola Salentina (Versante Jonico)										
Ferranti	148,01	148,00	148,00	148,03	148,01	147,99	147,98	147,99	147,97	147,97	Oria (Passa N. 2)	158,10	158,12	158,20	158,23	158,30	158,47	158,61	158,50	158,10	158,17
Ortona	93,68	93,70	93,68	93,69	93,68	93,68	93,69	93,68	93,70	93,68	Oria (Passa N. 1)	155,95	155,95	155,92	155,90	155,90	155,94	155,95	155,98	155,90	155,91
Stornara	97,68	97,69	97,67	97,64	97,62	97,60	97,61	97,59	97,57	97,58	Francavilla Fontana	135,30	135,30	135,30	135,30	135,30	135,30	135,30	135,30	135,30	135,30
Ortanova	66,06	66,06	66,08	66,06	66,04	66,06	66,06	66,08	66,08	66,01	Manduria	68,87	68,85	68,85	68,82	68,82	68,82	68,85	68,86	68,85	68,85
Tressanti	13,32	13,31	13,33	13,34	13,36	13,38	13,37	13,39	13,42	13,41	S. Panerazio	58,60	58,61	58,63	58,63	58,62	58,61	58,60	58,58	58,56	58,56
Zona fra la Marana Castello e l'Ofanto											Trepuzzi	47,12	47,12	47,14	47,15	47,19	47,19	47,19	47,19	47,16	47,16
Torre Alemanno	227,14	227,14	227,16	227,17	227,16	227,17	227,17	227,18	227,16	227,16	Squinzano	31,95	31,95	31,93	31,95	31,95	31,95	31,95	31,95	31,94	31,94
											Salice	45,04	45,00	45,00	44,98	44,94	44,94	44,86	44,85	44,82	44,74
											Veglie	5,91	5,95	5,93	5,96	5,94	5,98	6,00	5,95	6,01	6,05

ZONA E STAZIONE	LIVELLI (m. s. m.) OSSERVATI IL GIORNO:										ZONA E STAZIONE	LIVELLI (m. s. m.) OSSERVATI IL GIORNO:									
	1	4	7	10	13	16	19	22	25	28		1	4	7	10	13	16	19	22	25	28
Zona a nord del Triolo											Zona tra il Carapelle e la Marana Castello										
Il Sequestro.	103,04	103,05	103,05	103,05	103,05	103,06	103,06	103,04	103,05	103,03	Montecorvo	231,38	231,38	231,38	231,38	231,38	231,38	231,34	231,34	231,34	231,34
Pozzilli	87,30	87,28	87,26	87,23	87,20	87,16	87,12	87,05	86,99	86,91	Conte di Noia	209,53	209,48	209,43	209,38	209,38	209,38	209,33	209,33	209,33	209,33
Li Gatti	79,73	79,73	79,65	79,66	79,65	79,63	79,58	79,54	79,51	79,47	Ferranti	147,98	147,99	148,00	147,98	148,00	147,98	148,00	148,00	148,01	148,02
Apricena	60,04	60,02	60,03	60,01	59,99	59,92	59,87	59,89	59,91	59,86	Ortona	93,68	93,70	93,69	93,68	93,69	93,70	93,69	93,68	93,69	93,68
Casello 501-141	65,11	65,10	65,11	65,09	65,12	65,07	65,05	65,04	65,03	65,02	Stornara	97,58	97,54	97,53	97,50	97,48	97,49	97,48	97,52	97,53	97,51
S. Antonino	41,65	41,58	41,55	41,71	41,77	41,75	41,76	41,69	41,75	41,74	Ortanova	66,01	65,99	65,98	65,96	65,94	65,93	65,90	65,83	65,87	65,86
Cantoniera	31,45	31,45	30,80	31,05	31,10	31,15	31,08	31,01	30,94	30,85	Tressanti	13,45	13,48	13,47	13,49	13,51	13,50	13,49	13,47	13,47	13,48
Zona fra il Triolo e il Celone											Zona fra la Marana Castello e l'Ofanto										
Mezzanagrande	196,63	196,58	196,52	196,45	196,40	196,34	196,28	196,22	196,17	196,14	Torre Alemanno	227,16	227,16	227,16	227,15	227,15	227,14	227,14	227,14	227,15	227,12
Posta di Colle	98,22	98,23	98,23	98,24	98,24	98,27	98,26	98,26	98,01	98,03	Monaco	181,50	181,49	181,47	181,46	181,46	181,45	181,45	181,43	181,42	181,42
Palmori	65,48	65,47	65,45	65,43	65,42	65,41	63,38	65,34	65,30	65,26	S. Giovanni	157,38	157,38	157,39	157,39	157,38	157,38	157,38	157,38	157,38	157,38
S. Nicola d'Arpi	47,88	47,90	47,89	47,86	47,84	47,85	47,88	47,90	47,93	47,95	I Pavoni	159,43	159,44	159,48	159,46	159,47	159,50	159,48	159,53	159,52	159,54
Mercaldi Vecchio	27,52	27,51	27,53	27,53	27,51	27,53	27,52	27,52	27,53	27,53	Pignatelli	107,77	107,78	107,79	107,81	107,77	107,75	107,78	107,80	107,76	107,77
Zona fra il Celone e il Cervaro											S. Martino										
Tuoro di Massella	107,94	107,94	107,94	107,94	107,94	107,94	107,94	107,94	107,94	107,94	Torre Giulia	82,39	82,39	82,39	82,39	82,39	82,39	82,40	82,40	82,39	82,39
Posta Piana	101,74	101,72	101,72	101,73	101,75	101,89	101,76	101,72	101,72	101,97	S. Samuele	66,13	66,13	66,14	66,10	66,07	66,04	66,03	66,00	65,95	65,95
Macello Pubbl. (Foggia)	53,52	53,52	53,52	53,52	53,53	53,53	53,53	53,53	53,53	53,53	Casello 561-046	50,20	50,20	50,20	50,20	50,20	50,19	50,19	50,19	50,19	50,19
Casello 4-226	49,98	49,94	49,92	49,90	49,92	49,89	49,90	49,88	49,85	49,84	Casello 570-922	18,32	18,30	18,29	18,26	18,24	18,27	18,30	18,27	18,29	18,28
Donadone	44,90	44,87	44,85	44,82	44,78	44,79	44,82	44,78	44,86	44,82	Pezza di Pera	7,35	7,45	7,45	7,55	7,65	7,70	7,90	7,90	8,05	8,10
Petrulla	27,08	27,09	27,06	27,07	27,07	27,06	27,06	27,07	27,06	27,05	La Fenice	5,28	5,28	5,28	5,28	5,28	5,28	5,28	5,28	5,28	5,28
Casello 10-709	28,55	28,49	28,50	28,49	28,52	28,51	28,50	28,47	28,42	28,41	Torraea	1,33	1,33	1,33	1,33	1,33	1,32	1,32	1,32	1,32	1,32
Colonnello	22,13	22,13	22,13	22,13	22,12	22,12	22,11	22,11	22,11	22,11	Grillo	1,60	1,60	1,55	1,52	1,52	1,50	1,46	1,45	1,45	1,45
Casello 19-972	13,90	14,00	14,06	14,02	14,06	14,05	14,07	14,04	14,05	14,04	S. Maria a Mare	2,67	2,67	2,67	2,67	2,67	2,67	2,67	2,67	2,67	2,67
Versentino	6,68	6,68	6,67	6,68	6,68	6,67	6,67	6,62	6,64	6,62	Masseria Nuova	2,34	2,32	2,31	2,30	2,28	2,28	2,30	2,27	2,23	2,22
Zona fra il Cervaro e il Carapelle											Ponte dell'Ofanto										
Mortelito	»	»	»	»	»	»	»	»	»	»	Canafresca	2,48	2,45	2,43	2,41	2,39	2,37	2,36	2,34	2,31	2,30
Giardino	83,46	83,48	83,52	83,54	83,56	83,57	83,57	83,57	83,57	83,58	Versante destro dell'Ofanto										
Casello 538-799	51,35	51,35	51,35	51,35	51,35	51,35	51,35	51,35	51,35	51,35	Cuomo	8,34	8,32	8,34	8,34	8,33	8,33	8,33	8,32	8,32	8,31
Masseria Conte	26,18	26,08	26,07	26,05	26,05	26,05	26,04	26,05	26,04	26,05	S. Luzzaro	7,40	7,35	7,30	7,28	7,24	7,22	7,17	7,15	7,13	7,12

ZONA E STAZIONE	LIVELLI (m. s. m.) OSSERVATI IL GIORNO:										ZONA E STAZIONE	LIVELLI (m. s. m.) OSSERVATI IL GIORNO:									
	1	4	7	10	13	16	19	22	25	28		1	4	7	10	13	16	19	22	25	
Zona a Nord del Triolo											Zona fra il Carapalle e la Marana Castello										
Il Sequestro	103,01	103,01	102,97	102,96	102,94	102,92	102,98	102,95	102,99	102,97	Montecorvo	231,28	231,28	231,22	231,22	231,22	231,22	231,22	231,22	231,22	
Pozzilli	86,89	86,86	86,81	86,75	86,70	86,66	86,61	86,53	86,46	86,39	Conte di Noia	209,33	209,33	209,33	209,33	209,33	209,38	209,38	209,38	209,38	
Li Gatti	79,41	79,37	79,33	79,28	79,23	79,17	79,11	79,07	79,05	79,03	Ferranti	148,00	147,96	147,96	147,94	147,94	147,91	147,90	147,90	147,86	
Apricena	59,84	59,82	59,88	59,85	59,80	59,81	59,79	59,81	59,78	59,76	Ortona	93,70	93,68	93,71	93,68	93,69	93,70	93,69	93,68	93,70	
Casello 501-141	65,03	65,03	65,01	64,97	64,93	64,92	64,93	64,91	64,89	64,87	Stornara	97,51	97,50	97,49	97,50	97,48	97,46	97,44	97,55	97,63	
S. Antonino	41,73	41,81	41,77	41,70	41,66	41,67	41,72	41,77	41,75	41,70	Ortanova	65,81	65,77	65,72	65,70	65,68	65,65	65,65	65,59	65,55	
Cantoniera	30,85	30,84	30,85	30,78	30,77	30,76	30,75	30,76	30,75	30,75	Casello 554-243	58,13	58,08	58,07	58,07	58,03	58,00	58,02	58,00	58,05	
Zona fra il Triolo e il Celone											Casello 543-908	50,84	50,83	50,83	50,80	50,78	50,78	50,79	50,78	50,76	
Mezzanagrande	196,10	196,05	196,01	195,98	195,96	195,94	195,93	195,92	195,92	195,91	Tressanti	13,45	13,43	13,43	13,42	13,44	13,44	13,43	13,41	13,39	
Posta di Colle	98,03	98,03	98,07	98,09	98,07	98,09	98,07	98,07	98,08	98,09	Zona fra la Marana Castello e l'Ofanto										
Palmori	65,28	65,30	65,31	65,31	65,30	65,29	65,28	65,22	65,18	65,04	Torre Alemanno	227,00	226,98	226,95	226,90	226,85	226,83	226,43	226,13	226,04	
S. Nicola d'Arpe	47,92	47,90	47,88	47,86	47,84	47,82	47,78	47,76	47,74	47,72	Monaco	181,41	181,40	181,40	181,38	181,37	181,36	181,33	181,32	181,31	
Mercaldi Vecchio	27,52	27,53	27,53	27,51	27,53	27,45	27,43	27,44	27,44	27,44	S. Giovanni	157,38	157,38	157,38	157,39	157,38	157,38	157,39	157,38	157,38	
Zona fra il Celone e il Cervaro											I Pavoni	159,53	159,55	159,52	159,57	159,57	159,58	159,56	159,56	159,58	
S. Giusta	163,74	163,75	163,73	163,70	163,72	163,68	163,63	163,65	163,60	163,56	Pignatelli	107,74	107,71	107,72	107,69	107,70	107,73	107,68	107,70	107,75	
Tuoro di Massella	107,95	107,96	107,94	107,94	107,96	107,95	107,95	107,93	107,94	107,95	S. Martino	74,96	74,95	74,97	74,96	74,96	74,97	74,96	74,97	74,95	
Posta Piana	101,99	102,02	102,05	102,04	102,04	102,06	102,04	102,06	102,07	102,04	Torre Giulia	82,36	82,35	82,35	82,35	82,33	82,36	82,37	82,37	82,39	
Macello Pubbl. (Foggia)	53,53	53,53	53,53	53,53	53,53	53,53	53,53	53,53	53,53	53,53	S. Samuele	65,94	65,96	65,99	65,97	65,97	65,98	66,02	65,97	66,01	
Casello 4-226	49,79	49,79	49,76	49,76	49,74	49,71	49,70	49,71	49,71	49,69	Casello 561-046	50,18	50,21	50,21	50,21	50,21	50,22	50,22	50,22	50,22	
Donadone	44,89	44,89	44,87	44,77	44,82	44,82	44,82	44,82	44,87	44,82	Casello 570-922	18,29	18,28	18,28	18,27	18,28	18,29	18,29	18,28	18,29	
Petrulla	27,09	27,08	27,07	27,06	27,08	27,07	27,06	27,07	27,0	27,08	Pezza di Pera	8,10	8,05	8,01	8,10	8,05	8,05	8,00	8,00	7,55	
Casello 10-709	28,38	28,36	28,41	28,30	28,18	28,21	28,38	28,46	28,34	28,39	La Fenice	»	»	»	»	»	»	»	»	»	
Colonnello	22,10	22,08	22,07	22,03	22,01	22,01	22,00	22,00	22,00	22,00	Torraca	1,32	1,31	1,31	1,31	1,31	1,30	1,30	1,30	1,30	
Casello 19-972	14,10	14,05	14,02	14,05	14,04	14,07	14,06	14,07	14,14	14,07	Grillo	1,33	1,30	1,30	1,29	1,28	1,26	1,25	1,20	1,18	
Versentino	6,59	6,54	6,57	6,54	6,55	6,53	6,50	6,46	6,42	6,41	S. Maria a Mare	2,67	2,67	2,67	2,67	2,67	2,67	2,67	2,67	2,67	
Zona fra il Cervaro e il Carapalle											Masseria Nuova	2,20	2,17	2,15	2,13	2,12	2,10	2,09	2,08	2,07	
Mortelito	»	»	»	»	»	»	»	»	»	»	Ponte dell'Ofanto	1,25	1,23	1,21	1,20	1,20	1,17	1,16	1,13	1,11	
Giardino	83,58	83,58	83,58	83,58	83,58	83,58	83,58	83,58	83,58	83,58	Canafresca	2,27	2,25	2,24	2,25	2,24	2,22	2,21	2,21	2,22	
Casello 538-799	51,35	51,35	51,35	51,35	51,35	51,35	51,35	51,35	51,34	51,34	Versante destro dell'Ofanto										
Masseria Conte	26,04	26,03	26,01	25,98	25,88	25,87	25,86	25,85	25,85	25,84	Cuomo	8,33	8,16	8,17	8,17	8,15	8,16	8,15	8,17	8,16	
											S. Lazzaro	7,18	7,17	7,15	7,14	7,13	7,12	7,09	7,06	7,04	

ZONA E STAZIONE	LIVELLI (m. s. m.) OSSERVATI IL GIORNO:										ZONA E STAZIONE	LIVELLI (m. s. m.) OSSERVATI IL GIORNO:									
	1	4	7	10	15	16	19	22	25	28		1	4	7	10	15	16	19	22	25	28
<i>(Segue)</i>																					
Zona fra la Marana Castello e l'Ofanto											Parte merid. Penisola Salentina (Versante Jonico)										
Masseria Nuova	2,05	2,04	2,02	2,01	1,99	1,97	1,96	1,94	1,90	1,87	Cutrufiano (Catardi)	112,12	112,08	112,04	111,98	111,92	111,87	111,81	111,75	111,70	111,65
Ponte dell'Ofanto	1,09	1,07	1,07	1,06	1,04	1,04	1,03	1,03	1,02	1,01	Casarano	97,34	97,34	97,34	97,32	97,32	97,30	97,28	97,26	97,24	97,22
Canafreseca	2,23	2,18	2,21	2,17	2,18	2,19	2,17	2,15	2,12	2,08	Ugento	97,03	97,03	97,02	97,02	97,02	97,02	97,02	97,01	97,01	97,01
Versante destro dell'Ofanto											Tuglie										
Cuomo	8,15	8,15	8,16	8,18	8,15	8,17	8,15	8,18	8,18	8,15	S. Nicola	94,46	94,45	94,43	94,42	94,42	94,42	94,42	94,42	94,42	94,41
S. Lazzaro	7,20	7,16	7,14	7,04	7,04	7,04	7,02	7,00	6,96	6,94	Secli	63,36	63,42	63,47	63,54	63,45	63,50	63,44	63,39	63,33	63,41
Parte media Penisola Salentina (Versante Jonico)											Secli										
Oria (Passa N. 2)	155,75	155,58	155,51	155,43	155,31	155,22	155,15	155,10	155,03	155,00	Alezio	69,67	69,61	69,53	69,45	69,27	69,10	68,95	68,70	68,52	68,40
Oria (Passa N. 1)	155,40	155,10	154,98	154,76	154,65	154,53	154,32	154,13	154,07	153,85	Alezio	62,94	62,94	62,92	62,93	62,91	62,91	62,90	62,88	62,85	62,83
Francavilla Fontana	135,30	135,30	135,30	135,30	135,30	135,30	135,30	135,30	135,30	135,30	Galatina	67,42	67,39	67,37	67,37	67,40	67,40	67,41	67,40	63,37	67,37
Manduria	69,01	69,01	69,00	69,00	69,00	68,96	68,97	68,88	68,88	68,88	Taviano (Portaccio)	50,30	50,30	49,70	50,00	50,30	50,40	49,40	49,40	48,88	48,90
S. Pancrazio	58,37	58,38	58,36	58,33	58,30	58,30	58,29	58,28	58,28	58,26	Taviano (Immacolata)	50,60	50,50	50,50	50,30	50,30	50,30	50,50	50,20	50,20	48,60
Trepuzzi	46,72	46,72	46,72	46,67	46,67	46,67	46,67	46,67	46,67	46,67	Gallipoli	9,75	9,75	9,69	9,70	9,69	9,70	9,70	9,71	9,72	9,72
Squinzano	32,01	32,01	32,01	32,01	32,01	32,01	32,01	32,01	32,01	32,01	Parte merid. Penisola Salentina (Versante Adriatico)										
Salice	43,96	43,90	43,87	43,79	43,70	43,69	43,62	43,57	43,50	43,41	Speccia	121,10	121,07	121,05	121,06	121,08	121,06	121,08	121,05	121,07	121,06
Veglie	6,18	6,15	6,12	6,14	6,10	6,06	6,08	6,10	6,06	6,09	Salve	120,32	120,27	120,20	120,13	120,08	120,04	119,96	119,93	119,88	119,84
Leverano	8,44	8,43	8,42	8,42	8,41	8,42	8,43	8,42	8,42	8,41	Alessano	123,13	123,12	123,12	123,09	123,08	123,07	123,06	123,04	123,04	123,03
Novoli	30,44	30,65	30,76	30,76	30,87	30,64	30,39	30,06	29,84	29,74	Castignano	118,45	118,12	117,98	117,77	117,59	117,32	117,11	116,93	116,75	116,52
Campi	8,17	8,17	8,17	8,17	8,17	8,18	8,17	8,17	8,15	8,17	Noeglie	83,82	83,82	83,79	83,77	83,77	83,77	83,77	83,75	83,75	83,75
Parte media Penisola Salentina (Versante Adriatico)											Presicce										
Vernole (Acquarica)	94,08	94,08	94,08	94,07	94,07	94,05	94,05	94,04	94,04	94,02	Botrugno	91,46	91,47	91,47	91,48	91,48	91,48	91,48	91,49	91,49	91,49
Lecce (Comizio Agr.)	40,30	40,30	40,30	40,30	40,30	40,30	40,30	40,30	40,30	40,30	Scorrano	95,43	95,42	95,39	95,34	95,31	95,25	95,10	94,90	94,79	94,67
Surbo	3,57	3,59	3,58	3,63	3,63	3,63	3,60	3,59	3,60	3,60	Spongano	86,70	86,68	86,68	86,65	86,62	86,60	86,58	86,55	86,50	86,45
S. Cesario (Macello)	5,28	5,29	5,29	5,27	5,27	5,28	5,28	5,27	5,27	5,29	Palmariggi	80,35	80,34	80,30	80,28	80,25	80,23	80,20	80,16	80,12	80,08
S. Cesario (Municipio)	34,23	34,22	34,23	34,23	34,23	34,23	34,22	34,22	34,21	34,21	S. Cesarea	93,30	93,16	92,75	92,42	91,48	91,04	90,90	90,34	90,04	89,70
Merine (Bianco)	»	»	»	»	»	»	»	»	»	»	Martano	82,00	81,82	81,70	81,69	81,69	81,69	asciutto a m. 81,65			
Lizzanello	28,92	28,92	28,88	28,85	28,82	28,80	28,80	28,78	28,78	28,76	Poggiardo	66,51	66,52	66,52	66,50	66,50	66,52	66,52	66,52	66,51	66,52
Vernole	13,50	13,51	13,53	13,52	13,53	13,51	13,49	13,46	13,49	13,47	Muro Leccese	79,95	79,93	79,92	79,90	79,89	79,89	79,87	79,86	79,84	79,83
Arnesano	7,54	7,53	7,54	7,54	7,54	7,57	7,55	7,54	7,52	7,52	Giuggianello	71,85	71,83	71,83	71,81	71,79	71,76	71,76	71,74	71,74	71,73
											Sanarica										
											Uggiano										
											Maglie										
											Borgagne										
											S. Maria di Leuca										
											Otranto										

ZONA E STAZIONE	LIVELLI (m. s. m.) OSSERVATI IL GIORNO:										ZONA E STAZIONE	LIVELLI (m. s. m.) OSSERVATI IL GIORNO:									
	1	4	7	10	13	16	19	22	25	28		1	4	7	10	13	16	19	22	25	28
<i>(Segue)</i>																					
Zona fra la Marano Castello e l'Ofanto											Parte merid. Penisola Salentina (Versante Jonico)										
Masseria Nuova	1,88	1,90	1,93	1,95	1,99	1,95	1,93	1,90	1,86	1,83	Cutrofiano (Catardi)	111,58	111,50	111,39	111,30	111,21	111,12	111,08	111,00	110,92	110,85
Ponte dell'Ofanto	0,99	1,00	1,02	1,02	1,01	1,00	0,98	1,00	1,02	1,06	Casarano	97,18	97,16	97,14	97,12	97,10	97,10	97,10	97,09	97,09	97,09
Canafresca	2,07	2,08	2,02	2,07	2,08	2,05	2,06	2,11	2,14	2,12	Ugento	97,00	97,00	97,00	96,98	96,98	96,98	96,97	96,97	96,97	96,96
Versante destro dell'Ofanto											Tuglie										
Cuomo	8,15	8,17	8,16	8,15	8,15	8,17	8,15	8,15	8,17	8,16	S. Nicola	63,29	63,23	63,16	63,21	63,30	63,38	63,44	63,53	66,63	63,74
S. Lazzaro	7,05	7,08	7,10	7,11	7,15	7,17	7,20	7,21	7,27	7,25	Secli	68,28	68,12	68,02	67,90	67,76	67,71	67,67	67,62	67,60	67,57
Parte media Penisola Salentina (Versante Jonico)											Alezio										
Oria (Passa N. 2)	155,19	155,30	155,10	155,05	154,99	154,45	154,49	154,55	154,60	154,59	Galatina	67,34	67,37	67,40	67,40	67,41	67,47	67,47	67,45	67,47	67,50
Oria (Passa N. 1)	154,10	154,19	154,27	154,15	154,19	154,22	154,07	154,15	154,20	154,24	Taviano (Portaccio)	48,00	47,90	48,60	48,50	48,30	48,80	48,60	48,20	48,50	48,50
Franevilla Fontana	135,30	135,30	135,30	135,30	135,30	135,30	135,30	135,30	135,30	135,30	Taviano (Immacolata)	50,00	50,30	50,20	50,30	50,00	50,30	50,30	49,90	50,00	50,40
Manduria	68,90	68,90	68,91	68,91	68,85	68,85	68,85	68,86	68,86	68,86	Gallipoli	9,65	9,70	9,70	9,62	9,62	9,62	9,62	9,60	9,50	9,40
S. Pancrazio	58,25	58,25	58,24	58,22	58,22	58,21	58,21	58,23	58,25	58,28	Parte merid. Penisola Salentina (Versante Adriatico)										
Trepuzzi	46,67	46,67	46,71	46,64	46,64	46,64	46,70	46,72	46,94	46,99	Speccia	121,04	121,06	121,04	121,03	121,05	121,06	121,04	121,06	121,04	121,05
Squinzano	32,03	32,03	32,03	32,03	32,03	32,03	32,03	32,03	32,03	32,03	Salve	119,80	119,75	119,82	119,86	119,82	120,00	120,04	120,06	120,11	120,14
Salice	43,36	43,45	43,44	43,37	43,27	43,23	43,21	43,21	43,19	43,18	Alessano	122,91	122,89	122,87	122,86	122,86	122,87	122,86	122,83	122,84	122,83
Veglie	6,08	6,10	6,14	6,15	6,15	6,12	6,09	6,05	6,08	6,11	Castrignano	116,40	117,45	117,22	117,05	117,03	116,99	116,97	116,89	116,70	116,57
Leverano	8,41	8,42	8,41	8,41	8,41	8,40	8,40	8,39	8,40	8,40	Nociglia	83,72	83,72	83,72	83,70	83,70	83,70	83,70	83,70	83,68	83,68
Novoli	29,90	29,95	30,13	30,20	30,33	30,48	30,54	30,64	30,74	30,84	Presicce	91,49	91,48	91,48	91,48	91,49	91,49	91,49	91,50	91,50	91,48
Campi	8,17	8,17	8,17	8,18	8,18	8,18	8,18	8,17	8,17	8,18	Botrugno	94,69	94,65	94,63	94,66	94,62	94,67	94,73	94,77	94,73	94,69
Parte media Penisola Salentina (Versante Adriatico)											Scorrano										
Vernole (Acquarica)	94,12	94,12	94,13	94,13	94,13	94,13	94,14	94,14	94,15	94,15	Spongano	80,00	79,95	79,88	79,83	79,75	79,68	79,63	79,58	79,53	79,46
Lecce (Comizio Agr.)	40,30	40,30	40,31	40,31	40,31	40,31	40,31	40,31	40,31	40,31	Palmariggi	88,35	87,81	87,65	87,48	87,37	87,25	86,89	86,80	86,64	86,49
Surbo	3,59	3,58	3,59	3,58	3,58	3,59	3,63	3,58	3,58	3,59	asciutto a m. 81,65										
S. Cesario (Macello)	5,28	5,29	5,28	5,30	5,29	5,29	5,28	5,28	5,29	5,28	S. Cesarea	66,51	66,51	66,51	66,52	66,50	66,50	66,50	66,51	66,52	66,52
S. Cesario (Municipio)	34,22	34,22	34,23	34,23	34,22	34,22	34,22	34,23	34,22	34,22	Martano	79,79	79,78	79,76	79,75	79,73	79,72	79,70	79,69	79,68	79,66
Merine (Bianco)	8,20	8,20	8,21	8,23	8,23	8,23	8,25	8,25	8,25	8,25	Poggiardo	71,71	71,68	71,65	71,64	71,64	71,60	71,57	71,56	71,55	71,55
Lizzanello	28,79	28,76	28,78	28,75	28,75	28,73	28,78	28,78	28,77	28,78	Muro Lecce	72,34	72,32	72,30	72,27	72,25	72,22	72,20	72,17	72,14	72,10
Vernole	13,51	13,46	13,49	13,47	13,47	13,52	13,51	13,47	13,49	13,48	Giuggianello	70,42	70,40	70,40	70,36	70,31	70,27	70,23	70,24	70,25	70,25
Arnesano	7,56	7,56	7,56	7,55	7,53	7,54	7,56	7,56	7,56	7,59	Sanarica	67,75	67,70	67,75	67,77	67,75	67,77	67,70	67,68	67,70	67,71
											Uggiano										
											Maglie										
											Borgagne										
											S. Maria di Leuca										
											Otranto										

ZONA E STAZIONE	LIVELLI (m. s. m.) OSSERVATI IL GIORNO:										ZONA E STAZIONE	LIVELLI (m. s. m.) OSSERVATI IL GIORNO:									
	1	4	7	10	15	16	19	22	25	28		1	4	7	10	15	16	19	22	25	28
<i>(Segue)</i>																					
Zona tra la Marana Castello e l'Ofanto											Parte merid. Penisola Salentina (Versante Ionico)										
Masseria Nuova	1,81	1,78	1,77	1,75	1,76	1,76	1,76	1,75	1,75	1,74	Cutrufiano (Catardi)	110,76	110,69	110,65	110,59	110,58	110,55	110,50	110,45	110,41	110,38
Ponte dell'Ofanto	1,20	1,20	1,21	1,21	1,22	1,22	1,23	1,22	1,23	1,23	Casarano	97,10	97,10	97,10	97,09	97,09	97,09	97,08	97,08	97,07	97,07
Canafresca	2,08	2,10	2,11	2,12	2,14	2,15	2,17	2,18	2,19	2,18	Ugento	96,97	96,97	96,97	96,97	96,98	96,98	96,98	96,98	96,98	96,98
Versante destro dell'Ofanto											Tuglie										
Cuomo	8,15	8,16	8,16	8,15	8,17	8,15	8,16	8,15	8,17	8,16	S. Nicola	63,78	63,83	63,91	63,98	63,93	64,02	63,96	63,87	63,79	63,73
S. Luzzaro	7,28	7,30	7,31	7,33	7,37	7,40	7,42	7,43	7,44	7,42	Seeli	67,56	67,52	67,50	67,45	67,39	67,32	67,29	67,23	67,22	67,20
Parte media Penisola Salentina (Versante Ionico)											Alezio										
Oria (Passa N. 2)	154,57	154,58	154,56	154,55	154,60	154,57	154,62	154,57	154,56	154,62	Galatina	63,00	63,02	63,02	63,06	63,04	63,06	63,08	63,06	63,08	63,04
Oria (Passa N. 1)	154,30	154,33	154,40	154,37	154,33	154,31	154,35	154,30	154,34	154,26	Taviano (Portaccio)	48,30	49,79	48,60	48,80	48,10	48,30	49,50	50,00	50,60	50,30
Francavilla Fontana	135,30	135,30	135,30	135,30	135,30	135,30	135,30	135,30	135,30	135,30	Taviano (Immacolata)	50,10	50,20	50,20	50,05	49,90	50,00	50,00	50,00	49,90	50,10
Manduria	68,89	68,89	68,88	68,88	68,88	68,88	68,91	68,91	68,95	68,95	Gallipoli	9,60	9,51	9,59	9,58	9,60	9,60	9,55	9,56	9,56	9,56
S. Pancrazio	58,30	58,29	58,30	58,31	58,30	58,29	58,28	58,27	58,26	58,24	Parte merid. Penisola Salentina (Versante Adriatico)										
Trepuzzi	47,12	47,12	47,12	47,10	47,07	47,07	47,07	47,07	47,08	47,08	Specchia	121,02	121,04	121,05	121,03	121,04	121,02	121,04	121,06	121,05	121,03
Squinzano	32,03	32,03	32,03	32,03	32,03	32,03	32,03	32,03	32,03	32,03	Salve	120,19	120,93	120,98	121,05	121,10	121,14	121,17	121,22	121,28	121,36
Salice	43,08	43,07	43,22	43,14	43,09	43,28	43,25	43,21	43,17	43,12	Alessano	122,91	122,89	122,87	122,86	122,86	122,87	122,86	122,85	122,84	122,85
Veglie	6,16	6,14	6,11	6,08	6,13	6,15	6,10	6,08	6,09	6,12	Castrignano	116,57	116,52	116,53	116,38	116,61	117,04	116,88	117,05	117,17	117,00
Leverano	8,39	8,40	8,41	8,42	8,41	8,40	8,41	8,40	8,41	8,40	Nociglia	83,83	83,87	83,87	83,87	83,87	83,87	83,87	83,89	83,89	83,89
Novoli	31,04	31,09	31,21	31,28	31,20	31,20	31,04	31,14	31,19	31,28	Presicce	91,48	91,48	91,49	91,48	91,48	91,47	91,47	91,48	91,48	91,48
Campi	8,17	8,16	8,16	8,16	8,16	8,16	8,16	8,16	8,16	8,16	Botrugno	94,74	94,78	94,83	94,86	94,98	94,94	94,91	94,98	94,92	94,90
Parte media Penisola Salentina (Versante Adriatico)											Seorrano										
Vernole (Acquarica)	94,19	94,19	94,20	94,20	94,20	94,20	94,24	94,23	94,23	94,23	Spongano	79,35	79,40	79,45	79,49	79,55	79,59	79,62	79,65	79,67	79,70
Lecce (Comizio Agr.)	40,31	40,31	40,31	40,31	40,31	40,31	40,31	40,31	40,31	40,31	Palmariggi	86,57	87,08	87,37	87,94	88,03	88,21	88,40	88,53	88,62	88,73
Surbo	3,58	3,58	3,60	3,61	3,61	3,61	3,59	3,61	3,61	3,59	S. Cesarea	»	»	»	»	»	»	»	»	»	»
S. Cesario (Macello)	5,29	5,30	5,30	5,29	5,29	5,28	5,28	5,29	5,29	5,29	Martano	66,52	66,52	66,52	66,51	66,51	66,51	66,50	66,50	66,51	66,51
S. Cesario (Municipio)	34,22	34,22	34,22	34,22	34,22	34,22	34,23	34,22	34,22	34,22	Poggiardo	79,64	79,63	79,61	79,60	79,58	79,57	79,56	79,55	79,55	79,55
Merine (Bianco)	8,25	8,25	8,25	8,24	8,24	8,25	8,25	8,25	8,25	8,25	Muro Leccese	71,54	71,53	71,53	71,52	71,52	71,51	71,51	71,52	71,52	71,51
Lizzanello	28,79	28,78	28,78	28,79	28,80	28,78	28,78	28,77	28,77	28,75	Giuggianello	72,10	72,08	72,10	72,08	72,06	72,06	72,05	72,02	72,02	72,00
Vernole	13,51	13,49	13,52	13,51	13,48	13,49	13,46	13,48	13,46	13,49	Sanarica	70,24	70,24	70,22	70,19	70,16	70,16	70,16	70,16	70,14	70,12
Arnesano	7,57	7,57	7,58	7,61	7,61	7,64	7,61	7,61	7,61	7,62	Uggiano	67,69	67,70	67,65	67,62	67,69	67,69	67,67	67,70	67,70	67,72
											Maglie										
											Borgagne										
											S. Maria di Leuca										
											Otranto										

ZONA E STAZIONE	LIVELLI (m. s. m.) OSSERVATI IL GIORNO:										ZONA E STAZIONE	LIVELLI (m. s. m.) OSSERVATI IL GIORNO:									
	1	4	7	10	13	16	19	22	25	28		1	4	7	10	13	16	19	22	25	28
Zona a Nord del Triolo											Zona fra il Cervaro e il Carapelle										
Il Sequestro	102,42	102,41	102,40	102,38	102,36	102,33	102,31	102,30	102,29	102,28	Mortelito	121,03	120,98	120,96	120,98	121,08	121,03	120,98	121,08	121,28	121,58
Pozzilli	86,16	86,20	86,22	86,26	86,28	86,32	86,35	86,38	86,40	86,45	Giardino	83,14	83,15	83,18	83,18	83,19	83,21	83,24	83,25	83,28	83,30
Li Gatti	78,42	78,40	79,39	78,38	78,37	78,36	78,35	78,35	78,35	78,37	Casello 538-799	51,22	51,22	51,22	51,22	51,21	51,21	51,21	51,20	51,20	51,20
Apricena	59,57	59,59	59,58	59,56	59,60	59,59	59,57	59,55	59,59	59,56	Masseria Conte	25,98	25,97	25,96	25,95	25,94	25,93	25,92	25,91	25,90	25,88
Casello 501-141	64,54	64,53	64,54	64,52	64,50	64,48	64,49	64,48	64,46	64,47	Zona fra il Carapelle e la Marana Castello										
Torretta	60,05	60,00	60,00	60,00	60,00	59,99	59,97	60,00	60,00	60,00	Montecorvo	»	»	»	»	»	»	»	»	»	»
S. Antonino	41,64	41,62	41,67	41,64	41,66	41,67	41,62	41,71	41,69	41,70	Conte di Noia	209,13	209,13	209,13	209,13	209,13	209,13	209,13	209,23	209,33	209,43
Cantoniera	28,98	28,95	28,97	28,95	28,95	28,93	28,91	28,87	28,84	28,85	Ferranti	147,73	147,74	147,76	147,74	147,75	147,74	147,76	147,79	147,85	147,88
Zona fra il Triolo e il Celone											Ortona	93,58	93,57	93,58	93,57	93,57	93,58	93,57	93,56	93,58	93,57
Mezzanagrande	195,86	195,87	195,88	195,88	195,88	195,89	195,89	195,90	195,91	195,90	Stornara	97,42	97,39	97,40	97,39	97,38	97,36	97,35	97,38	97,44	97,48
Posta di Colle	97,72	97,73	97,76	97,77	97,77	97,78	97,78	97,77	97,72	97,72	Ortanova	65,15	65,15	65,15	65,13	65,10	65,10	65,11	65,11	65,13	65,17
Palmori	64,68	64,68	64,70	64,73	64,75	64,78	64,80	64,83	64,90	64,93	Casello 554-243	58,33	58,28	58,25	58,23	58,23	58,18	58,16	58,16	58,13	58,18
S. Nicola d'Arpe	47,47	47,48	47,50	47,52	47,55	47,56	47,58	47,60	47,62	47,63	Casello 543-908	50,61	50,61	50,61	50,60	50,60	50,59	50,60	50,62	50,62	50,64
La Rocca	43,41	43,40	43,39	43,39	43,38	43,37	43,36	43,37	43,37	43,38	Tressanti	13,35	13,37	13,38	13,40	13,43	13,44	13,48	13,48	13,49	13,51
Mercaldi Vecchio	27,33	27,33	27,33	27,33	27,40	27,38	27,38	27,38	27,34	27,34	Zona fra la Marana Castello e l'Ofanto										
Saldoni	29,83	29,83	29,82	29,82	29,83	29,83	29,82	29,83	29,83	29,82	Torre Alemanno	225,00	224,97	225,03	225,05	225,00	224,91	224,79	224,77	224,77	224,75
Maranella	29,07	29,92	29,87	29,87	29,87	29,87	29,87	29,87	29,87	29,87	Monaco	181,83	181,83	181,83	181,83	181,83	181,83	181,83	181,83	181,83	181,83
Zona fra il Celone e il Cervaro											S. Giovanni	157,38	157,38	157,39	157,40	157,38	157,38	157,38	157,38	157,38	157,38
S. Giusta	163,48	163,46	163,45	163,45	163,45	163,43	163,47	163,49	163,49	163,49	I Pavoni	159,61	159,59	159,57	159,58	159,59	159,56	159,55	159,57	159,54	159,54
Tuoro di Massella	108,03	108,01	108,04	108,02	108,01	108,01	108,04	108,03	108,03	108,02	Pignatelli	107,87	107,95	108,08	108,11	108,19	108,17	108,13	107,98	107,89	107,92
Posta Piana	100,91	100,81	100,81	100,79	100,81	100,80	100,81	100,80	100,69	100,69	S. Martino	74,94	74,94	74,95	74,94	74,94	74,94	74,93	74,94	74,93	74,92
Casello 6-866	63,53	63,53	63,53	63,53	63,53	63,53	63,49	63,49	63,49	63,49	Torre Giulia	82,34	82,34	82,34	82,35	82,36	82,34	82,32	82,36	82,38	82,40
Macello Pubbl. (Foggia)	53,54	53,54	53,55	53,57	53,58	53,59	53,60	53,60	53,61	53,61	S. Samuele	66,01	66,00	65,99	65,99	66,00	65,99	65,99	65,98	65,98	65,99
Casello 2-068	52,27	52,29	52,32	52,34	52,36	52,39	52,41	52,45	52,49	52,52	Casello 561-045	50,03	50,04	50,04	50,04	50,05	50,06	50,06	50,06	50,07	50,07
Casello 4-226	49,62	49,60	49,59	49,61	49,61	49,61	49,62	49,62	49,64	49,69	Casello 570-922	18,27	18,28	18,27	18,27	18,29	18,27	18,28	18,28	18,28	18,29
Donadone	43,17	43,12	43,12	43,12	43,09	43,10	43,09	43,09	43,07	43,07	Pezza di Pera *	—	—	—	—	—	—	—	—	—	—
Petrulla	27,09	27,10	27,09	27,11	27,10	27,10	27,09	27,11	27,10	27,11	La Fenice *	—	—	—	—	—	—	—	—	—	—
Casello 10-709	28,21	28,22	28,17	28,22	28,23	28,18	28,23	28,25	28,27	28,26	Torraca	1,21	1,21	1,21	1,21	1,21	1,21	1,21	1,21	1,21	1,21
Colonnello	21,83	21,83	21,82	21,82	21,81	21,81	21,81	21,80	21,80	21,80	Grillo	»	»	»	»	»	»	»	»	»	»
Casello 19-972	14,20	14,21	14,21	14,21	14,22	14,22	14,21	14,21	14,22	14,22	S. Maria a Mare	2,67	2,67	2,67	2,67	2,67	2,67	2,67	2,67	2,67	2,67
Versentino	6,75	6,74	6,73	6,75	6,74	6,75	6,76	6,76	6,76	6,78											

* Soppressa

ZONA E STAZIONE	LIVELLI (m. s. m.) OSSERVATI IL GIORNO :										ZONA E STAZIONE	LIVELLI (m. s. m.) OSSERVATI IL GIORNO :										
	1	4	7	10	13	16	19	22	25	28		1	4	7	10	13	16	19	22	25	28	
Zona a nord del Triolo											Zona fra il Cervaro e il Carapelle											
Il Sequestro	102,28	102,28	102,29	102,29	102,35	102,40	102,45	102,67	102,85	102,86	Mortelito	122,28	122,30	121,98	122,28	122,38	121,88	121,78	121,98	121,73	121,88	
Pozzilli	86,46	86,49	86,51	86,49	86,50	86,48	86,47	86,65	86,69	86,72	Giardino	83,30	83,30	83,30	83,30	83,30	83,30	83,30	83,30	83,30	83,30	83,30
Li Gatti	78,40	78,38	78,39	78,41	78,50	78,67	78,85	78,95	79,00	79,05	Casello 538-799	51,21	51,23	51,25	51,30	51,34	51,38	51,41	51,44	51,45	51,45	
Apricena	59,74	59,73	59,76	59,72	59,75	59,71	59,69	59,71	59,68	59,67	Masseria Conte	25,82	25,79	25,77	25,74	25,71	25,68	25,64	25,61	25,58	25,53	
Casello 501-141	64,45	64,44	64,46	64,49	64,50	64,62	64,68	64,80	64,91	64,95	Zona fra il Carapelle e la Marana Castello											
Torretta	60,10	60,15	60,20	60,22	60,40	60,45	60,48	60,75	60,93	61,05	Montecorvo	»	»	»	»	»	»	»	»	»	»	
S. Antonino	41,64	41,69	41,67	41,68	41,69	41,64	41,67	41,52	41,52	41,47	Conte di Noia	209,73	209,83	209,93	209,98	209,98	209,98	209,98	209,98	209,98	209,98	
Cantoniera	29,00	29,15	29,31	29,55	29,75	29,95	30,10	31,30	30,45	30,52	Ferranti	147,94	148,00	148,01	148,02	148,08	148,16	148,24	148,29	148,34	148,40	
Zona fra il Triolo e il Celone											Ortona	93,59	93,58	93,57	93,59	93,58	93,57	93,57	93,58	93,58	93,57	
Mezzanagrande	195,91	195,93	195,93	195,96	195,99	196,07	196,15	196,24	196,40	196,63	Stornara	97,54	97,55	97,56	97,64	97,73	97,78	97,82	97,94	97,96	97,98	
Posta di Colle	97,68	97,65	97,62	97,62	97,63	97,62	97,63	97,65	97,62	97,57	Ortanova	65,23	65,24	65,29	65,32	65,36	65,39	65,42	65,45	65,46	65,48	
Palmori	64,98	65,00	65,04	65,07	65,08	65,10	65,12	65,15	65,18	65,22	Casello 554-243	58,18	58,20	58,25	59,08	59,12	59,10	59,90	59,58	59,33	59,10	
S. Nicola d'Arpè	47,67	47,70	47,85	47,88	47,90	47,95	48,00	48,05	48,10	48,15	Casello 543-908	50,65	50,66	50,66	50,64	50,85	50,87	50,22	51,48	51,38	51,30	
La Rocca	43,41	43,41	43,42	43,44	43,45	43,50	43,55	43,58	43,60	43,62	Tressanti	17,53	17,56	17,58	17,62	17,65	17,68	17,73	17,76	17,78	17,79	
Mercaldi Vecchio	27,38	27,38	27,38	27,47	27,48	27,53	27,57	27,61	27,61	27,61	Zona fra la Marana Castello e l'Ofanto											
Saldoni	»	»	»	»	»	»	»	»	»	»	Torre Alemanno	224,84	225,96	225,07	225,15	225,30	225,44	225,59	225,74	225,87	225,90	
Maranella	»	»	»	»	»	»	»	»	»	»	Monaco	181,83	181,83	181,83	181,83	182,23	182,23	182,23	182,23	182,23	182,23	
Zona fra il Celone e il Cervaro											S. Giovanni	157,38	157,38	157,39	157,39	157,38	157,39	157,38	157,38	157,38	157,38	
S. Giusta	163,48	163,49	163,52	163,57	163,57	163,57	164,49	164,49	164,49	164,49	I Pavoni	159,54	159,55	159,53	160,92	160,90	160,90	160,79	160,68	160,62	160,58	
Tuoro di Massella	108,02	108,04	108,01	108,01	108,02	108,02	108,03	108,01	108,04	108,02	Pignatelli	107,79	107,75	107,81	107,88	107,71	107,68	107,70	107,65	107,63	107,71	
Posta Piana	100,69	100,59	100,59	100,59	100,59	100,69	100,69	100,69	100,79	100,79	S. Martino	74,92	74,93	74,93	74,94	74,93	74,93	74,94	74,94	74,95	74,95	
Casello 6-866	63,53	63,53	63,53	63,63	63,63	63,63	63,63	63,63	63,63	63,63	Torre Giulia	82,40	82,40	82,42	82,42	82,42	82,42	82,42	82,44	82,45	82,46	
Macello Pabb. (Foggia)	53,69	53,69	53,79	53,89	53,94	53,99	54,04	54,09	54,11	54,13	S. Samuele	66,00	66,00	66,01	66,00	66,01	66,02	66,03	66,04	66,04	66,03	
Casello 2-068	52,54	52,54	52,55	52,55	52,56	52,56	52,57	52,57	52,58	52,58	Casello 561-045	50,08	50,10	50,10	50,12	50,13	50,14	50,15	50,17	50,18	50,21	
Casello 4-226	49,72	49,74	49,76	49,82	49,87	49,90	49,94	49,95	49,97	49,98	Casello 570-922	18,26	18,28	18,26	18,26	18,30	18,31	18,24	18,24	18,22	18,22	
Donadone	43,02	43,02	43,05	43,07	43,06	43,05	43,07	43,12	43,09	43,15	Pezza di Pera *	—	—	—	—	—	—	—	—	—	—	
Petrulla	27,11	27,11	27,10	27,12	27,16	27,19	27,21	27,24	27,26	27,29	La Fenice *	—	—	—	—	—	—	—	—	—	—	
Casello 10-709	28,28	28,25	28,28	28,31	28,95	28,82	28,87	28,88	28,91	28,93	Torraea	1,21	1,21	1,21	1,22	1,22	1,22	1,23	1,23	1,23	1,23	
Colonnello	21,80	21,81	21,88	21,88	21,90	21,90	21,98	22,18	22,21	22,21	Grillo	0,92	0,94	0,95	1,00	1,05	1,10	1,10	1,14	1,20	1,30	
Casello 19-972	14,23	14,21	14,21	14,22	14,22	14,22	14,22	14,21	14,22	14,21	S. Maria a Mare	2,67	2,67	2,67	2,67	2,88	2,88	2,88	2,88	2,88	2,88	
Versentino	6,77	6,76	6,77	6,78	6,76	6,77	6,76	6,77	6,76	6,76												


* Soppressa


ZONA E STAZIONE	LIVELLI (m. s. m.) OSSERVATI IL GIORNO:										ZONA E STAZIONE	LIVELLI (m. s. m.) OSSERVATI IL GIORNO:									
	1	4	7	10	13	16	19	22	25	28		1	4	7	10	13	16	19	22	25	28
<i>(Segue)</i>																					
Zona fra la Marena Castello e l'Ofanto											Parte merid. Penisola Salentina (Versante Jonico)										
Masseria Nuova	1,80	1,83	1,83	1,92	1,95	1,98	2,02	2,05	2,10	2,13	Cutrufiano (Catardi)	110,30	110,30	110,30	110,30	110,30	110,30	110,30	110,30	110,30	110,30
Ponte dell'Ofanto	1,09	1,11	1,13	1,20	1,21	1,30	1,34	1,38	1,40	1,42	Casarano	97,14	97,16	97,17	97,17	97,18	97,18	97,18	97,18	97,18	97,18
Canafresca	2,45	2,51	2,61	2,72	2,71	2,69	2,75	2,76	2,71	2,68	Ugento	97,00	97,00	97,00	97,00	97,01	97,01	97,01	97,01	97,01	97,02
Versante destro dell'Ofanto											Tuglie										
Cuomo	8,15	8,14	8,14	8,15	8,15	8,14	8,14	8,15	8,15	8,14	S. Nicola	64,34	64,26	64,20	64,13	64,07	64,01	63,92	63,85	63,79	63,74
S. Lazzaro	8,04	8,02	8,01	7,98	7,98	7,97	7,96	7,94	7,92	7,90	Secli	66,87	66,85	66,86	66,78	66,75	66,80	66,81	66,90	66,95	67,01
Parte media Penisola Salentina (Versante Jonico)											Alezio										
Oria (Passa N. 2)	154,70	154,70	154,64	154,70	154,80	154,97	155,05	155,65	155,90	156,50	Galatina	62,99	62,99	62,98	62,96	62,96	62,95	62,95	62,95	62,95	62,93
Oria (Passa N. 1)	154,53	154,60	154,65	154,64	155,00	154,97	155,19	155,50	155,99	156,30	Taviano (Portaccio)	67,26	67,26	67,22	67,19	67,15	67,10	67,12	67,12	67,09	67,06
Francavilla Fontana	135,30	135,30	135,30	135,30	135,30	135,30	135,30	135,30	135,30	135,30	Taviano (Immacolata)	50,00	50,00	49,90	50,00	50,00	50,00	50,10	50,20	50,30	50,30
Manduria	68,96	68,96	68,96	68,98	68,98	69,01	69,01	69,05	69,08	69,08	Gallipoli	9,60	9,59	9,59	9,60	9,59	9,57	9,59	9,55	9,60	9,61
S. Panerazio	58,22	58,23	58,24	58,25	58,31	58,34	58,48	58,58	58,67	58,62	Parte merid. Penisola Salentina (Versante Adriatico)										
Trepuzzi	47,14	47,15	47,15	47,14	47,14	47,14	47,15	47,15	47,15	47,15	Specechia	121,02	121,03	121,09	120,95	120,90	120,85	120,87	120,90	120,85	120,80
Squinzano	32,03	32,03	32,03	32,03	32,03	32,03	32,03	32,03	32,03	32,03	Salve	121,50	121,46	121,40	121,40	121,33	121,29	121,24	121,20	121,16	121,13
Salice	42,60	42,54	42,54	42,64	42,84	43,33	44,64	45,50	45,30	45,27	Alessano	122,73	122,72	122,72	122,71	122,71	122,71	122,71	122,71	122,71	122,71
Veglie	6,23	6,19	6,15	6,17	6,14	6,18	6,20	6,24	6,19	6,16	Castrignano	117,08	117,13	117,17	117,24	117,35	117,50	117,80	118,55	118,90	118,87
Leverano	8,68	8,66	8,66	8,67	8,68	8,66	8,67	8,66	8,65	8,66	Nociglia	83,67	83,67	83,67	83,67	83,63	83,60	83,58	83,58	83,58	83,62
Novoli	31,28	31,28	31,27	31,23	31,28	31,44	31,66	31,96	32,16	32,35	Presicce	91,49	91,49	91,50	91,50	91,50	91,51	91,52	91,52	91,51	91,51
Campi	8,19	8,18	8,18	8,18	8,18	8,17	8,18	8,17	8,17	8,17	Botrugno	93,87	93,85	93,88	93,83	93,79	93,99	94,10	94,06	94,14	94,15
Parte media Penisola Salentina (Versante Adriatico)											Scorrano										
Vernole (Acquarica)	94,14	94,13	94,13	94,12	94,12	94,11	94,11	94,11	94,11	94,10	Spongano	80,18	80,20	80,20	80,25	80,27	80,30	80,34	80,37	80,40	80,43
Lecce (Comizio Agr.)	40,31	40,31	40,31	40,31	40,31	40,31	40,31	40,31	40,31	40,31	Palmariggi	89,45	89,59	89,70	89,88	90,07	90,37	90,51	90,64	90,74	90,82
Surbo	3,68	3,64	3,64	3,66	3,66	3,66	3,64	3,64	3,64	3,64	S. Cesarea	82,62	82,59	82,57	82,55	82,60	82,58	82,70	82,77	82,85	82,83
S. Cesario (Macello)	5,28	5,28	5,29	5,29	5,27	5,27	5,28	5,29	5,29	5,28	Martano	66,56	66,55	66,56	66,56	66,55	66,56	66,56	66,56	66,56	66,56
S. Cesario (Municipio)	34,23	34,23	34,22	34,22	34,23	34,23	34,21	34,21	34,23	34,23	Poggiardo	79,52	79,52	79,52	79,52	79,52	79,52	79,52	79,53	79,54	79,55
Merino (Bianco)	8,26	8,26	8,26	8,25	8,28	8,28	8,26	8,25	8,24	8,24	Muro Leccese	71,40	71,41	71,43	71,46	71,48	71,48	71,49	71,50	71,50	71,50
Lizzanello	28,76	28,76	28,78	28,80	28,81	28,87	28,88	28,86	28,87	28,87	Giuggianello	71,84	71,84	71,83	71,82	71,82	72,82	71,84	71,86	71,88	71,90
Vernole	13,48	13,47	13,46	13,48	13,49	13,46	13,50	13,47	13,48	13,46	Sanarica	70,12	70,02	70,02	70,02	70,03	70,05	70,09	70,11	70,14	70,14
Arnesano	7,57	7,57	7,69	7,71	7,71	7,70	7,74	7,73	7,73	7,73	Uggiano	67,58	67,58	67,60	67,55	67,58	67,55	67,50	67,50	67,58	67,60
											Maglie										
											Borgagne										
											S. Maria di Leuca										
											Otranto										

ZONA E STAZIONE	LIVELLI (m. s. m.) OSSERVATI IL GIORNO:										ZONA E STAZIONE	LIVELLI (m. s. m.) OSSERVATI IL GIORNO:									
	1	4	7	10	13	16	19	22	25	28		1	4	7	10	13	16	19	22	25	28
Zona a nord del Triolo											Zona fra il Cervaro e il Carapelle										
Il Sequestro	102,90	102,94	102,95	102,98	102,99	103,00	103,03	103,05	103,10	103,18	Mortelito	121,68	121,58	121,48	121,53	121,38	121,43	121,33	121,28	121,23	121,78
Pozzilli	86,72	86,74	86,72	86,75	86,73	86,76	86,73	86,82	86,88	86,94	Giardino	83,30	83,31	83,31	83,31	83,31	83,31	83,32	83,32	83,32	83,32
Li Gatti	79,05	79,05	79,09	79,10	79,11	79,15	79,20	79,22	79,25	79,28	Casello 538-799	51,45	51,45	51,45	51,46	51,46	51,48	51,48	51,48	51,49	51,50
Apricena	59,68	59,69	59,67	59,65	59,67	59,70	59,73	59,75	59,77	59,76	Masseria Conte	25,43	25,83	26,23	26,38	26,48	26,53	26,67	26,73	26,78	26,88
Casello 501-141	64,96	64,99	65,01	65,01	65,03	65,04	65,07	65,15	65,20	65,24	Zona fra il Carapelle e la Marana Castello										
Torretta	61,10	61,10	61,10	61,05	61,10	61,20	61,20	61,25	61,35	61,45	Montecorvo	»	»	»	»	231,27	231,27	231,27	231,27	231,27	231,27
S. Antonino	41,48	41,51	41,49	41,45	41,54	41,52	41,49	41,50	41,52	41,46	Conte di Noia	209,98	209,98	209,98	209,98	209,98	209,98	209,98	209,98	209,98	209,98
Cantoniera	30,56	30,70	30,88	31,00	31,22	31,37	31,48	31,57	31,66	31,74	Ferranti	148,41	148,42	148,42	148,42	148,44	148,44	148,43	148,45	148,45	148,46
Zona fra il Triolo e il Celone											Ortona	93,58	93,59	93,58	93,60	93,58	93,59	93,59	93,58	93,58	93,69
Mezzanagrande	196,84	196,96	197,10	197,21	197,27	197,32	197,39	197,44	197,47	197,50	Stornara	98,02	98,01	98,00	97,97	97,94	97,95	97,96	97,97	97,99	97,99
Posta di Colle	97,67	97,76	97,84	97,90	97,97	98,05	98,07	98,11	98,12	98,17	Ortanova	65,54	65,60	65,67	65,72	65,78	65,84	65,89	65,94	65,99	66,05
Palmori	65,28	65,32	65,37	65,40	65,46	65,50	65,58	65,63	65,68	65,74	Casello 554-243	59,48	59,36	59,28	59,26	59,18	59,24	59,38	59,48	59,58	59,58
S. Nicola d'Arpe	48,22	48,23	48,25	48,26	48,28	48,30	48,31	48,34	48,36	48,38	Casello 543-908	51,24	51,21	51,21	51,20	51,21	51,23	51,25	51,51	51,41	51,44
La Rocca	»	»	»	»	»	»	»	»	»	»	Tressanti	13,78	13,80	13,80	13,79	13,81	13,83	13,84	13,87	13,87	13,86
Mercaldi Vecchio	27,63	27,63	27,63	27,63	27,63	27,68	27,72	27,78	27,78	27,78	Zona fra la Marana Castello e l'Ofanto										
Saldoni	30,43	30,43	30,43	30,43	30,43	30,43	30,43	30,43	30,43	30,43	Torre Alemanno	226,27	226,41	226,58	226,74	226,90	227,05	227,12	227,19	227,28	227,26
Maranella	31,37	31,37	31,37	31,32	31,32	31,31	31,29	31,27	31,22	31,22	Monaco	182,23	182,23	182,23	182,23	182,23	182,23	182,23	182,23	182,23	182,23
Zona fra il Celone e il Cervaro											S. Giovanni	157,38	157,38	157,39	157,38	157,38	157,39	157,40	157,38	157,38	157,38
S. Giusta	164,57	164,58	164,69	164,87	164,90	164,93	164,98	164,99	165,02	165,06	I Pavoni	160,76	160,88	160,89	160,83	160,78	160,75	160,68	160,69	160,72	160,68
Tuoro di Massella	108,02	108,03	108,03	108,03	108,04	108,04	108,04	108,04	108,02	108,02	Pignatelli	107,72	107,61	107,66	107,75	107,69	107,63	107,70	107,68	107,65	107,57
Posta Piana	100,99	101,19	101,19	101,19	101,19	101,18	101,18	101,17	101,17	101,22	S. Martino	74,95	74,95	74,94	74,94	74,94	74,94	74,93	74,93	74,92	74,92
Casello 6-866	63,63	63,63	63,63	63,63	63,63	63,63	63,63	63,63	63,63	63,63	Torre Giulia	82,45	82,45	82,46	82,46	82,46	82,46	82,49	82,50	82,50	82,50
Macello Pubbl. (Foggia)	54,15	54,17	54,19	54,21	54,23	54,24	54,25	54,26	54,27	54,27	S. Samuele	66,07	66,07	66,08	66,10	66,13	66,13	66,14	66,15	66,16	66,18
Casello 2-068	52,59	52,60	52,62	52,67	52,69	52,71	52,74	52,77	52,82	52,87	Casello 561-045	50,26	50,28	50,29	50,31	50,33	50,35	50,38	50,41	50,43	50,45
Casello 4-226	50,02	50,05	50,08	50,11	50,14	50,17	50,18	50,20	50,21	50,24	Casello 570-922	18,27	18,26	18,27	18,26	18,24	18,24	18,27	18,28	18,31	18,24
Donadone	43,21	43,37	43,57	43,72	43,87	44,06	44,20	44,21	44,28	44,31	Pozza di Pera *	—	—	—	—	—	—	—	—	—	—
Petrulla	27,32	27,41	27,41	27,42	27,43	27,42	27,43	27,43	27,42	27,42	La Fenice *	—	—	—	—	—	—	—	—	—	—
Casello 10-709	28,95	28,88	28,90	28,89	28,88	28,86	28,87	28,87	28,88	28,87	Torraca	1,24	1,24	1,25	1,26	1,28	1,29	1,31	1,32	1,35	1,35
Colonnello	22,21	22,22	22,24	22,24	22,25	22,27	22,28	22,28	22,30	22,30	Grillo	1,32	1,30	1,28	1,30	1,32	1,32	1,33	1,35	1,35	1,37
Casello 19-972	14,20	14,22	14,22	14,22	14,23	14,22	14,22	14,23	14,22	14,22	S. Maria a Mare	2,89	2,88	2,88	2,88	2,90	2,88	2,88	2,88	2,89	2,89
Versentino	6,75	6,76	6,75	6,74	6,75	6,74	6,75	6,76	6,76	6,76											

* Soppressa

ZONA E STAZIONE	LIVELLI (m. s. m.) OSSERVATI IL GIORNO:										ZONA E STAZIONE	LIVELLI (m. s. m.) OSSERVATI IL GIORNO									
	1	4	7	10	15	16	19	22	25	28		1	4	7	10	15	16	19	22	25	28
<i>(Segue)</i>																					
Zona fra la Marano Castello e l'Ofanto											Parte merid. Penisola Salentina (Versante Jonico)										
Masseria Nuova	2,15	2,13	2,13	2,13	2,14	2,14	2,15	2,18	2,20	2,24	Cutrofiانو (Catardi)	110,34	110,37	110,41	110,44	110,48	110,50	110,52	110,55	110,59	110,60
Ponte dell'Ofanto	1,45	1,50	1,51	1,53	1,53	1,55	1,56	1,59	1,62	1,60	Casarano	97,19	97,19	97,19	97,20	97,20	97,20	97,21	97,21	97,21	97,22
Canafresca	2,65	2,63	2,61	2,59	2,57	2,62	2,67	2,78	2,84	2,85	Ugento	97,01	97,01	97,01	97,01	97,01	97,02	97,02	97,02	97,02	97,02
Versante destro dell'Ofanto											Tuglie										
Cuomo	8,20	8,22	8,16	8,14	8,14	8,11	8,10	8,06	8,06	7,90	S. Nicola	63,77	63,86	63,97	64,11	64,23	64,38	64,51	64,62	64,76	64,93
S. Lazzaro	7,93	7,94	7,92	7,95	7,96	7,94	7,88	7,87	7,85	7,84	Seci	67,00	66,99	67,00	67,00	67,05	67,03	67,07	67,12	67,15	
Parte media Penisola Salentina (Versante Jonico)											Alezio										
Oria (Passa N. 2)	156,50	156,51	156,53	156,55	156,55	156,54	156,57	156,65	156,70	156,70	Galatina	67,03	67,00	66,97	66,92	66,92	66,91	66,92	66,95	66,95	66,94
Oria (Passa N. 1)	156,25	156,27	156,30	156,30	156,28	156,31	156,35	156,42	156,45	156,50	Taviano (Portaccio)	50,30	50,20	50,40	50,30	50,30	50,30	50,30	50,30	50,30	50,40
Francavilla Fontana	135,30	135,30	135,32	135,35	135,35	135,35	135,38	135,38	135,40	135,40	Taviano (Immacolata)	50,30	50,30	50,00	50,40	50,30	50,40	50,40	50,30	50,40	50,50
Manduria	69,08	69,08	69,08	69,08	69,06	69,06	69,05	69,05	69,05	69,05	Gallipoli	9,60	9,55	9,61	9,61	9,65	9,65	9,67	9,67	9,67	9,62
S. Pancrazio	58,63	58,63	58,61	58,61	58,63	58,63	58,65	58,68	58,70	58,72	Parte merid. Penisola Salentina (Versante Adriatico)										
Trepuzzi	47,15	47,15	47,16	47,16	47,16	47,17	47,17	47,17	47,20	47,20	Speccia	120,75	120,80	120,84	120,80	120,76	120,73	120,70	120,72	120,71	120,70
Squinzano	32,03	32,03	32,03	32,03	32,03	32,03	32,03	32,03	32,03	32,03	Salve	121,11	121,09	121,14	121,11	121,06	121,03	121,04	121,08	121,10	121,14
Salice	45,20	45,14	45,11	45,10	45,58	45,69	45,74	45,75	45,77	45,82	Alessano	122,71	122,70	122,70	122,71	122,70	122,69	122,68	122,67	122,67	122,66
Veglie	6,18	6,17	6,12	6,15	6,20	6,23	6,27	6,22	6,19	6,15	Castrignano	118,82	118,79	118,73	118,67	118,61	118,70	118,82	119,50	120,03	120,40
Leverano	8,67	8,68	8,69	8,68	8,67	8,68	8,69	8,69	8,68	8,67	Nociglia	83,64	83,64	83,67	83,67	83,67	83,67	83,71	83,73	83,73	83,77
Novoli	32,47	32,55	32,57	32,57	32,61	32,58	32,65	32,70	32,75	32,78	Presicce	91,52	91,51	91,52	91,52	91,52	91,52	91,51	91,51	91,50	91,50
Campi	8,17	8,20	8,20	8,20	8,20	8,20	8,19	8,20	8,20	8,20	Botrugno	94,15	94,15	94,12	94,10	94,04	93,99	93,91	93,93	94,01	94,05
Parte media Penisola Salentina (Versante Adriatico)											Scorrano										
Vernole (Acquarica)	94,12	94,12	94,12	94,12	94,12	94,12	94,11	94,11	94,11	94,11	Spongano	80,32	80,35	80,37	80,40	80,42	80,45	80,47	80,50	80,52	80,55
Lecce (Comizio Agr.)	40,31	40,31	40,31	40,31	40,31	40,31	40,30	40,30	40,30	40,30	Palmariggi	90,85	90,84	91,01	91,19	91,33	91,46	91,47	91,53	91,60	91,62
Surbo	3,64	3,65	3,65	3,65	3,65	3,65	3,65	3,64	3,68	3,68	S. Cesarea	82,82	82,85	82,88	82,85	82,90	82,82	82,92	82,91	82,92	82,91
S. Cesario (Macello)	5,31	5,31	5,32	5,32	5,33	5,33	5,34	5,34	5,35	5,35	Martano	66,56	66,54	66,54	66,54	66,54	66,54	66,55	66,55	66,57	66,58
S. Cesario (Municipio)	34,26	34,26	34,27	34,27	34,27	34,27	34,29	34,30	34,32	34,32	Poggiardo	79,55	79,56	79,56	79,56	79,56	79,55	79,55	79,55	79,55	79,55
Merino (Bianco)	8,24	8,24	8,23	8,25	8,25	8,26	8,26	8,27	8,27	8,27	Muro Leccese	71,50	71,49	71,49	71,49	71,47	71,46	71,45	71,43	71,42	71,41
Lizzanello	28,86	28,86	28,87	28,88	28,91	28,93	28,95	28,95	28,96	28,96	Giuggianello	71,91	71,91	71,91	71,91	71,91	71,91	71,91	71,94	71,94	71,99
Vernole	13,46	13,44	13,48	13,46	13,48	13,45	13,47	13,46	13,48	13,45	Sanarica	70,17	70,16	70,15	70,15	70,13	70,11	70,10	70,14	70,19	70,22
Arnesano	7,73	7,76	7,73	7,73	7,72	7,73	7,73	7,70	7,73	7,73	Uggiano	67,59	67,60	67,61	67,64	67,65	67,62	67,61	67,68	67,68	67,67
											Maglie										
											Borgagne										
											S. Maria di Leuca										
											Otranto										





MINISTERO DEI LAVORI PUBBLICI

PUBBLICAZIONI DEL CONSIGLIO SUPERIORE E DEL SERVIZIO IDROGRAFICO

ELENCO RIASSUNTIVO

CONSIGLIO SUPERIORE

Annali dei Lavori Pubblici — già Giornale del Genio Civile; pubblicazione periodica in 12 fascicoli all'anno.

La partecipazione dell'Italia alla prima conferenza dell'energia mondiale (Londra, luglio 1924).

Regolamento per i progetti, la costruzione e l'esercizio delle dighe di ritenuta.

SERVIZIO IDROGRAFICO CENTRALE

Pubbl. n. 1 — Osservazioni pluviometriche raccolte in Italia a tutto l'anno 1920.

- » » 2 — Relazioni sul Servizio Idrografico, memorie e studi.
- » » 3 — Determinazione preliminare delle aree dei bacini imbriferi.
- » » 4 — Osservazioni pluviometriche raccolte negli anni 1916 e 1917.
- » » 5 — Livellazioni di precisione per il rilievo altimetrico dei corsi d'acqua.
- » » 6 — Osservazioni idrometriche giornaliere.
- » » 7 — Superficie dei bacini imbriferi divisi in zone comprese fra le isopse di 300 in 300 metri.
- » » 8 — Le irrigazioni in Italia.
- » » 9 — Le derivazioni di acque pubbliche.
- » » 10 — Statistica delle grandi utilizzazioni idrauliche per forza motrice.
- » » 11 — La produzione di energia elettrica in Italia.
- » » 12 — Risorse idrauliche per forza motrice, utilizzate e ancora disponibili.
- » » 13 — Carte quinquennali delle precipitazioni atmosferiche in Italia.
- » » 14 — Le sorgenti italiane.

Annali idrologici (*già Bollettini Idrografici*)

UFFICIO IDROGRAFICO DEL PO

Pubbl. n. 1 — Pubblicazioni della Reale Commissione per gli studi sul regime idraulico del Po.

Pubbl. n. 2 — Esperimenti di confronto fra diversi pluviometri.

- » » 3 — Sulla ricerca delle precipitazioni in alta montagna, ecc.
- » » 4 — Carta idrografica del bacino del Po (1917).
- » » 5 — Totali mensili ed annui delle precipitazioni nel bacino del Po per il quadriennio 1913-1916.
- » » 6 — Statistica delle aree dei bacini idrografici.
- » » 7 — Bilancio idrologico del bacino del Po.
- » » 8 — Precipitazioni massime del decennio 1913-1922 considerate per durate da 1 a 4 giorni.
- » » 9 — Geoidrologia dei pozzi profondi della Valle Padana.
- » » 10 — Elenco dei ghiacciai italiani.
- » » 11 — La glaciologia nella Valle d'Aosta.

Effemeridi idrometriche.

Annali idrologici (*già Bollettini Idrografici*).

UFFICIO IDROGRAFICO DEL R. MAGISTERO ALLE ACQUE

Gruppo 1° — Idraulica, idrometria, regime dei corsi d'acqua.

- » 2° — Statistica delle utilizzazioni idrauliche.
- » 3° — Meteorologia.
- » 4° — Pluviometria - Carte delle piogge.
- » 5° — Geologia - Carte delle permeabilità delle rocce.
- » 6° — Mareografia - Studio della Laguna.
- » 7° — Relazioni annuali.
- » 8° — Raccolta degli antichi scrittori d'idraulica veneta.
- » 9° — Linee di livellazione geometrica di precisione.

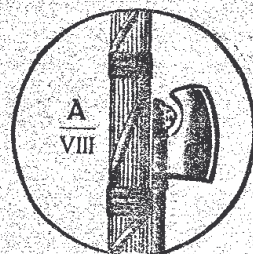
Bollettino idrografico.

Bollettino bibliografico.

Le pubblicazioni del Consiglio Superiore dei LL. PP. del Servizio Idrografico Centrale e dell'Ufficio Idrografico del Po sono in vendita in Roma presso la LIBRERIA DELLO STATO (Ministero delle Finanze) e in Chieti presso la Libreria PICCIRILLI; esse possono essere richieste, inoltre, a tutte le librerie depositarie delle pubblicazioni di Stato esistenti nelle città capoluogo di provincia.

Le pubblicazioni dell'Ufficio Idrografico del R. Magistrato alle Acque sono in vendita presso l'Ufficio medesimo (Venezia).

Le richieste per il cambio e per qualunque chiarimento riguardante le pubblicazioni del Servizio Idrografico debbono essere rivolte alla Presidenza della III Sezione del Consiglio Superiore, Ministero dei Lavori Pubblici, Roma.



... CHIETI ...
Off. Tipogr. C. MARCHIONNE & FIGLIO

PREZZO DEL PRESENTE FASCICOLO
... LIRE 17 ...