

MINISTERO DEI LAVORI PUBBLICI
SERVIZIO IDROGRAFICO

SEZIONE AUTONOMA DEL GENIO CIVILE

PER IL

DOMINIO DEL LITORALE DEGLI ABRUZZI, MOLISE E PUGLIE
CHIETI

DIRETTORE ING. ERNESTO MAROTTA

ANNALI IDROLOGICI

= 1928 =

PARTE I - OSSERVAZIONI



ROMA
PROVVEDITORATO GENERALE DELLO STATO
LIBRERIA
1929 - ANNO VII

MINISTERO DEI LAVORI PUBBLICI
SERVIZIO IDROGRAFICO

SEZIONE AUTONOMA DEL GENIO CIVILE

PER IL

DOMINIO DEL LITORALE DEGLI ABRUZZI, MOLISE E PUGLIE
CHIETI

DIRETTORE ING. ERNESTO MAROTTA

ANNALI IDROLOGICI

= 1928 =

PARTE I - OSSERVAZIONI

ROMA

PROVVEDITORATO GENERALE DELLO STATO

LIBRERIA

1929 - ANNO VII

AVVERTENZE

Il presente fascicolo contiene i risultati delle osservazioni termometriche, pluviometriche e idrometriche giornaliere compiute nelle stazioni dipendenti da questa Sezione nell'anno 1928 ed i risultati delle osservazioni freatiche effettuate ogni tre giorni in diversi pozzi della Capitanata e della Provincia di Lecce.

Detto materiale corrisponde alle schede pervenute da parte delle stazioni di osservazione, schede che formarono oggetto di accurata revisione da parte della Sezione, mentre fu sottoposto a continuo controllo il funzionamento delle stazioni.

Le osservazioni sono raccolte in tabelle mensili, nelle quali le stazioni sono raggruppate per bacini principali (con foce al mare) nello stesso ordine nel quale esse trovansi disposte nella pubblicazione "Determinazione preliminare della superficie dei bacini imbriferi".

Un secondo fascicolo di imminente pubblicazione col titolo "Annali Idrologici - Parte II", conterrà, insieme con brevi notizie sullo sviluppo del Servizio nel corso dell'anno e coll'elenco generale delle stazioni di osservazione, i risultati di una prima elaborazione del materiale riportato nella prima parte, nonché gli elementi raccolti intorno alle precipitazioni di maggiore intensità e breve durata e alle precipitazioni nevose.

Nella seconda parte saranno riprodotti altresì i risultati delle misure di portata eseguite nel corso dell'anno e i valori delle portate giornaliere in quelle stazioni per le quali gli elementi raccolti hanno consentito il tracciamento di una scala delle portate.

La seconda parte sarà infine corredata da una carta delle piogge annue, in base alla quale saranno calcolati i volumi di afflusso meteorico annuo per i principali bacini imbriferi.

OSSERVAZIONI TERMOMETRICHE GIORNALIERE

CONTENUTO DELLE TABELLE TERMOMETRICHE

I dati riportati sono trasmessi da Osservatori e stazioni termopluviometriche, dipendenti dall'Ufficio Centrale di Meteorologia, o da stazioni istituite direttamente dalla Sezione Idrografica.

Ogni stazione termopluviometrica è fornita di un termometro a massima e di un termometro a minima che vengono osservati ogni giorno alle ore 9 antimeridiane.

Le letture eseguite al termometro a massima vengono assegnate al giorno precedente; quelle eseguite al termometro a minima vengono invece assegnate al giorno stesso dell'osservazione. Per ogni stazione sono riportate nella prima linea le temperature massime giornaliere, e nella seconda le minime. Sono poi stampate rispettivamente in **grassetto** e *corsivo* la massima e la minima temperatura del mese.

BACINO	STAZIONE	Quota sul mare m.	TEMPERATURA MASSIMA E MINIMA DEL GIORNO:																														
			1	2	3	4	5	6	7	8	9	10	11	12	13	14	15	16	17	18	19	20	21	22	23	24	25	26	27	28	29	30	31
SALINELLO	Civitella del T.	589	4,0	4,8	5,8	6,1	8,4	9,9	10,8	10,4	11,2	10,8	8,1	5,9	4,3	2,0	2,9	6,3	5,1	5,0	3,1	5,1	9,1	9,4	7,6	8,4	9,8	9,1	7,5	8,4	7,9	8,5	7,1
			-1,0	0,0	3,1	3,5	3,0	3,6	4,1	4,3	3,7	5,0	4,7	4,1	2,3	1,2	0,0	1,2	2,1	1,0	1,4	0,0	1,4	0,0	1,1	0,0	1,0	2,7	3,5	1,4	2,3	2,1	3,4
TORDINO	Teramo	288	5,2	6,1	3,8	8,5	9,2	14,1	9,3	16,0	17,1	15,5	12,0	10,5	10,1	13,9	14,0	13,6	15,0	12,7	7,4	10,3	8,1	7,8	10,6	12,3	12,2	13,4	8,8	12,7	12,5	11,9	9,2
			3,0	3,2	2,0	3,6	2,1	3,2	3,0	3,5	3,3	6,5	7,3	7,0	2,9	2,7	3,2	3,1	5,3	6,6	4,0	1,9	5,2	0,4	1,2	0,2	2,5	5,4	4,1	2,9	2,2	6,4	5,5
VOMANO	Campotosto	1430	0,0	-0,5	2,0	3,5	4,5	4,0	7,0	8,0	4,0	5,0	4,0	4,0	7,0	5,5	7,5	4,0	4,5	1,0	1,0	-2,0	0,0	3,5	3,5	5,0	4,0	3,0	5,5	4,0	6,0	2,0	3,0
			-6,0	-7,0	-5,0	-3,0	-2,5	-2,5	1,0	0,0	-1,0	-0,5	1,0	0,0	-2,0	-1,0	-2,5	-1,0	-1,0	-1,0	-4,5	-7,0	-6,0	-6,0	-4,0	-5,0	-1,0	-1,0	-2,0	-2,0	-2,2	-0,5	-0,5
id.	Isola del G. Sasso	419	5,0	2,5	6,0	11,8	11,5	6,0	14,5	14,5	13,0	10,6	8,6	9,5	11,0	12,7	10,5	10,5	10,0	5,5	8,0	6,0	5,3	7,5	10,0	10,5	12,5	10,0	10,5	10,0	10,0	7,0	9,3
			2,3	1,5	0,0	-0,4	0,0	2,4	2,3	2,0	1,6	2,6	6,1	6,0	1,5	1,6	1,0	1,6	3,5	5,4	1,8	0,2	4,0	-1,0	-1,0	-0,5	0,5	4,6	2,5	0,1	0,0	5,0	5,2
SALINE	Penne	438	5,0	5,5	6,0	9,0	14,0	13,0	15,0	16,0	15,0	10,0	10,0	10,0	12,0	12,0	11,0	13,0	11,0	7,0	7,0	6,5	7,0	8,0	10,0	10,0	13,5	7,0	10,0	11,0	9,0	9,0	9,0
			2,0	2,5	3,0	2,0	4,0	4,5	4,5	6,0	6,0	8,0	7,0	6,0	5,0	5,0	5,5	5,5	7,0	5,5	2,0	2,5	4,0	2,0	3,0	3,0	4,0	5,0	4,0	5,0	4,0	5,5	6,5
ATERNO-PESCARA	Termine	1050	3,0	3,0	1,0	4,0	7,0	7,0	7,0	7,0	7,0	10,0	10,0	10,0	6,0	8,0	8,0	10,0	9,0	7,0	4,5	4,5	4,0	4,0	4,0	4,0	4,0	9,0	5,0	6,0	7,5	7,0	5,5
			-1,5	-1,5	-2,0	-2,0	-3,5	-3,5	-3,5	-3,5	-3,5	-2,0	-2,0	-2,0	-1,5	-2,0	-3,0	0,0	2,0	1,0	-2,5	-2,5	-0,5	-0,5	-0,5	-0,5	-0,5	-5,0	0,0	-2,5	3,5	1,5	1,5
id.	Aquila	735	10,0	9,5	8,7	8,5	9,0	9,5	10,0	4,5	4,0	3,5	4,7	5,8	10,0	10,2	10,5	10,5	9,5	10,5	10,0	10,2	10,0	10,5	9,7	9,5	10,0	10,0	10,0	10,0	9,5	7,9	9,0
			-3,0	-4,0	-5,0	-7,0	-9,0	-9,5	-7,5	-13,0	-10,5	-12,5	-10,7	-7,0	-6,5	-5,6	-6,8	-6,5	-8,0	-7,5	-7,0	-6,5	-6,0	-7,0	-7,5	-8,5	-7,5	-5,7	-7,0	-6,5	-7,0	-6,5	-5,0
id.	Scanno	1030	11,0	10,0	11,0	10,0	10,0	10,0	10,0	11,1	12,0	7,0	6,1	7,6	10,8	10,0	7,2	8,5	3,7	5,5	2,0	3,0	4,5	2,5	7,6	8,6	9,5	5,0	8,9	6,5	9,0	7,0	7,5
			-3,0	-1,0	-2,0	-3,0	-4,0	-4,4	-4,5	-5,5	-5,4	1,5	3,0	3,1	0,0	0,0	-1,0	2,0	1,5	-0,5	-3,0	-2,0	-1,0	-5,0	-3,5	-4,5	-1,4	-1,0	-1,0	-1,5	-2,4	-0,4	2,0
id.	Sulmona	403	10,0	11,5	12,0	12,0	12,5	11,0	12,8	13,0	12,8	13,0	12,0	11,0	9,0	8,7	9,0	9,0	11,0	12,0	9,0	7,0	11,0	14,0	9,0	8,6	9,5	11,0	10,5	8,0	14,0	14,0	13,0
			5,0	5,0	5,6	5,8	6,5	5,0	7,0	7,0	6,5	7,0	6,5	6,4	3,0	2,0	2,5	1,5	4,0	6,5	3,0	1,0	3,0	3,0	7,0	7,0	3,0	3,0	4,0	5,0	7,0	1,0	6,0
id.	Officine Bussi	242	8,0	5,0	7,0	6,0	10,0	11,0	15,0	13,0	10,0	11,0	10,0	10,0	9,0	10,0	8,0	12,0	12,0	8,0	8,0	7,0	7,0	8,5	8,0	9,0	12,0	8,0	11,0	10,5	9,0	10,0	10,0
			3,0	3,0	2,0	0,0	-1,5	-1,0	4,0	1,0	1,0	3,0	5,0	5,0	3,0	1,0	-1,0	0,0	3,0	6,0	4,0	1,0	3,0	-1,0	-1,5	-1,0	-0,5	2,0	4,0	0,0	0,0	1,0	6,0
id.	Roccacaramanico	1050	2,0	3,0	5,0	5,5	7,0	8,0	9,5	9,0	10,5	7,0	6,5	5,0	6,0	9,0	9,0	8,5	7,5	7,0	2,0	2,0	2,5	2,0	9,0	9,5	10,0	9,5	10,5	8,5	9,5	9,5	9,0
			0,3	0,3	0,5	0,5	0,4	1,0	2,5	3,0	1,5	2,0	2,5	2,0	2,0	1,0	0,0	1,0	2,5	0,0	0,3	0,4	0,3	0,4	0,3	0,3	0,3	0,2	0,1	0,2	0,1	0,0	0,0
id.	Chieti (Villa Nolli)	341	5,4	4,8	6,8	7,0	10,6	10,0	13,0	12,8	13,4	11,8	10,6	10,4	11,0	12,0	11,7	14,0	13,0	8,0	7,9	8,0	9,4	11,0	9,0	9,6	13,0	9,4	11,0	10,0	9,6	10,0	11,0
			2,0	0,7	0,6	1,0	3,4	3,0	4,0	4,4	5,4	8,0	6,6	8,0	5,6	3,2	4,0	3,4	4,0	4,0	3,6	2,0	4,2	2,0	1,8	0,6	2,4	2,0	3,8	4,0	2,0	5,0	4,4
ALTOPIANO PESCOCOSTANZO	Pescocostanzo	1395	1,0	0,0	1,5	3,2	3,0	3,0	3,5	4,0	4,2	4,2	7,0	6,2	4,2	4,0	3,3	4,5	2,3	2,6	0,0	-1,0	-2,1	-2,0	2,0	2,5	3,0	4,2	3,2	3,5	4,0	3,5	4,0
			-6,0	-4,0	-6,0	-4,0	-4,0	-4,3	-4,2	-4,0	-4,3	-2,0	-2,0	-2,0	-3,0	-4,0	-4,0	-4,2	-3,0	-4,0	-4,0	-5,0	-5,0	-5,3	-5,0	-5,0	-4,0	-4,0	-3,0	-2,1	-3,0	-2,0	-2,5
FORO	Guardagrele	577	4,5	2,5	3,5	5,5	7,0	8,0	10,5	9,5	9,0	8,5	7,5	6,5	7,5	8,5	8,5	9,0	8,0	6,5	5,5	4,5	7,0	7,0	8,0	9,0	9,0	9,0	9,0	9,0	7,0	8,0	
			1,5	1,5	0,0	1,4	2,0	3,5	4,0	4,5	6,0	6,0	6,5	5,5	4,5	4,5	4,0	4,0	5,5	5,0	1,5	1,5	3,0	2,0	2,0	3,0	4,0	4,0	4,0	2,0	3,0	2,0	5,0
SANGRO	Capracotta	1421	2,5	2,6	-1,1	-0,4	2,1	4,0	4,1	5,2	9,1	9,2	9,3	9,6	4,5	8,9	9,2	8,1	7,5	6,2	3,1	3,1	4,2	4,3	5,0	5,1	5,0	6,1	6,4	6,7	6,6	6,5	2,1
			-3,6	-3,8	-5,2	-4,1	-3,2	-3,1	-3,0	-3,2	-1,2	0,3	0,3	1,1	0,2	-1,1	-1,2	-1,4	-1,9	-4,3	-4,7	-4,8	-3,1	-3,0	-2,3	-0,8	-0,9	-2,1	-2,4	-3,1	-3,4	-3,8	-0,8
id.	Montelapiano	850	4,0	3,0	2,0	4,0	7,0	9,5	9,0	12,0	12,0	12,0	8,0	6,0	6,0	9,0	10,5	9,0	10,0	8,0	5,5	4,0	6,0	8,0	8,0	10,0	11,0	8,0	10,0	9,0	10,0	8,0	8,0
			0,0	0,0	1,0	1,0	1,0	2,0	4,0	5,0	5,0	4,0	3,5	5,0	3,1	4,0	3,5	4,0	4,0	4,0	4,0	0,5	0,0	0,0	0,0	3,0	4,0	4,5	3,0	2,0	2,0	5,0	3,0
TRIGNO	Agnone	806	3,0	1,1	3,0	5,1	8,1	8,5	12,4	11,5	11,4	7,4	7,0	6,5	8,8	9,4	10,4	8,1	8,3	5,1	3,5	1,5	3,8	7,1	8,1	8,5	10,1	6,1	9,3	7,2	9,1	5,4	6,1
			-0,3	0,0	0,0	1,1	0,8	1,9	3,0	2,2	3,0	3,9	4,9	4,5	1,9	1,4	2,0	3,9	2,9	0,9	0,0	-2,1	0,0	-1,8	-1,2	-0,2	1,0	2,1	-0,4	0,9	0,6	3,7	3,0

BACINO	STAZIONE	Quota sul mare m.	TEMPERATURA MASSIMA E MINIMA DEL GIORNO:																														
			1	2	3	4	5	6	7	8	9	10	11	12	13	14	15	16	17	18	19	20	21	22	23	24	25	26	27	28	29	30	31
BIFERNO	Morrone del S.	836	3,0	3,0	5,0	3,1	5,2	7,0	7,5	8,0	11,0	8,0	7,0	6,2	5,2	7,0	8,0	8,0	8,0	8,0	8,0	8,0	8,1	8,0	5,0	4,1	7,2	7,0	5,0	6,2	5,0	7,0	6,0
			0,0	0,0	0,0	1,0	2,0	3,5	4,0	4,0	5,0	4,5	5,0	4,2	3,0	3,0	3,2	4,0	4,0	3,0	1,0	0,0	1,0	0,0	0,0	1,2	2,1	3,0	2,0	2,1	1,1	2,1	3,0
id.	Campobasso	703	»	»	»	»	»	»	»	»	»	»	»	»	»	»	»	»	»	»	»	»	»	»	»	»	»	»	»	»	»	»	
SACCIONE	Serracapriola	270	»	»	»	»	»	»	»	»	»	»	»	»	»	»	»	»	»	»	»	»	»	»	»	»	»	»	»	»	»	»	
CANDELARO	Foggia	87	8,0	7,0	9,0	9,4	12,0	13,0	16,0	16,3	13,0	12,0	12,0	12,0	13,0	14,0	14,0	11,0	12,0	9,0	9,0	9,2	10,5	11,4	12,0	13,0	11,0	12,0	12,0	13,3	12,8	14,0	
			4,0	3,0	2,0	3,0	5,0	6,0	1,0	3,0	4,0	5,0	5,0	6,0	2,0	1,0	0,0	5,0	6,0	4,0	2,0	4,0	2,0	0,0	1,0	0,0	5,0	2,0	1,0	3,0	8,0	7,0	6,0
LAGO SALSO	S. Giovanni Rot.	557	8,0	8,0	7,0	6,0	7,0	8,0	9,0	9,0	10,0	9,0	8,0	8,0	7,0	7,0	7,0	6,0	7,0	7,0	7,0	6,0	6,0	7,0	7,0	8,0	7,0	6,0	7,0	6,0	6,0	7,0	
			3,0	3,0	4,0	4,0	3,0	4,0	5,0	5,0	5,0	4,0	3,0	3,0	4,0	4,0	4,0	3,0	4,0	5,0	4,0	5,0	5,0	4,0	5,0	4,0	5,0	3,0	3,0	4,0	3,0	2,0	3,0
CERVARO	Monteleone di P.	847	2,0	1,3	3,2	6,7	7,7	7,3	10,3	9,6	7,9	7,1	7,0	6,0	8,5	8,4	10,5	8,5	6,5	4,8	4,3	2,8	6,2	6,1	8,4	8,5	8,3	7,1	10,3	7,3	8,6	8,1	9,0
			-1,0	-0,3	-1,2	-0,3	1,1	1,2	3,1	1,1	2,5	2,7	3,5	4,0	2,7	1,8	1,1	1,8	1,8	1,7	0,5	-2,6	-1,2	-0,3	-0,3	-0,2	-1,0	1,6	-0,5	0,1	1,3	1,2	2,3
OPANTO	Melfi	531	4,0	3,5	5,0	7,0	10,5	10,5	11,0	11,0	11,5	9,0	8,5	8,0	9,0	11,0	11,0	11,0	8,0	6,5	5,5	4,5	5,5	7,0	7,5	8,5	7,0	8,5	7,5	7,0	10,0	9,5	9,0
			1,5	2,0	1,5	-1,0	1,5	5,0	8,0	0,0	5,5	6,0	6,0	6,0	4,0	2,5	1,5	1,0	4,5	3,5	2,5	0,0	1,5	2,0	-2,0	-1,5	0,0	-2,0	2,5	2,5	4,0	4,5	6,0
MURGE E PENIS. SALENTINA	Altamura	461	6,5	6,5	7,0	7,5	9,5	9,0	10,5	12,0	10,5	10,5	11,5	12,0	10,5	10,0	10,5	9,5	10,5	9,0	9,5	8,0	7,0	7,5	7,0	9,0	9,5	9,5	7,0	9,0	8,5	10,0	9,5
			3,5	3,0	3,0	4,5	5,5	4,5	5,5	4,5	5,0	6,5	6,5	7,0	5,5	5,5	4,0	4,5	6,5	4,5	3,5	2,5	2,0	2,5	3,0	3,0	3,5	3,0	3,5	4,0	3,5	5,5	5,5
id.	Locorotondo	420	8,0	6,0	9,0	11,5	10,0	11,0	12,0	13,0	13,0	12,0	10,5	14,0	11,5	12,0	14,0	12,5	13,0	10,0	10,0	16,0	15,0	8,0	9,0	9,0	8,0	9,0	8,0	10,0	11,0	8,0	11,0
			5,0	4,0	4,0	4,0	4,0	5,0	4,0	5,0	6,0	5,0	8,0	8,0	6,0	5,0	5,0	4,0	4,0	5,0	5,0	4,0	5,0	4,0	4,0	4,0	4,0	4,0	5,0	5,0	4,0	5,0	
id.	Crispiano	265	9,0	9,2	10,0	10,0	12,0	12,2	13,0	14,0	15,0	15,0	14,2	14,8	13,0	13,8	14,2	15,0	13,0	10,2	10,0	10,0	11,0	11,2	11,8	12,0	12,2	11,8	11,6	14,2	14,0	13,6	10,0
			4,2	5,0	5,8	6,0	6,0	6,8	7,0	7,0	6,8	6,2	5,4	5,0	4,6	4,0	3,2	3,0	2,8	2,0	2,8	3,0	3,2	4,0	3,8	4,6	5,0	4,8	4,6	5,6	5,6	5,0	4,0
id.	Oria	178	10,0	10,0	10,0	11,0	11,5	12,5	12,0	13,5	13,0	13,0	12,0	13,0	12,5	12,5	13,5	15,5	10,0	11,0	10,0	10,5	9,5	11,0	11,5	12,0	12,5	12,5	12,0	12,5	12,0	12,5	14,0
			6,5	4,0	5,0	4,5	4,0	6,0	6,5	5,0	7,0	8,5	9,0	7,5	7,0	6,5	7,0	6,5	5,0	5,0	5,0	5,0	4,5	6,5	4,5	6,0	7,0	5,0	6,0	6,0	5,5	9,5	7,5
id.	Presicce	114	14,2	13,1	13,2	17,0	14,2	15,4	16,0	16,6	15,2	15,7	15,6	18,7	19,2	17,0	18,8	18,4	13,8	13,7	14,2	14,8	16,8	17,2	19,3	18,0	18,6	18,3	18,2	15,8	18,2	17,8	16,4
			10,3	10,8	11,5	11,0	12,8	12,2	13,2	14,6	13,0	14,5	12,3	13,8	14,5	13,8	10,6	12,8	11,7	11,9	12,0	13,5	12,6	12,8	14,2	12,2	14,4	14,7	15,4	14,0	15,7	14,2	13,6
id.	Lecce	78	»	»	»	»	»	»	»	»	»	»	»	»	»	»	»	»	»	»	»	»	»	»	»	»	»	»	»	»	»	»	
id.	Maglie	77	15,0	14,0	14,0	15,0	11,0	13,5	14,0	12,0	12,5	14,0	13,0	13,0	13,5	13,5	13,0	12,0	12,0	12,0	12,0	12,0	13,5	11,0	12,0	12,5	12,5	11,0	13,0	13,0	15,5	14,0	
			5,0	7,0	6,5	7,0	3,5	6,5	7,0	4,5	4,0	6,5	9,0	9,0	7,0	8,0	5,0	3,0	6,5	5,0	5,5	4,0	3,0	3,0	2,0	4,5	4,5	4,0	2,5	7,0	6,0	6,0	4,0
id.	Bari (Osservat.)	12	10,0	10,8	10,6	10,9	14,6	13,2	13,6	15,6	13,9	14,2	13,0	13,2	12,9	12,9	12,9	15,9	12,0	11,8	11,8	10,0	11,8	11,5	11,0	12,9	12,4	12,2	12,4	10,4	13,1	14,4	15,5
			6,2	6,5	5,8	4,8	4,6	7,6	7,2	3,6	4,6	5,2	7,6	9,2	7,4	4,3	4,8	3,8	5,6	6,2	6,5	6,2	5,2	5,4	2,3	3,6	2,8	3,4	3,6	2,6	7,2	10,2	
LARO	Castellaneta	245	7,9	9,3	8,9	10,3	8,9	11,4	13,4	11,3	12,6	11,3	10,8	11,7	10,6	13,4	12,1	11,9	10,1	11,0	9,9	8,8	9,0	10,8	11,0	11,9	11,7	11,2	10,6	10,2	12,0	11,8	13,0
			6,0	3,0	1,6	1,7	0,7	2,6	4,0	2,5	1,8	3,2	7,6	7,2	5,3	5,0	4,8	0,8	6,0	4,0	4,6	2,0	2,6	2,9	0,8	2,1	1,0	2,0	2,1	2,2	1,9	6,8	7,8

BACINO	STAZIONE	Quota sul mare m.	TEMPERATURA MASSIMA E MINIMA DEL GIORNO:																														
			1	2	3	4	5	6	7	8	9	10	11	12	13	14	15	16	17	18	19	20	21	22	23	24	25	26	27	28	29	30	31
SALINELLO	Civitella del T.	589	6,1	7,4	6,5	6,7	8,4	8,1	9,3	10,0	10,4	8,7	8,1	6,4	4,6	5,2	7,8	8,3	10,4	8,9	6,7	8,1	9,6	10,6	10,4	9,8	9,0	9,4	10,6	10,1	10,4		
			3,5	3,2	4,2	4,0	5,1	4,6	2,4	2,9	2,7	3,1	2,2	1,3	1,2	1,8	3,1	2,4	3,1	5,1	2,1	2,0	1,0	3,1	1,8	2,6	3,1	2,4	3,1	3,4	3,5		
TORDINO	Teramo	288	9,5	12,0	12,5	7,2	8,2	10,5	9,1	8,2	12,0	14,9	13,5	13,6	14,0	14,1	17,2	17,3	19,1	17,9	15,4	15,1	17,2	9,3	11,0	10,4	10,6	3,4	11,2	14,7	14,6		
			6,6	2,0	4,7	4,4	3,8	2,0	2,9	1,3	0,2	1,4	2,7	5,5	2,0	5,4	6,4	7,3	7,5	6,6	1,8	2,8	5,7	-0,9	0,3	-2,1	0,7	-1,7	-1,4	1,7	2,1		
VOMANO	Campotosto	1430	6,0	2,0	1,5	1,0	3,5	4,0	1,0	2,0	4,0	5,0	3,5	1,0	3,0	9,0	12,0	15,0	9,0	7,0	9,0	7,0	2,0	0,0	-2,0	-1,5	-2,5	2,0	9,5	7,0	7,5		
			0,0	-3,0	-2,0	-4,0	-4,0	-5,5	-5,5	-6,5	-3,5	-2,0	-2,0	-1,5	-8,0	0,0	1,0	7,0	4,0	5,5	3,0	-2,5	-4,0	-8,0	-8,0	-8,5	-7,5	-9,0	-4,5	-3,0	-4,0		
id.	Isola del G. Sasso	419	8,0	10,5	5,5	5,5	8,0	8,0	5,0	9,0	12,5	12,0	13,0	14,0	12,8	18,5	19,0	19,2	17,2	14,0	12,5	14,7	6,5	8,5	7,6	8,2	2,0	8,0	12,5	13,0	13,5		
			6,0	1,0	3,2	3,1	1,7	0,6	1,5	0,6	-1,4	-0,1	1,5	5,1	0,0	4,6	5,5	6,5	6,0	4,2	0,0	1,1	2,5	-3,0	-1,8	-4,4	-2,0	-4,0	-3,0	-0,5	-1,0		
SALINE	Penne	438	8,0	11,0	6,0	7,0	7,0	8,0	9,0	13,0	11,0	13,0	15,0	14,0	19,0	20,0	18,0	16,5	14,0	13,0	15,0	8,0	8,0	6,0	8,0	7,0	10,0	13,0	12,0	12,0			
			6,0	4,0	4,0	4,0	2,0	3,0	2,0	3,0	2,5	4,5	5,0	8,0	2,0	7,0	9,5	10,0	9,0	9,5	4,0	5,5	3,0	2,0	1,0	1,5	2,0	1,0	2,0	5,0	4,0		
ATERNO-PESCARA	Termine	1050	5,0	6,5	7,0	3,5	3,5	5,0	6,0	2,0	6,0	11,5	6,5	6,5	5,5	11,5	12,5	16,5	19,0	12,0	12,0	12,0	11,5	4,5	8,0	5,0	8,0	6,5	6,5	12,5	11,0		
			1,0	-2,0	-0,5	-3,5	0,0	-5,0	-2,0	-2,0	-5,5	-5,0	1,5	1,5	-4,0	-1,5	2,5	1,0	2,0	1,0	1,0	1,0	-4,0	-7,0	-5,0	-9,0	-6,0	-7,5	-7,5	-7,0	-5,5		
id.	Aquila	735	9,0	9,7	10,2	9,7	7,6	10,5	10,5	9,5	9,0	8,5	9,7	10,0	11,5	12,0	13,0	14,0	16,0	24,0	20,5	23,6	16,0	11,0	12,0	15,0	16,0	14,0	17,0	21,0	18,0		
			-6,5	-6,0	-5,9	-4,2	-5,8	-9,7	-7,9	-8,0	-7,5	-6,5	-7,5	-9,5	-8,0	-7,5	-8,5	-9,0	-9,5	-10,0	-9,0	-8,5	-7,8	-9,5	-10,5	-9,5	-8,5	-7,5	-9,5	-10,0	-8,7		
id.	Seanno	1030	10,5	10,0	5,0	2,5	4,0	8,5	5,0	10,5	10,0	12,0	9,0	8,0	9,0	11,6	11,5	9,1	11,6	13,0	10,0	13,0	2,5	8,0	3,0	6,0	-0,5	10,0	10,5	10,0	11,6		
			-0,5	-2,1	-0,5	-1,0	-2,0	-5,0	-2,0	-7,2	-5,0	-1,0	-2,0	0,0	-5,2	1,1	4,0	5,1	5,0	0,6	-1,5	-0,5	-1,0	-7,0	-5,0	-8,0	-6,5	-8,5	-4,0	-4,0	-3,0		
id.	Sulmona	403	11,0	12,0	11,5	11,0	11,0	12,0	12,0	10,0	12,0	15,0	12,5	15,0	15,0	18,5	21,5	23,5	23,0	18,5	15,0	18,0	15,0	15,0	12,0	9,5	9,0	11,0	13,0	15,5	14,0		
			3,0	3,0	3,5	0,0	-3,0	-4,0	-3,0	-4,0	-3,0	-3,0	-1,0	-1,0	-2,0	0,8	5,0	5,5	6,3	3,5	0,0	0,0	-3,0	-3,0	0,0	-4,0	-2,0	-2,0	-4,0	-2,0	-1,0		
id.	Officine Bussi	242	10,0	10,5	8,5	8,5	8,5	8,5	8,5	10,0	11,0	14,0	13,5	13,0	13,0	18,0	20,0	20,0	20,0	14,0	15,0	17,0	7,0	11,0	9,0	10,0	11,0	10,0	14,0	14,5	14,0		
			6,0	0,0	1,0	5,0	5,5	1,5	0,5	3,0	-2,0	-1,0	1,0	7,0	0,0	1,0	6,0	6,0	5,0	3,0	0,0	-1,0	2,0	-2,0	-1,0	-3,0	-2,0	3,0	-3,5	-3,0	-2,6		
id.	Roccacaramanico	1050	4,5	4,0	2,0	0,0	0,0	2,5	0,2	0,1	9,0	9,0	9,5	10,0	9,0	12,5	14,0	17,0	14,0	12,5	10,0	9,0	4,0	5,0	6,0	4,0	5,0	6,0	10,0	9,5	8,0		
			0,0	1,0	0,3	-0,3	-0,4	0,5	-0,4	-0,5	0,3	0,3	2,0	0,0	0,2	5,0	6,0	7,0	6,0	4,5	0,0	0,0	0,7	0,7	0,6	0,7	0,5	0,6	0,7	0,2	0,2		
id.	Chieti (Villa Nolli)	341	7,3	12,3	5,4	9,1	7,0	9,4	6,6	10,4	14,6	14,1	14,0	14,2	13,6	18,8	20,4	19,4	17,4	12,5	14,4	12,6	8,4	10,6	8,0	10,8	5,8	9,6	14,2	15,2	9,9		
			6,1	3,7	3,7	3,8	3,3	0,8	2,5	1,8	1,2	3,7	4,3	4,2	3,7	1,9	3,8	8,9	7,0	8,7	3,3	4,8	4,4	-0,5	-0,2	-1,4	0,3	-0,6	0,9	3,4	3,1		
ALTOPIANO PESCOCOSTANZO	Pescocostanzo	1395	2,0	3,0	2,0	-1,0	-2,0	-1,0	-2,0	-1,5	2,0	3,0	4,0	3,5	4,0	8,0	9,0	9,5	11,0	5,0	4,1	4,0	5,5	0,0	-2,0	-3,0	-2,0	-2,0	5,0	3,5	4,0		
			-3,0	-3,0	-4,0	-3,0	-4,0	-6,0	-4,0	-7,0	-7,0	-4,0	-6,0	-7,0	-7,0	-6,0	0,0	0,0	1,0	3,0	-3,0	-8,0	-8,0	-7,0	-9,0	-10,0	-10,0	-9,0	9,0	-7,0	-8,0		
FORO	Guardiagrele	577	6,5	7,5	5,0	4,5	4,5	4,0	3,5	5,0	7,0	9,0	9,0	10,0	9,0	13,5	13,5	14,5	13,0	10,0	9,0	11,0	6,0	5,0	4,0	4,5	3,0	5,0	6,0	6,5	9,0		
			5,5	2,3	3,0	3,0	0,5	0,5	1,5	1,0	1,5	2,5	3,0	3,5	1,0	4,0	7,5	8,5	8,5	8,0	4,0	4,0	3,0	0,0	0,5	0,1	0,5	0,1	0,5	0,5	0,5	0,5	
SANGRO	Capracotta	1421	2,1	2,0	7,1	2,9	1,8	2,1	5,2	-2,1	1,5	10,3	6,9	3,1	6,1	9,0	11,1	15,4	16,7	11,8	7,9	7,5	9,5	2,5	4,1	1,1	4,6	-3,6	1,1	9,5	8,5		
			-1,6	-3,8	-3,9	-6,1	-6,4	-7,3	-6,1	-8,2	-6,9	0,0	-0,8	-1,1	-4,1	0,0	4,9	5,8	7,9	3,6	-3,6	-1,0	-5,0	-8,1	-8,6	-9,5	-9,6	-9,1	-6,5	-3,4	-2,5		
id.	Montelapiano	850	5,0	9,0	4,0	5,0	3,0	2,0	3,0	5,5	8,0	8,0	10,0	9,0	10,0	17,0	16,0	17,0	15,0	10,0	13,0	14,0	6,0	8,0	6,0	8,0	3,0	10,0	11,0	11,0	12,0		
			3,0	2,0	2,0	2,0	0,0	1,0	-2,0	-1,0	0,0	2,0	1,0	5,0	1,0	4,0	9,0	9,0	6,0	8,0	3,5	6,0	3,0	-2,5	-2,0	-2,0	-2,5	2,5	2,0	2,0	2,5		
TRIGNO	Agnone	806	6,5	9,3	4,3	3,3	3,0	7,0	1,5	4,5	10,4	9,0	8,1	8,0	10,3	16,0	17,1	19,1	11,9	10,3	10,1	13,1	6,0	6,2	2,1	5,1	1,0	5,1	13,1	11,7	10,9		
			2,2	0,0	1,2	0,2	-0,8	-3,0	-1,0	-1,6	-1,0	-0,6	-0,3	2,3	0,0	3,8	6,3	7,0	5,2	2,2	0,4	1,4	-3,0	-4,4	-4,0	-5,9	-3,0	-4,0	-3,0	0,4	-1,0		

Osservazioni termometriche giornaliere

BACINO	STAZIONE	Quota sul mare m.	TEMPERATURA MASSIMA E MINIMA DEL GIORNO:																														
			1	2	3	4	5	6	7	8	9	10	11	12	13	14	15	16	17	18	19	20	21	22	23	24	25	26	27	28	29	30	31
BIFERNO	Morrone del S.	836	7,0 3,0	6,0 0,5	7,0 1,5	4,0 0,0	3,0 0,0	2,0 -1,0	2,0 -1,0	1,0 -1,0	3,0 0,0	5,0 1,0	9,0 2,0	8,0 3,0	8,0 1,0	7,0 2,0	13,0 6,0	13,0 7,0	14,0 6,0	13,0 6,0	9,0 3,0	9,0 3,0	10,0 -1,0	4,0 -2,0	4,0 -3,0	4,0 -2,0	3,0 -3,0	4,0 -3,0	4,0 -3,0	7,0 -1,0	9,0 -2,0		
id.	Campobasso	703	»	»	»	»	»	»	»	»	»	»	»	»	»	»	»	»	»	»	9,0	9,0	12,0	3,0	6,0	2,0	5,0	1,0	4,0	10,5	11,0		
SACCIONE	Serracapriola	270	»	»	»	»	»	»	»	»	»	»	»	»	»	»	»	»	»	»	»	»	»	»	»	»	»	»	»	»	»		
CANDELARO	Foggia	87	12,0 5,0	13,0 5,0	10,0 4,0	9,0 4,0	8,0 2,0	9,0 4,0	8,8 1,0	9,6 1,0	12,4 0,0	14,0 5,0	14,0 8,0	12,4 5,0	18,0 7,0	19,0 5,0	20,0 7,0	18,0 7,0	15,0 2,0	13,0 1,0	16,0 5,0	12,0 0,0	9,0 0,0	7,0 -1,0	8,0 1,0	7,0 -2,0	9,0 -1,0	11,5 0,0	14,0 0,0	12,0 3,0			
LAGO SALSO	S. Giovanni Rot.	557	7,0 3,0	6,0 2,0	6,0 3,0	5,0 1,0	4,0 1,0	4,0 2,0	5,0 3,0	5,0 3,0	6,0 4,0	7,0 4,0	5,0 3,0	7,0 3,0	8,0 3,0	8,0 4,0	9,0 3,0	9,0 4,0	10,0 5,0	11,0 6,0	11,0 5,0	10,0 5,0	8,0 4,0	4,0 -1,0	5,0 -1,0	4,0 -2,0	3,0 -1,0	5,0 -1,0	5,0 0,0	6,0 2,0	8,0 3,0		
GERVARO	Monteleone di P.	847	5,6 2,0	8,8 -0,4	4,5 1,1	3,0 0,5	3,1 0,4	4,5 -1,7	3,3 -1,2	4,5 -2,1	9,0 -2,2	7,8 -2,0	8,0 1,1	9,0 -0,4	11,8 1,1	12,4 3,4	12,0 4,6	12,4 4,0	9,0 4,8	11,2 3,3	9,2 -1,4	10,8 -0,2	3,2 -0,3	6,1 -6,2	1,5 -6,4	5,9 -6,1	1,7 -4,1	3,9 -5,5	9,8 -0,4	11,2 -1,7	11,4 0,0		
OPANTO	Melfi	581	6,5 2,0	7,0 1,0	10,5 2,0	5,0 2,5	5,0 2,5	5,0 1,5	5,0 0,0	5,0 -2,5	6,0 0,0	10,0 4,0	10,0 4,5	11,0 2,5	12,0 3,0	18,0 8,5	10,0 4,5	12,0 -3,5	11,0 7,5	5,5 -3,0	-1,5 -3,0	5,0	11,0	11,0	11,0	10,0	12,0	7,5	8,0	7,0			
MURGE E PENIS. SALENTINA	Altamura	461	10,5 5,5	9,5 3,5	10,0 5,5	7,0 3,5	8,5 4,5	8,5 1,5	6,0 1,0	6,0 0,5	7,5 1,0	9,5 1,5	10,5 1,5	10,5 5,0	10,5 3,5	12,0 2,5	13,5 7,0	15,0 8,0	16,5 8,0	13,5 6,5	9,5 3,5	9,0 3,0	11,0 4,0	6,5 1,5	5,5 2,0	3,0 2,5	3,0 0,0	3,5 0,0	11,5 2,0	9,5 0,5	11,0 2,0	11,0 4,0	
id.	Locorotondo	420	14,0 5,0	10,5 5,0	12,5 5,0	11,0 4,5	10,0 5,0	11,0 5,0	8,0 4,0	8,0 5,0	9,0 3,0	12,0 2,0	12,0 5,0	12,0 5,0	14,0 6,0	16,0 5,0	13,0 7,0	18,0 8,0	15,0 9,0	12,0 9,0	13,0 3,0	12,0 4,0	13,0 3,0	8,0 0,0	6,0 0,0	8,0 0,0	6,0 0,0	11,0 1,0	11,0 5,0	10,0 4,0			
id.	Crispiano	265	9,0 2,6	10,2 2,0	10,0 2,4	9,8 2,8	9,0 3,0	10,0 3,2	10,8 4,0	11,0 4,0	11,2 5,0	11,0 4,8	10,0 3,2	9,8 2,0	8,2 1,2	10,0 2,8	11,0 2,8	11,2 4,0	11,6 4,2	12,0 4,6	12,2 5,0	11,8 5,0	9,2 1,2	8,0 0,0	4,2 0,0	5,0 1,0	2,8 -1,0	5,2 1,2	10,0 3,0	12,2 3,0	12,0 5,0		
id.	Oria	178	12,0 6,0	13,0 7,5	11,0 6,0	11,5 5,0	13,0 5,5	9,5 4,5	8,0 1,5	8,5 3,5	12,0 5,0	12,0 4,0	13,5 4,5	14,5 6,0	14,0 4,5	14,5 7,5	17,5 9,5	17,0 9,0	16,0 8,0	16,5 7,5	15,0 5,0	14,0 4,0	10,0 -0,5	6,0 0,0	7,0 2,5	10,0 0,0	9,5 -0,5	13,5 4,5	13,0 4,0	14,5 6,0			
id.	Presicce	114	15,2 11,2	16,4 10,6	15,4 11,7	14,2 9,4	13,7 10,2	12,4 8,3	12,6 7,8	11,4 7,2	11,8 7,3	13,5 8,4	13,4 8,6	13,6 8,2	13,8 8,4	15,7 9,6	16,3 10,2	16,5 10,8	16,7 11,2	13,6 8,0	13,2 8,4	11,8 7,2	10,4 5,6	8,4 5,7	8,3 4,2	7,2 3,4	7,0 3,2	6,4 2,4	9,7 5,6	10,2 6,2	10,5 7,4		
id.	Lecce	78	»	»	»	»	»	»	»	»	»	»	»	»	»	»	»	»	»	»	»	»	»	»	»	»	»	»	»	»	»		
id.	Maglie	77	14,0 9,0	14,0 6,0	13,0 6,0	13,0 7,0	13,0 7,5	14,0 3,0	10,0 3,0	9,0 1,5	10,0 1,0	13,0 3,5	13,0 4,5	14,0 7,0	15,5 6,5	14,0 3,0	14,5 4,0	15,5 7,0	16,0 7,0	16,0 7,0	14,0 5,5	13,0 4,5	16,0 5,5	10,0 1,5	9,5 -1,0	8,5 -1,0	7,5 2,5	7,0 0,0	11,0 2,0	13,0 3,5	15,0 3,0		
id.	Bari (Osservat.)	12	13,2 8,4	13,1 7,6	10,2 7,4	11,0 5,8	12,5 6,8	9,0 4,5	8,6 4,5	10,2 5,6	12,2 6,1	15,3 2,2	16,5 2,8	16,7 5,5	12,2 7,5	16,2 4,5	16,2 6,1	15,9 5,9	16,1 8,4	13,8 8,1	12,1 6,5	13,0 4,5	10,2 6,5	9,2 3,2	7,2 3,5	8,1 1,5	8,1 1,4	9,2 2,1	11,7 2,3	12,2 3,2	12,6 3,5		
LATO	Castellaneta	245	11,9 6,4	12,5 4,4	9,0 5,7	10,1 4,2	10,5 5,2	10,0 2,6	7,6 1,6	8,7 1,2	11,6 1,1	11,8 -0,7	11,6 -0,6	13,6 6,0	11,2 4,9	15,3 0,6	16,5 3,2	16,9 7,4	16,5 5,6	12,5 6,4	12,3 2,5	14,0 1,9	8,7 4,6	8,5 0,1	6,5 -0,9	9,0 -1,6	7,7 -2,3	7,5 -4,2	12,2 0,7	13,5 0,1	12,5 2,3		

BACINO	STAZIONE	Quota sul mare m.	TEMPERATURA MASSIMA E MINIMA DEL GIORNO:																															
			1	2	3	4	5	6	7	8	9	10	11	12	13	14	15	16	17	18	19	20	21	22	23	24	25	26	27	28	29	30	31	
SALINELLO	Civitella del T.	589	10,1	10,5	10,3	10,1	10,6	9,1	9,7	10,3	10,0	11,4	11,0	12,1	12,4	11,8	7,1	3,0	2,0	1,4	2,5	1,5	6,9	6,6	7,3	7,0	5,1	8,3	8,1	9,4	10,3	9,7	9,0	
			3,2	4,0	4,4	5,1	5,0	5,3	5,0	5,1	5,0	5,1	4,8	4,5	4,9	5,3	4,3	2,3	-1,5	-2,4	-1,4	-1,0	3,0	3,1	3,5	2,1	1,8	1,0	4,1	4,0	5,1	4,0	4,5	
TORDINO	Teramo	288	14,7	14,2	13,8	14,5	»	14,8	17,3	13,6	17,3	17,9	13,5	14,7	16,1	13,7	12,0	11,0	6,0	6,2	5,8	6,5	7,5	9,5	10,7	15,7	11,8	13,9	15,7	12,1	13,9	13,6	20,1	
			3,7	5,6	5,9	6,8	8,7	6,0	6,1	5,9	6,4	5,1	5,7	7,5	6,1	7,2	6,2	4,7	1,2	1,0	1,6	2,0	1,7	5,4	5,8	8,5	6,1	7,0	8,7	6,1	7,1	6,2	8,1	
VOMANO	Campotosto	1430	8,5	5,0	8,5	8,5	7,0	7,0	6,0	6,0	5,5	6,0	5,0	5,0	3,0	2,0	2,5	-1,0	-2,5	-2,0	-0,5	0,0	7,0	7,5	8,0	7,0	6,0	7,0	3,0	11,5	5,5	10,5	13,0	
			2,5	-1,0	0,5	1,5	2,0	1,5	0,5	0,0	-0,5	0,0	1,0	1,0	-2,0	-2,5	-2,0	-2,0	-8,0	-7,5	-9,0	-5,5	-5,0	3,0	1,5	2,0	1,0	1,0	0,0	-1,0	0,0	0,5	3,0	
id.	Isola del G. Sasso	419	13,2	12,8	13,7	13,5	14,0	15,5	12,0	16,0	17,2	11,7	14,0	13,5	11,8	9,6	9,0	4,0	2,5	2,6	6,0	5,5	9,5	11,0	15,0	10,8	11,0	14,0	11,0	12,5	12,0	18,6	21,0	
			1,6	4,0	5,0	6,0	7,6	4,5	4,6	4,0	4,3	4,0	5,0	7,0	4,0	7,0	6,0	2,4	0,0	0,0	-0,4	-0,2	0,6	5,1	4,6	7,5	3,7	6,5	7,0	6,2	4,0	6,5		
SALINE	Penne	438	13,0	10,0	12,0	11,0	13,0	15,0	13,0	16,0	16,0	11,5	14,0	12,0	12,0	10,0	9,0	5,0	6,0	3,0	4,0	5,5	13,0	10,5	12,5	10,0	14,0	15,0	12,0	13,0	15,0	19,0	20,5	
			5,5	6,0	5,5	6,0	8,0	7,0	7,0	7,0	7,0	7,0	7,5	6,5	5,5	7,5	6,0	3,0	0,0	0,0	0,0	1,0	1,0	3,0	4,5	7,0	6,5	8,5	7,5	7,5	6,5	6,5	10,0	
ATERNO-PESCARA	Termine	1050	12,0	12,5	16,0	16,0	12,5	12,5	12,5	9,5	12,5	11,5	9,5	9,5	9,0	9,0	9,0	9,5	3,0	2,0	2,0	4,0	4,0	8,0	10,0	14,5	14,5	14,5	10,5	10,0	8,0	10,0	14,0	
			-2,0	0,5	0,0	0,0	1,5	1,5	3,5	-0,5	0,5	-0,5	3,0	3,0	-1,0	3,0	3,0	0,5	-3,0	-3,0	-7,5	-2,0	-2,5	2,0	4,0	2,0	2,0	2,0	4,0	0,0	0,5	0,0	0,5	
id.	Aquila	735	18,0	15,0	17,0	20,0	15,0	17,0	16,0	17,0	14,5	16,6	17,0	16,5	16,0	15,5	17,7	12,5	13,0	16,0	15,5	11,5	13,7	12,7	15,0	16,0	14,7	13,5	11,0	11,0	13,0	10,5	28,6	
			-6,0	-6,0	-6,5	-7,0	-3,5	-4,0	-3,0	-2,5	-4,0	-4,5	-4,5	-5,0	-2,5	-2,0	-3,5	-2,6	-3,7	-4,7	-2,4	-4,5	-4,6	0,8	-2,0	-1,5	0,0	0,0	0,2	0,3	-1,0	-2,0	-2,0	
id.	Seanno	1030	12,6	13,6	12,5	12,0	15,0	14,0	11,5	13,5	8,0	8,8	8,7	8,4	10,4	9,5	9,5	2,5	6,0	1,5	7,0	6,0	8,6	12,3	14,0	9,0	8,5	11,4	11,5	12,1	8,5	15,4	17,6	
			-1,0	0,0	1,5	2,3	2,0	2,4	4,0	2,5	0,0	2,7	2,6	2,6	0,0	1,5	0,0	0,0	-3,4	-3,5	-7,0	-2,1	-2,0	4,0	5,0	4,0	3,6	2,1	2,5	1,0	1,5	1,0	3,2	
id.	Sulmona	403	15,0	14,5	15,0	14,5	17,0	19,0	18,0	20,0	19,0	18,5	18,0	17,0	17,5	17,0	17,0	13,5	7,0	5,0	10,0	9,0	10,0	15,5	20,0	18,0	18,5	19,0	19,0	19,5	22,0	25,0	23,5	
			0,0	-1,0	2,0	2,3	0,5	3,5	3,0	4,5	4,5	4,4	4,5	5,0	4,0	4,5	4,0	2,0	1,5	0,5	1,0	0,0	1,0	3,5	3,5	3,0	4,0	4,5	4,0	4,5	5,0	8,0	6,0	
id.	Officine Bussi	242	15,0	15,0	14,0	15,0	16,0	18,5	12,5	18,5	19,0	14,0	15,0	16,0	18,0	12,0	12,0	10,0	11,0	7,0	7,5	9,5	9,5	12,0	14,0	13,0	15,0	12,0	14,0	16,0	16,0	21,0	23,5	
			-1,0	4,0	4,5	3,0	7,5	5,0	7,0	6,5	5,0	4,0	6,5	6,0	4,0	6,0	7,0	5,0	2,0	2,0	1,0	2,0	3,0	4,0	7,0	8,5	6,0	9,5	8,0	8,5	8,0	4,0	6,0	
id.	Roccacaramanico	1050	8,5	9,0	9,0	10,0	12,0	13,0	10,0	11,0	12,0	9,0	14,5	14,5	15,0	6,0	6,0	0,0	0,2	0,2	2,0	8,0	8,5	10,0	10,5	12,0	8,0	12,0	10,0	10,0	10,5	8,0	16,0	
			0,1	0,0	0,0	0,0	3,0	3,5	3,0	3,0	3,0	3,5	4,5	2,5	2,5	0,0	0,2	-0,3	-0,5	-0,5	0,6	0,5	0,4	3,0	4,0	3,0	4,0	3,5	3,0	3,0	2,5	0,0	5,0	
id.	Chieti (Villa Noll)	341	14,6	13,0	13,5	12,8	14,5	12,0	11,8	11,2	18,4	12,4	15,3	15,8	14,6	15,3	10,4	7,4	6,1	4,5	4,4	8,5	10,3	8,0	13,0	15,6	16,2	15,9	14,3	7,5	14,9	19,9	22,3	
			5,0	5,1	1,3	5,8	7,8	6,0	7,0	6,9	7,8	6,6	6,4	6,8	0,9	1,0	0,8	0,4	1,0	0,5	0,9	1,1	1,6	1,9	5,0	8,0	6,0	8,4	8,5	1,5	7,0	7,0	10,0	
ALTOPIANO PESCOCASTANZO	Pescocostanzo	1395	4,5	4,1	7,0	7,0	7,0	6,0	6,0	7,0	5,0	4,5	4,0	3,2	3,0	4,5	-2,0	-3,0	-8,0	-6,0	-1,0	-1,0	-1,0	6,0	7,0	5,0	8,0	4,5	4,0	6,0	4,0	8,0	10,0	
			-8,0	-5,0	-5,0	-3,0	-5,0	-5,0	-4,0	-4,0	-5,0	-6,0	-6,0	-6,0	-7,0	-7,0	-8,0	-8,0	-10,0	-11,0	-10,0	-8,0	-8,0	-8,0	-8,0	-7,0	-7,0	-8,0	-7,0	-9,0	-9,0	-8,0	-7,0	4,0
FORO	Guardiagrele	577	9,5	8,5	9,5	9,5	11,0	12,5	9,5	11,0	12,5	11,0	11,5	10,5	10,0	9,0	8,0	5,0	2,5	2,0	3,0	4,5	10,5	11,0	10,0	11,0	12,0	12,0	9,0	10,5	11,0	13,0	12,0	
			0,5	4,5	4,5	6,0	6,5	6,5	7,0	6,5	6,0	6,5	7,0	6,0	5,0	6,0	5,5	4,0	0,0	0,4	0,1	0,5	1,0	2,5	5,0	6,0	7,0	7,5	7,5	7,0	6,0	5,5	7,5	
SANGRO	Capracotta	1421	8,1	8,1	8,3	8,8	8,9	8,9	8,9	9,1	9,2	8,9	9,1	9,6	9,8	5,9	6,1	7,1	-2,9	-2,8	-1,9	-1,9	-0,8	5,7	5,3	5,1	5,0	4,1	4,2	5,0	4,1	4,0	14,3	
			-2,0	-1,5	-1,1	-1,2	-1,2	-0,9	-1,0	-0,8	0,0	-0,7	-0,2	-0,1	-0,6	-3,4	-3,6	-3,7	-7,8	-7,6	-7,5	-7,1	-6,3	2,1	0,3	0,2	0,1	0,0	0,5	0,9	0,7	-0,5	0,2	
id.	Montelapiano	850	12,0	12,0	16,5	11,0	12,0	15,0	12,0	13,0	13,5	11,0	11,0	15,5	11,0	9,0	8,0	5,0	6,0	3,0	3,0	5,0	10,0	12,0	13,0	10,0	9,0	10,5	10,0	11,5	8,5	14,0	16,0	
			2,0	3,0	4,0	6,0	5,0	5,0	7,5	6,0	5,0	5,0	7,0	5,5	6,0	7,0	4,0	1,0	2,0	-1,0	-2,0	-1,5	0,0	5,0	3,5	6,0	6,5	5,0	6,5	4,0	4,5	6,0	5,0	
TRIGNO	Agnone	806	11,1	8,7	11,1	10,1	14,0	13,1	12,0	10,5	12,0	10,1	8,5	9,1	10,0	7,2	9,0	4,3	2,1	0,2	1,5	3,0	7,8	3,1	11,8	9,0	9,3	9,0	8,1	11,7	9,5	14,3	15,3	
			1,0	1,0	1,9	3,2	4,2	5,1	5,0	2,6	2,8	3,0	4,9	4,2	2,9	2,4	2,1	-0,2	-2,2	-3,1	-3,2	-2,0	-1,0	3,0	2,1	5,3	3,8	3,9	4,5	3,4	3,0	2,4	3,9	

BACINO	STAZIONE	Quota sul mare m.	TEMPERATURA MASSIMA E MINIMA DEL GIORNO:																														
			1	2	3	4	5	6	7	8	9	10	11	12	13	14	15	16	17	18	19	20	21	22	23	24	25	26	27	28	29	30	31
BIFERNO	Morrone del S.	836	9,0	8,0	8,0	9,0	10,0	12,0	13,0	11,0	11,0	13,0	11,0	10,0	9,0	10,0	11,0	8,0	4,0	0,0	0,0	1,0	3,0	7,0	12,0	11,0	10,0	11,0	10,0	9,0	11,0	9,0	11,0
id.	Campobasso	703	9,6	11,0	9,1	11,0	10,5	12,0	13,0	12,0	11,5	13,0	12,0	8,9	10,5	10,2	9,0	9,3	4,5	1,0	1,5	3,0	4,5	10,7	14,9	13,0	11,0	10,5	10,0	10,0	12,0	9,5	14,4
SACCIONE	Serracapriola	270	»	»	»	»	»	»	»	»	»	»	»	»	»	»	»	»	»	»	»	»	»	»	»	»	»	»	»	»	»	»	»
CANDELARO	Foggia	87	14,0	12,0	16,0	15,0	15,6	17,2	17,0	17,0	18,0	17,0	16,5	17,3	15,0	14,5	14,0	11,0	9,0	8,0	8,0	9,0	9,0	13,0	16,0	17,0	15,0	17,0	17,0	17,0	18,0	16,9	19,0
LAGO SALSO	S. Giovanni Rot.	557	8,0	9,0	10,0	12,0	11,0	12,0	13,0	12,0	11,0	12,0	13,0	13,0	10,0	9,0	9,0	7,0	6,0	5,0	4,0	5,0	7,0	7,0	9,0	10,0	12,0	13,0	12,0	12,0	13,0	12,0	13,0
CERVARO	Monteleone di P.	847	11,0	10,8	11,6	12,2	12,1	12,3	12,0	11,0	11,7	13,7	10,9	8,0	9,5	9,9	10,6	3,8	0,2	2,2	2,8	4,2	9,8	12,0	11,1	11,6	10,6	10,7	11,0	11,7	7,9	13,4	17,1
OPANTO	Melfi	531	11,0	11,0	11,0	11,0	11,5	10,5	10,5	11,0	11,0	11,0	10,5	10,5	11,0	10,0	11,0	5,0	3,0	1,5	11,0	5,0	12,0	11,5	11,0	11,0	11,0	11,0	11,0	8,0	10,5	10,5	11,0
MURGE E PENIS. SALENTINA	Altamura	461	10,0	10,5	11,0	11,5	12,5	12,5	13,0	13,0	13,5	13,0	12,0	14,0	11,0	13,0	10,0	13,5	13,5	8,0	10,0	11,7	14,0	12,0	12,5	11,0	11,0	12,5	12,0	12,5	13,0	11,5	15,0
id.	Locorotondo	420	10,0	10,5	14,0	14,0	16,0	16,0	16,0	16,0	15,0	16,0	16,0	15,0	13,0	15,0	15,0	12,0	11,0	8,0	12,0	12,0	11,0	12,0	12,0	12,0	12,0	13,0	14,0	13,0	16,0	16,0	16,0
id.	Crispiano	265	11,8	12,2	11,4	12,4	12,0	12,0	12,6	13,0	17,0	13,0	15,0	16,2	17,0	16,0	14,0	13,0	11,0	9,0	9,4	11,0	9,6	10,0	10,0	11,2	11,0	11,0	11,2	11,0	12,0	14,0	14,2
id.	Oria	178	12,0	14,0	13,5	15,0	15,5	15,0	15,0	15,5	16,0	15,5	16,0	15,5	15,0	13,5	14,5	11,0	13,0	11,5	11,0	12,0	14,5	15,5	14,0	15,0	16,5	15,0	15,0	15,5	15,0	17,0	17,5
id.	Presicce	114	11,4	10,2	10,5	10,6	11,4	11,7	11,8	11,7	12,0	12,2	13,4	13,5	13,2	13,0	13,6	13,4	12,8	12,2	12,4	12,0	11,6	10,4	10,2	9,4	10,5	11,3	12,4	12,2	13,4	14,5	14,2
id.	Lecce	78	13,0	13,0	15,0	16,3	17,5	17,5	17,8	17,2	18,8	17,7	19,0	17,5	16,0	15,0	15,9	13,0	13,0	11,5	11,2	12,0	14,5	16,0	15,0	14,2	17,0	16,5	16,0	15,9	16,0	17,8	19,5
id.	Maglie	77	14,5	13,5	14,0	14,0	15,0	15,0	18,0	16,0	16,5	18,0	17,0	18,0	18,5	15,0	15,5	15,5	15,0	14,0	10,0	12,0	12,0	15,0	15,0	16,0	16,0	16,0	15,0	15,0	15,0	15,0	15,0
id.	Bari (Osservat.)	12	11,6	11,6	12,2	15,2	14,8	17,5	17,6	13,8	15,4	16,6	17,4	16,1	14,0	15,1	14,2	10,5	10,2	7,4	8,4	8,2	14,9	16,0	15,0	14,3	17,0	18,0	15,9	14,1	14,5	16,5	20,2
LATO	Castellaneta	245	12,5	10,6	10,4	10,4	13,2	13,0	13,4	13,0	14,2	12,3	14,3	14,0	13,1	12,1	14,3	10,5	9,1	7,3	9,4	9,2	11,5	12,1	11,0	12,0	12,9	13,8	12,1	14,7	11,3	15,9	14,8

BACINO	STAZIONE	Quota sul mare m.	TEMPERATURA MASSIMA E MINIMA DEL GIORNO:																														
			1	2	3	4	5	6	7	8	9	10	11	12	13	14	15	16	17	18	19	20	21	22	23	24	25	26	27	28	29	30	31
SALINELLO	Civitella del T.	589	8,1	9,0	10,1	9,8	9,1	10,0	18,8	11,0	11,6	12,4	14,1	15,2	17,0	17,1	18,3	18,7	17,5	16,4	11,1	14,0	14,5	14,7	14,9	14,8	14,0	14,1	18,1	18,2	19,3	14,9	
			3,0	2,4	3,1	3,2	3,8	3,4	4,6	4,5	4,3	5,8	7,1	6,2	7,9	8,1	8,5	9,4	8,9	8,3	9,1	8,3	8,4	7,2	7,5	7,4	7,7	8,3	8,0	11,4	11,7	12,4	
TORDINO	Teramo	288	21,8	14,8	10,9	14,1	19,5	23,5	21,0	18,5	19,8	18,8	21,5	22,8	20,0	22,4	22,0	27,6	20,2	21,8	20,5	15,1	16,4	15,6	19,5	16,6	11,4	19,8	22,4	23,6	23,0	24,3	
			10,1	10,0	7,4	9,3	8,4	9,2	11,5	11,3	9,3	7,6	8,9	12,3	10,3	8,4	11,6	12,0	10,1	9,6	7,6	10,4	9,7	7,5	7,9	10,2	10,3	8,0	11,3	12,3	13,9	14,0	
VOMANO	Campotosto	1430	14,0	4,0	7,5	12,0	10,0	11,5	11,0	12,0	16,0	9,0	7,0	7,5	9,5	12,5	14,0	7,5	7,5	11,5	7,0	11,0	10,5	9,0	9,5	7,5	10,0	15,5	19,0	21,5	15,5	11,5	
			5,5	1,5	0,5	2,5	2,5	2,0	2,5	4,0	4,0	3,0	3,5	2,0	2,5	3,0	3,0	2,5	1,0	-0,5	1,0	4,5	2,5	2,0	0,5	1,5	3,0	2,0	5,0	9,5	12,0	6,5	
id.	Isola del G. Sasso	419	16,0	10,5	12,6	18,4	22,1	20,0	17,0	19,0	16,5	20,0	22,6	17,6	19,7	21,5	25,2	21,0	19,0	19,2	14,0	15,0	14,7	18,5	14,0	11,0	17,8	20,0	23,0	21,8	27,0	16,5	
			10,5	9,6	7,0	7,5	7,5	8,0	10,1	10,1	7,2	6,0	8,0	9,5	8,0	6,5	10,0	11,5	10,2	6,0	6,5	9,5	9,0	6,0	6,8	9,0	8,0	6,5	9,6	12,5	13,5	13,0	
SALINE	Penne	438	16,0	9,0	14,0	19,0	22,0	17,0	16,0	18,0	17,0	18,0	21,0	19,0	21,0	21,0	26,0	21,0	20,5	16,0	13,0	14,0	15,0	17,0	15,0	15,0	18,0	20,5	22,0	19,0	26,0	15,0	
			13,0	8,0	6,5	7,5	10,0	11,0	11,0	10,0	9,0	9,0	10,0	12,0	9,0	11,0	13,0	15,5	11,0	9,5	9,0	9,5	9,0	8,5	9,0	9,0	10,0	12,5	13,0	13,5	12,5		
ATERNO-PESCARA	Termine	1050	18,0	18,0	6,5	9,5	16,0	16,5	15,5	14,0	14,0	18,0	18,5	17,0	11,0	11,5	15,5	19,0	13,0	14,0	15,0	9,0	15,0	16,0	12,0	9,5	16,0	19,0	20,5	23,0	24,0	7,0	
			6,0	3,5	0,0	4,0	2,0	3,5	5,5	5,0	5,0	3,5	7,0	7,0	4,0	2,0	7,0	5,0	4,5	6,0	7,0	4,0	7,0	2,0	2,0	5,0	5,0	1,5	3,5	9,0	9,0	7,0	
id.	Aquila	735	21,0	10,9	13,4	18,0	21,4	17,5	17,0	17,5	20,5	23,5	22,5	14,5	16,0	20,3	24,0	17,0	18,0	17,5	16,2	15,9	28,0	21,2	15,0	15,5	20,0	23,0	22,7	27,0	25,1	25,5	
			3,2	3,0	1,1	2,0	2,0	4,1	5,4	4,0	4,0	2,5	4,3	6,3	3,5	0,9	6,0	7,0	5,2	6,3	5,1	4,5	3,0	0,5	2,5	3,5	5,0	3,7	7,9	6,9	7,5	8,4	
id.	Seanno	1030	19,0	8,1	9,0	13,4	15,0	18,0	16,8	24,8	28,1	20,2	16,2	10,3	17,2	15,3	20,3	16,3	18,4	17,0	13,5	13,6	17,2	17,1	14,0	9,9	12,1	21,0	22,1	25,1	25,9	11,5	
			9,0	4,5	1,5	2,5	4,5	5,0	6,6	7,1	3,4	3,8	8,2	8,3	3,2	3,0	4,1	10,3	3,3	6,6	2,0	7,2	6,4	4,2	4,7	4,3	5,3	3,0	6,4	10,0	13,8	10,4	
id.	Sulmona	403	25,0	22,0	23,0	23,5	23,5	23,0	21,5	21,0	24,0	23,5	26,0	25,0	26,0	24,0	29,0	21,0	20,5	24,0	20,8	22,4	20,5	20,5	19,0	19,5	22,0	26,2	26,0	27,5	29,0	21,8	
			6,0	8,0	9,0	10,0	11,0	10,5	7,0	7,0	6,5	6,8	7,0	7,3	7,0	5,5	9,0	7,0	8,0	6,7	7,0	9,5	10,0	9,0	8,0	7,0	11,5	9,0	10,0	10,5	11,5	7,7	
id.	Officine Bussi	242	21,0	16,0	14,0	18,0	24,0	24,0	19,0	23,0	20,0	23,7	26,2	17,0	21,0	24,5	25,0	21,5	22,0	23,5	15,5	17,0	18,0	21,0	19,0	12,5	19,5	23,5	23,5	25,0	19,5	17,0	
			11,0	10,0	7,0	8,0	6,5	8,0	12,0	10,5	7,0	7,3	9,5	12,5	7,0	6,0	9,5	9,7	12,0	7,0	9,3	10,5	10,0	8,0	8,5	10,5	10,5	11,5	11,5	12,0	12,0	14,5	
id.	Roccacaramanico	1050	16,5	10,0	6,0	8,0	16,0	16,0	13,5	15,5	16,0	17,0	19,0	14,5	15,0	17,0	20,0	18,5	12,5	17,0	14,5	12,0	12,5	14,0	13,5	9,5	7,5	17,0	20,0	19,5	23,0	10,5	
			5,5	3,5	1,0	1,5	6,0	6,5	6,0	5,0	5,0	5,0	9,0	3,5	4,0	5,5	9,5	9,0	5,0	5,5	6,0	5,0	5,5	5,5	5,0	4,0	4,0	5,0	8,5	10,0	13,0	4,5	
id.	Chieti (Villa Noll)	341	15,0	11,5	11,4	13,9	22,7	20,5	17,0	19,6	18,9	20,2	23,4	19,0	21,0	22,0	21,1	23,1	21,8	19,0	15,9	14,6	11,3	18,3	17,0	12,8	18,6	22,1	23,7	21,1	23,2	24,3	
			12,9	9,8	6,9	8,0	9,7	10,6	10,6	9,5	8,8	8,7	9,4	12,4	9,8	10,5	13,1	14,4	11,3	9,9	10,0	10,0	9,5	7,5	8,2	9,7	9,3	9,4	11,9	11,8	13,2	14,0	
ALTOPIANO PESCOCOSTANZO	Pescocostanzo	1395	12,5	4,0	3,0	6,5	6,0	9,0	11,5	12,0	10,0	12,7	13,5	8,0	8,5	13,0	15,1	13,3	8,2	10,9	11,0	12,0	12,3	11,0	7,0	5,5	8,0	11,7	14,0	15,0	14,0	15,3	
			-3,0	-2,0	-4,0	-3,5	-4,0	-4,0	-2,0	-1,0	0,0	0,0	0,0	-1,0	-2,0	1,0	4,0	4,3	4,0	2,0	2,0	3,0	3,0	4,0	4,0	3,0	1,0	2,0	2,0	5,0	5,0	6,0	
FORO	Guardiagrele	577	11,0	10,0	9,5	14,5	16,5	17,5	14,0	16,0	14,0	15,5	17,5	15,5	16,5	16,5	19,5	19,0	19,0	13,5	13,5	13,0	12,5	13,0	13,0	10,5	13,5	16,0	18,5	20,0	21,0	13,5	
			9,0	9,0	6,0	7,5	8,5	10,0	10,5	10,0	8,0	8,5	10,5	11,5	10,5	9,0	12,5	13,5	10,0	9,0	9,0	9,5	8,0	8,0	8,5	8,0	8,5	9,0	11,5	12,0	12,5	11,5	
SANGRO	Capracotta	1421	6,1	6,2	6,0	8,2	10,1	14,2	14,3	12,1	13,2	14,6	15,1	14,2	12,2	12,2	16,4	15,3	14,1	8,9	9,1	8,7	8,6	12,9	12,5	10,3	10,4	9,8	16,1	17,1	21,1	18,1	
			1,0	0,8	0,9	0,1	2,1	3,2	5,1	4,2	4,1	4,0	4,3	3,8	3,1	3,2	3,9	3,3	3,2	1,5	2,5	3,1	3,1	3,1	2,6	2,5	2,5	2,9	5,1	6,2	12,2	6,1	
id.	Montelapiano	850	17,0	10,0	16,0	17,0	18,0	10,0	16,0	18,0	16,0	18,0	17,5	16,5	16,5	19,0	20,0	19,5	18,9	15,5	15,5	14,5	15,5	16,0	16,5	9,5	14,5	17,5	18,5	21,5	12,5	19,0	
			9,0	8,0	5,0	6,0	6,0	5,0	9,0	9,0	9,0	9,5	10,5	9,5	8,5	9,0	8,5	12,5	9,5	9,0	9,5	7,5	9,0	9,5	7,0	6,5	8,5	8,5	8,5	12,0	9,0	9,5	
id.	Montenerodomo	1100	»	»	»	»	»	»	»	»	»	»	»	»	»	»	»	»	»	»	»	»	»	»	»	»	»	»	»	»	»	»	»
			»	»	»	»	»	»	»	»	»	»	»	»	»	»	»	»	»	»	»	»	»	»	»	»	»	»	»	»	»	»	»

* Inizio delle osservazioni.

BACINO	STAZIONE	Quota sul mare m.	TEMPERATURA MASSIMA E MINIMA DEL GIORNO:																														
			1	2	3	4	5	6	7	8	9	10	11	12	13	14	15	16	17	18	19	20	21	22	23	24	25	26	27	28	29	30	31
TRIGNO	Agnone	806	17,1	13,0	6,7	11,4	16,5	15,0	14,0	16,0	14,1	19,0	17,0	12,0	14,0	16,1	18,4	17,4	14,1	14,4	14,1	15,2	14,9	15,4	12,1	10,2	12,3	17,1	19,1	23,3	20,2	14,5	
			4,1	4,7	3,4	3,0	5,0	6,0	6,3	6,8	5,2	5,0	5,3	7,9	5,8	6,8	9,1	7,9	5,9	6,0	4,9	8,0	6,1	6,2	6,4	6,8	6,4	6,0	6,2	11,0	13,4	8,0	
VARI	Termoli	21	16,0	13,0	14,1	16,3	18,0	18,6	16,4	18,8	18,0	17,5	27,4	21,6	19,8	18,3	25,0	27,0	24,3	27,0	15,4	15,8	16,1	18,5	16,2	15,1	18,0	20,1	21,0	19,3	25,0	27,0	
			9,2	9,9	7,2	9,4	9,0	10,2	12,2	10,6	10,5	9,0	11,3	13,2	10,3	10,7	14,0	15,8	13,0	11,1	10,2	12,9	12,0	10,2	10,0	11,6	12,1	11,0	12,0	13,3	13,8	14,5	
BIFERNO	Morrone del S.	836	16,3	14,0	9,4	8,5	13,0	18,0	17,0	15,2	17,0	16,0	20,0	21,0	14,0	16,0	20,0	18,0	18,0	17,5	18,1	14,0	18,2	20,2	16,1	15,1	9,1	17,0	20,0	18,0	19,0	19,0	
			6,2	5,5	4,2	5,2	5,5	6,5	8,5	8,2	8,5	7,3	8,5	7,5	6,4	6,5	7,9	11,5	7,5	7,5	8,4	8,2	7,5	7,7	7,1	7,1	6,2	6,5	6,5	9,5	12,5	10,1	
id.	Campobasso	703	16,7	16,0	10,2	9,9	12,0	17,7	12,0	15,2	16,4	15,2	19,9	18,5	14,0	14,9	17,0	21,5	18,3	14,9	15,5	16,0	18,0	16,5	16,6	14,5	10,6	14,0	16,9	20,0	23,0	21,6	
			5,2	6,0	3,2	5,5	6,0	7,0	9,0	8,0	8,0	5,9	10,0	8,0	6,0	6,1	8,0	11,0	7,0	7,0	6,5	8,8	8,0	8,0	7,6	7,0	7,5	6,5	8,9	10,5	13,5	10,3	
SACCIONE	Serracapriola	270	* 13,2	13,5	15,8	20,5	22,5	15,0	19,2	15,6	18,2	22,2	19,4	18,0	22,3	24,0	23,6	21,2	20,0	16,0	15,5	15,4	17,5	16,8	12,8	17,0	22,8	23,3	22,9	26,5	14,9		
			*	*	6,3	7,4	8,2	10,4	10,6	8,6	7,7	7,9	9,2	11,2	8,2	10,1	11,4	12,7	10,9	10,5	9,8	11,2	10,2	9,5	9,0	10,1	9,8	10,1	10,4	12,2	12,6	12,6	
CANDELARO	Foggia	87	17,0	15,9	14,4	15,8	23,0	22,0	19,4	24,8	20,0	20,2	24,2	21,0	21,3	22,0	25,0	27,2	21,6	22,1	16,9	17,3	21,0	19,6	17,0	15,7	18,1	20,6	24,4	21,9	23,1	18,2	
			9,0	6,0	7,0	6,0	10,0	12,0	9,1	12,3	5,0	7,3	11,9	10,3	9,1	10,1	13,3	11,4	11,7	11,5	12,6	12,1	10,3	9,1	11,1	10,1	9,2	10,0	12,0	15,1	13,2	11,0	
LAGO SALSO	S. Giovanni Rot.	557	13,0	12,0	13,0	14,0	14,0	15,0	15,0	14,0	13,0	14,0	15,0	15,0	16,0	17,0	17,0	16,0	15,0	15,0	16,0	17,0	17,0	18,0	17,0	18,0	19,0	19,0	20,0	20,0	19,0	18,0	
			5,0	5,0	4,0	5,0	5,0	5,0	4,0	5,0	5,0	6,0	5,0	6,0	6,0	6,0	7,0	7,0	7,0	5,0	5,0	6,0	6,0	7,0	8,0	7,0	7,0	8,0	9,0	10,0	9,0	9,0	8,0
GERVARO	Monteleone di P.	847	16,2	8,4	9,7	12,3	16,0	15,0	15,2	16,4	15,5	19,3	17,8	15,0	13,9	16,6	21,2	18,8	12,9	14,8	19,2	19,5	16,5	15,8	14,0	11,0	12,5	17,3	19,0	21,5	21,1	10,2	
			6,5	3,5	2,0	3,2	3,5	4,5	6,8	6,0	6,5	4,5	6,7	5,0	4,0	3,6	6,5	8,2	4,6	4,0	3,4	7,1	7,0	5,0	4,7	5,5	5,7	4,0	5,7	10,2	12,5	9,1	
OFANTO	Melfi	531	12,0	10,5	7,5	11,5	12,0	10,0	18,0	12,0	11,5	14,5	21,0	12,0	18,0	15,0	17,0	20,0	10,0	11,0	12,0	12,0	14,0	20,0	19,0	18,0	12,0	11,5	12,0	18,0	19,5	19,0	
			6,5	6,0	5,0	5,0	6,0	8,5	9,0	6,5	10,0	8,5	10,0	7,0	10,0	9,0	10,0	9,0	8,0	9,0	8,0	7,5	8,5	8,0	13,0	11,5	10,0	6,0	6,5	5,0	7,0	11,0	
MURGE E PENIS. SALENTINA	Altamura	461	14,5	11,5	11,0	12,5	17,0	18,0	17,5	18,0	17,5	18,0	18,5	19,0	17,0	19,5	21,0	21,5	20,5	18,5	19,0	21,0	19,0	21,0	18,0	17,5	15,0	18,0	18,5	21,0	20,0	15,5	
			9,5	7,5	6,5	7,5	7,0	9,5	9,5	9,5	9,5	9,5	9,5	10,5	8,5	8,5	10,5	11,0	10,5	9,5	10,5	10,0	11,0	11,5	9,5	10,0	9,5	8,5	9,0	10,5	12,0	12,0	
id.	Locorotondo	420	17,0	13,0	12,0	14,0	19,0	21,0	22,0	21,0	20,5	19,5	21,0	20,0	18,0	20,5	21,0	20,0	21,0	18,5	20,0	21,0	21,0	19,0	21,0	23,0	19,0	18,0	20,5	20,0	21,0	19,0	
			5,0	8,0	8,0	8,0	8,0	10,0	10,0	9,0	9,0	10,0	11,0	10,0	9,0	10,0	11,5	10,0	11,0	11,0	13,0	13,0	13,5	10,0	11,0	15,0	10,0	9,0	11,0	12,0	11,0	6,0	
id.	Crispiano	265	14,0	13,2	13,0	15,0	15,6	15,0	16,0	16,0	16,8	18,0	19,0	19,2	18,8	20,0	18,8	19,0	20,0	19,0	19,8	20,2	21,0	22,0	24,8	22,0	19,0	20,0	20,4	21,0	22,0	22,4	
			6,4	6,0	5,8	6,0	6,0	6,2	6,8	6,0	7,0	7,2	7,0	7,8	6,8	7,0	8,0	8,4	8,0	8,0	8,0	8,2	8,0	8,0	8,2	8,0	7,6	7,0	8,6	9,0	9,2	8,0	8,0
id.	Orla	178	18,0	15,0	15,0	15,5	21,0	17,0	15,0	16,5	19,0	21,0	21,5	19,0	22,0	20,0	23,0	22,5	21,5	23,5	21,5	22,0	21,5	24,0	20,0	18,5	21,0	22,5	23,0	22,5	20,0	22,0	
			9,5	7,0	6,0	8,5	10,0	13,5	9,0	8,5	7,6	9,0	9,5	9,0	10,0	9,5	10,5	11,0	11,0	13,0	13,0	12,5	11,0	13,0	11,0	8,0	12,0	13,0	12,5	14,5	11,5	12,0	
id.	Presicce	114	10,4	10,5	10,4	11,2	11,6	12,2	13,5	14,7	15,5	16,7	16,8	16,7	16,4	16,7	17,4	17,8	18,5	18,7	18,6	18,8	19,0	19,2	19,0	19,3	19,6	19,5	19,4	19,7	19,6	18,4	
			7,3	7,4	7,6	8,0	8,5	8,7	9,6	10,2	10,4	10,6	11,8	12,2	12,5	12,2	12,4	10,4	9,6	9,5	9,7	9,8	10,4	10,6	10,2	10,7	11,0	11,2	11,3	11,5	11,4	10,0	
id.	Lecce	78	17,0	17,0	15,0	17,0	21,8	21,0	22,0	22,0	20,0	23,5	21,0	23,0	21,0	22,5	23,5	23,5	21,0	22,0	21,5	22,0	20,5	21,8	22,5	20,8	20,0	21,2	23,8	24,0	23,0	20,5	
			10,0	13,0	5,5	5,5	5,2	8,0	12,8	8,0	8,2	7,5	8,0	12,2	8,0	8,0	9,0	13,0	10,8	9,0	12,2	13,0	12,5	13,0	8,5	12,5	11,0	7,5	8,5	11,0	14,5	15,2	
id.	Maglie	77	19,0	19,0	19,0	21,0	22,0	22,5	22,0	22,0	22,0	24,0	21,0	20,0	21,0	21,0	23,0	24,0	22,0	23,5	23,0	22,0	22,0	24,0	26,0	27,0	23,0	22,0	24,0	24,0	24,0	21,5	
			6,5	10,0	10,5	10,0	10,0	9,0	8,0	8,0	9,0	10,0	10,0	8,5	10,5	10,5	12,0	14,0	11,0	12,0	14,0	14,0	14,0	14,0	14,5	12,0	14,0	12,0	10,5	11,5	13,0	15,0	15,5
id.	Bari (Osservat.)	12	20,0	16,9	14,2	15,2	17,4	22,2	17,1	22,4	16,3	16,6	20,3	20,4	20,2	19,5	18,9	23,2	27,3	22,3	19,1	18,3	18,3	17,0	17,7	16,6	17,7	18,6	24,3	22,3	22,0	17,4	
			12,5	10,6	7,5	9,4	7,5	10,2	13,2	11,2	12,5	7,3	10,9	13,2	10,2	9,1	12,6	13,8	12,5	12,2	11,2	14,4	13,0	9,8	9,9	13,2	12,3	11,3	11,7	12,5	16,5	14,3	
LATO	Castellaneta	245	12,8	11,0	13,5	14,7	17,1	15,8	17,0	16,5	18,2	17,7	15,0	18,7	18,6	17,8	17,8	18,8	20,1	21,8	16,4	20,9	20,9	20,5	19,5	17,3	17,3	20,8	18,6	17,4	17,7	18,0	
			10,0	7,3	5,0	6,5	5,4	7,0	10,8	9,7	10,0	5,8	8,6	11,6	6,8	6,1	11,0	12,0	9,8	9,9	9,4	9,5	11,1	8,0	7,8	10,2	10,0	9,0	8,2	12,6	13,0	12,6	

* Inizio delle osservazioni.

BACINO	STAZIONE	Quota sul mare m.	TEMPERATURA MASSIMA E MINIMA DEL GIORNO:																																
			1	2	3	4	5	6	7	8	9	10	11	12	13	14	15	16	17	18	19	20	21	22	23	24	25	26	27	28	29	30	31		
			SALINELLO	Civitella del T.	589	13,1 7,4	15,9 9,0	17,2 9,1	16,1 9,9	15,0 10,5	14,5 9,8	11,1 10,2	14,5 9,1	16,5 9,5	13,1 7,2	7,6 5,4	12,5 2,4	15,1 4,5	14,6 7,2	16,9 7,5	18,4 9,8	18,5 10,5	16,1 11,4	20,1 10,2	21,2 11,0	20,0 11,6	20,1 10,4	17,4 10,1	16,6 7,5	11,1 8,5	16,0 7,5	16,4 8,9	23,5 9,8	24,0 15,1	24,1 14,6
TORDINO	Teramo	288	17,4 11,5	17,7 10,7	20,0 10,1	19,3 9,6	23,4 11,7	22,6 11,8	19,6 12,8	20,5 11,7	14,0 11,0	18,6 5,7	16,5 8,5	11,5 5,2	14,4 4,0	19,0 6,2	21,5 10,7	20,6 11,3	20,5 13,8	24,3 14,4	20,5 11,6	24,6 12,5	27,1 14,0	21,7 10,9	21,3 7,9	23,9 9,3	22,4 10,5	22,5 6,8	22,7 11,6	23,7 8,7	26,0 10,5	28,5 13,5	27,2 14,8		
VOMANO	Campotosto	1430	8,0 3,0	12,0 3,5	10,5 3,5	15,0 4,5	10,5 3,5	11,0 2,5	12,0 4,5	7,0 3,0	10,0 3,0	8,0 -0,5	9,5 0,0	7,5 -1,0	13,5 -2,0	13,5 1,0	11,5 4,5	10,0 5,5	13,5 4,0	13,0 4,5	16,0 6,5	11,5 4,5	12,0 4,0	9,0 2,0	7,0 2,0	7,0 0,0	10,0 0,5	13,0 0,0	13,5 3,5	18,0 3,5	17,0 6,5	15,0 6,0	15,5 6,5		
id.	Isola del G. Sasso	419	13,8 9,5	17,0 9,0	17,5 9,3	21,0 8,5	21,2 9,5	17,8 10,5	18,5 11,5	15,0 11,5	16,0 11,0	> >	> >	> >	17,1 2,0	20,5 5,0	17,6 9,0	19,5 10,1	21,0 10,5	18,2 11,0	24,3 11,0	24,5 9,1	22,3 12,0	20,0 6,5	22,5 7,0	21,5 7,0	21,5 6,5	21,0 4,5	22,0 9,1	24,2 6,5	27,1 10,1	25,7 11,0	27,5 13,5		
SALINE	Penne	438	17,0 10,5	18,5 10,0	20,0 11,0	21,0 11,5	21,5 11,5	17,5 11,5	18,5 11,5	16,0 12,0	20,5 10,5	14,0 8,0	10,0 7,0	15,0 4,5	17,0 6,0	18,0 9,0	19,0 10,0	20,0 11,0	23,5 12,0	19,0 13,0	24,0 11,5	26,0 12,5	19,5 12,5	20,0 11,0	22,5 10,0	22,0 9,0	22,0 10,0	21,0 8,0	21,5 12,0	24,0 11,0	25,0 16,0	23,5 15,0	25,0 15,5		
ATERNO-PESCARA	Terminè	1050	15,0 7,0	10,0 6,5	16,0 7,5	18,0 4,5	12,0 6,5	14,0 5,5	15,0 6,0	18,0 8,0	9,5 6,0	14,0 1,5	14,0 4,0	11,0 0,0	10,0 0,5	15,0 1,5	20,0 6,5	13,0 8,0	14,0 7,0	15,0 8,0	19,0 4,0	18,5 7,5	15,0 4,5	19,0 4,5	18,5 0,0	15,0 1,5	14,5 2,5	14,5 1,5	14,5 3,0	14,5 3,0	17,5 4,0	17,5 7,0	21,0 4,0	22,0 15,0	23,0 23,0
id.	Aquila	735	18,0 5,5	16,6 6,0	19,0 6,5	22,0 4,0	19,0 5,5	19,0 5,1	23,0 6,4	13,9 6,4	16,0 6,4	15,0 4,6	15,5 2,5	13,0 0,7	22,0 0,5	21,5 3,5	19,5 5,0	18,0 6,0	19,0 6,5	21,0 6,5	23,5 6,0	23,0 5,0	21,0 6,0	19,0 3,0	20,0 3,0	15,5 1,0	18,0 1,5	21,5 1,2	25,5 0,2	27,0 2,5	25,5 6,5	26,9 5,5	27,5 6,0	27,5 6,4	
id.	Scanno	1030	14,5 5,5	5,9 4,9	16,6 5,1	18,8 7,8	22,4 7,0	16,6 6,9	18,0 5,0	19,1 6,0	13,6 6,5	13,7 3,0	14,9 3,0	9,8 2,9	10,5 1,3	12,5 6,0	16,6 7,0	16,5 9,0	18,4 7,4	19,0 7,5	18,0 7,9	21,8 6,8	20,0 7,6	12,0 4,0	16,0 3,6	16,0 5,0	17,0 2,3	19,8 2,3	18,5 5,0	24,0 4,4	28,0 8,0	28,5 9,0	30,5 10,0	31,5 11,5	
id.	Sulmona	403	16,5 7,5	21,5 9,0	22,3 10,5	22,5 11,0	23,8 11,5	24,0 12,5	24,5 11,5	23,5 13,0	20,0 8,0	16,0 6,8	14,5 3,5	19,0 7,0	23,0 11,0	24,0 14,5	23,0 12,0	23,8 13,5	25,2 16,4	25,4 15,5	26,0 14,0	27,0 13,5	26,5 14,0	25,0 12,5	26,0 9,5	26,5 8,0	27,8 7,6	28,5 8,5	26,8 7,0	28,0 9,5	28,5 10,0	30,5 11,0	31,5 11,5		
id.	Officine Bussi	242	17,5 11,5	21,0 10,5	17,5 12,0	24,0 10,0	24,0 13,5	24,5 10,5	21,5 13,0	17,5 13,5	19,5 10,5	19,9 7,5	15,0 10,0	16,0 7,0	19,5 4,0	23,0 6,0	20,0 11,0	20,5 10,5	21,0 14,0	24,0 11,0	29,0 12,0	27,0 10,0	24,0 14,0	24,5 8,0	24,5 7,0	23,0 9,5	23,0 5,5	24,0 9,5	28,0 8,0	27,0 12,0	27,0 13,0	29,5 13,0			
id.	Roccaeramanico	1050	10,5 6,5	14,0 7,0	14,5 7,5	18,5 8,5	16,5 9,0	16,0 6,5	16,5 7,0	13,5 5,0	12,5 4,5	12,0 2,5	9,5 2,0	8,5 0,1	12,0 0,0	15,5 5,5	16,0 6,0	16,5 6,5	15,0 8,0	16,5 8,5	20,0 8,5	20,0 8,0	18,5 7,5	18,0 6,5	16,5 6,5	15,0 5,0	14,0 4,5	15,5 3,5	15,5 5,0	20,5 5,5	23,0 10,0	22,0 11,0	22,0 10,5		
id.	Chieti (Villa Nollì)	341	16,5 10,4	19,4 9,5	17,6 11,1	22,8 11,6	23,0 11,5	20,0 11,0	19,7 12,0	15,6 11,9	19,1 10,7	18,1 6,4	12,0 10,8	10,3 9,6	18,8 13,8	27,5 11,3	21,9 13,5	19,6 10,1	23,6 16,4	19,2 12,9	24,1 11,5	26,0 17,2	24,0 12,0	13,5 7,0	27,5 12,0	26,0 15,4	21,0 9,6	24,0 10,9	25,5 7,0	21,6 11,0	29,0 9,8	22,6 15,0	21,3 13,9		
ALTOPIANO PESCOCOSTANZO	Pescocostanzo	1395	9,0 5,0	10,4 3,0	9,5 3,0	12,2 4,0	11,0 4,2	11,2 4,2	13,4 4,2	9,7 4,5	9,0 3,0	8,7 3,0	8,9 2,0	7,0 0,0	8,2 -1,0	10,0 -2,0	9,6 -1,0	10,0 -1,0	11,9 3,0	13,2 4,0	16,7 5,0	15,5 6,2	14,0 5,2	13,7 5,0	10,0 4,2	9,8 3,0	11,5 3,0	11,0 4,0	11,1 3,0	16,0 3,0	18,2 5,0	16,5 8,0	15,5 7,0		
FORO	Guardiagrele	577	13,5 10,5	14,0 9,5	14,5 10,5	16,5 10,5	17,0 11,5	15,0 10,5	14,5 11,0	13,5 11,5	15,0 10,0	13,0 7,0	9,5 7,5	10,5 4,5	12,5 4,5	15,0 7,5	14,5 10,0	17,0 11,0	18,0 11,5	15,0 12,5	18,0 11,5	18,0 12,5	20,0 12,0	17,0 10,5	19,0 10,5	16,0 9,5	16,5 9,5	16,0 7,5	16,5 11,5	19,5 10,5	21,5 14,0	20,5 14,5	21,0 14,5		
SANGRO	Capracotta	1421	10,5 4,1	14,1 2,3	12,2 2,3	10,1 2,1	11,3 2,2	13,4 3,4	14,2 4,2	14,3 4,1	14,3 4,2	13,1 3,9	13,0 3,9	10,1 0,0	5,3 -1,1	9,1 2,9	14,2 4,8	13,0 3,9	13,4 3,4	13,3 2,8	13,5 6,9	18,9 5,9	18,1 5,5	17,8 5,1	17,9 5,0	14,1 2,4	14,5 2,8	12,1 1,9	14,3 3,8	16,2 4,9	16,6 4,8	18,8 4,9	20,9 7,8		
id.	Montelapiano	850	15,0 8,5	15,5 8,5	15,0 9,5	16,0 10,0	17,0 9,5	17,5 9,0	18,0 9,5	12,0 9,5	15,5 8,0	13,5 7,0	13,5 7,5	9,5 5,0	13,0 5,0	19,5 6,0	17,0 10,0	16,0 9,5	15,5 9,0	16,0 11,0	21,0 9,5	21,5 11,0	18,5 11,0	16,5 9,5	16,0 8,5	16,0 7,5	17,5 8,5	18,0 9,0	18,5 9,5	21,0 9,0	23,5 12,5	24,5 13,5	22,0 12,5		
id.	Montenerodomo	1100	22,0 9,0	15,0 5,0	17,0 7,0	19,0 7,0	15,0 7,0	15,0 7,0	16,0 6,0	9,5 5,0	11,0 5,0	10,0 3,0	6,0 3,0	6,0 3,0	10,0 5,0	17,0 5,0	20,0 3,0	17,0 8,0	19,0 6,0	20,0 7,0	19,0 8,0	20,0 7,0	16,0 8,0	18,0 6,0	19,0 6,0	12,0 3,0	20,0 7,0	16,0 3,0	17,0 6,0	16,0 3,0	23,0 5,0	23,0 10,0	23,0 11,0		

BACINO	STAZIONE	Quota sull'alt. m.	TEMPERATURA MASSIMA E MINIMA DEL GIORNO:																															
			1	2	3	4	5	6	7	8	9	10	11	12	13	14	15	16	17	18	19	20	21	22	23	24	25	26	27	28	29	30	31	
			TRIGNO	Agnone	806	14,1	15,5	14,2	17,5	16,8	18,4	18,1	14,2	13,1	13,6	13,5	10,5	13,4	18,0	17,1	15,3	16,4	16,5	20,1	20,0	17,6	16,4	15,1	14,5	15,5	17,0	16,1	21,0	22,3
VARI	Termoli	21	6,9	6,1	9,2	8,0	8,9	8,1	9,2	7,8	6,9	4,7	4,8	3,0	2,3	5,4	8,8	10,0	8,7	9,8	9,0	8,8	9,7	6,1	6,4	5,9	6,4	4,2	8,0	6,0	9,2	11,2	12,0	
BIFERNO	Morrone del S.	836	18,0	25,2	18,5	23,3	22,0	20,5	22,0	18,5	19,0	18,7	15,0	17,1	18,6	17,9	20,5	21,0	27,0	22,4	22,9	22,0	21,5	20,6	24,9	20,8	20,4	21,1	21,7	22,5	22,8	22,4	22,6	
id.	Campobasso	703	11,7	11,2	12,3	12,2	13,7	14,2	14,7	14,0	13,1	11,5	9,2	9,1	7,2	8,0	11,0	12,5	14,1	14,7	14,5	12,8	16,0	12,1	11,8	12,0	11,9	9,9	13,2	11,7	14,9	14,6	14,5	
SACCIONE	Serracapriola	270	12,1	16,0	15,2	14,5	14,7	16,0	17,0	17,0	14,0	13,8	13,5	11,0	8,9	15,0	18,0	17,0	16,9	19,9	16,5	23,3	25,6	19,4	19,9	16,2	18,0	17,5	17,9	18,0	27,0	25,5	25,6	
CANDELARO	Foggia	87	7,1	8,0	10,8	11,5	11,6	11,8	8,1	10,1	8,5	6,5	5,9	4,9	4,3	7,0	10,0	11,0	9,5	10,0	9,9	10,0	10,6	9,5	8,2	6,5	7,3	6,5	9,5	9,5	12,0	12,9	14,3	
LAGO SALSO	S. Giovanni Rot.	557	12,0	16,5	16,0	15,1	18,5	17,9	19,1	19,0	15,3	15,0	16,0	11,0	9,5	15,0	18,0	19,0	17,5	18,0	19,0	21,5	23,0	15,0	17,5	17,5	16,7	16,0	17,9	16,6	22,5	24,0	23,5	
CERVARO	Monteleone di P.	847	7,4	7,6	9,4	8,5	10,4	9,0	10,5	11,0	9,2	5,5	5,9	4,0	3,1	5,0	8,5	10,5	10,5	7,0	7,0	11,0	10,5	8,0	8,0	7,0	7,8	8,0	8,0	6,5	11,1	11,0	11,0	
OFANTO	Melfi	531	20,3	18,4	17,8	20,3	24,2	19,5	19,0	18,9	19,6	16,8	14,0	14,0	18,8	19,5	22,3	23,8	23,9	21,5	26,3	28,0	21,2	22,5	24,2	22,0	22,4	18,8	19,0	24,2	27,4	26,5	27,4	
MURGE E PENIS. SALENTINA	Altamura	461	10,0	11,1	11,2	11,9	12,7	12,1	12,9	11,1	12,0	8,8	8,0	6,2	6,5	7,5	10,1	12,1	11,9	12,7	12,8	13,0	13,2	11,0	10,9	11,0	10,1	8,9	11,0	10,8	14,1	14,6	13,4	
id.	Locorotondo	420	20,0	20,6	19,3	24,1	24,9	21,0	21,0	21,2	20,8	18,9	19,8	14,6	16,1	19,4	20,1	22,0	26,0	24,0	26,0	27,2	26,0	24,0	24,3	24,1	24,0	19,0	20,0	24,1	29,0	26,2	25,3	
id.	Crispiano	265	12,1	11,2	12,0	13,0	13,2	14,0	12,3	14,0	10,0	8,9	10,3	5,0	9,1	9,4	13,0	14,0	17,0	14,1	13,3	16,0	12,3	12,1	11,0	12,0	8,8	12,0	9,0	13,3	13,0	13,4	14,8	
id.	Oria	178	16,0	18,0	19,0	17,0	16,0	17,0	18,0	17,0	16,0	16,0	15,0	12,0	13,0	15,0	16,0	15,0	16,0	16,0	17,0	18,0	19,0	18,0	17,0	16,0	16,0	16,0	17,0	18,0	19,0	20,0	20,0	
id.	Presicce	114	7,0	7,0	8,0	6,0	7,0	7,0	8,0	8,0	8,0	7,0	6,0	5,0	5,7	8,7	8,6	9,0	9,0	8,5	8,3	9,0	9,0	8,0	8,0	7,0	6,0	5,0	6,0	7,0	8,0	9,0	10,0	
id.	Lecce	78	13,2	16,6	12,7	16,7	15,8	17,9	18,8	17,4	13,7	15,7	15,0	10,2	13,8	17,4	18,7	14,6	19,0	21,0	19,0	21,0	17,6	17,1	17,4	13,8	14,2	16,4	19,9	19,9	20,2	24,1	24,0	
id.	Maglie	77	5,9	6,5	6,8	6,2	7,3	6,0	9,2	8,7	6,0	3,9	4,5	3,7	0,5	3,0	6,1	8,3	7,0	6,8	9,6	5,0	7,0	4,7	5,0	4,7	5,0	3,2	5,0	3,0	7,1	8,0	9,0	
id.	Bari (Osservat.)	12	12,0	12,0	12,0	13,0	12,0	20,0	15,0	18,5	11,5	11,0	10,0	11,0	14,5	15,0	26,0	20,0	22,0	20,0	15,0	18,0	15,0	19,0	11,5	10,0	12,0	15,0	22,0	19,0	19,0	20,0	20,0	
LATO	Castellaneta	245	9,0	9,0	9,0	9,0	10,0	9,0	10,0	10,0	11,5	8,0	8,0	2,0	3,0	8,0	7,0	10,0	16,0	13,0	9,0	10,0	9,0	7,0	9,0	10,0	6,0	6,5	13,0	13,0	8,0	10,0	9,5	
			15,0	14,5	14,0	14,5	15,5	20,0	15,5	19,5	19,0	19,5	19,0	17,5	15,0	19,0	19,5	17,5	22,0	22,0	22,5	22,0	23,5	21,0	21,5	20,5	19,5	18,5	19,5	19,0	25,0	23,0	24,0	
			9,0	8,5	9,5	10,0	10,5	11,0	10,5	10,0	11,5	9,5	9,5	9,5	5,5	7,5	8,0	9,5	11,0	12,0	12,5	11,5	13,0	10,0	11,5	10,5	9,5	8,0	10,0	9,0	12,5	12,0	14,0	
			24,0	21,5	27,0	19,0	18,0	20,0	19,0	19,0	20,0	19,0	16,0	20,0	16,0	18,0	19,0	16,0	19,5	24,0	22,0	25,0	25,5	23,5	23,0	23,0	19,0	18,0	16,0	19,0	22,0	24,0	23,0	
			9,0	10,0	14,0	9,0	6,0	10,0	7,0	12,0	11,0	10,5	10,0	10,0	10,0	8,0	9,0	9,0	9,5	11,0	10,0	15,0	15,0	12,0	10,0	11,0	11,0	10,0	9,0	10,0	11,0	12,0	14,0	
			22,0	21,8	22,4	»	»	»	»	»	»	»	»	»	»	»	»	»	22,0	21,2	21,0	23,0	26,2	26,4	25,8	27,0	26,6	24,6	22,0	24,2	26,4	27,0	27,2	27,0
			9,0	9,2	10,0	»	»	»	»	»	»	»	»	»	»	»	»	»	11,0	11,4	10,8	12,0	13,8	14,0	13,2	13,0	14,8	12,8	12,0	13,2	15,0	16,0	17,0	16,2
			21,5	23,0	20,5	23,0	20,0	19,0	18,5	22,0	23,0	24,0	23,0	21,0	23,5	25,0	28,0	28,0	29,5	31,0	31,0	25,0	28,5	27,5	29,0	29,5	25,5	25,0	20,5	23,0	31,0	25,5	32,0	
			11,0	11,0	12,0	16,0	16,5	11,5	14,0	10,0	14,0	11,5	8,0	9,5	14,5	13,0	12,5	15,5	14,5	16,0	14,0	13,5	16,5	13,0	15,5	17,0	15,5	16,0	11,0	13,0	14,0	12,5	15,0	
			19,8	20,6	20,7	21,2	21,6	21,4	21,7	21,5	20,4	20,2	19,4	19,0	18,6	18,8	18,6	18,6	18,4	18,5	18,7	19,6	19,5	20,8	20,5	21,4	21,2	22,4	23,5	23,8	23,0	24,7	24,5	
			12,7	13,6	13,7	13,8	13,7	13,8	13,7	13,6	12,0	11,4	11,2	11,4	10,5	10,3	11,0	11,2	11,3	12,4	12,2	13,4	13,0	14,3	14,2	15,3	15,4	15,5	16,7	16,4	15,9	16,0	16,2	
			20,5	23,5	19,2	22,8	23,5	20,8	24,0	22,8	24,5	20,0	23,0	22,0	23,3	20,0	26,0	23,2	26,0	28,2	24,0	28,3	25,5	24,5	27,0	23,0	23,8	21,0	21,1	24,8	29,0	26,5	29,3	
			10,2	10,5	10,0	9,0	11,2	13,5	14,0	16,5	12,5	11,0	20,1	13,0	13,0	5,2	8,0	12,2	11,0	11,0	16,5	12,2	13,2	13,5	11,0	15,0	18,2	10,0	9,0	8,8	11,0	13,9	10,0	
			20,5	24,0	24,5	24,0	23,0	25,0	21,0	23,0	23,0	22,0	24,0	25,0	24,0	23,0	24,0	25,0	28,0	28,5	29,0	28,0	30,0	30,0	30,0	30,0	29,0	24,0	22,0	25,0	28,0	30,0	32,0	
			12,5	12,0	13,0	11,5	14,0	15,5	15,5	16,5	13,5	13,5	12,0	16,0	8,5	8,5	10,0	10,0	14,0	15,0	16,5	15,0	15,0	15,0	15,0	13,0	12,0	12,0	11,5	13,0	10,5	15,0	16,0	
			19,6	18,7	16,2	20,4	20,6	18,3	22,9	24,2	23,1	17,2	17,9	16,4	16,1	17,3	21,2	19,3	25,2	25,6	20,2	20,1	22,1	19,6	20,6	19,2	19,9	18,1	18,0	19,7	23,2	20,4	23,8	
			11,8	12,8	11,8	13,5	12,6	12,9	13,6	15,8	14,3	11,9	9,6	12,5	7,8	7,2	9,5	12,6	13,8	15,4	14,8	11,5	15,1	11,5	12,0	14,2	10,6	10,9	12,1	11,3	12,2	13,5	13,9	
			16,8	18,7	16,1	21,0	20,3	18,5	19,7	19,7	19,9	19,0	19,5	18,9	17,8	19,8	18,6	20,1	19,9	20,6	24,0	23,1	23,2	23,1	22,0	20,9	21,0	20,2	19,8	22,0	24,2	24,3	22,3	
			10,8	9,7	11,6	10,8	11,4	12,6	13,0	14,1	11,6	10,5	10,9	10,7	6,4	6,4	7,3	12,8	9,5	13,9	13,8	10,4	13,4	11,1	10,1	12,8	11,0	9,5	9,0	9,6	10,2	12,8	11,5	

BACINO	STAZIONE	Quota sul mare m.	TEMPERATURA MASSIMA E MINIMA DEL GIORNO:																														
			1	2	3	4	5	6	7	8	9	10	11	12	13	14	15	16	17	18	19	20	21	22	23	24	25	26	27	28	29	30	31
SALINELLO	Civitella del T.	589	23,2	20,5	22,5	22,0	24,5	24,9	27,6	26,8	28,0	28,6	28,3	29,1	24,5	29,1	30,1	29,7	28,1	22,2	24,0	26,0	27,6	28,3	29,1	29,3	29,8	29,9	30,4	25,4	23,9	27,0	
			14,1	14,2	11,0	12,5	11,5	11,8	17,1	16,1	16,9	17,8	16,8	17,2	15,7	14,8	20,2	17,8	17,1	9,2	12,4	13,1	14,5	15,1	17,1	18,8	19,5	19,6	20,6	21,8	14,7	13,9	
TORDINO	Teramo	288	27,4	27,6	25,1	21,8	26,2	28,7	28,8	29,2	28,1	31,0	33,0	32,8	30,9	29,2	30,6	34,3	29,4	24,5	23,4	28,3	26,0	28,9	27,0	31,5	33,5	33,9	35,7	36,6	31,9	29,2	
			13,2	15,2	13,7	11,5	16,4	17,0	17,2	16,5	15,0	16,5	18,3	17,0	14,2	13,4	16,9	17,8	15,9	8,9	11,0	16,0	12,3	13,0	11,6	16,5	18,5	19,4	20,0	21,1	17,4	12,7	
VOMANO	Campotosto	1430	17,0	15,5	16,0	16,0	18,5	22,5	23,0	23,0	25,0	29,0	27,0	27,5	25,0	25,0	24,0	22,0	17,0	19,0	20,0	18,0	21,0	20,0	22,0	24,0	26,0	29,0	26,0	24,0	22,0	24,0	
			7,0	9,0	7,0	7,0	7,0	10,0	11,0	10,0	9,0	12,0	12,0	11,5	10,5	10,5	9,0	9,0	8,5	3,0	6,5	8,0	6,5	7,0	7,5	7,0	11,0	13,0	16,0	11,0	9,5	10,0	
id.	Isola del G. Sasso	419	26,5	23,6	20,0	24,6	27,7	28,1	29,0	27,0	29,5	31,8	31,8	29,5	28,0	30,5	33,5	30,0	21,7	23,5	27,2	25,0	28,0	26,0	30,0	33,8	34,0	36,2	36,2	31,6	27,0	29,0	
			11,0	13,5	12,0	10,0	14,0	14,6	16,0	15,0	13,0	14,5	17,5	13,6	12,1	11,4	15,0	14,8	13,0	6,4	9,0	15,0	10,5	10,7	8,5	13,5	15,5	16,0	17,6	17,5	16,1	11,0	
SALINE	Penne	438	25,0	23,0	21,0	25,0	26,0	25,0	25,5	27,5	26,0	31,0	31,0	29,0	25,0	29,0	31,0	21,0	21,0	22,0	25,0	23,0	26,0	27,0	31,0	32,0	32,0	33,0	34,0	29,0	36,0	28,0	
			15,5	16,5	13,0	13,0	18,0	18,0	18,0	18,5	17,5	18,5	22,5	19,5	17,5	16,5	20,0	20,0	16,0	11,0	13,5	17,0	14,0	15,0	15,0	20,0	21,0	22,0	24,0	24,5	17,0	16,0	
ATERNO-PESCARA	Terminè	1050	23,5	21,0	23,0	23,0	23,0	23,5	27,0	27,0	28,0	34,0	18,0	18,0	26,5	26,5	28,0	29,5	25,5	20,0	22,0	22,5	21,5	25,0	24,5	29,0	29,5	31,5	30,5	30,0	28,5	28,5	
			7,0	10,0	7,0	7,0	7,0	8,5	12,5	12,5	8,0	12,5	8,0	8,0	9,0	9,0	10,0	9,0	10,0	2,5	7,0	12,0	6,5	6,5	6,0	10,0	11,0	11,5	13,0	12,0	8,5	8,5	
id.	Aquila	735	26,0	25,5	24,5	27,0	30,5	30,0	33,5	29,0	32,0	36,2	33,0	32,3	29,0	34,0	33,0	24,5	26,5	27,6	29,0	26,3	29,8	28,0	27,5	32,7	33,0	34,5	33,5	33,3	33,0	33,0	
			6,5	6,7	7,6	6,5	10,5	9,5	13,5	9,5	9,0	9,2	12,4	13,0	8,5	7,5	9,5	12,5	12,3	3,8	5,0	12,0	7,3	6,1	4,5	7,8	7,9	8,2	10,0	11,5	12,5	13,0	
id.	Scanno	1030	23,0	23,5	21,9	25,4	25,5	29,0	28,0	26,0	32,0	32,8	32,0	32,7	33,1	33,4	33,9	30,0	24,4	22,4	27,8	24,8	27,5	25,1	26,5	32,0	33,3	34,5	33,4	33,4	29,5	30,5	
			8,6	10,9	10,5	8,5	10,9	13,0	14,5	15,0	12,6	14,5	17,8	15,0	15,9	12,9	13,9	12,8	10,0	5,4	5,4	12,5	13,9	8,5	8,4	12,7	13,9	15,6	16,5	16,2	13,4	12,7	
id.	Sulmona	403	31,0	30,8	29,5	30,0	30,5	33,0	35,0	34,8	33,0	36,0	35,0	35,0	32,5	36,5	38,0	34,0	35,0	30,5	30,5	30,0	33,0	30,0	34,5	33,0	38,0	38,0	36,2	38,5	38,6	33,4	32,4
			10,5	12,0	11,0	11,5	12,0	14,5	17,0	16,0	15,0	16,5	16,0	16,5	14,0	17,5	19,5	17,0	10,0	10,0	10,5	13,5	10,0	11,5	12,0	17,0	15,5	16,0	18,0	18,5	13,5	14,0	
id.	Castel del Monte	1300	22,0	19,5	17,0	19,5	22,0	24,0	25,2	24,0	26,5	29,0	28,5	23,5	22,5	27,0	29,0	25,7	20,0	19,5	22,5	20,5	21,5	20,0	25,0	28,0	29,0	30,8	30,5	27,5	23,0	25,5	
			7,0	10,5	8,0	7,5	12,0	12,0	14,0	12,5	12,0	17,0	15,5	11,0	10,0	10,0	14,0	15,0	10,5	10,0	7,5	12,0	8,0	8,5	7,0	11,5	12,0	14,0	18,0	16,0	11,5	10,5	
id.	Officine Bussi	242	28,5	26,0	24,0	28,5	32,0	31,0	34,5	32,0	33,5	35,0	34,0	32,0	32,0	32,0	28,5	32,0	32,0	26,0	31,5	30,0	30,0	28,0	34,0	36,5	37,0	39,0	39,5	33,0	29,0	31,0	
			11,0	13,5	11,0	10,5	17,0	16,0	18,0	17,0	16,5	15,5	16,5	15,5	16,5	12,0	17,0	15,5	13,0	10,0	9,5	12,5	12,0	11,5	9,5	9,5	12,5	16,5	17,5	16,5	19,0	12,0	
id.	Roccacaramanico	1050	22,0	22,5	20,0	22,0	24,5	27,5	27,0	27,0	27,5	30,5	30,5	24,5	22,5	27,5	30,5	27,0	26,5	19,0	25,0	23,5	23,0	22,0	26,5	30,0	31,5	33,5	32,5	28,5	26,5	25,5	
			10,0	10,5	8,5	9,5	14,4	15,5	18,0	16,5	15,5	17,5	18,5	13,5	10,5	15,0	18,0	13,5	12,5	4,5	11,5	9,0	9,5	8,5	9,0	18,0	18,5	20,0	20,0	18,5	11,5	10,0	
id.	Chieti (Villa Nolli)	341	21,1	26,5	24,9	21,9	26,0	28,5	28,5	28,7	28,0	29,3	31,9	31,4	30,0	27,9	29,6	33,0	29,0	22,7	23,5	25,0	26,3	26,5	26,8	34,3	35,0	35,3	36,8	32,0	27,6	29,4	
			13,0	14,9	14,8	12,5	12,2	17,6	17,3	18,3	17,8	15,9	17,3	20,5	18,1	15,3	14,4	17,3	18,7	15,0	9,5	11,5	13,1	13,7	13,8	13,1	17,8	19,9	21,8	21,1	17,5	15,1	
ALTOPIANO PESCOCASTANZO	Pescocostanzo	1395	15,5	17,5	18,5	16,5	20,0	24,1	22,5	24,5	24,0	27,5	26,5	21,0	24,0	26,1	26,5	25,0	26,0	25,0	18,0	17,0	19,0	22,0	21,0	25,5	25,2	27,3	27,0	27,7	24,0	22,5	
			7,0	7,1	7,5	8,2	7,5	9,0	11,0	10,5	12,5	11,1	13,0	13,0	10,0	12,0	13,0	13,0	12,0	13,0	12,0	9,0	8,0	9,0	10,2	10,0	12,0	12,0	13,0	13,0	14,0	12,1	
FORO	Guardiagrele	577	21,5	20,5	19,0	21,0	24,0	23,0	25,5	23,5	25,5	27,0	26,0	23,5	21,0	24,0	27,5	25,0	19,5	19,5	22,0	21,0	21,5	20,5	25,5	27,5	28,0	30,0	31,4	27,5	23,0	23,0	
			15,5	16,0	12,0	12,5	16,5	18,0	19,0	18,5	18,5	19,0	21,5	19,5	18,0	15,5	19,0	19,0	16,0	11,0	14,0	17,0	14,0	15,0	14,5	18,0	20,0	21,5	22,5	22,5	17,5	15,5	
SANGRO	Pescasseroli	1167	20,0	21,0	18,0	23,0	20,0	23,0	23,0	23,0	23,0	23,0	23,0	23,0	23,0	23,0	21,0	23,0	22,0	22,0	21,0	18,0	22,0	23,0	23,0	23,0	23,0	24,0	23,0	23,0	23,0	23,0	
			9,0	10,0	11,0	10,0	14,0	9,0	11,0	16,0	12,0	11,0	17,0	10,0	8,0	6,0	8,0	12,0	13,0	10,0	10,0	11,0	5,0	4,0	2,0	6,0	8,0	8,0	8,0	9,0	12,0	9,0	
id.	Capracotta	1421	21,1	21,8	22,1	22,2	22,2	22,9	22,8	23,1	24,1	28,8	29,9	27,2	23,1	23,9	27,3	29,1	28,2	13,5	13,1	14,2	18,1	18,1	18,2	21,8	27,5	28,3	29,8	29,9	28,0	28,4	
			8,2	8,3	8,6	8,8	8,8	9,6	14,1	14,4	15,1	16,9	15,8	12,3	9,2	10,1	12,4	15,1	12,1	3,8	3,9	5,3	8,9	7,9	8,5	13,5	15,1	16,3	16,9	17,1	15,1	15,8	

BACINO	STAZIONE	Quota sul mare m.	TEMPERATURA MASSIMA E MINIMA DEL GIORNO:																														
			1	2	3	4	5	6	7	8	9	10	11	12	13	14	15	16	17	18	19	20	21	22	23	24	25	26	27	28	29	30	31
SANGRO	Montelapiano	850	23,5 13,0	20,5 13,0	19,0 9,5	23,5 11,5	23,5 13,0	28,5 15,0	27,0 16,5	25,0 18,0	27,0 16,5	29,5 18,5	27,0 19,0	25,0 18,5	26,5 16,5	28,0 15,0	30,0 17,5	25,5 19,0	25,0 15,0	24,5 9,5	24,5 12,0	23,0 14,5	25,5 13,0	26,0 13,0	27,5 14,5	30,0 14,5	30,0 19,0	30,5 20,5	30,5 20,5	28,0 21,0	27,0 17,0	26,5 15,5	
	id.	1100	24,0 15,0	23,0 14,0	23,0 11,0	20,0 12,0	26,0 17,0	22,0 17,0	29,0 20,0	28,0 8,0	32,0 9,0	33,0 20,0	33,0 20,0	20,0 17,0	28,0 14,0	30,0 16,0	31,0 16,0	14,0 13,0	13,0 8,0	20,0 14,0	25,0 13,0	22,0 16,0	20,0 7,0	21,0 6,0	30,0 3,0	30,0 3,0	30,0 4,0	30,0 5,0	32,0 8,0	36,0 3,0	25,0 9,0	25,0 9,0	24,0 7,0
TRIGNO	Agnone	806	21,4 12,0	22,0 11,8	18,5 10,2	24,1 9,3	21,4 14,4	24,5 13,0	25,2 16,0	24,1 15,0	27,7 14,6	32,0 18,0	28,5 19,2	26,0 14,8	22,1 12,9	29,0 11,8	27,5 16,0	25,5 15,8	21,5 9,3	18,1 6,0	20,4 10,7	20,3 12,0	22,7 10,9	20,4 11,0	25,3 10,8	27,7 15,4	29,5 16,6	30,3 18,0	30,0 18,6	29,3 17,2	22,1 13,0	27,0 11,4	
VARI	Termoli	21	25,5 14,8	25,1 15,8	23,0 15,6	25,2 13,4	28,8 17,4	26,4 19,9	28,2 17,9	30,0 21,1	26,5 18,6	30,7 18,4	36,0 19,9	33,0 19,4	27,0 20,8	27,1 16,3	29,6 18,6	28,3 18,5	26,0 17,3	24,2 13,6	30,5 14,1	23,6 20,5	25,0 16,6	25,6 17,0	27,2 15,3	30,0 17,1	28,5 19,2	29,4 19,8	31,9 21,8	30,7 21,2	27,1 20,9	28,4 16,5	
BIFERNO	Morrone del S.	836	27,2 11,8	24,5 12,5	21,5 9,5	23,3 11,8	23,5 12,0	28,9 11,9	29,4 11,2	29,5 12,5	29,0 12,9	29,5 19,9	36,5 22,0	31,5 18,4	31,7 19,1	31,3 19,3	34,7 21,9	34,7 22,0	33,9 21,9	35,3 22,7	29,2 13,3	25,0 12,0	23,1 11,1	24,1 12,1	22,2 12,4	33,1 18,0	34,5 20,0	33,9 21,5	36,5 20,9	37,9 21,5	30,9 14,0	23,9 13,7	
	id.	703	25,0 11,5	25,1 12,5	23,5 11,0	23,0 11,1	24,1 15,0	24,0 14,6	26,1 16,8	27,2 17,1	29,5 15,9	30,3 16,0	34,0 20,5	32,5 15,5	26,0 13,0	23,5 12,0	30,5 17,8	30,5 17,8	27,5 13,0	24,0 8,2	24,5 11,6	24,0 15,3	24,0 12,6	23,5 11,7	21,5 11,1	27,0 16,4	31,0 16,0	32,0 17,4	34,0 19,7	33,5 19,6	32,0 13,6	24,5 12,6	
SACCIONE	Serracapriola	270	29,0 15,4	27,9 15,5	20,1 12,4	28,5 13,0	28,7 15,7	31,2 18,8	31,7 18,3	35,8 20,5	30,0 18,3	35,0 18,4	38,4 21,0	27,0 22,5	26,5 16,2	30,2 15,4	35,1 17,4	31,5 21,4	24,2 14,4	28,2 10,8	33,2 12,7	22,0 13,8	22,5 12,5	22,8 12,7	28,0 12,2	37,8 13,8	34,0 17,6	38,1 18,0	42,3 20,7	28,0 21,4	27,1 15,3	31,2 17,3	
FORTORE	Gambatesa	468	» »	» »	» »	» »	» »	» »	» »	» »	» »	» »	» »	» »	» »	» »	» »	» »	» »	» »	» »	24,0 9,8	27,5 11,5	26,0 11,5	31,5 8,4	33,5 12,5	34,0 14,8	34,0 15,5	34,8 15,8	34,5 17,0	29,0 13,2	32,5 10,7	
CANDELARO	Foggia	87	29,1 15,7	28,8 14,0	24,4 11,0	28,0 15,0	30,0 20,0	33,0 18,9	34,4 18,7	35,0 18,4	34,3 17,1	33,3 19,1	36,0 20,1	29,3 18,4	26,8 15,1	32,5 17,3	35,0 21,9	35,0 19,0	28,0 14,0	24,0 13,0	29,3 20,4	29,0 16,5	25,0 15,4	24,4 14,1	29,0 14,0	33,0 20,2	34,5 20,0	35,2 21,0	37,4 24,2	35,1 19,0	26,1 17,5	30,2 18,0	
LAGO SALSO	S. Giovanni Rot.	557	18,0 10,0	19,0 10,0	19,0 11,0	20,0 11,0	20,0 12,0	21,0 11,0	21,0 13,0	22,0 15,0	23,0 15,0	24,0 16,0	24,0 17,0	24,0 17,0	24,0 18,0	24,0 18,0	25,0 18,0	25,0 18,0	24,0 17,0	23,0 17,0	22,0 16,0	20,0 15,0	22,0 14,0	24,0 16,0	25,0 18,0	25,0 20,0	24,0 20,0	24,0 21,0	23,0 19,0	21,0 18,0	21,0 17,0	21,0 14,0	
CERVARO	Monteleone di P.	847	21,5 7,9	20,7 8,0	18,2 8,7	23,9 7,6	22,5 10,5	23,5 11,1	27,6 12,8	27,5 13,1	28,5 12,4	33,1 16,5	29,1 17,1	25,4 13,3	24,1 11,5	30,0 8,1	27,0 12,3	25,3 7,0	22,2 9,0	21,0 4,7	21,0 8,0	21,9 11,6	22,3 9,9	21,0 7,4	26,5 5,5	28,0 10,1	30,2 12,0	31,0 13,4	31,5 13,0	30,0 13,5	22,0 12,0	29,1 12,0	
OFANTO	Melfi	531	23,0 15,0	22,0 13,0	20,6 11,0	26,0 6,0	20,5 13,0	28,5 9,0	28,5 15,0	29,0 19,0	34,0 15,0	36,0 11,5	29,5 18,0	25,5 17,0	20,5 15,0	31,0 8,0	29,5 16,0	25,5 16,0	22,0 9,5	27,0 5,0	27,0 14,0	22,5 13,0	22,0 10,0	27,0 19,0	29,0 7,0	34,0 18,0	34,5 17,0	33,5 21,0	33,0 21,5	24,0 15,5	28,0 15,0	28,0 16,0	
MURGE E PENIS. SALENTINA	Altamura	461	25,0 15,0	21,0 15,5	24,0 16,0	25,5 13,5	25,0 12,5	32,5 20,5	32,0 20,0	32,0 19,5	34,0 23,0	35,0 28,5	36,5 23,5	36,0 20,5	29,0 15,5	32,0 20,0	19,5 15,0	33,5 20,5	32,0 15,0	20,5 11,0	20,5 13,5	21,0 16,5	23,0 13,0	23,0 15,0	24,0 13,0	29,0 17,5	32,0 20,5	29,0 15,5	29,5 19,0	30,5 17,0	32,0 20,0	36,0 20,0	
	id.	Locorotondo	420	22,5 11,0	23,0 11,0	24,0 10,0	22,5 11,0	23,5 11,0	26,0 12,0	26,5 13,0	30,5 15,0	31,0 15,0	30,0 12,0	30,0 15,0	26,5 15,0	28,0 11,0	28,0 12,0	29,0 15,0	29,0 15,0	31,0 12,0	27,0 12,0	26,0 11,0	26,0 12,0	26,0 10,0	25,0 10,0	24,0 10,0	26,0 10,0	28,0 12,0	29,0 18,0	31,0 15,0	32,0 12,0	28,0 11,0	
id.	Crispiano	265	26,8 17,0	27,0 17,0	26,2 16,8	26,8 17,0	28,0 17,6	30,0 19,0	31,0 22,0	31,8 22,8	32,0 22,8	35,0 24,0	34,6 22,2	30,0 20,0	32,0 20,8	33,0 22,0	24,2 19,0	30,5 18,6	29,2 16,0	30,0 17,0	30,8 17,3	31,0 16,0	30,6 16,0	30,0 17,0	31,0 17,2	31,4 17,0	32,0 18,0	32,8 18,0	33,0 18,6	33,2 20,0	33,8 21,0	33,0 22,5	
id.	Oria	178	26,0 17,0	29,0 15,0	28,5 13,5	25,0 15,0	34,0 17,0	33,5 15,0	35,5 17,0	37,0 19,0	38,5 16,0	39,0 17,5	44,0 27,0	39,0 20,0	31,5 18,5	34,0 18,0	39,0 19,0	36,5 16,0	33,0 14,0	25,5 14,0	33,0 18,5	25,0 16,0	25,5 13,5	28,0 15,5	37,5 16,0	39,0 18,0	37,5 17,0	37,5 21,0	42,0 23,0	37,5 21,0	40,5 18,5	39,0 25,0	
id.	Presicce	114	24,2 16,0	24,4 16,4	24,7 16,5	24,6 16,4	24,8 16,8	25,0 16,9	25,4 17,0	25,5 17,6	25,7 17,6	25,8 17,8	25,9 18,0	26,7 18,2	25,8 18,4	27,0 18,6	27,3 18,7	28,5 18,6	28,2 16,2	28,4 17,4	29,5 16,2	29,6 18,5	30,2 18,8	30,4 18,7	30,6 18,8	31,8 19,7	32,0 19,9	32,7 20,2	33,4 20,3	35,6 22,8	32,7 22,2	32,5 21,6	

* Inizio delle osservazioni.

BACINO	STAZIONE	Quora sul mare m.	TEMPERATURA MASSIMA E MINIMA DEL GIORNO:																													
			1	2	3	4	5	6	7	8	9	10	11	12	13	14	15	16	17	18	19	20	21	22	23	24	25	26	27	28	29	30
MURGE E PENIS. SALENTINA	Lecce	78	27,3	26,8	28,0	26,2	33,0	35,0	36,0	38,6	37,0	37,2	41,5	40,2	32,0	32,2	37,0	37,7	31,8	24,8	31,8	31,5	26,0	25,5	28,8	35,0	37,0	37,0	40,0	40,0	29,0	31,2
			15,0	14,8	14,5	11,0	<u>10,2</u>	10,4	12,0	10,4	17,0	18,0	17,0	17,0	20,3	17,4	15,5	18,0	20,0	13,6	11,0	18,5	17,5	15,5	16,0	12,2	15,8	17,0	17,0	17,0	20,2	19,0
id.	Maglie	77	31,0	30,0	30,0	27,0	28,0	29,5	37,5	38,0	38,5	37,0	38,5	38,0	38,0	38,0	41,0	43,0	39,0	34,0	32,0	32,0	30,0	28,0	28,0	27,0	27,0	27,5	43,0	42,0	40,0	40,0
			13,5	16,0	16,0	13,5	13,5	16,5	18,0	19,0	20,0	17,0	22,0	22,0	21,0	19,0	22,0	22,0	18,5	15,5	<u>12,0</u>	15,0	18,5	17,5	14,5	13,5	17,0	17,0	21,0	21,0	22,0	21,0
id.	Bari (Osservat.)	12	25,1	22,2	20,1	23,9	30,2	26,2	30,6	32,4	24,6	27,5	32,3	26,2	24,5	24,2	27,4	28,1	24,8	20,7	26,1	25,7	21,9	22,0	23,6	25,9	26,0	28,6	31,2	29,9	24,0	24,1
			15,4	15,2	16,5	11,8	14,6	18,2	18,5	21,6	19,1	16,5	19,0	21,3	19,2	16,1	16,2	20,1	17,2	14,2	<u>11,1</u>	18,6	18,0	17,2	15,3	13,2	16,8	18,8	20,6	20,5	20,1	16,6
LATO	Castellaneta	245	22,2	22,6	23,1	24,7	22,8	27,1	28,0	29,3	30,4	31,7	33,3	29,8	27,1	30,1	30,3	33,0	28,1	23,4	24,3	27,0	25,4	24,0	25,8	28,2	31,1	32,5	32,5	36,0	28,3	30,4
			15,8	13,6	14,4	10,8	10,8	12,7	14,8	17,6	16,4	15,6	16,6	20,1	18,0	14,8	14,0	17,0	17,2	12,7	<u>8,8</u>	16,3	16,4	15,2	13,4	11,6	15,2	16,7	18,5	19,2	19,0	16,1

BACINO	STAZIONE	Quota sul mare m.	TEMPERATURA MASSIMA E MINIMA DEL GIORNO:																														
			1	2	3	4	5	6	7	8	9	10	11	12	13	14	15	16	17	18	19	20	21	22	23	24	25	26	27	28	29	30	31
SALINELLO	Civitella del T.	589	28,1	29,2	29,4	32,3	31,4	32,3	33,0	28,1	26,9	26,9	26,6	28,3	29,0	30,1	32,0	32,6	33,1	30,1	31,4	32,0	32,6	32,3	32,1	31,5	32,7	32,9	33,2	34,0	30,6	30,0	29,7
			17,5	18,6	18,7	18,8	22,6	21,9	22,8	22,9	17,6	17,1	19,4	19,6	20,5	21,1	22,6	21,6	22,6	22,9	20,3	21,8	22,1	20,8	20,5	22,3	22,9	21,6	21,5	22,8	22,3	21,8	21,0
TORDINO	Teramo	288	30,0	32,0	33,3	33,6	37,0	36,2	37,5	38,6	32,2	30,5	31,7	32,8	32,4	32,6	34,2	35,7	37,5	37,0	37,4	32,2	33,8	34,2	37,1	36,5	35,7	34,2	36,1	38,9	39,0	37,6	34,7
			17,1	17,8	18,7	20,8	22,3	20,5	23,5	22,3	20,6	17,6	18,5	18,6	19,5	19,0	22,3	21,2	21,5	21,2	20,9	19,0	19,5	21,0	23,9	22,6	22,0	21,3	23,0	24,2	24,3	23,1	21,8
VOMANO	Campotosto	1430	24,0	25,0	29,0	29,5	29,5	30,5	30,5	25,0	20,5	12,0	21,5	22,7	23,5	25,2	26,0	28,0	27,5	25,2	23,2	22,7	24,2	25,5	25,2	25,7	25,0	27,5	27,5	26,3	27,0	27,8	
			10,5	11,5	11,5	14,0	14,5	15,5	17,0	15,0	11,0	10,5	11,5	12,0	12,5	13,7	14,5	12,7	13,5	13,0	13,0	10,7	13,2	14,2	14,2	14,0	12,7	12,7	14,5	14,0	13,2	13,5	13,2
id.	Isola del G. Sasso	419	30,8	33,0	33,0	36,7	34,8	37,0	37,8	32,0	30,0	30,0	28,8	31,0	33,0	34,5	34,0	35,6	36,5	35,0	31,5	32,0	33,5	35,0	33,0	33,8	33,2	33,2	36,5	36,0	33,3	34,0	33,0
			13,5	15,2	16,2	17,0	18,3	18,0	19,5	17,6	15,7	14,0	15,0	14,5	14,5	15,6	17,0	15,0	16,6	17,2	17,5	15,0	15,5	17,0	17,7	16,0	16,5	17,0	17,5	17,0	18,3	17,5	17,0
SALINE	Penne	438	29,5	31,0	32,0	34,0	32,0	34,5	37,0	30,0	27,5	28,0	29,0	29,5	32,0	32,0	33,5	35,0	33,5	33,0	31,0	34,0	34,0	34,0	33,0	34,0	33,0	34,0	37,0	36,5	38,0	30,5	32,5
			18,5	20,0	20,5	23,0	24,5	24,0	26,5	24,5	20,0	19,0	21,0	21,5	21,5	22,5	23,5	23,0	24,5	25,0	23,5	20,5	22,0	24,0	25,0	22,0	23,0	23,0	23,0	24,5	24,5	25,0	23,0
ATERNO-PESCARA	Terminè	1050	29,5	29,0	29,5	31,5	32,5	32,5	36,5	31,5	32,5	29,0	27,0	27,0	26,5	26,5	34,5	30,0	30,5	34,0	34,0	33,0	30,0	29,0	33,0	32,0	30,5	31,0	35,5	32,0	32,0	32,5	31,5
			8,5	11,5	12,0	14,0	13,0	14,0	13,0	12,0	12,5	12,5	10,0	11,0	10,0	12,0	12,0	11,0	13,5	14,5	12,5	10,5	13,0	14,5	14,0	12,0	12,5	14,0	15,0	12,0	12,0	11,5	13,0
id.	Aquila	735	35,5	32,8	35,0	36,1	36,4	37,1	35,4	35,8	30,5	33,0	29,3	30,5	32,5	33,0	33,9	36,5	35,9	35,5	26,5	32,4	33,7	35,2	32,3	31,8	33,4	33,6	35,5	33,2	33,8	35,3	36,9
			10,5	9,9	11,3	13,0	13,3	12,4	13,5	12,5	13,6	11,0	9,6	10,0	8,5	10,1	11,5	9,9	11,5	13,0	12,0	10,3	10,0	12,5	12,2	10,2	13,0	12,5	13,6	13,1	14,1	14,0	13,2
id.	Seanno	1030	30,3	32,0	32,5	33,0	34,0	35,0	35,0	33,6	27,0	28,4	28,0	29,5	29,5	31,5	31,5	33,0	32,0	32,1	31,6	32,0	33,0	33,6	28,4	29,1	31,1	31,7	32,0	32,4	31,0	31,9	33,1
			12,4	14,1	14,9	16,5	16,6	17,4	18,0	16,6	16,0	11,8	12,0	12,1	13,4	13,4	15,0	13,6	16,4	16,1	12,7	13,1	15,5	15,4	16,4	14,1	14,3	15,1	17,1	15,0	16,1	15,5	16,0
id.	Sulmona	403	34,5	35,0	34,8	36,8	38,5	39,4	40,0	40,0	39,5	38,0	39,0	39,8	40,0	41,0	40,0	39,0	38,7	39,0	38,5	38,2	39,0	40,0	41,0	38,0	38,0	37,0	36,0	32,0	33,0	37,0	38,0
			18,4	17,5	16,5	18,0	18,0	17,5	18,6	19,0	18,5	18,0	17,5	17,5	19,0	19,8	19,5	18,0	17,0	17,8	17,5	18,0	18,9	19,5	19,5	19,0	18,0	17,5	15,0	13,0	14,8	16,0	17,5
id.	Castel del Monte	1300	26,0	25,5	29,0	30,5	30,1	31,5	32,0	28,0	25,0	23,0	23,0	24,0	26,0	27,0	27,0	30,5	30,0	30,5	27,0	25,0	26,5	27,0	28,5	27,0	27,5	27,0	30,0	29,0	29,0	30,0	29,0
			11,5	12,0	11,0	14,5	15,2	16,0	17,0	15,5	14,0	12,0	13,0	14,0	14,0	16,0	17,0	14,5	16,8	16,5	15,2	12,0	14,0	15,0	15,0	14,0	13,5	14,0	15,5	16,5	15,5	15,5	15,5
id.	Officine Bussi	242	33,0	34,0	35,0	31,5	36,0	39,5	40,7	34,0	32,0	32,0	32,0	34,0	33,5	34,0	36,0	38,5	38,0	37,0	34,0	36,0	37,0	38,0	38,5	35,5	36,0	36,0	40,5	33,0	38,0	37,0	35,5
			13,5	15,0	10,5	17,0	18,5	17,5	20,0	15,0	16,0	16,0	12,0	15,5	15,5	15,0	17,0	16,0	14,0	15,0	17,0	16,0	17,5	19,0	17,5	16,5	18,0	19,0	18,0	20,0	20,5	19,0	16,0
id.	Roccacaramanico	1050	26,5	27,0	28,5	31,5	30,5	32,7	33,5	27,5	24,4	24,0	23,8	24,5	26,2	27,0	28,2	30,9	30,0	30,2	28,3	27,6	29,2	31,0	30,5	31,3	29,5	27,4	32,0	31,3	29,0	29,4	30,0
			13,5	15,0	16,0	16,5	19,0	19,0	21,4	19,4	14,4	13,7	11,7	12,4	14,9	16,6	17,3	17,5	19,0	19,5	16,4	16,0	15,2	17,0	17,2	17,5	18,5	17,5	20,2	19,5	19,0	19,3	19,5
id.	Chieti (Villa Nolfi)	341	31,4	32,5	33,0	36,4	35,0	36,3	37,3	32,3	29,5	30,5	29,4	29,4	31,2	32,9	33,8	35,0	34,3	36,0	32,5	30,6	32,3	36,4	36,3	35,2	33,4	35,3	35,4	39,2	39,0	33,9	32,0
			17,4	17,8	18,9	21,1	23,6	20,5	24,6	24,5	19,0	17,9	19,2	19,1	20,0	20,5	22,0	21,0	21,8	22,8	21,5	22,0	19,8	21,4	23,8	21,1	20,6	21,1	22,8	25,1	24,0	24,4	21,9
ALTOPIANO PESCOOSTANZO	Pescocostanzo	1395	22,0	25,0	29,3	27,2	29,2	29,5	29,0	25,0	22,0	21,0	22,0	22,5	26,0	24,8	27,1	27,0	26,1	25,0	25,0	25,0	23,5	26,0	24,2	25,0	23,0	26,4	27,0	26,3	28,0	28,0	27,1
			11,0	11,0	12,1	14,0	14,0	15,0	16,0	15,0	10,6	11,0	11,0	11,2	11,4	12,1	12,0	13,0	13,0	13,0	13,0	12,2	12,0	12,0	13,0	12,0	12,1	12,0	12,2	13,1	13,0	14,0	14,0
FORO	Guardiagrele	577	25,5	26,5	29,0	30,0	29,5	31,0	33,0	27,5	25,5	25,5	26,0	26,0	27,5	27,5	28,5	30,0	29,5	32,5	27,5	27,5	27,5	30,5	30,0	29,0	28,5	29,0	30,0	32,0	32,0	30,0	28,0
			18,5	19,5	19,5	21,5	23,5	23,0	24,0	23,5	19,5	18,6	19,5	20,5	20,5	21,5	22,0	22,0	22,5	23,0	22,5	20,5	21,5	21,5	23,5	22,5	22,5	22,5	23,5	23,0	25,0	27,0	22,5
SANGRO	Pescasseroli	1167	23,0	23,5	24,0	23,0	24,0	25,0	21,5	27,0	22,5	21,0	23,0	22,0	23,0	23,5	23,0	24,0	23,0	24,0	22,9	22,7	23,0	23,5	23,0	22,5	23,0	23,5	24,0	23,0	23,5	24,0	23,0
			8,0	7,5	10,0	12,0	11,5	12,0	12,5	10,0	14,5	9,0	11,0	9,5	8,0	9,0	11,0	8,5	10,0	13,0	12,0	9,5	12,0	13,5	12,0	12,5	11,0	11,5	12,0	10,0	12,5	12,0	11,5
id.	Capracotta	1421	29,1	29,1	25,5	28,1	29,1	29,2	30,1	29,3	28,1	27,2	26,1	26,2	26,9	27,1	26,3	26,2	25,1	25,4	25,6	25,1	26,8	28,3	28,6	27,8	27,6	29,8	30,6	30,8	31,1	30,9	30,8
			16,2	14,1	14,2	16,5	16,4	16,2	16,2	15,7	15,1	11,1	11,4	12,1	12,1	12,0	12,4	12,2	12,0	11,7	11,6	11,1	14,8	14,9	17,7	16,2	16,1	16,3	16,4	16,1	16,2	16,7	16,5

BACINO	STAZIONE	Quota sul mare m.	TEMPERATURA MASSIMA E MINIMA DEL GIORNO:																															
			1	2	3	4	5	6	7	8	9	10	11	12	13	14	15	16	17	18	19	20	21	22	23	24	25	26	27	28	29	30	31	
SANGRO	Montelapiano	850	27,0	28,0	30,0	31,5	32,0	32,5	30,5	30,5	35,5	27,0	28,0	28,0	29,5	30,5	31,0	32,0	32,0	31,5	30,5	29,5	30,5	32,0	31,0	31,0	31,5	27,5	30,5	33,0	31,5	31,5	32,0	30,5
			15,0	20,0	20,0	18,5	21,0	24,0	24,5	23,5	19,0	18,0	18,5	19,5	19,5	21,5	22,0	21,5	23,5	23,0	24,5	24,5	20,5	22,5	21,5	21,5	21,0	21,0	21,5	23,0	21,0	20,5	24,0	
id.	Montenerodomo	1100	29,0	25,0	28,5	29,0	29,0	33,5	29,5	24,0	21,0	28,0	28,0	28,0	27,0	28,0	29,0	29,0	28,0	24,0	24,5	29,5	29,5	29,5	25,0	25,0	29,0	30,5	29,5	28,5	29,5	29,0		
			11,0	15,5	16,5	19,5	20,0	20,0	22,5	19,5	14,0	13,0	13,0	13,0	15,0	13,0	13,0	12,5	13,0	17,5	16,5	17,5	17,5	18,5	18,0	18,0	18,0	20,0	20,0	19,5	18,5	19,5		
TRIGNO	Agnone	806	27,1	27,3	30,0	32,0	32,0	33,0	33,0	29,1	24,1	25,1	25,1	25,2	27,1	29,1	30,0	32,0	31,1	30,4	28,0	29,7	30,0	31,0	31,2	29,8	29,9	29,4	32,5	30,9	29,6	31,0	31,0	
			15,2	16,8	16,3	19,0	21,0	20,9	21,0	18,9	16,2	<u>14,8</u>	15,8	17,2	17,0	18,2	19,0	18,1	20,9	20,3	20,0	16,9	18,3	19,2	20,9	19,0	19,0	18,0	20,2	21,0	18,8	18,9	19,9	
VARI	Termoli	21	27,2	30,5	29,9	31,7	34,5	31,2	35,9	32,9	30,1	28,9	30,8	31,1	31,0	32,2	31,8	31,4	34,2	34,9	32,4	33,0	34,6	32,1	34,5	35,7	32,5	33,5	34,8	35,0	40,2	33,1	33,9	
			18,8	19,6	19,5	21,2	22,7	21,9	23,9	23,5	23,0	21,0	21,4	21,9	22,0	21,0	23,2	21,5	22,1	22,2	23,5	22,0	22,4	21,5	22,0	23,0	23,2	23,2	23,3	26,0	24,8	25,1	24,0	
BIFERNO	Morrone del S.	836	>	>	>	>	>	>	>	>	>	>	>	>	>	>	>	>	>	>	>	>	>	>	>	>	>	>	>	>	>	>	>	
			>	>	>	>	>	>	>	>	>	>	>	>	>	>	>	>	>	>	>	>	>	>	>	>	>	>	>	>	>	>	>	>
id.	Campobasso	708	29,8	29,8	28,9	32,0	34,0	34,5	35,2	35,0	32,5	27,2	27,9	27,0	27,8	29,2	31,5	33,7	33,0	32,2	30,5	31,5	32,3	34,3	32,4	31,0	32,0	32,4	33,0	33,2	29,9	33,2	33,6	
			16,3	16,5	18,1	19,9	21,6	21,0	22,0	20,4	17,4	15,8	16,4	16,1	16,4	18,4	19,5	18,9	20,5	20,5	19,4	17,8	<u>13,2</u>	19,5	21,0	19,7	19,2	18,8	21,0	21,8	20,8	19,9	20,0	
SACCIONE	Serracapriola	270	28,4	29,5	31,4	36,0	36,2	36,4	43,4	31,7	27,5	27,2	27,1	29,6	29,2	29,8	32,0	35,9	35,0	32,2	29,7	31,0	32,4	36,8	38,2	34,5	33,8	31,5	40,0	38,4	40,1	37,2	33,1	
			17,4	19,1	20,3	21,5	23,5	22,4	24,4	23,8	20,0	18,6	18,6	20,0	21,1	21,0	22,1	21,8	22,1	23,4	22,1	21,0	20,9	22,3	22,5	23,0	22,5	22,4	21,6	24,8	23,8	24,9	22,9	
FORTORE	Gambatesa	468	33,5	33,0	35,4	38,0	38,2	39,0	36,5	35,5	32,0	31,7	31,5	32,5	33,4	36,0	36,5	38,7	37,5	36,8	33,5	35,0	35,2	38,8	36,8	35,0	33,5	35,1	37,5	35,0	32,5	36,0	37,0	
			13,4	14,5	15,0	17,5	18,5	18,5	19,0	18,8	16,5	14,5	14,8	16,0	15,3	16,0	17,0	16,2	17,5	17,5	18,0	16,2	17,0	16,7	18,5	18,5	16,8	17,0	17,0	19,3	19,0	17,3	17,0	
GANDELARO	Foggia	87	32,0	30,0	34,2	36,0	37,4	38,1	40,4	35,2	29,3	28,4	30,0	31,0	32,0	33,3	35,0	36,1	36,4	35,0	32,4	33,0	33,5	36,1	38,3	35,7	36,5	33,0	38,0	39,0	37,0	36,9	36,5	
			19,8	20,0	21,1	24,1	25,0	24,2	26,0	22,7	19,4	<u>18,6</u>	20,2	19,4	21,5	23,1	22,4	20,0	21,0	24,0	22,5	21,0	23,1	22,3	22,4	22,8	22,1	21,0	25,1	25,0	24,3	25,3	25,0	
LAGO SALSO	S. Giovanni Rot.	557	25,0	25,0	26,0	25,0	26,0	26,0	27,0	26,0	24,0	23,0	24,0	25,0	25,0	25,0	26,0	26,0	26,0	26,0	26,0	27,0	27,0	27,0	27,0	27,0	26,0	26,0	27,0	28,0	28,0	28,0	27,5	
			20,0	19,0	20,0	21,0	20,0	21,0	21,0	20,0	18,0	<u>16,0</u>	<u>16,0</u>	17,0	18,0	18,0	19,0	20,0	20,0	19,0	20,0	21,0	21,0	21,0	21,0	21,0	20,0	20,0	19,0	20,0	21,0	22,0	21,0	
CERVARO	Monteleone di P.	847	30,2	27,8	31,4	33,3	34,3	33,5	33,2	32,0	28,3	28,0	29,0	28,9	30,7	31,7	33,7	34,5	35,2	33,5	31,0	33,0	32,3	34,8	33,3	31,2	30,8	31,3	34,7	28,8	31,2	33,0	35,1	
			11,6	12,5	13,3	15,6	16,0	17,0	16,6	15,0	15,0	13,0	12,3	14,4	13,5	14,8	15,0	17,3	17,2	16,6	17,1	14,5	15,1	15,5	17,0	16,0	15,7	15,8	16,5	17,0	16,1	17,2	17,7	
OFANTO	Melfi	531	32,0	29,0	33,0	34,0	36,0	29,0	27,5	23,0	28,0	28,5	32,0	36,0	36,0	36,0	36,0	33,0	35,0	34,0	34,0	29,0	30,0	35,0	39,0	37,0	35,0	36,0	38,0	29,0	37,5	34,0	33,0	
			15,0	<u>12,0</u>	13,5	14,0	20,0	18,0	13,0	13,0	15,0	12,0	13,0	15,0	14,0	18,0	19,0	16,0	15,0	20,0	18,0	20,0	19,0	15,0	16,0	22,0	21,0	19,0	20,0	23,0	16,0	21,5	16,0	
MURGE E PENIS. SALENTINA	Altamura	461	30,0	30,0	30,5	29,0	30,0	32,0	36,0	35,0	33,0	29,5	29,5	30,0	30,5	29,5	30,5	32,0	34,0	35,0	33,0	34,5	33,5	33,0	35,0	34,0	33,0	32,0	34,0	35,0	36,0	36,0	34,0	
			20,0	<u>18,0</u>	20,5	20,0	19,0	20,5	23,0	25,0	23,0	<u>18,6</u>	20,0	18,5	18,5	20,5	20,0	21,0	23,0	24,5	23,0	21,0	24,0	22,5	24,0	22,5	21,0	25,5	24,0	23,0	24,0	24,5	23,0	
id.	Locorotondo	420	26,0	28,5	29,0	29,0	30,0	32,0	32,0	33,0	32,0	28,0	28,0	28,0	29,0	28,0	29,0	30,0	30,5	30,5	31,0	30,0	31,0	31,0	31,0	31,0	31,0	31,0	31,0	32,0	32,0	32,0	31,0	
			<u>12,0</u>	<u>12,0</u>	18,0	18,0	18,0	18,0	15,0	15,0	16,0	16,0	15,0	12,0	18,0	16,0	15,0	12,0	15,0	15,0	15,0	16,0	16,0	15,0	15,0	15,0	15,0	15,0	16,0	16,5	15,0	15,0	14,0	
id.	Crispiano	265	34,6	35,2	35,0	35,8	35,0	34,6	35,2	34,0	34,8	34,0	34,2	35,0	35,8	35,2	35,0	35,0	34,8	35,8	34,0	34,4	34,8	34,6	35,0	35,2	35,8	36,0	36,4	35,8	36,0	36,0	36,6	
			24,0	24,0	23,2	23,0	24,0	23,6	23,6	23,0	23,0	<u>22,0</u>	22,8	22,4	23,0	23,2	22,4	22,6	23,0	24,0	23,0	25,2	22,8	23,0	23,0	24,0	23,6	24,0	24,0	24,6	23,0	24,2	24,2	
id.	Oria	178	36,0	32,0	32,0	35,0	36,5	36,5	38,0	43,0	32,0	32,0	30,5	31,5	32,5	31,0	29,0	35,0	37,0	37,0	35,0	36,0	34,5	35,0	38,5	41,5	35,5	34,0	36,0	39,0	42,0	38,0	36,0	
			18,0	22,0	21,0	22,0	23,0	22,5	20,5	23,0	21,0	20,5	22,0	<u>15,0</u>	23,0	22,0	18,0	25,0	23,0	24,0	22,0	21,5	24,0	22,0	22,5	24,0	23,0	23,0	24,5	25,5	27,0	24,0	24,5	
id.	Presicce	114	33,2	33,8	34,2	34,8	36,2	36,7	36,8	36,9	35,8	33,8	33,3	33,3	34,3	33,2	32,3	33,4	37,8	35,3	36,3	37,4	36,5	35,8	36,0	37,2	37,0	36,5	36,7	35,8	36,3	36,4	36,5	
			<u>21,8</u>	22,6	23,3	22,8	23,7	24,2	23,4	23,7	23,2	22,4	22,6	24,2	24,3	22,4	22,3	23,7	23,9	25,2	24,7	23,7	23,8	23,7	23,8	23,6	23,4	23,6	23,8	24,0	23,7	23,8	23,6	

BACINO	STAZIONE	Quota sul mare m.	TEMPERATURA MASSIMA E MINIMA DEL GIORNO:																															
			1	2	3	4	5	6	7	8	9	10	11	12	13	14	15	16	17	18	19	20	21	22	23	24	25	26	27	28	29	30	31	
MURGE E PENIS. SALENTINA	Lecce	78	32,5	31,8	34,0	35,8	38,0	37,5	39,5	41,0	34,0	35,0	»	»	»	»	»	»	»	»	»	»	»	»	36,2	39,5	36,0	36,0	36,0	38,0	41,0	40,0	39,0	36,8
			16,8	19,0	21,0	19,2	18,5	23,0	20,5	23,0	21,7	29,0	»	»	»	»	»	»	»	»	»	»	»	»	»	20,2	20,5	22,1	20,5	20,8	23,2	20,8	22,0	21,2
id.	Maglie	77	38,0	35,0	36,0	37,0	37,0	39,0	39,0	40,0	39,0	35,0	33,0	33,0	35,0	35,0	39,0	39,0	38,0	38,0	40,0	37,0	38,0	39,0	39,5	38,0	39,0	40,0	36,0	38,0	29,0	41,0	41,0	
			19,0	18,5	21,0	22,0	22,0	24,0	24,0	25,0	24,0	20,5	21,5	22,5	23,0	23,5	23,0	22,5	21,0	23,5	24,5	23,5	23,5	24,0	24,5	23,0	22,5	22,5	24,0	22,0	22,0	22,0	22,0	
id.	Bari (Osservat.)	12	26,4	26,0	26,1	28,5	30,5	28,1	34,0	29,7	26,6	26,4	26,3	27,2	28,1	27,6	28,5	29,2	30,6	30,0	29,6	28,1	28,8	29,5	29,9	29,9	29,3	29,0	30,2	32,2	33,3	29,9	29,9	
			16,5	17,6	20,1	18,6	20,2	19,5	20,8	24,3	22,6	20,1	19,8	20,6	20,5	21,8	21,1	20,9	20,1	21,8	23,5	22,5	22,0	21,7	21,2	21,1	22,2	22,8	22,5	22,5	23,3	25,3	22,3	
LATO	Castellaneta	245	30,0	31,2	32,1	33,0	34,0	35,0	35,0	35,0	31,2	31,8	31,5	30,8	31,7	32,6	32,8	33,1	34,5	34,3	33,3	33,1	32,8	33,8	34,0	33,8	33,8	33,0	34,5	33,7	34,0	35,2	34,2	
			17,0	17,1	20,1	19,5	19,8	21,2	20,8	23,0	21,7	19,8	19,2	19,8	20,1	21,4	21,6	20,7	19,2	19,8	22,6	21,0	21,2	22,1	20,8	21,8	21,9	22,5	21,8	19,2	21,1	24,0	23,0	

BACINO	STAZIONE	Quota sul mare m.	TEMPERATURA MASSIMA E MINIMA DEL GIORNO:																														
			1	2	3	4	5	6	7	8	9	10	11	12	13	14	15	16	17	18	19	20	21	22	23	24	25	26	27	28	29	30	31
SALINELLO	Civitella del T.	589	32,6	35,2	33,1	34,9	33,2	30,3	24,1	28,1	31,5	30,1	30,5	32,0	33,4	33,1	32,5	34,2	28,8	25,1	26,2	28,0	28,5	28,6	24,0	27,8	29,6	29,9	32,4	32,9	32,3	32,1	24,9
			22,4	21,5	22,9	24,6	26,8	23,4	15,4	<u>14,8</u>	15,1	22,1	21,3	22,4	22,9	25,1	24,5	23,9	24,0	20,3	15,4	19,1	20,3	21,1	22,3	16,9	19,5	22,1	22,8	22,3	23,1	23,8	18,4
TORDINO	Teramo	288	33,8	35,0	38,7	34,0	37,1	40,4	35,0	28,5	31,6	35,4	35,6	35,3	35,5	38,4	38,2	37,0	38,3	34,9	31,3	31,5	33,8	34,9	32,2	27,4	35,0	34,5	35,8	35,9	37,5	36,9	34,6
			22,0	20,6	23,9	22,8	26,2	25,3	18,9	<u>16,0</u>	17,5	20,3	21,5	20,7	21,8	24,0	25,0	22,1	23,9	21,8	18,5	18,7	20,6	24,3	17,7	17,1	18,5	21,9	21,5	21,6	22,5	23,4	16,9
VOMANO	Campotosto	1430	28,2	29,8	29,5	32,0	29,3	26,5	19,0	27,0	29,5	29,5	28,2	27,7	29,3	29,5	28,5	29,0	25,2	24,5	24,6	26,5	25,5	24,0	22,2	22,6	23,5	25,1	28,7	30,4	31,1	22,2	19,8
			14,5	15,0	16,2	17,0	16,7	16,0	9,5	<u>8,2</u>	12,3	13,7	15,0	14,7	14,5	16,7	15,1	16,5	16,5	13,2	12,3	14,0	14,2	12,2	10,5	10,7	11,0	14,7	15,5	16,5	16,2	16,3	8,9
id.	Isola del G. Sasso	419	34,0	37,0	34,5	36,0	37,0	34,0	26,7	30,0	34,0	34,0	34,0	33,5	36,2	37,2	37,1	37,0	32,0	28,5	26,5	30,5	33,0	30,0	25,4	30,0	33,4	34,5	34,5	36,0	35,3	33,0	27,8
			16,2	17,0	18,5	18,0	20,0	18,6	13,5	<u>10,7</u>	14,0	16,5	18,0	18,3	18,0	19,0	19,2	18,0	18,5	17,3	17,2	16,0	18,0	18,5	15,5	15,0	15,5	17,5	17,1	18,0	19,0	20,1	14,1
SALINE	Penne	438	36,0	38,0	32,5	36,0	36,0	32,0	26,5	30,5	31,5	32,5	32,0	32,0	34,5	35,0	35,0	36,0	33,0	28,0	29,0	30,0	31,5	30,0	27,5	30,5	32,0	32,0	35,0	34,5	33,0	34,5	37,0
			23,5	24,0	23,5	24,0	27,0	25,5	18,0	<u>17,0</u>	20,0	23,0	23,5	22,0	24,0	26,0	26,0	26,0	25,5	22,0	20,0	20,5	22,0	23,0	19,0	19,0	20,5	24,0	23,5	24,0	26,0	25,5	29,0
ATERNO-PESCARA	Terminè	1050	32,5	34,0	35,5	36,5	36,0	35,0	31,0	26,0	31,0	33,5	33,5	36,0	36,0	33,5	34,5	34,5	33,5	26,0	31,5	31,5	33,0	31,0	31,0	31,5	33,5	32,5	35,5	35,0	35,0	37,0	27,0
			13,0	15,5	15,0	16,5	16,0	12,5	13,0	12,5	10,5	13,0	13,0	10,5	10,5	13,0	13,0	13,0	13,5	<u>8,5</u>	13,5	13,5	14,0	14,0	9,5	12,5	13,5	13,0	13,0	14,0	13,0	13,0	11,0
id.	Aquila	735	35,2	38,0	37,2	39,0	36,5	33,0	30,0	36,4	36,4	36,9	35,5	34,1	35,1	35,4	35,6	34,5	30,0	31,1	31,0	33,5	32,1	32,0	30,5	32,0	34,1	35,5	36,5	37,5	38,0	31,5	30,5
			13,0	12,6	12,5	14,0	15,0	15,3	13,3	<u>7,3</u>	9,0	11,6	13,0	14,2	12,1	13,4	13,6	11,4	12,6	12,5	12,6	12,5	14,0	13,4	12,6	9,5	11,5	13,0	12,5	12,8	13,0	15,1	11,0
id.	Seanno	1030	32,6	33,0	33,1	34,0	32,9	30,0	26,0	27,3	29,0	30,0	32,0	32,0	31,0	32,5	32,3	33,0	30,6	27,0	28,5	28,6	30,0	29,0	30,0	30,5	32,6	32,6	33,0	35,0	35,6	31,0	38,0
			16,0	16,9	18,1	18,2	18,4	18,0	12,5	<u>8,4</u>	14,0	16,0	16,6	15,0	15,0	17,5	17,0	17,0	17,5	16,1	15,9	15,0	15,4	15,0	12,6	13,5	13,1	13,1	16,5	17,0	17,6	19,1	12,5
id.	Sulmona	403	37,0	37,0	38,3	38,0	39,0	39,0	36,0	37,0	37,5	39,0	39,5	39,0	39,0	38,5	37,0	36,8	36,9	37,5	38,0	37,0	37,5	37,0	36,5	37,0	39,0	40,0	39,0	38,5	37,0	38,5	37,9
			16,8	15,5	16,0	17,0	17,5	17,0	<u>15,4</u>	16,8	17,0	19,0	19,5	20,0	19,4	19,0	17,0	16,5	17,2	17,5	19,0	18,5	17,8	18,0	17,5	17,5	20,0	22,0	18,0	17,8	18,0	18,5	19,0
id.	Castel del Monte	1300	29,0	31,0	29,5	33,0	32,5	28,5	22,0	24,5	30,0	30,0	30,7	29,0	30,0	31,5	30,5	31,5	27,0	26,0	23,0	26,5	27,0	24,5	23,8	25,3	27,0	29,5	30,0	31,0	30,5	26,8	21,1
			15,5	15,5	18,7	18,0	19,5	18,5	12,0	<u>9,5</u>	14,0	16,0	17,5	17,0	15,5	17,0	17,0	17,0	17,5	16,0	13,5	18,0	15,0	16,0	12,0	12,0	14,0	17,0	16,0	17,0	19,0	19,0	12,0
id.	Officine Russi	242	37,0	40,5	41,5	40,5	41,5	38,0	29,0	32,0	38,5	37,5	37,0	36,5	41,0	41,0	39,0	40,0	36,0	32,0	30,5	34,9	38,0	36,0	28,5	33,0	39,0	38,5	39,0	41,0	38,0	36,0	30,0
			18,0	16,0	19,0	19,5	21,0	22,0	20,0	<u>12,5</u>	14,0	14,5	18,0	17,0	18,5	19,5	19,0	17,0	20,0	18,0	19,5	17,0	19,5	19,5	16,0	17,5	16,0	17,0	18,0	18,0	19,5	20,0	16,0
id.	Roccacaramanico	1050	30,0	33,0	31,7	34,0	33,8	29,9	27,8	28,0	30,5	30,4	30,5	29,4	30,4	32,0	31,5	31,8	30,0	27,5	24,3	27,5	30,0	27,8	23,7	26,3	29,6	30,9	30,5	32,4	31,5	27,8	26,2
			18,5	19,5	19,9	20,5	22,0	21,9	<u>10,9</u>	11,0	15,5	15,9	16,0	15,7	18,6	19,5	20,0	20,3	19,5	15,7	14,3	15,3	17,8	17,7	13,3	13,8	16,0	19,2	19,4	20,0	21,5	17,9	16,4
id.	Chieti (Villa Nolle)	341	33,7	38,8	34,4	36,8	39,5	32,2	26,2	30,5	32,7	29,0	31,8	30,2	37,0	37,1	38,0	40,4	36,3	30,4	23,4	25,3	26,2	27,3	27,4	35,0	34,9	36,8	36,3	38,8	33,0	33,5	32,0
			22,4	25,9	22,2	26,0	27,1	27,3	17,6	<u>16,3</u>	18,0	19,9	21,3	20,9	22,8	25,4	25,1	25,0	24,2	21,4	18,2	19,3	20,8	21,8	19,2	17,9	18,8	23,9	22,4	24,0	23,1	26,0	18,0
ALTOPIANO PESCOGOSTANZO	Pescocostanzo	1395	27,5	28,6	27,4	29,0	28,5	25,3	20,0	22,5	26,5	25,0	22,0	26,0	26,5	26,7	27,0	26,6	25,2	22,1	22,5	23,0	25,2	23,0	22,5	24,5	25,1	27,0	27,5	28,0	26,0	22,0	21,8
			13,1	14,0	15,0	14,2	15,0	14,2	11,5	<u>10,0</u>	11,1	12,3	12,0	11,0	12,1	13,0	13,0	13,2	13,0	13,0	11,0	12,0	12,3	13,1	13,0	12,2	13,4	13,5	13,7	14,0	14,1	13,3	12,2
FORO	Guardiagrele	577	28,5	31,5	29,5	33,0	33,5	30,5	22,5	29,0	29,0	29,5	29,5	29,0	31,2	31,5	31,0	32,5	29,0	26,0	24,0	26,5	28,7	28,0	24,5	25,0	28,5	29,5	29,5	31,0	29,7	31,0	29,0
			22,5	22,5	23,5	23,5	26,5	25,0	17,5	<u>16,5</u>	19,5	21,5	22,0	22,0	23,0	25,0	24,5	25,0	27,0	21,0	19,0	19,5	21,5	21,3	18,5	18,5	19,5	22,5	23,5	22,7	24,5	24,5	19,5
SANGRO	Pescasseroli	1167	23,0	23,5	24,0	23,5	23,2	22,5	22,6	23,0	22,5	23,0	22,5	23,0	23,1	26,5	24,0	23,5	23,4	24,0	27,0	23,0	22,5	23,0	23,0	23,5	22,8	22,9	23,0	29,2	23,5	23,0	22,5
			10,0	11,0	11,0	11,5	11,1	12,0	<u>6,0</u>	7,0	10,2	10,8	11,1	11,5	11,0	12,0	10,0	10,2	10,0	11,0	11,0	12,0	11,5	9,0	9,0	9,5	10,0	11,7	9,5	11,2	12,0	12,5	8,5
id.	Capracotta	1421	28,1	29,2	29,8	29,9	30,9	30,8	24,1	17,0	17,9	30,9	31,0	31,2	30,1	30,4	29,8	30,2	30,0	29,9	29,3	28,9	29,1	29,0	28,4	28,3	28,0	30,0	30,2	30,4	30,1	28,2	26,1
			16,9	16,8	17,4	17,4	18,8	21,3	10,1	<u>9,1</u>	10,2	16,1	17,0	17,8	17,0	17,9	15,1	15,8	16,9	16,3	16,1	15,2	15,4	15,3	15,2	15,1	14,4	16,2	16,1	16,1	15,0	14,8	14,2

BACINO	STAZIONE	Quota sul mare m.	TEMPERATURA MASSIMA E MINIMA DEL GIORNO:																														
			1	2	3	4	5	6	7	8	9	10	11	12	13	14	15	16	17	18	19	20	21	22	23	24	25	26	27	28	29	30	31
SANGRO	Montelapiano	850	33,2	34,3	31,5	35,5	35,2	31,0	30,5	27,0	31,5	31,5	32,0	32,0	33,5	31,5	32,5	32,0	30,5	28,0	26,0	28,0	30,5	30,0	26,0	28,5	30,0	31,0	33,0	30,5	32,5	30,5	27,0
id.	Montenerodomo	1100	29,0	29,5	30,5	32,0	30,5	29,0	18,0	26,0	27,0	27,0	29,0	28,5	29,0	29,5	30,0	30,0	30,0	22,5	23,0	29,0	28,0	27,0	24,5	25,0	27,0	30,0	30,0	32,0	31,5	30,0	18,0
TRIGNO	Agnone	806	31,0	33,8	31,0	35,0	33,0	29,0	21,0	25,2	32,0	31,7	32,8	30,7	32,8	32,9	32,0	31,3	30,0	27,6	27,0	28,4	28,9	27,1	24,5	27,6	31,0	31,0	32,8	33,0	33,6	31,1	23,5
id.	Palmoli	711	»	»	»	»	»	»	»	»	»	»	»	»	»	»	»	»	»	»	»	»	»	»	»	»	»	»	»	»	»	»	»
VARI	Termoli	21	34,2	34,5	34,1	33,0	36,2	36,6	29,0	30,0	30,1	29,9	34,8	32,1	31,5	32,2	34,3	33,5	33,7	31,5	30,4	29,0	30,7	34,1	30,0	31,6	30,4	31,3	31,6	30,1	34,3	37,0	29,0
BIFERNO	Roccamandolfi	810	»	»	»	»	34,7	31,4	27,2	29,6	33,2	32,4	32,2	30,3	33,7	35,6	35,5	33,8	35,5	29,2	25,2	27,5	30,6	30,8	27,8	29,6	33,1	33,3	34,7	35,9	35,7	32,5	27,1
id.	Morrone del S.	836	»	»	»	»	»	»	»	»	»	»	»	»	»	»	»	»	»	»	»	»	»	»	»	»	»	»	»	»	»	»	»
id.	Campobasso	703	32,9	36,1	33,1	36,1	35,4	35,5	22,5	»	»	»	»	»	»	»	»	»	»	»	»	»	»	»	»	»	»	»	»	»	»	»	»
SACCIONE	Serracapriola	270	34,2	37,8	32,9	40,3	43,1	38,3	22,7	25,1	34,7	35,0	35,6	34,3	33,6	38,6	36,2	38,5	35,1	34,6	36,8	37,4	36,5	35,2	28,6	34,8	34,6	35,2	36,5	35,0	34,1	35,6	36,2
FORTORE	Gambatesa	468	36,0	39,0	36,5	41,8	38,4	32,0	25,5	29,0	38,5	35,5	35,5	36,5	37,8	37,8	36,8	35,0	36,0	33,0	34,5	34,5	33,0	32,4	29,0	33,0	35,0	36,0	38,0	38,0	39,0	34,5	27,5
CANDELARO	Foggia	87	34,2	36,5	34,2	37,5	38,3	34,8	25,4	28,0	34,4	34,6	35,1	33,8	37,0	38,6	39,1	38,0	39,1	33,8	32,0	33,8	37,0	34,0	29,0	29,7	34,0	35,0	36,0	36,6	38,2	36,4	28,4
LAGO SALSO	S. Giovanni Rot.	557	28,0	28,2	28,0	28,3	29,0	28,0	25,0	24,0	25,0	25,0	26,0	26,0	27,0	28,0	28,0	28,5	28,0	27,0	27,0	28,0	28,0	27,0	25,0	25,0	26,0	27,0	26,0	27,0	28,0	26,0	25,0
CERVARO	Monteleone di P.	847	35,2	35,0	35,1	37,5	35,0	29,5	21,0	27,5	34,0	33,5	32,9	32,8	36,0	35,5	33,5	32,0	33,8	31,9	29,0	32,4	29,8	28,0	28,1	30,1	32,3	31,5	34,0	34,7	36,5	31,2	26,8
OFANTO	Melfi	531	35,0	34,0	35,0	37,0	30,0	29,0	26,0	34,0	36,0	36,0	36,0	34,0	41,5	37,0	36,0	35,0	35,0	31,0	32,0	36,0	32,0	35,0	28,0	27,5	28,0	36,0	34,0	30,0	36,0	34,0	34,0
MURGE E PENIS. SALENTINA	Altamura	461	35,0	35,0	33,0	35,0	36,0	36,0	30,0	25,0	29,0	30,0	33,0	32,0	34,0	35,0	35,5	35,0	36,5	35,0	34,0	35,0	34,0	33,5	30,0	31,0	30,0	33,0	35,0	35,5	36,5	37,0	30,0
id.	Locorotondo	420	31,0	32,0	31,0	31,0	31,0	31,0	31,0	31,0	27,0	31,0	37,0	31,0	29,0	32,0	37,5	37,0	35,0	31,0	30,0	30,0	30,5	32,0	32,0	28,0	29,0	29,0	31,0	32,0	31,0	31,0	31,0
id.	Crispiano	265	36,0	36,2	35,8	36,0	35,8	32,0	32,2	32,8	33,0	34,0	34,6	34,8	35,0	36,0	36,8	35,0	35,6	35,0	35,0	35,0	34,8	34,8	34,0	34,2	34,0	34,0	33,8	33,0	33,0	33,6	33,0

* Inizio delle osservazioni.

BACINO	STAZIONE	Quota sul mare m.	TEMPERATURA MASSIMA E MINIMA DEL GIORNO:																														
			1	2	3	4	5	6	7	8	9	10	11	12	13	14	15	16	17	18	19	20	21	22	23	24	25	26	27	28	29	30	31
MURGE E PENIS. SALENTINA	Oria	178	35,5	37,0	33,5	37,0	40,5	39,5	27,0	27,0	32,5	39,5	38,5	39,0	36,0	38,5	40,5	42,0	41,0	39,0	35,0	35,5	38,0	36,0	31,0	30,0	32,0	35,0	38,0	38,0	39,5	42,0	30,0
			23,5	22,0	23,0	21,5	22,0	23,0	20,0	<u>19,5</u>	20,0	21,0	20,0	22,0	22,0	20,5	21,5	23,0	23,0	22,5	21,0	22,0	23,0	23,0	21,0	20,0	20,5	22,0	24,0	25,0	25,5	26,0	20,0
id.	Presicce	114	36,4	36,5	35,8	35,6	35,7	36,8	35,6	34,8	35,0	35,7	35,7	35,5	34,8	34,6	34,7	35,2	34,7	33,8	33,7	36,6	34,7	32,6	33,4	33,8	32,6	34,3	36,8	36,6	36,8	34,3	33,1
			23,7	23,4	23,1	23,2	22,7	23,2	23,4	22,8	22,5	22,7	23,2	23,4	22,7	21,8	21,7	21,8	21,6	21,6	25,5	21,7	22,3	20,4	21,8	21,7	21,5	22,7	22,9	22,2	23,4	20,4	<u>18,5</u>
id.	Lecce	78	36,2	38,0	36,0	37,2	38,5	39,0	28,0	29,0	35,0	38,0	38,0	37,5	37,8	39,5	41,0	40,7	41,0	36,2	37,2	37,0	38,8	37,0	33,8	33,8	36,5	37,0	38,7	39,2	39,0	40,8	»
			24,2	21,8	20,2	23,0	20,8	20,8	24,0	20,5	20,8	<u>17,9</u>	19,0	21,0	22,4	21,0	18,5	20,2	20,0	22,0	23,2	21,5	20,5	21,2	22,2	22,0	19,0	18,0	19,5	20,0	21,0	20,2	23,2
id.	Maglie	77	41,0	40,0	38,0	38,0	40,0	40,0	39,0	38,0	39,0	33,0	38,0	40,0	41,0	40,0	40,0	43,0	41,0	41,0	40,0	40,0	40,0	40,0	39,0	39,0	39,0	40,0	40,0	41,0	40,0	40,0	39,0
			22,0	22,0	23,0	23,0	24,5	24,5	23,0	20,5	20,5	<u>20,0</u>	20,0	21,5	21,5	22,0	22,0	23,0	21,0	21,5	22,0	22,0	22,0	22,0	24,0	24,0	24,5	24,0	23,5	23,5	22,0	22,0	22,5
id.	Bari (Osservat.)	12	30,7	31,3	29,9	30,7	37,7	34,1	24,8	25,9	28,0	28,7	29,5	33,6	30,3	30,7	31,9	31,7	31,3	29,5	27,8	28,9	31,6	36,1	27,9	27,7	28,6	29,2	29,9	31,2	32,2	31,9	28,1
			22,5	21,0	24,0	22,8	23,6	24,6	22,8	22,6	18,3	17,6	20,6	22,5	21,3	20,5	21,5	22,8	22,7	22,3	22,7	19,8	20,5	21,8	24,1	20,9	<u>17,2</u>	19,7	21,5	19,6	22,9	21,0	23,8
LATO	Castellaneta	245	34,1	34,7	33,0	34,2	32,9	33,5	26,5	26,6	31,8	31,2	32,5	31,5	34,1	32,7	33,7	34,8	34,0	34,0	32,0	36,6	37,0	31,3	32,0	34,6	35,0	33,7	34,3	33,8	35,6	33,8	30,0
			22,7	22,4	23,8	23,4	24,4	20,9	21,4	18,4	18,2	<u>16,2</u>	17,7	19,8	20,3	19,0	17,7	19,7	19,5	22,8	21,8	19,0	18,6	18,2	22,6	19,6	20,0	21,0	21,0	20,8	21,9	20,5	23,4

7
5
0
8
5
0
0
0
0
0
0

BACINO	STAZIONE	Quota sul mare m.	TEMPERATURA MASSIMA E MINIMA DEL GIORNO:																														
			1	2	3	4	5	6	7	8	9	10	11	12	13	14	15	16	17	18	19	20	21	22	23	24	25	26	27	28	29	30	31
SALINELLO	Civitella del T.	589	25,1	24,0	20,9	20,3	21,5	24,0	25,0	26,1	26,6	27,5	27,8	26,4	24,5	22,4	20,2	19,1	19,0	19,2	19,0	19,2	19,6	19,1	17,2	15,1	18,0	20,1	15,0	19,0	18,6	22,4	
			15,9	12,4	16,0	14,9	14,1	15,8	16,9	17,6	17,8	18,0	19,6	20,3	18,0	15,8	16,1	15,4	15,6	16,4	16,5	16,1	16,0	16,5	15,3	11,4	<u>8,4</u>	10,3	13,4	11,6	13,0	13,0	
TORDINO	Teramo	288	30,3	29,4	30,0	26,6	20,0	24,0	28,8	29,6	32,2	33,4	34,0	33,7	31,5	29,6	26,5	24,0	21,2	23,3	24,5	23,0	25,0	26,5	25,0	23,1	22,3	23,0	26,5	18,2	22,2	24,1	
			16,2	15,8	17,5	16,2	17,4	15,5	16,6	17,0	18,8	19,3	20,9	20,7	17,5	18,4	18,0	18,7	17,3	14,6	16,0	13,7	13,6	15,1	14,5	12,2	<u>9,2</u>	12,5	15,4	14,0	17,1	17,2	
VOMANO	Campotosto	1431	22,5	23,8	19,5	16,7	17,3	22,2	22,2	24,6	24,1	25,5	24,7	22,5	20,4	18,0	16,3	16,1	16,8	17,4	14,6	14,2	18,0	16,2	12,2	10,5	14,8	17,4	17,2	17,3	19,0	18,0	
			7,0	10,1	11,6	8,3	10,4	10,0	11,8	10,9	11,9	12,0	13,0	11,2	10,8	10,7	10,9	11,1	10,2	7,5	9,0	6,8	6,9	8,5	6,4	4,5	<u>2,8</u>	5,7	10,0	11,1	11,3	12,5	
id.	Isola del G. Sasso	419	28,0	27,5	26,5	20,6	21,5	25,5	28,0	29,5	30,5	31,5	31,5	30,5	26,5	24,5	22,5	21,5	21,7	22,5	21,5	21,0	24,0	22,5	21,5	20,0	20,2	22,0	16,7	21,2	23,7	28,5	
			12,5	12,5	11,5	13,5	15,6	13,5	15,0	14,5	15,3	15,6	16,6	17,0	15,3	17,5	16,0	17,0	15,3	14,0	14,8	11,5	11,4	12,7	14,0	10,6	<u>5,4</u>	9,5	13,7	13,5	16,2	17,5	
SALINE	Penne	438	26,0	27,0	25,0	20,5	22,5	26,0	28,0	29,0	30,0	31,0	31,0	28,0	25,5	25,0	23,0	22,0	22,0	21,5	22,0	22,5	22,5	23,0	24,0	20,0	22,0	26,0	18,0	23,0	26,5	29,0	
			17,5	18,0	17,0	15,5	16,0	17,0	17,5	18,5	20,0	21,5	22,0	22,0	19,0	19,5	18,0	17,5	16,5	15,0	16,0	15,0	15,0	16,0	14,5	13,0	<u>10,0</u>	13,5	15,5	13,0	14,0	18,0	
ATERNO-PESCARA	Termine	1050	28,0	28,0	30,0	24,0	21,0	21,0	29,0	31,5	32,0	33,0	32,0	30,5	30,5	30,0	27,5	27,5	23,0	22,5	21,0	21,0	21,0	22,0	21,0	21,0	15,5	17,5	20,5	22,5	23,0	22,0	
			8,0	10,0	13,0	10,0	12,0	10,0	10,0	12,0	12,0	12,5	12,5	12,0	12,0	12,0	12,0	13,0	10,0	11,0	7,5	7,5	12,0	9,0	9,0	11,0	<u>7,0</u>	11,5	11,0	13,5	10,0		
id.	Aquila	735	31,3	31,0	25,9	23,5	25,6	29,0	30,0	31,5	32,0	33,0	32,5	27,1	27,9	23,2	22,0	19,4	25,5	24,2	19,0	21,7	24,5	24,0	29,9	19,1	22,7	22,5	31,4	25,0	25,9	26,6	
			8,0	8,8	11,8	9,0	11,0	9,0	10,6	9,5	9,5	10,3	10,2	10,6	11,3	13,0	11,4	11,5	10,8	8,1	9,9	6,5	7,4	9,0	9,7	8,0	<u>6,1</u>	6,5	10,4	10,5	11,4	11,3	
id.	Scanno	1030	25,5	28,0	25,5	22,2	23,0	27,0	28,0	29,0	29,0	30,0	30,5	30,0	28,2	21,0	24,0	21,0	22,5	22,5	20,0	20,1	22,0	22,0	19,0	18,5	22,5	24,5	22,1	24,5	24,5	25,0	
			10,0	12,5	14,0	11,4	13,0	12,0	12,6	12,6	13,0	15,0	15,0	15,4	13,0	15,0	12,6	13,0	13,0	9,5	11,7	9,5	9,5	9,9	11,5	8,0	<u>6,5</u>	7,5	14,0	12,9	17,0	16,9	
id.	Sulmona	403	36,0	35,5	36,0	36,4	38,5	35,8	33,0	33,4	34,0	33,0	32,5	32,4	30,2	28,0	25,5	25,0	27,0	26,0	25,0	24,0	23,0	22,0	23,0	22,3	23,0	22,0	21,7	22,0	21,8	25,0	
			14,0	15,0	15,0	14,8	15,2	14,0	14,0	14,8	15,0	14,5	13,5	13,0	14,0	13,5	13,5	<u>12,0</u>	16,0	13,5	13,0	12,8	13,0	13,0	12,5	<u>12,0</u>	12,4	13,0	<u>12,0</u>	13,0	12,5	13,0	
id.	Castel del Monte	1300	22,5	19,5	21,0	15,5	18,0	21,5	21,8	24,0	24,3	25,0	23,5	23,0	22,5	19,0	17,5	17,0	17,0	17,0	16,0	15,0	17,5	18,0	15,0	12,0	15,0	16,8	17,5	20,5	21,0	20,5	
			9,5	11,5	12,5	10,5	11,7	11,0	12,0	13,0	12,5	14,0	14,5	13,2	12,0	14,0	12,0	11,5	11,0	8,5	11,0	8,0	8,0	9,5	10,0	6,5	<u>3,5</u>	7,5	12,0	13,0	14,0	14,0	
id.	Officine Bussi	242	31,0	31,0	31,0	25,0	24,0	29,5	31,0	33,5	34,0	35,0	34,5	29,5	27,0	27,0	27,0	27,0	25,0	20,5	27,0	24,5	20,0	22,0	24,0	22,5	25,0	25,5	21,0	27,0	27,0	31,5	
			14,0	12,0	12,0	15,0	17,0	14,5	15,0	14,0	14,0	15,0	15,0	17,0	19,0	19,0	17,0	17,0	17,0	15,0	13,0	12,0	13,5	12,5	12,5	<u>7,0</u>	12,0	12,5	15,0	17,0	12,0		
id.	Roccacaramanico	1050	25,4	25,0	23,2	19,9	19,8	22,5	24,4	24,3	25,0	27,4	28,3	26,5	23,2	22,0	19,5	21,2	21,9	19,7	19,4	19,5	20,3	21,0	18,3	17,0	16,2	20,0	20,3	21,3	21,7	22,8	
			13,8	13,0	11,7	10,5	9,7	12,5	13,4	13,4	13,5	17,2	17,0	16,3	13,5	10,0	10,2	11,3	12,0	10,8	10,0	10,2	10,3	10,4	9,9	8,3	<u>7,2</u>	10,0	10,2	11,9	14,5	16,0	
id.	Chieti (Villa Nollì)	341	29,6	29,0	27,3	19,3	23,0	27,5	28,2	30,0	32,6	34,0	33,1	32,0	29,7	25,5	25,3	23,0	25,5	23,0	24,5	25,3	25,5	26,3	22,7	23,0	24,0	25,8	19,5	23,4	24,5	30,0	
			15,3	15,8	17,6	16,5	16,4	17,1	17,9	17,8	19,4	20,9	21,4	21,0	18,8	19,3	17,9	18,6	16,9	15,4	15,4	14,6	15,4	15,5	14,6	<u>12,6</u>	16,1	14,0	17,3	14,6	16,7	18,7	
ALTOPIANO PESCOCOSTANZO	Pescocostanzo	1395	22,2	21,7	20,0	15,0	16,0	18,0	19,5	23,1	23,0	22,5	21,5	22,2	21,0	17,0	18,0	16,3	15,0	15,2	13,5	14,5	15,0	13,0	13,2	13,0	15,1	15,0	14,1	13,5	16,0	20,0	
			11,2	11,0	10,2	10,0	9,0	10,0	10,0	10,1	11,1	11,0	11,0	10,9	11,0	10,0	9,0	9,0	8,1	8,0	8,0	7,0	8,2	8,5	7,0	7,0	<u>6,0</u>	8,0	8,0	7,0	7,0	8,1	
FORO	Guardiagrele	577	23,5	24,0	23,5	20,0	20,5	22,5	23,0	23,5	25,0	26,0	26,0	26,0	23,0	22,5	23,0	21,0	21,0	19,5	19,7	19,5	19,5	19,5	18,5	16,5	17,5	20,0	16,5	21,5	21,5	21,0	
			17,5	17,5	17,5	16,5	16,0	17,0	17,0	17,0	17,0	19,5	20,5	21,5	19,5	19,0	18,5	19,0	16,5	15,0	15,5	14,5	14,5	14,5	14,0	12,5	<u>10,0</u>	12,5	15,5	13,5	14,5	18,5	
SANGRO	Pescasseroli	1167	22,8	23,0	21,5	20,0	21,0	22,8	23,0	23,0	23,5	23,0	23,0	23,5	23,5	22,0	20,5	16,0	17,0	17,0	17,0	17,5	19,5	18,5	16,0	14,0	16,0	17,0	22,0	21,0	21,5	20,0	
			9,0	12,0	12,0	11,5	12,5	8,0	9,0	9,5	9,0	10,0	10,0	10,0	8,0	13,0	13,0	10,5	13,0	7,0	11,0	9,0	9,0	8,5	7,0	9,0	<u>6,0</u>	6,5	15,0	11,0	11,5	10,5	
id.	Capracotta	1421	21,1	26,2	26,3	25,1	17,1	17,2	23,3	26,4	26,3	26,5	26,6	28,9	25,2	24,9	23,1	21,2	20,1	20,0	16,1	15,7	15,1	14,2	14,3	10,1	10,2	11,1	10,2	10,3	11,4	11,6	
			12,1	13,1	13,0	10,1	10,4	10,3	14,2	14,3	15,1	15,8	16,2	16,8	13,2	12,1	10,3	10,2	10,1	9,3	8,4	8,3	8,1	7,8	7,9	4,3	4,2	<u>4,1</u>	4,6	4,8	5,1	4,9	

BACINO	STAZIONE	Quota sul mare m.	TEMPERATURA MASSIMA E MINIMA DEL GIORNO:																															
			1	2	3	4	5	6	7	8	9	10	11	12	13	14	15	16	17	18	19	20	21	22	23	24	25	26	27	28	29	30	31	
			SANGRO	Montelapiano	850	27,0 18,0	27,0 18,0	27,0 15,0	20,5 12,0	22,0 16,0	26,0 16,0	26,0 18,0	27,0 17,0	28,0 20,5	28,0 24,0	29,0 21,0	28,0 20,0	27,0 19,0	22,0 18,0	25,0 17,0	22,0 17,0	22,0 16,0	20,0 14,0	21,0 14,0	22,0 14,5	25,0 14,0	21,0 14,0	19,0 13,0	19,0 13,0	21,5 18,0	21,5 18,0	21,0 16,5	24,0 13,0	25,0 18,0
id.	Montenerodomo	1100	21,0 12,0	20,0 12,0	24,0 13,5	14,0 11,0	20,0 11,0	20,0 12,0	23,5 12,5	22,0 15,5	24,5 14,0	23,0 15,0	24,0 14,5	27,0 17,5	26,0 14,0	19,0 14,5	19,5 15,0	20,0 12,0	19,0 12,0	18,5 11,0	14,5 11,5	15,5 10,1	18,0 11,0	18,0 11,0	13,5 10,0	15,0 8,5	17,0 7,5	19,0 6,0	22,0 6,0	22,5 11,0	22,5 16,5	24,0 15,5		
TRIGNO	Agnone	806	25,7 13,9	27,1 14,9	23,1 15,8	19,3 14,0	21,1 14,0	25,1 13,0	26,0 13,6	27,5 15,8	29,1 16,0	29,3 18,2	28,1 18,6	27,5 18,0	26,9 15,9	21,0 16,0	23,5 18,0	21,1 15,1	21,2 13,8	19,5 12,0	20,9 12,9	19,1 11,8	22,0 11,8	20,2 12,4	17,6 12,9	18,5 10,0	19,6 7,1	20,8 10,8	21,8 13,5	22,0 12,8	24,1 17,1	25,0 16,8		
id.	Palmoli	711	25,0 11,5	28,0 10,5	25,0 10,0	28,0 8,5	24,0 9,0	23,0 10,5	28,0 10,0	28,0 10,5	29,0 17,0	30,0 14,0	32,0 15,0	29,0 15,0	21,0 13,0	23,0 11,0	22,0 11,0	25,0 12,0	19,5 10,0	21,0 11,5	20,0 9,0	20,0 8,5	23,0 9,0	21,5 8,0	18,0 7,0	22,5 4,5	24,0 7,5	16,5 11,5	25,0 7,5	25,0 8,5	28,0 16,5			
VARI	Termoli	21	29,0 21,5	29,4 19,3	27,4 19,0	24,5 20,0	26,4 19,4	27,7 19,8	29,5 19,6	29,7 19,8	30,9 20,1	31,3 20,4	32,0 22,0	28,2 21,4	28,4 21,9	26,0 22,5	29,2 20,5	24,5 22,6	26,8 19,8	24,5 18,9	25,1 18,5	25,6 18,0	26,2 18,4	24,1 18,0	23,0 17,4	23,0 17,1	21,9 13,9	25,9 15,0	24,5 21,0	26,5 18,1	26,8 20,4	32,0 20,0		
BIFERNO	Roccamandolfi	810	26,2 14,2	28,2 15,2	26,2 15,2	19,9 14,9	21,5 14,8	24,3 14,5	26,0 14,8	28,1 15,3	29,3 16,4	30,7 18,2	31,2 18,5	28,6 18,0	26,8 15,8	22,0 18,6	25,6 16,7	22,1 16,4	21,8 14,4	18,4 12,7	19,4 13,6	18,2 12,7	20,1 12,2	21,1 12,6	19,7 12,8	16,8 11,4	19,3 7,2	20,4 11,7	24,1 16,3	24,7 12,9	24,8 16,2	23,8 17,6		
id.	Morrone del S.	836	30,0 18,0	28,2 18,3	29,0 18,2	29,8 16,4	30,0 14,0	34,0 15,0	28,0 14,1	29,0 15,0	28,1 15,1	29,0 18,0	30,0 18,0	30,1 19,0	25,0 18,0	22,0 18,0	21,0 17,0	23,0 16,0	22,0 15,0	20,0 13,0	21,5 14,5	20,5 14,0	21,0 14,5	21,0 13,0	17,5 11,5	17,0 9,5	21,0 10,0	22,0 13,0	24,0 15,0	24,0 17,5	24,0 17,5			
id.	Campobasso	703	28,0 15,2	23,0 15,0	25,0 15,6	22,0 14,8	24,1 15,0	27,0 14,8	28,0 15,3	29,3 15,9	30,5 16,7	32,1 18,5	31,0 19,2	29,8 16,9	28,0 16,1	22,0 18,6	25,0 16,8	23,2 16,2	23,0 14,6	22,2 12,9	21,3 13,5	20,0 13,3	22,7 14,1	21,0 12,6	21,0 12,0	19,4 11,5	21,5 8,0	21,0 10,8	26,0 16,3	26,7 12,5	> 17,9	24,9		
SACCIONE	Serracapriola	270	37,1 23,6	35,6 24,2	28,6 17,8	21,5 18,0	23,3 17,4	25,5 18,8	25,2 18,3	26,4 19,4	27,9 20,0	28,4 20,9	28,3 22,7	30,5 20,1	26,1 19,9	25,3 21,1	30,1 18,4	30,4 20,0	26,0 17,9	24,0 17,1	23,4 16,2	21,7 16,3	22,0 16,5	22,1 15,8	22,5 15,4	19,1 14,8	19,8 11,0	21,6 10,9	22,8 16,8	24,2 15,3	25,4 16,1	26,2 18,8	26,4	
FORTORE	Campolieto	700	29,1 14,0	28,6 14,6	29,2 14,3	30,1 13,9	29,9 14,9	29,7 14,8	29,5 14,9	31,3 15,0	32,1 18,4	31,8 19,1	31,3 18,7	31,3 18,3	31,4 18,5	30,8 17,2	28,7 16,8	25,3 15,2	24,2 13,2	21,5 13,8	21,7 13,1	22,0 13,1	22,1 15,3	22,5 13,1	19,1 13,2	19,8 12,0	21,6 11,6	22,8 11,8	24,2 8,3	25,4 9,2	26,2 10,3	26,4 10,8		
id.	Gambatesa	468	32,0 14,0	32,5 17,8	26,5 12,0	23,5 13,5	26,5 14,5	29,5 13,0	31,5 12,5	32,8 13,0	34,0 17,5	34,4 19,0	35,0 20,0	31,5 19,0	32,0 18,2	24,0 17,5	30,5 15,0	27,5 19,0	25,5 16,5	24,0 15,5	24,5 16,0	22,5 15,8	27,0 14,5	24,0 14,5	22,8 15,0	22,0 15,0	25,0 10,7	22,8 14,0	26,5 15,0	26,5 20,0	27,0 20,0	28,0 20,0		
CANDELARO	Foggia	87	27,4 17,5	30,0 16,0	27,4 18,4	25,0 18,1	27,0 18,0	30,0 17,4	31,0 17,1	32,0 17,5	33,0 17,0	32,0 19,9	31,8 18,2	33,0 20,0	30,0 20,0	31,0 19,2	31,2 20,1	29,0 18,1	27,3 15,2	27,4 17,0	26,0 18,0	25,0 17,3	26,3 17,5	26,2 18,0	24,8 17,2	24,2 11,4	23,8 15,0	26,0 21,1	28,5 17,7	27,0 21,2	30,0 22,6	29,0 21,9		
LAGO SALSO	S. Giovanni Rot.	557	24,0 16,0	26,0 18,0	24,0 20,0	20,0 18,0	23,0 18,0	24,0 17,0	24,0 16,0	24,0 16,0	24,0 17,0	25,0 17,0	25,0 18,0	24,0 19,0	24,0 19,0	24,0 18,0	23,0 17,0	23,0 18,0	24,0 17,0	24,0 17,0	23,0 16,0	22,0 17,0	23,0 18,0	21,0 17,0	21,0 16,0	20,0 16,0	20,0 16,0	21,0 15,0	22,0 16,0	22,0 16,0	21,0 17,0	22,0 16,0	22,0 16,0	
CERVARO	Monteleone di P.	847	27,2 11,5	29,8 14,0	24,0 14,0	19,7 13,0	24,7 14,0	26,8 13,1	27,9 13,6	29,3 14,6	31,2 15,9	30,7 17,1	30,8 16,7	28,0 15,2	29,3 15,6	24,7 16,1	27,0 14,0	27,2 15,5	23,2 13,8	22,8 12,0	20,3 12,5	19,3 11,0	23,6 12,2	22,0 12,3	17,0 12,0	17,7 10,5	19,2 7,2	20,6 8,7	24,6 12,6	24,9 14,6	24,5 15,5	24,5 14,5		
OFANTO	Melfi	531	33,0 12,0	34,0 16,0	34,0 18,0	26,5 16,0	25,5 12,5	27,5 12,0	29,5 13,0	30,5 11,5	29,5 12,5	22,5 13,0	20,0 13,0	31,0 11,0	29,0 16,0	33,0 11,0	27,0 16,0	23,0 17,0	24,0 12,0	23,0 12,5	24,0 14,0	23,0 11,5	22,5 13,0	23,5 14,5	20,0 13,0	20,5 14,5	23,5 6,5	22,0 10,0	24,0 11,0	24,0 14,0	26,5 20,5	28,0 12,5	27,5 13,0	
MURGE E PENIS. SALENTINA	Altamura	461	28,0 16,0	29,0 17,0	28,5 17,5	28,0 17,0	29,0 17,0	28,0 16,0	29,5 17,5	30,0 18,0	30,5 18,5	30,0 20,0	29,5 18,5	30,0 20,5	30,0 20,0	29,0 19,0	26,0 16,0	26,5 17,0	28,0 16,0	26,5 17,0	25,0 15,0	24,0 16,0	25,0 15,5	26,0 16,0	24,5 15,5	24,0 14,5	25,0 16,0	28,0 14,0	26,0 15,5	26,0 16,0	26,5 17,0	28,0 17,0	28,5 16,0	
id.	Locorotondo	420	31,0 17,0	31,0 16,0	31,0 15,0	28,0 14,0	27,0 16,0	28,0 16,0	27,0 15,0	28,0 16,0	28,0 15,0	28,0 16,0	28,0 13,0	29,0 14,0	27,0 14,0	26,0 16,0	28,0 15,0	29,0 14,0	29,0 15,0	26,0 14,0	29,0 15,0	29,0 14,0	26,0 15,0	29,0 14,0	29,0 15,0	27,0 14,0	26,0 15,0	26,0 14,0	26,0 13,0	26,0 14,0	25,0 15,0	26,0 14,0	29,0 15,0	31,0 16,0

Osservazioni termometriche giornaliere

BACINO	STAZIONE	Quota sul mare m.	TEMPERATURA MASSIMA E MINIMA DEL GIORNO:																														
			1	2	3	4	5	6	7	8	9	10	11	12	13	14	15	16	17	18	19	20	21	22	23	24	25	26	27	28	29	30	31
MURGE E PENIS. SALENTINA	Crispiano	265	32,6	32,0	31,0	31,8	32,0	32,0	31,8	32,0	32,6	32,0	32,0	33,2	31,8	32,0	31,2	31,0	31,4	30,0	30,2	30,6	30,0	30,8	30,0	30,4	29,8	30,0	31,0	31,2	30,8	32,0	
			22,0	21,2	20,0	20,2	21,0	21,6	21,0	20,8	20,0	21,0	21,2	22,0	21,0	22,2	22,4	22,0	21,8	20,0	20,2	20,2	20,0	19,4	<u>18,0</u>	<u>18,0</u>	18,2	19,0	19,0	19,4	20,0	20,2	
id.	Orta	178	31,5	30,0	29,0	32,0	30,0	30,0	29,0	30,0	31,0	32,5	33,0	34,0	34,0	32,0	32,5	31,0	31,5	30,5	31,0	29,0	26,5	26,0	28,0	26,5	25,0	29,0	30,5	29,0	30,5	32,5	
			20,0	19,0	18,5	19,0	20,0	19,0	19,0	19,5	20,0	21,0	19,0	19,0	20,0	19,0	20,0	18,0	20,0	18,5	20,0	18,0	18,5	18,0	17,5	<u>14,0</u>	16,5	15,5	18,0	21,0	19,0	20,5	
id.	Presicce	114	28,8	33,0	27,4	28,2	29,7	30,0	33,8	32,1	34,3	35,0	29,3	31,0	30,2	29,3	28,0	28,3	30,1	30,4	30,2	28,3	26,7	26,3	26,8	25,8	26,8	26,7	28,8	28,6	31,8	29,9	
			16,2	18,4	14,6	13,4	15,2	15,7	20,2	17,6	20,2	21,1	15,2	16,1	15,7	14,8	13,7	14,3	16,4	16,3	16,2	15,0	13,9	<u>11,7</u>	12,7	11,8	12,2	14,3	14,6	14,5	17,7	15,8	
id.	Lecce	78	31,8	33,0	32,3	32,0	29,8	29,5	31,8	34,0	33,2	>	34,0	34,0	34,6	34,0	33,0	31,0	32,8	32,0	34,0	30,8	30,0	30,8	30,0	27,8	28,5	29,5	31,9	31,0	33,8	32,0	
			22,0	16,0	<u>15,0</u>	20,5	21,0	19,2	18,0	20,0	20,0	20,0	18,5	18,4	17,5	18,0	20,0	19,8	19,5	17,0	19,8	19,5	18,0	16,8	18,0	17,0	15,0	20,0	20,0	22,0	20,0	19,0	
id.	Maglie	77	39,0	38,0	35,0	34,0	34,0	35,0	34,0	32,0	32,0	32,0	33,0	33,0	34,0	34,5	34,0	34,0	34,0	33,0	32,0	32,0	31,0	28,0	28,0	28,0	28,0	28,0	28,0	27,0	27,5	30,0	
			22,5	22,5	19,0	18,5	18,5	17,0	18,5	20,5	20,5	20,0	20,0	20,0	20,0	19,5	20,0	20,0	21,0	19,0	19,0	18,5	17,5	17,5	17,5	16,5	16,5	16,5	16,5	<u>16,0</u>	17,0		
id.	Bari (Osservat.)	12	26,0	26,9	29,7	26,9	26,1	26,4	26,5	26,5	26,9	28,3	28,2	27,6	27,0	29,1	28,1	30,5	26,7	26,9	26,5	25,0	24,9	27,9	28,3	26,7	22,6	26,0	28,5	27,1	33,1	33,6	
			21,7	17,5	19,4	20,6	18,8	18,3	18,1	18,2	17,5	17,7	20,1	17,4	18,9	20,0	18,5	20,5	21,9	18,8	18,4	17,0	17,3	17,5	<u>12,5</u>	16,9	<u>12,5</u>	14,0	18,5	19,4	20,7	20,3	
LATO	Castellaneta	245	28,0	30,0	26,7	26,0	27,0	28,0	29,1	30,2	30,9	31,8	31,9	29,5	29,4	29,0	29,2	26,7	27,4	28,6	27,6	25,0	26,2	24,5	25,0	25,7	23,9	26,0	28,0	25,1	31,3	30,4	
			20,5	17,8	16,8	17,3	19,8	17,1	16,8	19,8	17,8	17,8	17,8	17,7	17,8	19,5	16,8	21,1	20,9	17,6	16,5	17,6	16,6	17,7	17,4	16,5	<u>12,2</u>	12,3	15,8	16,4	20,1	19,8	

BACINO	STAZIONE	Quota sul mare m.	TEMPERATURA MASSIMA E MINIMA DEL GIORNO:																														
			1	2	3	4	5	6	7	8	9	10	11	12	13	14	15	16	17	18	19	20	21	22	23	24	25	26	27	28	29	30	31
SALINELLO	Civitella del T.	589	21,5	17,5	17,2	13,5	12,9	13,6	12,6	13,8	16,8	17,0	20,0	21,2	19,0	7,5	7,3	9,1	11,9	14,0	13,5	14,9	20,3	22,0	21,1	18,5	16,0	17,3	18,4	20,5	16,1	17,5	17,0
			12,1	11,5	11,9	11,3	9,8	9,0	10,1	9,2	9,4	9,7	10,9	11,9	12,4	6,5	2,1	2,7	4,2	5,3	7,4	6,6	9,5	16,1	16,5	12,4	12,0	10,1	12,6	12,9	13,6	13,5	12,1
TORDINO	Teramo	288	30,2	27,9	22,2	22,0	16,1	15,0	18,7	17,5	20,0	22,2	22,6	24,5	26,3	25,4	12,2	11,0	15,7	16,4	18,7	22,8	24,0	20,7	24,4	22,3	20,5	21,4	20,8	23,0	21,6	17,9	18,0
			19,8	14,3	11,4	13,0	12,8	9,7	12,5	11,2	8,5	8,8	10,5	11,0	15,6	10,0	5,7	3,6	4,0	<u>3,5</u>	8,3	9,1	10,8	12,9	12,8	14,3	14,8	11,3	11,0	12,8	13,6	13,7	14,8
VOMANO	Campotosto	1431	13,3	15,8	14,5	14,0	11,0	10,4	14,0	10,3	8,0	8,6	14,0	13,9	11,0	4,5	4,6	7,0	12,1	13,2	15,6	16,7	20,0	18,8	12,2	14,5	14,0	15,7	12,5	14,0	11,9	16,0	15,2
			9,3	5,8	7,0	6,2	4,5	4,0	4,2	4,0	2,0	3,2	3,5	5,4	7,6	2,0	-3,1	-3,9	-2,6	1,0	4,2	5,4	8,8	10,6	8,7	6,5	8,0	5,5	6,7	7,2	9,0	8,9	10,5
id.	Isola del G. Sasso	419	24,5	18,5	19,6	15,0	14,5	16,5	16,0	16,6	18,5	19,3	22,3	24,0	22,8	11,0	9,2	12,5	13,5	16,0	20,0	21,5	21,0	25,0	22,0	18,5	20,5	19,0	20,0	21,5	17,0	19,0	17,5
			19,0	12,1	9,8	12,0	11,6	8,0	11,1	15,0	5,5	7,1	8,6	9,2	16,0	8,5	4,6	<u>1,4</u>	1,5	1,5	6,2	7,5	9,5	13,0	12,0	13,0	13,7	9,0	9,5	9,6	13,5	13,5	13,5
SALINE	Penne	438	26,5	19,5	20,0	15,0	18,0	18,0	17,0	18,5	20,0	21,0	23,0	25,5	24,0	10,0	11,0	13,0	15,5	20,0	20,0	21,0	22,5	24,0	22,0	19,0	20,0	18,0	22,5	23,0	19,0	16,0	22,0
			21,0	13,0	12,5	13,0	11,5	10,5	12,0	11,0	10,0	11,0	12,0	13,5	16,0	7,5	<u>4,0</u>	4,5	5,0	6,0	10,0	12,5	14,0	15,0	15,5	14,0	14,0	13,0	12,0	17,0	16,0	14,5	14,0
ATERNO-PESCARA	Terminè	1050	21,5	15,5	20,0	19,0	13,0	13,0	13,0	13,0	14,5	17,5	17,0	19,5	16,0	16,0	9,0	9,5	13,5	13,5	16,0	17,0	23,5	23,5	23,0	13,5	17,5	17,5	18,5	17,5	17,5	15,0	17,0
			13,0	7,5	7,0	9,0	9,5	7,5	7,5	7,0	2,0	6,0	5,0	7,0	5,0	5,0	2,0	-2,0	-2,5	-2,5	2,5	2,5	6,0	6,0	11,0	10,0	13,0	13,0	8,5	11,5	11,5	11,0	11,0
id.	Aquila	735	22,0	18,4	21,0	18,0	15,4	16,4	16,7	19,1	22,9	22,5	21,9	20,2	20,1	13,6	12,5	13,0	15,0	18,4	20,5	24,0	26,5	27,0	18,0	19,0	20,1	19,2	19,7	20,1	20,0	20,1	18,5
			11,4	9,0	11,1	9,4	8,0	5,5	6,2	6,0	1,2	3,5	4,5	5,1	10,6	4,4	-1,2	-3,5	-4,2	-3,5	3,3	1,2	4,5	5,7	8,0	7,5	6,5	5,5	4,1	5,1	6,1	7,5	8,0
id.	Seanno	1030	18,0	20,5	22,5	15,0	15,0	15,5	15,5	11,0	19,0	14,0	19,5	19,5	16,9	10,6	6,6	10,0	15,0	18,5	19,0	20,1	24,0	26,0	26,7	15,0	15,6	20,0	17,1	18,0	19,0	19,6	18,0
			15,0	18,5	18,3	9,1	7,9	7,5	8,4	7,0	3,4	5,7	5,5	7,0	11,0	5,1	5,1	-1,1	-1,5	1,2	3,7	7,6	10,0	10,0	10,6	9,0	10,0	6,6	8,6	12,0	12,1	13,0	14,0
id.	Sulmona	403	20,0	21,0	19,5	18,0	18,0	15,0	16,5	15,0	15,8	16,0	16,5	16,0	17,0	17,2	17,5	16,2	17,0	18,0	19,5	22,0	23,5	23,0	24,0	23,5	24,0	24,0	25,0	24,8	26,0	25,5	26,0
			9,0	9,5	9,0	7,0	6,8	<u>4,5</u>	5,0	6,2	6,5	6,5	7,0	7,5	8,0	8,0	7,8	8,5	8,8	9,0	9,5	11,0	12,0	11,5	12,5	13,0	15,5	14,5	14,0	13,8	14,0	14,0	14,5
id.	Castel del Monte	1300	16,5	15,5	15,5	12,0	10,0	10,0	9,0	11,5	12,5	12,5	13,0	13,0	14,0	8,0	6,0	4,0	7,5	11,0	13,0	16,0	19,0	19,0	19,0	13,0	12,5	14,0	14,0	14,0	14,0	15,0	15,0
			12,0	9,5	9,0	8,5	8,0	5,0	6,5	5,0	2,5	5,5	5,5	7,0	9,5	3,5	2,0	-2,0	-2,5	1,0	3,5	5,5	9,0	11,0	10,0	9,0	2,0	1,0	1,5	1,0	2,0	2,0	4,0
id.	Officine Bussi	242	26,0	22,5	23,0	17,5	15,5	18,0	17,5	17,5	22,5	21,0	25,0	25,5	21,0	10,5	12,0	14,0	15,5	19,5	23,5	24,0	26,0	28,5	24,0	17,0	22,0	35,0	30,0	24,0	20,0	20,0	20,0
			21,5	13,5	11,5	13,5	12,5	9,0	12,0	9,0	6,0	9,0	10,0	10,0	10,0	10,0	4,5	<u>1,0</u>	<u>1,0</u>	2,0	6,0	6,5	7,0	12,0	12,5	10,0	15,0	14,0	10,5	15,0	14,0	15,0	14,5
id.	Roccacaramanico	1050	21,7	17,4	18,5	17,2	14,6	12,4	12,0	10,0	12,2	14,9	17,5	19,0	15,9	10,5	5,4	7,8	11,0	12,0	17,0	20,5	23,5	24,7	19,4	15,7	15,4	17,2	16,8	17,4	17,5	17,4	17,0
			11,4	8,3	8,6	8,0	7,5	6,5	6,3	5,1	4,3	7,0	6,9	8,5	7,8	<u>0,0</u>	0,7	0,8	0,1	1,6	5,6	8,9	11,3	14,5	10,2	9,2	9,0	8,7	10,2	12,4	13,0	10,4	10,0
id.	Chieti (Villa Nollì)	341	25,5	21,5	24,3	18,0	14,5	19,5	16,7	16,2	21,0	22,5	18,8	25,3	23,9	18,9	11,9	14,6	16,9	19,3	19,5	24,3	20,9	19,3	24,9	18,0	20,1	20,2	23,5	23,2	20,2	18,8	19,0
			21,7	13,7	12,0	13,6	11,7	9,9	12,2	9,9	9,4	10,4	11,4	12,8	17,7	8,4	5,0	4,6	<u>4,0</u>	5,1	6,4	10,9	12,0	14,4	13,2	14,2	15,0	12,1	10,3	13,5	16,1	15,1	15,2
ALTOPIANO PESCOCOSTANZO	Pescocostanzo	1395	18,0	17,0	15,0	13,0	13,5	12,5	12,0	12,0	11,3	11,1	12,0	11,0	10,0	7,0	5,0	3,0	8,0	11,2	12,0	18,0	18,7	20,0	14,2	11,0	12,0	13,0	12,5	13,1	13,6	14,3	12,0
			9,0	9,0	8,2	8,0	7,0	7,1	7,0	5,1	5,0	5,0	5,0	6,0	5,2	5,0	2,0	0,0	-2,1	-2,0	1,0	2,0	5,0	7,0	9,0	6,0	4,0	4,0	5,0	5,0	5,0	5,2	7,0
FORO	Guardiagrele	577	19,0	17,5	17,5	15,5	13,0	15,0	14,0	13,0	15,0	18,5	17,5	18,5	19,5	9,0	9,0	9,5	11,0	14,5	17,5	17,7	19,5	20,0	19,5	15,5	16,5	16,0	18,5	19,5	17,0	17,0	18,5
			15,0	14,5	12,5	12,5	10,5	10,0	11,0	9,5	8,5	10,7	11,5	12,5	11,5	7,5	4,5	4,7	<u>4,0</u>	5,5	9,5	11,0	12,5	14,2	14,5	13,5	15,5	12,5	11,5	13,5	15,0	14,5	14,0
SANGRO	Pescasseroli	1167	16,0	16,5	19,0	14,0	17,5	15,0	15,0	12,0	16,0	13,0	16,0	15,0	10,0	16,0	10,0	9,0	12,0	16,0	17,0	20,0	26,0	22,0	21,0	20,0	16,0	17,0	16,0	16,0	17,0	12,0	
			5,0	5,5	6,0	8,0	7,5	7,5	8,0	7,0	<u>0,0</u>	6,0	4,0	11,0	6,0	4,0	<u>0,0</u>	<u>0,0</u>	<u>0,0</u>	0,4	<u>0,0</u>	<u>0,0</u>	5,0	5,0	6,0	7,0	6,2	5,0	10,0	11,0	13,0	11,0	11,0
id.	Capracotta	1421	12,4	12,3	10,1	10,0	9,2	9,1	8,3	8,4	5,1	9,2	8,1	8,9	8,1	6,2	6,1	6,2	6,1	6,5	8,4	10,3	10,8	10,1	9,8	9,8	9,7	9,1	9,2	9,1	9,1	9,1	9,5
			6,8	5,1	5,0	4,8	4,8	4,7	4,8	4,7	-1,4	3,4	4,8	4,6	3,1	3,0	-3,1	-2,1	-2,2	-2,8	1,3	2,8	2,6	2,1	2,4	2,8	2,6	2,4	2,4	2,3	2,1	2,2	3,0

Osservazioni termometriche giornaliere

BACINO	STAZIONE	Quota sul mare m.	TEMPERATURA MASSIMA E MINIMA DEL GIORNO:																														
			1	2	3	4	5	6	7	8	9	10	11	12	13	14	15	16	17	18	19	20	21	22	23	24	25	26	27	28	29	30	31
SANGRO	Montelapiano	850	24,0	27,0	27,0	16,5	16,0	16,0	15,0	15,5	15,5	18,0	17,0	21,0	19,5	8,5	7,0	9,0	14,0	12,0	20,0	21,0	21,5	23,5	21,0	12,0	14,0	17,5	19,0	18,5	20,0	20,0	20,5
	id.	1100	19,0	14,0	18,5	12,5	9,0	9,0	10,0	8,5	9,5	10,5	10,5	11,5	16,0	8,0	4,0	5,0	4,5	5,5	10,8	10,5	13,0	14,0	12,5	10,0	8,5	9,0	9,5	12,0	15,0	14,0	14,5
TRIGNO	Agnone	806	22,3	19,0	20,1	16,1	12,9	14,1	13,9	12,0	18,0	16,3	19,0	19,0	18,3	12,0	6,5	8,3	11,7	16,1	17,9	21,5	21,1	24,0	18,3	14,3	15,0	19,0	15,2	18,0	19,1	20,1	18,7
	id.	711	16,2	11,8	10,0	10,3	9,1	7,0	9,9	7,9	5,6	5,9	9,2	10,6	12,0	2,4	0,4	0,9	0,4	2,0	4,4	8,6	11,8	15,1	11,7	10,0	11,2	8,8	11,0	11,2	13,8	13,7	13,8
VARI	Termoli	21	30,0	23,2	23,0	20,2	16,8	20,2	19,9	18,0	20,5	24,9	21,4	23,0	24,0	13,8	11,0	15,5	16,0	17,0	24,0	24,3	23,8	23,0	24,1	18,4	19,5	18,9	22,0	21,2	22,1	19,5	21,5
	id.	810	23,5	19,4	15,8	17,1	14,9	14,2	15,5	14,6	12,5	12,9	16,1	15,0	20,0	12,5	7,5	7,6	8,1	7,5	10,6	13,0	12,5	16,2	15,0	16,0	15,6	14,6	14,5	10,9	12,1	17,4	16,9
BIFERNO	Roccamandolfi	810	22,8	19,6	20,4	16,0	16,1	13,7	14,0	14,4	16,8	18,1	18,7	19,6	16,4	8,6	7,3	7,9	10,3	16,3	17,5	20,2	23,6	24,3	18,8	13,1	15,3	17,8	16,9	19,0	20,4	20,3	18,3
	id.	836	17,4	12,8	11,2	11,3	12,2	9,0	9,0	9,0	8,7	6,2	8,2	11,3	13,5	8,0	1,9	2,4	1,6	2,8	5,8	10,2	11,8	13,1	11,5	11,7	11,7	9,0	10,6	12,1	13,5	13,7	14,2
id.	Morrone del S.	703	24,0	22,0	19,0	18,5	16,5	14,5	14,0	11,5	10,0	17,0	17,0	17,0	19,5	17,5	5,0	5,0	6,0	11,0	12,5	17,5	18,0	22,0	24,5	17,0	17,5	15,0	16,5	16,5	18,5	21,5	21,0
	id.	270	17,5	13,0	12,0	11,5	9,0	7,5	9,0	8,0	7,0	10,0	9,5	10,5	14,0	6,0	0,0	1,0	1,0	2,5	5,0	9,0	12,2	15,0	12,5	11,0	11,5	11,0	10,5	10,5	13,0	14,0	14,0
SACCIONE	Campobasso	703	22,6	20,1	20,4	21,0	12,6	16,0	15,6	13,5	19,9	18,6	21,1	19,7	17,9	18,0	17,8	10,0	13,0	20,1	18,3	21,4	25,0	25,1	20,2	20,8	20,6	20,0	20,8	20,4	21,9	19,8	19,6
	id.	270	18,5	13,1	10,9	11,4	11,7	7,9	9,4	8,9	6,8	10,1	10,1	11,5	15,1	6,9	1,9	1,6	1,2	2,0	5,8	6,8	7,8	8,1	14,9	13,8	13,6	13,8	13,2	12,6	12,4	14,6	14,6
FORTORE	Serracapriola	270	28,5	20,2	19,8	18,7	15,7	17,2	16,4	15,8	17,0	20,5	17,5	23,3	22,0	10,8	8,2	11,3	13,7	15,6	18,7	19,7	22,3	24,3	21,2	16,0	17,3	19,0	19,4	20,5	21,3	20,5	20,3
	id.	700	21,0	16,3	13,6	14,0	12,2	11,4	12,0	11,7	10,5	10,9	13,0	12,7	17,0	9,0	4,9	5,5	6,2	5,0	7,2	11,3	12,6	15,5	13,2	14,3	14,2	13,2	12,1	13,6	14,5	16,2	16,0
id.	Campolieto	468	25,3	24,2	23,7	22,5	21,2	20,3	18,5	15,7	18,3	18,8	20,3	21,2	19,2	6,5	9,2	10,3	17,9	17,9	22,3	24,6	24,9	25,7	23,3	21,4	18,4	20,2	24,5	25,1	23,0	23,7	24,8
	id.	468	11,6	10,1	10,5	10,2	10,0	8,5	8,5	8,6	6,9	7,6	7,9	8,8	9,8	5,5	1,5	1,6	1,4	3,5	6,5	6,7	7,6	8,1	12,3	11,8	11,5	9,2	11,3	11,5	10,8	9,9	10,2
CANDELARO	Gambatesa	87	27,5	24,0	25,0	20,0	14,0	20,0	18,5	16,0	22,5	20,5	23,5	23,0	20,0	10,0	9,5	13,5	17,5	21,0	21,5	26,0	25,5	27,0	22,0	20,5	20,0	22,5	22,0	23,5	23,7	21,5	20,0
	id.	87	20,0	17,5	11,0	13,5	12,5	10,5	11,5	11,0	8,5	11,0	13,0	13,5	16,5	9,5	4,0	3,0	3,0	3,0	6,0	9,5	12,5	15,5	14,5	13,5	13,0	12,5	13,0	14,0	15,0	17,0	15,0
LAGO SALSO	Foggia	557	31,0	25,4	25,0	22,2	18,5	19,0	19,0	15,0	20,0	21,5	20,2	24,2	23,1	18,7	13,0	14,1	16,4	17,6	23,4	24,1	24,4	26,4	24,1	18,7	20,0	20,0	23,1	23,4	25,0	24,4	23,0
	id.	557	19,2	14,4	15,1	14,0	13,0	14,0	12,1	9,8	11,0	12,0	12,3	18,0	13,0	8,0	5,0	5,0	4,0	5,1	9,1	11,0	14,1	12,2	15,0	15,0	13,0	13,1	14,4	15,1	16,2	15,0	16,2
CERVARO	S. Giovanni Rot.	847	21,0	22,0	20,0	17,0	16,0	16,0	17,0	16,0	16,0	15,0	16,0	15,0	15,0	17,0	10,0	11,0	11,0	13,0	20,0	21,5	26,0	25,5	21,0	16,0	18,0	18,0	18,5	19,0	22,0	20,0	19,0
	id.	847	18,0	17,0	16,0	16,0	15,0	14,0	14,0	17,0	11,0	11,0	10,0	11,0	10,0	8,0	4,0	5,0	4,0	4,0	5,0	11,0	13,5	13,0	12,0	15,0	14,0	12,0	12,5	11,0	10,0	11,0	9,0
OFANTO	Monteleone di P.	531	22,9	20,6	22,0	18,5	14,6	15,9	14,5	11,4	17,0	15,8	18,0	16,6	18,1	9,0	7,2	10,8	11,6	16,8	17,0	19,6	20,8	23,3	20,7	14,4	16,3	17,8	18,5	21,9	22,5	18,6	19,5
	id.	531	14,7	11,3	10,5	9,5	10,6	7,3	8,5	7,9	5,7	7,5	7,5	8,5	11,2	6,4	1,2	0,3	1,0	1,4	3,8	7,0	10,1	12,5	9,3	10,4	9,1	9,9	8,5	10,5	11,2	12,5	14,1
MURGE E PENIS. SALENTINA	Melfi	461	25,0	26,0	22,5	21,0	20,5	18,0	12,0	13,0	12,0	18,5	20,5	18,0	18,0	20,0	9,0	11,5	15,0	13,0	18,0	20,0	22,0	22,5	23,0	22,5	21,0	22,0	18,0	20,5	22,0	23,0	18,0
	id.	461	18,5	9,0	10,0	13,0	10,0	10,0	11,0	8,0	8,5	8,5	10,5	15,5	10,0	6,0	4,5	2,0	1,0	2,0	2,0	8,5	9,0	10,0	11,5	11,5	11,5	10,0	12,0	9,0	10,0	12,0	12,0
id.	A Hamura	420	28,0	29,0	29,0	28,0	20,0	18,0	19,5	19,0	16,0	16,5	16,0	16,5	16,0	13,0	13,5	12,5	13,5	15,0	16,0	21,0	18,0	20,0	18,0	18,0	16,0	16,0	19,0	16,0	19,0	21,0	22,0
	id.	420	16,5	14,0	15,0	14,0	15,0	12,0	12,5	12,0	10,0	8,0	10,0	10,0	12,0	7,0	5,0	4,5	5,5	6,5	8,0	11,0	13,0	13,5	13,0	17,0	12,0	11,0	16,0	11,5	11,0	16,0	18,0
id.	Locorotondo	420	31,0	29,0	28,0	29,0	27,0	28,0	24,0	20,0	20,0	22,0	26,0	20,0	20,0	22,0	28,0	27,0	26,0	23,0	16,0	23,0	19,0	19,0	19,0	22,0	19,0	17,0	19,0	19,0	21,0	21,0	21,0
	id.	420	17,0	16,0	12,0	15,0	15,0	15,0	19,0	15,0	16,0	16,0	16,6	16,0	14,0	17,0	12,0	14,0	14,0	14,0	12,0	12,0	14,0	14,0	11,0	15,0	15,0	15,0	15,0	14,0	15,0	15,0	15,0

BACINO	STAZIONE	Quota sul mare m.	TEMPERATURA MASSIMA E MINIMA DEL GIORNO:																																
			1	2	3	4	5	6	7	8	9	10	11	12	13	14	15	16	17	18	19	20	21	22	23	24	25	26	27	28	29	30	31		
MURGE E PENIS. SALENTINA	Crispiano	265	31,0	31,0	30,0	20,2	30,8	29,0	29,8	28,0	28,2	28,0	26,8	25,0	22,0	21,0	20,0	28,8	23,0	24,2	22,0	22,4	22,0	»	»	»	»	»	»	»	»	»	»	»	»
			20,0	20,0	18,0	18,3	18,0	19,0	18,4	17,0	16,6	17,0	17,8	17,2	15,4	13,6	13,0	14,0	15,2	15,0	13,0	13,0	20,0	»	»	»	»	»	»	»	»	»	»	»	»
id.	Oria	178	32,5	26,0	24,0	25,5	23,0	21,5	20,0	20,0	21,5	21,5	23,5	25,0	21,5	14,5	15,5	15,0	17,0	20,0	20,5	23,0	23,5	20,5	22,5	21,5	20,0	21,0	22,0	20,0	21,5	24,0	22,5		
			21,0	16,0	11,0	12,5	15,0	12,0	13,0	11,5	15,5	13,0	15,5	10,0	8,5	8,0	8,0	7,5	8,0	10,5	10,0	12,0	12,5	11,0	16,5	13,5	13,0	15,0	17,0	12,0	11,5	10,5	10,0		
id.	Presicce	114	30,3	29,9	28,9	25,8	28,0	25,8	20,8	21,3	21,7	22,8	22,3	22,3	23,2	22,8	13,3	15,8	20,7	21,3	22,6	23,8	26,8	23,3	23,3	22,0	21,9	22,3	21,0	22,0	23,0	25,0	23,0		
			14,7	15,3	14,7	11,2	14,7	11,7	6,7	7,6	7,4	8,7	7,7	9,2	9,7	8,2	3,7	5,7	6,7	7,7	8,0	9,8	13,7	9,0	8,7	8,8	7,3	7,7	7,9	9,3	8,9	7,4	8,7		
id.	Lecce	78	35,2	30,0	29,0	25,5	25,7	25,8	18,7	19,9	23,5	22,2	21,5	20,7	20,8	20,8	20,5	22,0	22,2	23,8	22,7	22,6	21,4	22,5	22,4	20,8	20,2	19,8	21,2	22,5	20,6	21,0	21,2		
			19,0	20,8	16,0	16,0	17,0	14,0	16,6	14,0	11,8	10,8	15,0	12,9	9,0	9,0	10,5	12,5	16,0	15,2	16,4	16,0	15,4	16,0	16,2	14,0	11,0	10,8	11,0	11,0	12,0	12,0	13,0		
id.	Maglie	77	33,0	33,0	33,0	32,0	32,0	32,0	32,0	32,0	29,0	20,0	18,0	18,0	18,0	17,0	18,0	19,0	19,0	20,0	20,0	24,0	25,0	22,0	22,0	22,0	22,0	25,0	22,0	21,5	23,0	23,0	22,0	24,0	
			17,0	17,0	16,0	15,5	15,5	15,5	13,0	12,0	12,0	10,0	9,0	9,0	9,0	6,0	6,0	8,0	8,0	10,0	10,0	12,0	12,0	15,0	17,0	17,0	17,5	14,0	12,0	14,0	14,0	17,0	19,0		
id.	Bari (Osservat.)	12	31,7	22,7	22,3	22,5	20,4	21,2	20,0	20,1	20,3	22,1	20,1	23,6	25,9	18,2	14,7	15,2	16,4	16,8	18,9	19,6	21,0	26,4	24,1	24,0	20,8	19,6	23,8	24,6	25,1	28,0	25,7		
			22,0	19,7	13,0	16,0	13,5	14,2	15,5	15,4	12,7	12,0	14,4	10,5	17,0	13,5	9,1	6,8	9,1	6,1	6,1	9,0	12,5	14,4	17,4	16,6	13,6	13,5	13,6	13,6	19,6	22,5	17,2		
LATO	Castellaneta	245	31,1	30,6	25,3	23,8	23,5	23,1	22,0	22,0	21,3	21,2	21,4	21,9	22,6	20,5	16,7	17,8	17,3	18,8	20,7	22,6	21,9	20,7	19,8	19,4	21,5	20,8	20,0	20,1	20,0	22,9	21,6		
			17,3	18,7	13,2	15,0	15,8	13,0	14,8	12,3	11,4	16,7	12,3	12,8	15,8	11,8	6,4	4,8	6,6	3,2	4,4	7,2	7,8	9,7	15,4	14,8	14,2	11,8	14,5	16,0	16,4	17,2	16,8		

3
3
8
2
0
0
0
0
5
1
0
0
0
0
0

BACINO	STAZIONE	Quota sul mare m.	TEMPERATURA MASSIMA E MINIMA DEL GIORNO:																														
			1	2	3	4	5	6	7	8	9	10	11	12	13	14	15	16	17	18	19	20	21	22	23	24	25	26	27	28	29	30	31
			SALINELLO	Civitella del T.	589	17,6	15,0	16,1	14,6	14,1	13,4	13,8	14,1	13,5	14,5	9,8	9,2	11,2	11,5	11,7	14,2	15,1	15,5	11,4	12,0	12,5	11,0	12,0	15,0	12,1	10,5	10,4	6,0
			11,9	12,5	9,6	9,8	8,7	8,1	7,9	9,1	8,3	7,6	7,7	6,1	5,5	6,1	6,3	6,4	11,1	8,3	7,6	7,2	6,5	6,5	6,2	6,0	4,6	6,2	6,0	1,5	1,1	0,0	
TORDINO	Teramo	288	19,4	21,8	20,7	14,6	18,5	18,9	19,0	17,0	20,0	18,8	18,7	12,9	15,6	16,5	17,8	16,8	17,5	21,0	20,3	18,1	18,2	17,5	16,0	15,8	19,0	15,8	17,0	14,8	10,0	7,6	
			14,2	12,2	10,2	11,0	10,3	9,2	10,2	9,4	10,0	8,4	9,5	10,1	5,2	5,4	6,5	3,9	8,5	9,1	7,0	6,0	5,8	5,9	5,1	5,0	8,1	6,4	4,9	3,8	2,9	2,2	
VOMANO	Campotosto	1341	16,0	9,5	7,9	7,0	»	»	»	»	»	»	»	4,5	7,5	11,0	11,8	»	»	»	»	»	12,5	10,4	8,5	6,5	5,8	»	»	»	4,5	0,6	
			7,0	5,3	4,2	2,5	2,0	»	»	»	»	»	»	-1,1	-1,2	-0,7	»	»	»	»	»	»	0,4	0,8	1,4	-1,5	-0,6	-2,0	»	»	-8,6		
id.	Isola del G. Sasso	419	20,0	17,0	16,0	18,5	17,5	18,0	14,7	16,0	15,6	14,5	12,0	11,3	13,5	15,0	13,0	17,5	20,0	18,0	14,0	15,8	15,0	13,5	12,0	16,0	15,5	13,7	13,5	8,0	5,0	6,0	
			13,5	8,5	8,5	7,5	7,0	8,0	7,5	8,5	8,6	6,7	7,7	8,0	3,0	3,5	4,0	3,1	8,4	8,0	4,0	3,0	4,0	3,5	3,0	4,0	5,6	4,0	5,0	4,7	1,0	0,8	
PIOMBA	Atri	442	»	»	»	»	»	»	»	»	»	»	»	»	»	»	»	»	»	»	»	»	»	»	»	»	»	»	»	»	»	»	
			»	»	»	»	»	»	»	»	»	»	»	»	»	»	»	»	»	»	»	»	»	»	»	»	»	»	»	»	»	»	
SALINE	Penne	438	22,5	19,0	17,0	19,0	16,5	18,0	15,0	19,0	18,5	17,0	12,0	13,5	14,0	15,0	15,5	20,5	21,5	16,0	15,0	17,0	15,5	13,0	13,0	17,0	12,5	14,0	13,0	10,0	5,0	5,0	
			15,5	14,0	12,0	11,0	10,0	10,5	10,0	10,0	10,5	10,0	9,0	8,0	7,0	8,0	7,5	5,5	12,0	11,0	8,5	8,0	8,5	7,5	7,0	7,0	6,0	7,0	6,0	5,0	2,5	1,0	
ATERNO-PESCARA	Terminè	1050	17,0	17,0	11,0	10,0	13,0	11,5	11,0	14,0	12,0	11,5	10,0	11,5	10,5	10,5	11,0	12,5	15,5	15,5	15,5	13,0	13,0	14,5	12,0	11,5	11,5	10,5	10,5	10,0	4,5	3,0	
			7,0	7,0	3,5	5,5	5,0	5,0	3,0	5,0	7,0	5,0	6,0	3,5	-1,5	-1,0	0,0	-1,0	6,0	6,0	6,0	-1,0	-1,0	-1,5	2,0	0,0	1,0	-3,5	-3,5	-2,5	-3,0	-2,5	
id.	Aquila	735	19,0	17,9	16,0	13,5	15,5	15,1	14,9	13,5	14,3	15,7	15,3	13,3	13,3	13,6	13,4	16,1	18,2	16,0	14,4	14,7	15,8	12,0	13,0	12,6	13,2	13,2	13,0	13,6	5,0	6,7	
			7,8	6,4	4,6	2,0	2,5	4,0	1,5	3,5	5,0	4,0	3,2	3,8	2,0	-4,0	-2,6	-3,7	4,0	2,2	-2,2	-4,5	-3,5	-4,1	-3,5	-3,0	-2,5	-2,0	-4,0	-4,1	-4,5	-4,0	
id.	Seanno	1030	18,0	15,0	12,5	14,5	14,5	14,6	15,5	13,4	11,8	12,5	13,2	7,0	10,0	10,5	14,3	15,0	16,0	17,5	10,4	14,0	15,0	12,7	12,4	10,0	7,5	8,0	9,5	4,2	1,5	4,5	
			10,0	7,4	7,0	7,0	5,7	4,6	5,2	5,5	4,1	6,5	4,5	3,0	1,0	0,0	1,0	1,7	2,8	2,0	2,5	1,1	-1,5	1,0	1,4	0,5	1,0	1,0	1,0	-1,5	-1,5	-3,5	
id.	Submona	403	24,0	19,0	19,5	18,0	18,4	17,8	17,0	16,0	16,7	17,0	15,0	15,4	14,0	14,0	13,5	10,0	11,0	11,5	11,0	9,0	8,5	8,0	8,0	7,5	8,0	7,8	8,0	7,4	6,5	6,0	
			13,0	7,0	7,0	6,0	6,0	6,4	5,0	5,4	4,0	5,3	3,0	2,0	2,0	2,0	1,0	-1,0	0,0	-1,0	-1,0	-2,0	-1,0	-2,0	-1,0	-1,0	0,0	0,0	2,0	1,0	-1,0	-1,0	
id.	Castel del Monte	1300	16,0	11,0	10,0	10,0	9,5	9,5	9,0	9,0	9,5	8,0	9,0	7,5	7,5	7,5	8,5	8,5	9,0	10,5	10,5	8,5	8,5	8,0	6,7	8,0	6,0	6,0	4,0	1,0	-0,5	-1,0	
			3,5	3,0	1,0	1,0	1,5	1,5	2,5	1,0	1,0	2,0	1,0	1,0	0,5	0,0	0,0	5,0	5,0	-0,5	0,0	-0,5	1,0	-0,5	0,5	0,7	0,0	1,0	-0,5	-3,0	-3,0	-4,0	
id.	Officine Bussi	242	23,0	23,0	22,0	17,0	18,0	17,5	17,0	17,0	18,5	18,5	17,5	13,0	14,0	14,0	13,5	15,0	19,0	17,0	15,0	12,0	12,0	13,0	13,5	15,0	12,0	15,0	13,0	13,0	5,5	6,0	
			14,0	9,0	13,0	12,0	7,5	8,5	8,5	9,0	10,0	8,5	8,0	10,0	3,0	5,0	6,0	3,0	5,0	3,0	4,0	1,5	1,5	1,0	1,5	3,0	4,0	7,0	1,5	3,5	2,0	0,5	
id.	Roccacaramanico	1050	17,3	16,9	17,0	15,3	14,8	12,3	12,5	12,6	12,2	11,3	10,0	7,8	6,0	12,7	11,0	12,7	11,2	11,0	10,2	10,6	12,2	13,0	13,6	13,5	8,0	14,3	8,0	2,1	0,5	0,4	
			8,0	8,3	7,2	6,0	5,5	6,8	6,0	5,0	5,1	4,7	4,2	2,5	1,6	2,5	1,8	4,3	3,1	1,7	1,0	1,2	3,1	3,0	1,8	3,1	0,1	5,0	1,2	0,2	-0,4	-0,5	
id.	Chieti (Villa Nolli)	341	22,6	20,9	17,0	19,5	18,5	19,8	16,1	19,1	18,0	19,4	13,0	16,1	15,6	16,2	16,0	15,3	21,5	19,0	16,9	18,2	18,5	11,5	14,5	11,5	12,9	14,9	10,6	8,3	2,1	3,5	
			14,5	11,9	11,0	12,0	10,1	10,0	10,3	10,0	10,9	9,4	8,8	8,9	6,6	6,2	7,3	7,0	8,0	11,9	8,0	5,9	7,4	6,4	5,5	6,4	5,9	5,6	5,5	5,3	-0,4	0,6	
ALTOPIANO PESCOOSTANZO	Pescocostanzo	1395	12,0	11,1	11,6	9,0	8,3	8,0	7,9	9,3	8,3	8,0	6,1	5,0	5,1	6,0	8,0	10,0	12,0	9,0	6,0	8,0	9,5	8,7	7,3	6,0	5,0	7,6	4,8	3,0	-0,5	-2,5	
			6,0	6,0	5,3	4,2	4,0	4,0	4,0	3,1	4,2	4,0	4,0	2,0	1,0	1,0	1,0	3,0	4,0	5,0	3,0	1,0	2,0	3,0	3,0	2,0	0,0	-2,0	2,0	-4,1	-5,0	-6,0	
FORO	Guardiagrele	577	17,5	16,5	16,0	14,0	13,5	14,5	14,5	13,5	15,5	13,5	12,0	9,5	11,5	11,5	10,5	14,0	16,0	14,0	11,0	12,5	12,5	10,5	10,5	9,0	12,5	10,3	12,0	6,5	3,5	3,0	
			14,0	12,5	11,5	10,0	10,0	10,0	10,5	9,5	10,5	9,5	8,0	8,0	7,0	7,0	7,0	6,5	9,5	11,0	8,0	6,5	7,5	7,0	6,5	7,5	4,5	5,5	6,5	4,0	1,0	0,0	
SANGRO	Pescasseroli	1167	12,0	13,0	14,0	11,0	11,0	9,5	11,5	10,0	11,0	12,0	11,5	10,5	13,0	12,0	14,0	12,0	10,0	11,0	10,0	11,0	11,5	8,0	11,0	9,0	8,0	9,0	9,5	4,0	1,5	3,0	
			9,5	4,0	8,0	4,0	5,0	5,0	3,5	4,0	8,0	4,0	2,0	0,1	0,2	0,2	0,1	1,0	2,5	0,3	0,4	2,0	2,0	4,5	2,0	1,0	1,0	0,0	0,5	0,3	0,1	0,5	

* Inizio delle osservazioni.

BACINO	STAZIONE	Quota sul mare m.	TEMPERATURA MASSIMA E MINIMA DEL GIORNO:																														
			1	2	3	4	5	6	7	8	9	10	11	12	13	14	15	16	17	18	19	20	21	22	23	24	25	26	27	28	29	30	31
			SANGRO	Capracotta	1421	8,2 2,7	8,1 2,3	8,0 2,2	7,1 -2,0	6,8 -1,4	6,9 -1,5	7,2 1,9	7,1 1,8	8,0 3,4	9,9 3,8	8,8 2,1	8,6 1,2	6,8 -2,1	6,9 -1,7	8,6 1,1	8,4 1,2	8,5 1,3	7,1 0,1	6,2 0,1	8,1 2,2	9,2 2,6	9,8 3,1	8,8 2,1	8,6 2,0	7,3 1,9	7,6 -1,8	5,9 -2,8	5,1 -3,1
id.	Montelapiano	850	17,0 13,0	16,0 10,5	18,0 9,0	17,0 9,5	15,0 8,0	15,0 8,0	14,5 9,0	14,0 8,0	14,0 8,5	15,0 8,0	11,0 6,0	12,0 5,5	11,0 5,5	12,0 6,5	15,0 7,5	15,0 7,5	17,0 10,0	16,0 9,0	15,0 7,0	13,0 8,5	15,0 7,0	13,0 6,5	14,0 6,0	12,0 5,0	11,0 6,0	8,0 3,5	9,0 2,0	6,0 3,0	3,0 0,0	3,0 0,5	
id.	Montenerodomo	1100	13,2 8,0	13,5 8,0	13,0 7,5	10,0 6,5	10,0 6,0	10,5 6,0	10,5 6,0	10,0 4,0	11,5 6,5	9,5 5,0	6,0 5,0	4,5 2,0	9,0 1,0	6,5 4,5	8,5 3,0	12,5 4,0	12,0 4,0	9,5 7,0	7,0 2,5	8,0 3,0	10,0 4,5	7,0 4,0	6,5 3,0	4,0 2,0	4,5 0,0	9,5 0,0	2,5 0,0	0,0 -2,0	0,0 -1,5	0,0 -4,0	
TRIGNO	Agnone	806	14,4 11,0	14,6 9,1	16,0 7,3	13,5 7,4	13,5 6,1	14,0 6,9	14,4 8,2	12,0 5,2	12,2 6,9	13,6 6,0	10,8 4,0	8,4 4,9	10,0 4,0	9,5 4,4	13,3 4,1	15,0 4,1	15,2 9,0	15,1 5,3	10,3 4,8	13,5 3,0	15,1 4,5	11,7 3,7	11,3 3,0	11,1 4,0	9,1 2,4	11,2 3,2	8,4 2,0	5,1 0,0	3,0 -0,9	3,3 -1,4	
id.	Palmoli	711	20,6 12,4	17,7 11,3	18,0 11,0	20,0 9,0	15,9 7,4	12,3 8,4	16,8 8,5	14,4 7,5	13,8 7,9	14,3 7,8	14,1 7,0	10,4 5,1	7,6 5,4	9,1 5,0	10,0 6,0	11,1 5,9	17,0 8,2	18,0 9,6	15,0 5,5	18,0 4,6	13,1 9,4	13,8 6,0	10,9 4,1	9,9 5,4	13,0 2,0	13,1 2,9	8,8 4,0	10,0 1,8	4,5 -1,0	2,9 -1,0	
VARI	Termoli	21	23,7 17,0	25,9 15,7	20,2 13,4	20,5 14,4	19,5 12,5	21,9 12,4	23,1 12,1	20,4 15,2	21,1 15,2	18,6 12,6	17,0 10,5	16,1 12,5	14,9 10,7	14,8 10,7	15,0 12,0	17,0 8,1	19,0 12,1	19,6 14,5	16,5 10,7	15,4 7,6	17,4 9,5	15,6 10,7	14,3 8,1	17,7 8,1	12,7 8,5	13,6 7,5	15,4 7,1	10,3 8,0	11,0 6,0	9,6 5,3	
BIFERNO	Roccamandolfi	810	14,4 11,3	15,2 10,1	15,4 7,8	13,2 8,1	14,4 7,3	15,0 6,8	14,1 7,7	13,3 7,2	12,6 8,8	11,8 6,2	10,3 5,6	8,7 6,4	9,2 5,7	8,4 5,3	12,4 5,6	13,1 4,5	15,2 5,8	13,6 8,4	9,6 4,9	11,2 2,8	11,8 4,0	10,8 4,3	8,4 3,2	11,8 3,9	9,8 3,0	10,6 3,5	8,8 1,7	3,8 0,3	3,2 0,2	2,8 -3,0	
id.	Morrone del S.	836	20,0 12,0	15,0 10,0	16,0 11,0	16,0 9,0	14,0 7,5	12,5 7,5	13,0 8,0	14,5 7,0	15,0 7,0	13,0 7,0	12,5 6,0	10,0 5,5	8,0 5,0	7,5 5,0	8,0 5,5	9,0 6,0	12,5 6,5	15,5 9,5	13,0 6,0	12,5 4,5	9,5 5,5	11,0 5,5	11,0 5,5	9,0 5,5	11,5 3,5	9,0 2,5	9,0 5,2	9,0 0,0	3,5 0,1	3,0 -1,0	
id.	Campobasso	703	17,0 12,8	17,1 10,5	17,0 9,4	15,0 9,5	14,1 7,9	15,5 8,0	17,0 7,9	13,5 7,0	13,9 10,0	15,0 6,5	12,1 5,8	8,5 5,6	10,9 5,6	11,3 6,1	16,1 5,6	14,6 4,6	17,5 8,9	15,1 10,2	12,0 5,5	16,5 3,0	18,0 5,0	16,0 4,4	» »	» »	» »	» »	» »	» »	» »	» »	
SACCIONE	Serracapriola	270	19,5 14,5	20,0 12,0	17,9 11,7	16,8 11,2	17,0 9,9	17,7 9,3	16,7 9,6	15,7 9,9	16,0 11,5	15,5 9,0	15,0 9,2	12,6 9,5	12,0 8,9	12,6 8,5	12,9 9,5	16,8 8,0	19,5 10,6	15,4 11,6	13,2 8,3	13,7 6,7	13,8 8,6	12,6 9,0	11,4 6,8	15,3 5,2	13,0 5,9	11,2 5,3	12,7 5,0	6,5 4,8	5,9 3,0	6,3 2,3	
FORTORE	Campolieto	700	18,0 10,7	18,0 10,2	16,5 9,3	14,5 9,2	14,0 7,0	14,0 7,5	16,0 7,5	13,0 6,5	14,0 8,5	14,5 6,5	12,5 6,0	9,0 6,0	8,5 5,5	10,5 5,0	12,5 5,5	14,4 4,5	17,0 7,0	16,5 9,1	11,2 5,2	14,3 3,5	15,5 5,1	12,0 5,5	13,3 4,0	14,0 4,2	10,8 2,3	11,8 3,2	10,3 1,7	5,5 2,2	4,8 0,0	4,2 0,5	
id.	Gambatesa	468	18,5 14,5	20,0 12,5	19,0 9,5	17,0 11,5	15,0 9,0	17,0 9,5	15,0 10,5	15,0 9,0	20,0 9,0	17,0 10,0	15,0 12,0	12,0 9,0	11,0 8,0	12,0 7,8	15,0 8,5	15,0 5,0	18,4 10,0	20,0 11,8	13,5 12,0	16,5 4,0	18,5 6,0	16,0 7,0	14,5 4,5	13,0 6,0	14,0 4,5	12,5 4,8	12,0 4,0	8,0 4,5	6,5 1,0	6,0 1,0	
CANDELARO	Foggia	87	23,9 13,2	24,1 10,0	22,0 14,0	19,0 11,0	18,3 9,0	19,3 10,3	19,4 9,8	18,8 13,0	19,1 10,0	18,3 10,2	16,4 8,0	15,4 8,1	15,5 7,0	14,4 9,1	14,9 6,0	18,0 12,0	21,4 14,0	19,8 12,0	16,0 14,0	17,1 10,0	16,9 3,1	15,8 5,2	13,2 5,0	18,2 3,0	12,0 7,0	13,0 6,2	14,0 4,0	11,0 5,0	8,6 3,0	8,3 0,0	
LAGO SALSO	S. Giovanni Rot.	557	20,0 13,0	19,0 12,0	18,0 13,0	19,0 10,0	20,0 11,0	20,0 9,0	20,0 9,0	19,0 8,0	19,0 9,0	20,0 10,0	19,0 9,0	19,0 8,0	19,0 9,0	20,0 9,0	20,0 8,0	19,0 7,0	18,0 9,0	19,0 8,0	18,0 7,0	18,0 7,0	17,0 10,0	17,0 12,0	16,0 10,0	12,0 0,0	5,0 0,0	8,0 2,0	10,0 3,0	10,0 4,0	7,0 4,0	7,0 5,0	
CERVARO	Monteleone di P.	847	17,3 11,0	17,5 8,0	18,7 8,1	13,1 7,0	11,5 5,2	13,1 5,8	15,8 5,9	13,6 6,9	12,5 7,4	11,8 4,2	11,5 4,6	9,6 6,0	8,1 4,3	11,0 4,0	10,1 5,2	11,2 2,8	14,0 4,7	13,2 7,2	10,7 3,7	11,7 1,6	14,7 3,8	11,5 5,0	12,0 2,7	11,0 3,5	10,0 1,6	11,1 1,2	9,1 0,1	4,7 -1,1	3,8 -1,7	5,0 -2,1	
OFANTO	Melfi	531	20,0 9,0	19,5 10,5	22,0 5,0	23,0 7,0	20,0 6,5	15,0 6,0	16,0 6,0	20,0 8,0	18,0 9,0	21,0 7,0	19,0 9,0	11,5 6,0	10,0 8,0	11,5 6,5	11,5 6,5	13,0 6,5	14,0 9,0	12,5 8,0	11,5 9,0	11,0 6,5	10,5 2,0	9,0 1,5	10,0 1,0	9,0 0,5	5,0 1,5	8,0 1,5	10,0 3,0	10,0 -1,0	7,0 1,0	7,0 1,0	
MURGE E PENIS. SALENTINA	Altamura	461	15,0 9,0	18,0 12,0	14,0 9,0	16,0 12,0	15,0 11,0	16,5 9,5	16,5 11,0	14,0 10,5	15,0 11,0	16,0 12,0	15,0 9,0	12,5 7,5	11,5 7,5	11,0 7,0	13,5 7,5	12,0 6,5	14,0 7,0	12,0 6,5	12,5 6,5	13,0 6,5	16,0 7,0	12,5 6,5	14,0 6,0	12,0 6,0	11,0 6,0	13,0 6,5	8,0 3,5	10,5 3,0	8,0 1,5	7,0 0,5	


BACINO	STAZIONE	Quota sul mare m.	TEMPERATURA MASSIMA E MINIMA DEL GIORNO:																														
			1	2	3	4	5	6	7	8	9	10	11	12	13	14	15	16	17	18	19	20	21	22	23	24	25	26	27	28	29	30	31
MURGE E PENIS. SALENTINA	Locorotondo	420	20,0	19,0	19,0	21,0	19,0	20,0	20,0	19,0	19,0	18,0	19,0	20,0	19,0	14,0	15,0	15,0	15,0	15,0	16,0	14,0	15,0	15,0	14,0	13,0	20,0	16,0	12,0	20,0	19,0	18,0	18,0
			14,0	14,0	14,0	14,0	14,0	13,0	13,0	13,0	13,0	12,0	15,0	13,0	14,0	11,0	9,0	9,0	10,0	10,0	10,0	9,0	9,0	9,0	9,0	8,0	8,0	8,0	4,0	12,0	14,0	14,5	14,5
id.	Crispiano	265	22,0	21,8	21,4	21,0	22,0	21,2	22,0	21,8	19,1	18,2	17,4	16,8	17,0	16,0	16,0	15,9	14,8	15,0	12,0	13,0	13,6	12,0	11,4	10,4	10,2	9,8	11,0	9,2	8,2	8,0	
			12,2	13,0	13,0	13,6	13,8	13,2	14,2	14,0	13,0	13,4	10,0	9,6	9,8	8,6	8,6	8,0	9,0	8,2	7,4	8,0	7,0	6,4	4,0	2,8	3,0	3,8	4,2	4,6	3,0	3,2	
id.	Oria	178	19,5	23,0	23,0	20,0	21,0	19,0	18,5	15,5	20,5	18,0	21,0	15,0	16,4	17,5	15,5	12,0	16,0	19,0	21,5	18,5	17,5	10,5	16,0	16,5	17,0	15,5	12,0	11,0	9,0	9,0	
			14,0	16,5	10,0	11,0	11,5	12,5	10,0	9,5	9,0	8,5	9,5	10,0	11,5	12,5	9,0	9,5	8,5	10,0	9,5	7,5	7,0	6,5	7,0	7,0	6,0	6,0	6,0	5,0	4,0	3,0	3,0
id.	Presicce	114	23,3	23,6	21,3	21,5	20,8	20,8	20,9	21,0	21,7	18,5	15,8	16,4	19,2	20,3	20,0	18,2	19,8	18,8	16,3	16,9	18,8	18,0	18,8	16,9	15,8	17,0	16,3	15,0	12,8	11,9	
			9,1	9,2	7,2	7,3	7,2	8,8	8,9	7,2	7,8	6,7	7,2	8,9	9,4	9,6	8,5	7,7	7,2	7,4	7,0	6,4	8,4	7,9	7,8	7,2	6,4	6,5	6,7	6,9	6,6	6,9	
id.	Lecce	78	21,0	21,4	20,6	21,2	21,5	21,5	17,8	18,8	21,0	22,0	21,0	22,5	21,8	20,5	20,8	19,0	19,0	18,2	16,2	18,0	18,0	17,5	16,5	18,0	16,8	16,0	15,2	12,0	16,0	12,5	
			11,5	11,7	15,5	14,5	9,0	12,0	13,0	8,5	8,6	17,5	18,8	18,4	17,2	18,1	13,6	13,5	13,7	11,7	12,5	12,2	10,0	7,2	2,5	5,5	2,5	4,0	4,0	6,0	5,0	1,4	
id.	Maglie	77	24,0	24,0	23,0	22,0	21,5	20,5	20,5	21,0	21,0	21,0	20,0	20,0	22,0	18,5	17,0	16,0	16,0	18,0	19,0	19,0	17,0	17,0	18,0	18,5	17,0	16,0	15,0	14,0	10,5	10,5	
			19,5	16,0	14,0	12,5	12,0	12,5	11,5	11,5	11,5	11,0	11,0	9,0	9,0	10,0	14,0	10,0	7,5	7,0	6,5	6,5	6,5	6,0	5,0	7,0	7,5	7,5	7,5	9,5	7,5	9,0	
id.	Bari (Osservat.)	12	24,4	23,5	22,5	21,0	20,3	21,8	21,3	20,8	23,2	20,0	16,0	16,2	16,6	16,6	16,3	17,6	23,3	18,4	15,9	16,1	16,7	16,0	15,2	19,2	13,0	18,1	15,9	10,5	11,9	10,9	
			18,2	12,6	12,5	14,2	9,6	10,1	10,7	13,4	13,2	11,8	10,2	11,1	11,9	10,5	10,5	8,4	10,4	10,5	10,6	8,2	8,6	9,2	5,5	7,2	8,4	7,8	6,7	7,6	5,8	4,6	
LATO	Castellaneta	245	22,4	21,3	19,0	20,8	20,0	19,0	18,6	18,7	19,8	18,8	15,5	15,8	15,6	16,0	15,9	18,0	19,3	19,2	15,6	16,1	16,3	15,8	14,3	15,5	18,8	13,3	14,4	11,0	10,4	10,8	
			15,8	11,3	9,8	13,0	7,0	7,7	7,8	13,9	14,0	14,9	8,1	3,2	8,5	8,0	9,5	7,6	8,8	10,8	7,0	7,7	7,2	6,6	2,6	8,5	6,8	5,8	4,0	4,4	2,1	1,2	

BACINO	STAZIONE	Quota sul mare m.	TEMPERATURA MASSIMA E MINIMA DEL GIORNO:																														
			1	2	3	4	5	6	7	8	9	10	11	12	13	14	15	16	17	18	19	20	21	22	23	24	25	26	27	28	29	30	31
SALINELLO	Civitella del T.	589	6,0	6,1	5,0	4,9	5,0	6,0	8,0	8,2	8,1	7,1	8,2	8,0	5,4	6,3	4,8	3,1	4,1	4,2	3,0	2,0	1,9	1,0	1,4	0,0	2,8	5,3	7,1	8,4	9,0	10,0	6,8
			0,5	0,5	1,0	0,0	1,8	1,9	1,8	3,8	5,4	5,0	4,6	4,1	4,5	2,2	1,4	1,5	1,2	1,0	0,0	-2,0	-2,0	-1,5	-3,0	-1,8	-3,6	1,0	2,6	2,4	3,7	4,8	4,9
TORDINO	Teramo	288	7,6	12,8	8,5	11,0	5,5	7,3	12,6	13,5	13,7	14,1	8,7	14,6	14,1	8,5	11,5	11,4	9,3	10,6	7,5	8,8	4,8	6,2	7,9	2,0	3,0	6,5	9,7	11,2	14,7	15,1	13,7
			1,4	2,5	2,6	1,4	3,9	1,9	1,4	3,0	4,3	6,0	4,8	6,7	6,0	1,2	0,7	4,1	4,5	1,3	2,1	0,9	0,8	-1,2	0,0	0,6	1,8	-0,4	0,3	1,0	4,9	3,9	7,2
VOMANO	Campotosto	1341	-1,0	1,3	1,2	-0,9	0,5	4,1	4,8	5,5	7,0	6,6	2,9	2,5	2,8	2,5	2,0	-2,6	1,0	0,9	-2,9	-3,1	-1,7	-0,1	1,3	0,0	4,3	7,0	9,2	5,5	4,5	1,8	0,9
			-5,0	-4,8	-5,7	-3,7	-3,9	-6,0	-5,0	-1,9	-0,6	-1,0	-0,8	-1,5	-3,1	-5,0	-6,5	-5,6	-6,0	-5,7	-5,0	-9,8	-11,2	-10,6	-9,0	-7,0	-5,2	-4,6	-2,5	-2,3	0,9	0,0	-1,3
id.	Isola del G. Sasso	419	8,0	6,6	7,5	4,0	5,5	8,0	9,0	11,0	10,5	7,5	10,6	11,5	8,5	8,5	7,5	5,0	7,0	5,2	5,0	3,8	5,5	4,5	2,5	4,5	6,0	6,5	7,5	9,7	8,2	8,0	7,0
			-1,0	1,0	1,5	0,6	1,5	-0,5	-1,0	0,5	3,5	2,5	4,0	6,0	3,5	0,5	-1,0	1,6	2,5	-1,0	0,4	-1,0	-1,0	-3,0	-1,5	0,5	0,6	-2,5	-2,0	-1,0	2,5	2,6	3,0
PIOMBA	Atri	442	9,0	6,8	8,1	3,5	6,0	11,8	10,8	10,3	12,1	8,8	13,4	13,5	7,7	8,3	8,0	6,8	8,0	5,2	7,1	1,1	3,0	3,1	0,9	3,3	5,2	11,2	12,5	11,1	14,3	11,4	9,3
			1,1	1,7	1,8	-0,2	1,4	1,9	1,8	3,9	5,5	6,3	4,3	6,4	5,0	3,0	3,0	2,5	2,3	0,9	-1,2	-1,9	-1,0	-1,1	0,0	-0,1	0,2	-0,3	0,0	2,5	2,0	5,1	5,2
SALINE	Penne	438	9,0	7,0	9,0	5,0	8,0	13,0	11,5	12,0	11,0	10,0	13,0	13,0	9,0	10,0	10,0	6,0	8,0	7,0	6,0	4,5	6,0	6,0	2,0	3,0	5,0	10,0	9,0	10,0	14,0	11,0	10,0
			1,5	3,0	2,0	1,0	2,0	3,0	4,0	5,0	6,5	6,0	5,5	7,0	5,5	3,0	3,0	3,5	3,0	3,5	2,0	1,0	1,0	2,0	1,0	0,0	1,0	1,5	2,0	4,0	5,0	6,5	6,0
APERNO-PESCARA	Terminè	1050	3,5	6,0	6,0	8,5	1,5	4,0	6,0	8,5	8,5	9,0	4,5	9,5	9,5	2,5	8,0	5,5	5,5	5,5	3,5	1,5	1,5	3,5	0,5	2,5	5,0	5,0	5,0	9,0	5,5	5,5	4,5
			-6,0	-3,0	-3,0	-5,5	-1,0	-5,5	-6,0	-1,0	-1,0	-1,5	0,0	0,0	0,0	-3,5	-5,5	-2,0	-2,0	-5,0	-4,0	-6,0	-9,5	-9,0	-6,5	-3,0	-2,0	-11,0	-11,0	2,0	3,0	1,0	0,5
id.	Aquila	735	7,4	5,6	7,5	6,5	7,5	8,0	8,0	10,5	7,0	8,5	11,5	5,7	10,4	6,5	8,1	8,0	4,5	5,6	4,5	4,9	4,9	3,7	4,5	4,5	0,1	3,0	3,0	10,4	5,2	4,6	
			-5,7	-4,7	-5,0	-5,6	-4,0	-6,5	-8,4	-7,2	-1,0	-1,5	-0,5	-0,5	-2,3	-3,5	-6,5	-2,5	-4,5	-5,8	-6,3	-6,6	-10,5	-10,8	-6,5	-5,5	-4,0	-9,0	15,5	-10,9	-4,0	-3,5	-2,1
id.	Seanno	1030	7,0	9,9	9,5	2,1	7,9	7,0	7,9	9,0	8,0	9,0	9,0	8,0	7,0	7,0	8,0	7,5	6,0	5,0	5,0	5,0	5,0	5,0	5,0	6,0	9,1	8,5	10,0	12,0	10,7	6,4	6,1
			-6,5	-4,0	-2,5	-3,1	-1,1	-4,1	-2,0	-2,0	1,6	-1,0	-1,0	-1,0	-2,0	-3,0	-3,0	-4,5	-4,0	-4,0	-5,0	-5,0	-7,0	-8,5	-7,0	-7,0	-6,0	-2,9	-2,5	-1,4	2,6	1,0	-1,4
id.	Sulmona	403	6,0	7,0	6,5	5,0	7,0	6,0	8,0	9,0	8,5	7,0	7,5	9,0	7,4	7,0	6,5	7,0	7,5	6,8	4,0	4,0	3,0	3,0	4,0	2,0	3,0	0,0	0,0	0,0	6,0	7,0	5,5
			-2,0	-1,0	-1,0	-2,0	0,0	-1,0	0,0	2,0	2,0	1,5	3,0	2,0	0,0	-1,0	-2,0	-2,5	0,0	-1,0	-2,0	-1,0	-4,0	-5,0	-4,0	-5,0	-2,0	-4,0	-6,0	-7,0	0,0	1,5	-1,0
id.	Castel del Monte	1300	1,0	1,5	1,5	-0,5	3,5	0,0	3,0	4,0	5,5	5,5	4,0	3,5	2,0	0,0	0,5	-1,5	-1,0	1,0	-1,5	-4,0	-4,0	-2,5	0,5	-0,5	2,0	2,5	4,0	5,0	5,0	3,0	3,0
			-9,0	-4,0	-3,5	-5,0	-4,0	-2,5	-6,0	-4,0	-0,5	1,0	1,0	0,0	-1,5	-3,0	-6,0	-4,5	-4,0	-5,5	-4,0	-7,0	-10,5	-8,0	-7,0	-3,0	-4,5	-5,5	-3,0	-1,0	1,5	1,0	-0,5
id.	Officine Bussi	242	6,0	8,0	10,0	8,8	8,0	0,9	1,5	15,0	15,0	10,0	10,0	10,0	10,0	10,0	7,0	6,0	7,0	5,0	5,0	3,0	2,0	1,0	4,0	4,0	4,0	2,0	0,0	9,0	1,7	2,0	11,0
			-2,0	-1,0	2,0	2,5	2,5	0,0	0,0	2,0	3,0	1,0	1,0	-1,0	1,5	0,5	0,8	0,5	5,5	0,0	-3,0	-1,0	1,0	-7,0	-6,0	-3,0	-1,0	-1,0	-9,0	-4,0	-3,0	-2,0	4,0
id.	Roccacaramanico	1050	7,1	0,0	4,0	0,2	0,2	2,1	6,1	8,2	9,0	9,0	9,2	12,5	9,2	7,1	3,0	0,0	-1,0	1,5	-2,0	0,0	3,2	3,1	3,0	-1,0	3,0	3,5	4,0	8,3	9,0	9,5	9,7
			0,5	-0,6	0,3	-10,0	-10,0	-8,0	-3,0	-2,2	-2,7	-2,1	1,8	2,2	0,0	-2,0	-3,0	-4,0	-5,0	-4,0	-4,0	-6,0	-7,0	-7,0	-6,0	-8,0	-6,0	-5,0	-2,0	-1,0	2,0	2,3	2,5
id.	Chieti (Villa Nolli)	341	8,0	6,1	9,7	13,1	11,0	15,1	12,6	16,0	13,9	9,6	13,8	13,6	11,5	12,1	10,7	6,0	8,0	7,3	6,5	4,5	7,1	6,2	1,5	2,9	5,5	11,1	10,0	13,0	14,0	13,6	10,7
			3,7	1,8	1,6	0,6	0,6	9,3	1,9	3,3	6,0	6,1	5,0	7,5	5,1	3,0	1,4	2,9	3,1	6,0	1,6	-0,9	-0,3	-1,1	-0,3	-0,5	0,6	-0,2	-0,1	0,3	0,5	0,7	1,6
ALTOPIANO PESCOOSTANZO	Pescocostanzo	1395	-3,0	-2,3	-2,0	-2,5	-0,1	0,0	4,0	4,1	4,0	3,1	3,5	3,1	3,0	1,1	1,0	-2,5	-3,0	-3,2	-3,5	-6,0	-4,0	-0,8	-0,5	0,0	2,3	3,5	6,0	4,2	4,5	4,3	5,1
			-7,0	-8,1	-7,0	-7,0	-7,4	-6,0	-6,0	-3,0	-5,0	-5,0	-5,0	-4,1	-5,0	-5,1	-6,0	-6,3	-7,0	-7,0	-7,0	-7,6	-9,0	-8,0	-9,1	-9,3	-9,1	-8,2	-8,0	-5,2	-6,0	-5,3	-5,0
FORO	Guardiagrele	577	5,0	5,0	5,5	3,0	4,5	6,0	6,5	9,0	8,0	7,5	9,0	9,5	6,5	6,3	5,5	4,0	5,0	5,0	4,0	1,1	3,0	3,0	1,1	2,5	3,0	6,5	6,0	8,0	9,0	9,0	8,5
			0,5	0,5	0,5	0,0	0,5	2,5	2,0	3,5	5,0	5,0	5,0	6,0	5,0	4,0	2,0	0,5	2,0	1,5	1,5	0,5	0,5	0,5	0,5	0,0	0,5	0,5	3,0	3,5	4,0	5,5	
SANGRO	Pescasseroli	1167	4,0	2,0	4,0	3,0	3,0	3,0	6,5	6,0	5,0	6,0	7,0	6,0	3,0	5,0	3,5	3,0	3,0	3,5	1,0	5,0	1,0	0,9	0,5	3,0	8,0	6,0	7,0	7,0	8,0	4,0	3,0
			0,0	0,1	0,5	0,3	0,0	0,6	0,8	0,0	1,0	1,0	3,0	3,0	0,0	0,5	0,1	0,2	0,2	0,6	0,3	0,4	0,1	0,0	0,4	0,2	0,3	0,1	0,1	0,5	0,2	3,0	2,0

BACINO	STAZIONE	Quota sul mare m.	TEMPERATURA MASSIMA E MINIMA DEL GIORNO:																															
			1	2	3	4	5	6	7	8	9	10	11	12	13	14	15	16	17	18	19	20	21	22	23	24	25	26	27	28	29	30	31	
SANGRO	Capracotta	1421	-1,2	-1,3	-2,1	-4,2	-5,1	2,2	6,8	7,1	7,2	6,1	5,3	6,1	6,1	6,2	6,0	5,1	3,9	3,8	3,5	-4,1	-3,6	-4,1	1,2	-1,5	-1,8	2,6	6,2	8,1	9,8	9,1	5,1	
			-6,9	-7,1	-8,9	-10,1	-10,9	-4,1	-2,1	-0,9	-0,5	-1,4	-1,5	-1,3	-1,4	-1,8	-1,9	-5,1	-5,8	-5,9	-6,6	-7,4	-8,1	-9,8	-7,1	-7,2	-7,8	-7,7	-2,2	2,1	2,8	1,2	-0,2	
id.	Montelapiano	850	6,0	6,0	6,0	3,0	4,0	6,0	4,0	8,0	7,0	7,0	8,0	11,0	7,0	7,0	6,5	4,5	6,0	5,5	3,7	4,5	6,7	6,7	2,0	10,0	9,1	12,0	10,2	8,8	11,5	11,3	8,0	
			-1,0	-1,0	-0,5	-1,0	-1,0	-1,0	0,5	1,0	4,5	4,5	4,0	4,0	3,5	3,0	1,0	1,0	0,0	1,0	-0,6	-2,3	-2,0	-3,0	-1,1	-1,8	-0,7	-0,7	-1,6	-0,2	-1,0	5,0	4,5	
id.	Montenerodomo	1100	0,0	0,0	0,0	0,0	3,5	7,0	4,5	7,0	6,0	6,5	6,5	5,0	5,0	4,5	0,0	2,0	0,0	0,0	0,0	-4,0	-3,0	0,0	2,0	0,0	-2,0	4,0	7,0	6,0	7,0	7,0	7,5	
			-4,0	-6,0	-6,0	-5,0	-6,0	0,0	0,0	-2,0	-5,0	-4,0	0,0	2,0	0,0	-1,0	-2,0	-6,0	-6,0	-8,0	-8,0	-9,0	-10,0	-9,0	-2,0	-4,0	-9,0	-12,0	-11,0	-2,0	-7,0	-3,0	2,0	
TRIGNO	Agnone	806	5,0	2,2	4,1	0,5	1,4	5,7	8,6	6,9	9,1	7,0	10,0	9,1	6,1	6,5	6,9	3,1	2,3	2,5	2,1	2,3	3,0	3,0	1,5	1,0	2,3	6,3	8,3	7,0	9,5	8,5	6,5	
			-2,8	-2,7	-0,8	-1,9	-0,8	-0,7	-1,2	0,0	2,9	3,4	2,7	4,1	1,2	-1,0	-0,9	-0,2	-1,0	-2,2	-1,2	-3,6	-3,0	-4,7	-1,0	-1,0	-1,1	-2,8	-0,4	0,0	4,0	4,4	3,1	
id.	Palmoli	711	3,5	3,9	3,0	4,9	1,5	5,0	5,2	7,0	9,0	14,5	8,0	11,0	9,5	7,0	6,0	6,1	2,6	2,0	2,5	2,4	1,0	1,0	4,0	2,1	1,2	3,5	9,9	8,9	12,1	10,2	10,0	
			-0,9	0,0	-1,0	-1,5	-1,0	1,2	2,1	2,5	4,4	0,9	3,9	5,9	3,2	2,0	1,0	-0,5	-1,0	0,0	-3,5	-3,4	-2,6	-2,1	-1,4	-1,1	-0,6	-0,5	0,5	1,5	4,2	5,0	5,0	
VARI	Termoli	21	11,0	11,0	9,0	10,0	10,6	10,5	12,9	13,6	13,2	12,5	15,9	13,0	12,3	10,4	10,0	10,0	9,5	10,2	10,0	5,9	7,0	6,4	6,0	6,3	7,6	9,7	9,8	10,1	11,5	14,0	14,0	
			4,0	6,8	6,4	4,0	4,5	8,5	5,9	4,5	7,5	9,3	9,3	10,5	7,5	5,6	4,6	6,0	7,3	5,8	6,3	3,1	3,0	3,5	3,6	2,9	4,5	2,8	3,2	3,9	7,1	6,2	6,9	
BIFERNO	Roccamandolfi	810	3,4	3,4	3,7	1,8	2,3	4,4	3,8	6,8	7,6	8,3	7,2	6,4	5,2	4,9	3,4	2,3	2,9	2,8	1,6	-1,1	1,4	0,9	1,9	2,3	4,4	3,3	8,8	7,2	8,4	6,8	6,9	
			-5,0	-3,0	0,2	-0,6	0,0	1,2	0,1	0,5	3,1	4,8	4,1	5,1	2,8	1,1	-0,7	-0,3	0,4	-1,0	-2,0	-2,7	-4,0	-3,5	-2,2	-0,8	-0,7	-1,7	-0,5	-0,6	4,2	0,5	2,9	
id.	Morrone del S.	836	2,0	3,0	3,5	2,5	2,0	3,0	3,5	4,0	7,0	7,0	7,0	7,0	8,0	7,0	6,0	6,0	1,0	1,5	3,0	2,5	2,5	0,5	1,0	1,5	0,5	2,0	3,0	3,0	5,5	8,5	8,0	
			-1,0	-0,5	-1,0	-0,5	-1,0	-0,5	1,0	0,0	3,5	-3,5	3,5	4,0	3,5	2,5	0,0	-1,0	-1,0	-1,0	-2,0	-4,5	-3,5	-3,5	-1,0	-2,0	-1,0	0,0	-5,0	-1,0	2,5	4,5	-5,0	
id.	Campobasso	703	>	>	>	8,1	5,8	5,5	7,6	8,2	9,2	9,8	9,4	10,2	7,3	7,3	7,0	5,2	4,8	4,0	3,6	4,0	3,9	4,5	5,5	6,0	5,0	5,5	7,9	8,5	10,0	9,0	9,0	
			>	>	>	-0,5	-0,5	-0,4	-0,4	-0,2	4,8	4,8	5,0	6,0	3,8	3,6	0,1	-0,1	-0,2	-0,4	-0,5	-2,0	-2,0	-2,0	-1,0	-0,1	-0,1	-2,4	-2,0	2,0	2,2	5,0	4,0	
SACCIONE	Serracapriola	270	7,0	7,3	8,1	6,7	7,9	6,8	8,8	10,2	11,5	10,5	13,3	10,5	9,4	8,5	7,9	6,5	6,4	7,9	6,5	2,5	3,6	4,5	4,2	4,2	5,7	6,7	7,5	10,5	13,5	13,3	12,5	
			2,0	2,3	2,6	0,6	1,7	5,0	4,5	3,6	4,9	7,0	6,5	8,8	5,6	3,7	4,2	4,4	4,0	4,1	3,3	0,0	0,0	1,8	2,4	0,2	2,6	2,3	2,0	3,6	4,7	6,5	8,0	
FORTORE	Roseto Valfortore	650	>	>	12,0	11,0	12,0	8,0	9,0	8,0	8,0	8,0	8,0	8,0	9,0	8,0	7,0	7,0	8,0	7,0	2,0	2,0	5,0	1,5	1,5	1,5	3,5	3,0	5,5	7,5	7,0	10,0	8,0	
			>	>	7,0	7,0	7,5	5,2	5,0	4,5	4,0	3,0	5,0	4,0	4,0	3,0	0,0	0,0	0,0	0,0	0,0	-2,0	2,5	-1,5	0,0	-0,5	-1,0	-1,5	-1,5	1,5	4,0	6,0	5,0	
id.	Campolieto	700	4,3	3,5	5,9	4,2	6,3	5,6	11,2	9,3	9,5	7,8	10,0	9,4	7,5	7,8	6,3	2,7	3,2	3,5	4,0	4,5	4,2	4,3	2,5	1,7	2,6	3,2	10,2	10,0	10,7	9,5	8,8	
			-1,5	1,5	0,3	-1,3	0,2	0,5	0,0	0,3	3,0	5,2	4,6	5,4	5,2	1,7	0,8	0,0	-1,0	-1,0	-1,2	-2,3	-2,6	-2,0	-2,2	-1,8	-0,7	-0,9	-1,1	-0,2	3,8	3,3	4,2	
id.	Gambatesa	468	6,0	5,0	6,0	4,0	4,5	7,0	11,5	11,0	12,0	10,0	11,5	10,0	8,5	9,5	10,0	5,5	6,0	6,0	4,5	2,0	4,0	7,0	2,5	6,0	6,0	5,5	8,0	10,0	12,0	10,0	10,5	
			1,0	1,5	2,0	1,0	1,8	3,0	1,0	2,5	4,5	6,5	7,5	8,0	5,0	1,3	1,0	3,0	1,0	1,0	1,0	0,0	0,0	0,0	1,5	0,0	0,0	0,0	-1,0	2,0	7,0	6,0	7,0	
GANDELAHO	Foggia	87	8,4	9,1	9,7	7,0	9,1	10,0	10,2	12,0	13,4	11,9	14,0	13,2	12,2	11,0	10,0	9,0	7,7	9,0	7,3	6,4	6,9	8,0	6,6	5,9	8,0	9,0	9,0	13,0	17,0	14,0	15,0	
			2,1	2,0	0,0	3,0	4,0	3,0	1,0	5,1	5,0	7,0	8,0	4,0	5,0	1,0	3,0	3,9	3,2	2,0	1,0	0,0	1,0	3,0	2,0	3,0	3,0	0,0	1,0	7,0	7,1	9,0	6,0	
LAGO SALSO	S. Giovanni Rot.	557	8,0	12,0	14,0	14,0	8,0	8,0	5,0	5,0	7,5	7,0	10,0	9,0	9,0	9,0	10,0	8,0	7,0	9,0	9,0	8,0	8,0	7,0	8,0	10,0	9,0	9,0	8,0	8,0	10,0	11,0	7,0	
			5,0	8,0	9,0	9,0	5,0	5,0	3,0	3,0	5,0	5,0	5,0	6,0	5,0	6,0	6,0	5,0	4,0	6,0	5,0	5,0	6,0	4,0	5,0	6,0	5,0	5,0	6,0	4,0	7,0	8,0	5,0	
CERVARO	Monteleone di P.	847	9,6	9,1	4,8	2,1	2,5	5,7	>	>	>	>	>	>	>	>	>	>	>	>	>	>	>	>	>	>	>	>	>	>	>	>	>	>
			2,5	2,2	1,6	-2,0	-3,1	-0,5	-1,3	>	>	>	>	>	>	>	>	>	>	>	>	>	>	>	>	>	>	>	>	>	>	>	>	>
OFANTO	Melfi	531	3,5	4,0	6,0	5,0	5,0	1,0	2,0	8,5	10,5	5,0	10,0	11,0	6,0	7,0	7,0	3,0	1,0	1,5	2,0	3,0	4,0	1,0	2,0	-1,5	4,0	7,0	5,0	2,5	6,0	5,5	6,0	
			-1,5	0,0	1,0	1,5	0,0	-1,0	-1,0	-1,5	3,0	3,5	2,5	7,0	3,0	2,0	3,0	2,5	-1,5	-2,0	-2,5	-3,0	1,5	-1,0	-2,0	-2,5	-3,0	1,5	2,0	-2,5	-1,5	3,5	3,0	

* Inizio delle osservazioni.

BACINO	STAZIONE	Quota sul mare m.	TEMPERATURA MASSIMA E MINIMA DEL GIORNO:																														
			1	2	3	4	5	6	7	8	9	10	11	12	13	14	15	16	17	18	19	20	21	22	23	24	25	26	27	28	29	30	31
MURGE E PENIS. SALENTINA	Altamura	461	7,0 0,1	6,0 1,0	5,0 0,5	6,0 0,0	3,5 0,5	6,5 2,0	7,0 2,5	8,0 2,5	10,0 5,5	12,0 8,0	15,0 11,0	11,0 8,0	10,0 5,5	8,0 5,5	7,0 2,5	6,0 2,0	5,0 1,5	4,0 0,5	5,0 0,0	4,0 0,5	5,0 0,1	5,0 0,5	5,0 0,0	6,0 3,5	5,0 3,5	6,0 3,0	8,0 1,5	6,0 3,5	7,0 4,5	11,0 6,0	11,0 6,5
	id. Locorotondo	420	16,0 9,0	16,0 5,0	16,0 6,0	9,0 2,0	9,0 2,0	9,0 4,0	12,0 5,0	10,0 6,0	12,0 5,0	10,0 4,0	12,0 4,0	11,0 11,0	11,0 16,0	10,0 10,0	10,0 10,0	11,0 3,0	11,0 4,0	10,0 4,0	10,0 3,0	11,0 6,0	10,0 3,0	10,0 6,0	10,0 3,0	8,0 3,0	9,0 3,0	10,0 1,0	10,5 3,0	10,0 4,0	9,5 4,0	10,0 5,0	8,0 6,0
id.	Crispiano	265	9,0 3,2	10,2 4,0	8,4 3,0	8,0 2,6	7,4 3,0	7,6 2,8	8,0 3,2	7,2 3,0	9,4 4,8	10,0 5,0	11,0 5,0	10,0 »	9,0 »	8,4 »	8,0 »	8,0 »	7,8 »	7,0 »	6,0 »	2,4 »	5,8 »	6,0 »	6,8 »	7,6 »	8,2 »	9,4 »	9,2 »	10,0 »	9,8 »	10,0 »	10,2 »
id.	Oria	178	9,5 4,0	10,0 4,5	10,0 3,0	9,0 3,5	8,5 3,0	9,5 3,5	9,0 3,5	8,0 2,5	10,0 4,0	14,5 8,0	15,0 11,0	14,5 10,0	10,0 7,0	12,0 6,0	11,0 5,5	11,0 5,5	9,0 3,0	7,0 4,0	9,0 4,5	8,0 3,0	7,0 1,5	7,5 1,5	9,5 4,5	10,5 7,5	11,0 6,0	10,5 7,0	10,0 6,0	10,5 4,5	12,5 6,0	12,0 6,0	14,0 10,0
id.	Presicce	114	11,3 5,4	10,3 5,2	10,7 5,1	9,9 5,1	9,8 5,5	11,0 5,1	11,8 5,6	13,9 6,1	15,3 6,5	13,3 6,6	18,2 6,8	15,3 6,3	16,2 6,4	14,8 6,1	14,0 6,0	10,2 5,6	10,3 5,2	9,4 5,3	10,8 5,2	9,3 4,8	9,2 4,6	10,2 5,1	13,1 5,2	12,9 5,4	12,3 5,2	12,9 5,8	13,8 6,3	14,5 6,4	15,6 6,8	13,3 6,9	15,4 7,1
id.	Lecce	78	12,8 3,1	10,5 3,0	12,0 0,5	13,0 -1,0	12,5 2,0	12,0 1,0	10,5 3,0	11,5 2,0	12,0 4,0	16,2 3,0	18,0 5,0	12,5 11,0	14,5 7,0	14,5 3,5	14,0 4,0	13,0 3,0	9,8 2,8	12,0 0,8	13,0 2,2	9,0 2,8	10,5 0,0	9,5 0,0	13,0 3,0	13,0 6,0	13,0 5,0	11,1 6,0	13,7 3,0	15,0 1,5	16,0 5,0	17,0 6,0	16,8 7,0
id.	Maglie	77	10,5 9,0	10,5 9,0	10,0 9,0	9,0 6,5	9,0 6,0	9,0 5,0	10,5 9,5	10,5 9,5	14,0 12,5	15,0 13,5	15,5 13,5	15,5 13,5	15,0 13,0	15,0 10,5	15,0 9,0	14,0 9,0	11,0 6,5	11,0 6,0	10,0 6,5	9,0 6,5	9,0 6,5	9,0 6,5	9,0 6,5	9,0 7,0	8,0 7,0	9,0 7,0	8,0 7,5	9,0 10,0	»	»	»
id.	Bari (Osservat.)	12	10,7 4,5	10,1 5,5	9,6 5,1	8,7 4,5	10,0 4,5	11,0 4,5	13,5 5,5	14,5 4,0	16,7 4,0	16,7 12,0	17,7 9,9	13,5 11,9	12,0 9,0	13,0 6,2	11,7 5,9	10,5 6,0	10,4 6,8	10,0 5,0	10,1 5,1	5,7 4,0	8,9 2,0	8,0 2,5	9,8 3,0	8,0 5,4	10,4 7,0	9,8 5,5	12,2 3,2	14,7 3,9	16,4 5,8	16,0 8,8	15,2 10,0
LATO	Castellaneta	245	9,8 1,6	8,2 2,0	9,1 0,8	7,1 0,7	6,5 2,1	9,8 2,9	10,4 1,9	11,2 -1,1	12,9 6,8	13,2 9,7	14,5 7,4	11,2 7,4	10,0 5,3	10,8 2,8	9,1 2,1	8,0 3,2	7,0 1,7	8,4 0,7	7,3 2,7	7,0 0,7	8,2 -1,4	8,0 -1,9	8,3 -2,5	10,0 -5,0	8,1 -3,8	8,7 -3,4	10,7 0,4	10,5 0,2	10,8 0,5	12,4 4,4	13,7 7,1



OSSERVAZIONI PLUVIOMETRICHE GIORNALIERE

ABBREVIAZIONI E SEGNI CONVENZIONALI

Pluviometro comune	P	Dat mancante	»
Pluvionivometro	P _n	Precipitazione nevosa (misurata al pluvionivometro)	*
Pluviometro registratore	P _r	Precipitazione nevosa (dedotta dalla neve al suolo)	*
Dato incerto	?	Precipitazione nulla	—

CONTENUTO DELLE TABELLE PLUVIOMETRICHE

Nelle stazioni fornite di apparecchi a lettura diretta (pluviometri comuni e pluviometri) le osservazioni vengono eseguite ogni giorno nelle ore antimeridiane, generalmente alle 9. Per ogni giorno viene riportato il risultato della misura eseguita il giorno stesso; il numero segnato rappresenta quindi la quantità di precipitazione caduta nelle 24 ore che hanno preceduto la misura.

Analogamente, per le stazioni fornite di pluviografo, si riporta per ogni giorno la quantità di pioggia che, dal diagramma, risulta caduta nelle 24 ore, tra le 9 del giorno precedente e le 9 del giorno di cui si tratta.

Per quanto concerne infine gli Osservatori meteorologici, questi ultimi trasmettono i risultati delle tre misure che essi eseguono giornalmente; in base ad essi si riporta per ogni giorno la somma dei quantitativi misurati al mattino del giorno stesso e nel pomeriggio del giorno precedente.

I quantitativi sono espressi in millimetri d'acqua.

Con carattere **neretto** è stampato il massimo quantitativo giornaliero misurato per ogni mese.

STAZIONE	Tipo dell'apparecchio	ALTEZZE DI PRECIPITAZIONE IN MILLIMETRI D'ACQUA OSSERVATE IL GIORNO:																															TOTALI MENSILI	Numero dei giorni con precipitazione uguale o superiore ad 1 mm.								
		1	2	3	4	5	6	7	8	9	10	11	12	13	14	15	16	17	18	19	20	21	22	23	24	25	26	27	28	29	30	31										
VIBRATA, SALINELLO e zona litorale tra la foce del SALINELLO e quella del TORDINO																																										
Colonnella	P																	4,0		19,0							1,0					25,0	49,0	4								
Nereto	P	>	>	>	>	>	>	>	>	>	>	>	>	>	>	>	>	>	>	>	>	>	>	>	>	>	>	>	>	>	>	>	>									
Civitella del Tronto	P																																									
Mosciano S. Angelo (Fonte a Luca)	P	>	>	>	>	>	>	>	>	>	>	>	>	>	>	>	>	>	>	>	>	>	>	>	>	>	>	>	>	>	>	>	>	>								
Giulianova	P _r				0,2							0,4						6,4		16,2							0,6				1,8	20,2	45,8	4								
TORDINO e VARI																																										
Ginepri	P _n			4,0								10,0	4,0							9,0													1,0	57,0	85,0	6						
Cortino	P _n			5,0								6,0	4,0							7,0													3,0	38,0	63,0	6						
Collurania (Osserv.)	P		0,1	0,1								3,4	0,9						5,0	9,2														1,1	34,5	59,3	6					
Teramo	P _r		0,4	1,0	0,2							6,4	2,6	0,4					4,0	15,8													1,8	0,6	46,4	85,2	8					
Fustagnano	P _n											6,5	2,0	1,0					7,0	9,0															11,0	47,0	98,0	5				
Campoli	P			4,0									13,0							23,0																32,0	57,0	4				
Bellante	P											6,0									17,0													2,0		32,0	57,0	4				
Roseto d'Abruzzo (Rosburgo)	P											10,0	3,0						4,0	20,0													2,0		5,0	20,0	64,0	7				
VOMANO, PIOMBA e SALINE																																										
Porcinaro	P _n																																			15,0	20,0	37,0	3			
Campotosto	P _n											13,0	7,0																						15,0		9,0	7,0	51,0	5		
Nerito	P			12,0								10,0	13,0						5,0	7,0	1,0													2,0			12,0	36,0	98,0	9		
Fano Adriano	P _n			3,7								10,0	6,7							5,2	10,0															5,0	65,0	105,6	7			
Pietracamela	P _n		6,0									3,0	10,0								14,0																17,0	54,0	104,0	6		
Villa Vallucci	P			2,5								10,0	3,0							2,0	15,0																11,0	40,0	83,5	7		
Fano a Corno	P _n			5,0								10,0	11,0						1,0	10,0	18,0																7,0	63,0	125,0	8		
Isola del G. Sasso	P _r		4,8	3,4	1,4							12,4	2,8	0,4						6,0	17,4							0,4	0,2		0,2	0,2	0,2				9,6	46,6	106,0	9		
Castelli	P _n		4,0	10,0								20,0	4,0								12,0	24,0																10,0	64,0	148,0	8	
Tossicia	P _n												5,0								5,0																					
Notaresco	P											3,0									11,0	8,0														2,0		3,0	28,0	55,0	6	
Atri	P _r	>	>	>	>	>	>	>	>	>	>	>	>	>	>	>	>	>	>	>	>	>	>	>	>	>	>	>	>	>	>	>	>	>	>	>	>	>	>	48,0	97,0	6
Farindola	P _n		7,0	2,0								5,0								15,0	20,0																					
Penne	P _r		1,0	1,0	0,4							6,8	1,4	0,2						4,2	11,6														2,0			4,0	14,6	42,2	9	
Loreto Aprutino	P		4,0									9,0	3,0							12,0																2,0			2,5	27,0	63,0	8
Moscufo	P											10,0																												28,0	63,0	3

STAZIONE	Tipo dell'apparecchio	ALTEZZE DI PRECIPITAZIONE IN MILLIMETRI D'ACQUA OSSERVATE IL GIORNO:																														TOTALI MENSILI	Misura dei giorni con precipitazioni > 1 mm.		
		1	2	3	4	5	6	7	8	9	10	11	12	13	14	15	16	17	18	19	20	21	22	23	24	25	26	27	28	29	30			31	
<i>(Segue) VOMANO, PIOMBA e SALINE</i>																																			
Arsita	P		6,0	3,0								6,0	7,0							11,0	23,0											2,0	81,0	139,0	8
Città S. Angelo	P											11,0								9,0	6,0												25,0	51,0	4
ATERNO - PESCARA																																			
Monte reale	P _n																			6,0												8,0	14,0	28,0	3
Taverna della Croce	P _n											1,0							8,0		6,0											9,0	17,0	41,0	5
Termine	P _n										4,0	0,6			0,3				10,5													10,0	10,0	25,4	3
Barete	P _n																		5,0		5,0												12,0	22,0	3
Tornimparte	P _n																10,0		5,0														35,0	50,0	3
Scoppito	P _n																2,0	4,0	1,0													5,0	6,0	18,0	5
Casamaina	P _n											3,0					11,0		8,0													30,0	2,0	54,0	5
Aquila	P _r					0,2	1,2						0,2	0,2		0,2	0,2	3,8		1,0						0,2				0,2		5,0	5,0	12,4	4
Civita di Bagno	P																	4,0		2,0											5,0	11,0	22,0	4	
Assergi	P _n													0,3							2,0											25,0	25,0	27,3	2
Bazzano	P											1,0						4,0		3,0												6,0	6,0	14,0	4
Poggio Picenze	P _n													10,0				3,0		4,0												20,0	20,0	37,0	4
Stazione Campana	P																			2,0												7,0	23,0	32,0	3
Rocca di Cambio	P _n											2,5	3,5					6,5		3,5											7,5	9,0	32,5	6	
Beffi (Acciano)	P _n												3,0					1,0		6,0												18,0	18,0	28,0	4
Forca Caruso	P _n																	7,0	3,2	4,0												14,8	14,8	29,0	4
Goriano Sicoli	P _n												5,0					4,0		4,0												6,0	6,0	19,0	4
Gagliano Aterno	P _n												2,0					7,0		2,0												11,0	11,0	22,0	4
Seanno	P _n												4,0	0,5				13,5		1,5										10,2	30,5	30,5	60,2	5	
Villalago	P _n											2,5	0,5					9,0	2,0	6,5		5,0									1,0	20,0	46,5	7	
Anversa	P											2,0	2,0						5,0	8,0										2,0	25,0	44,0	6		
Cocullo	P _n																		15,0	10,0		3,0										18,0	18,0	46,0	4
Bugnara	P _r		0,2									0,8	0,6				2,6	5,2	3,6		2,0										11,0	9,0	35,0	6	
Rocca Pia	P _n												6,0	1,0				4,0		15,0		6,0										12,0	12,0	44,0	6
Pettorano	P _n												4,0					4,0					17,0									36,0	36,0	61,0	4
Campo di Giove	P												6,0									12,0							10,0	21,0	21,0	70,0	5		
Pacentro	P												2,0					1,0	9,5	17,0		5,5										12,5	12,5	47,5	6
Sulmona	P												2,0	3,0						2,0			3,0	1,5								6,0	6,0	17,5	6
Roccacasale	P		6,0									5,0								12,0	21,0		4,0								2,0	21,0	71,0	7	

STAZIONE	Tipo dell'apparecchio	ALTEZZE DI PRECIPITAZIONE IN MILLIMETRI D'ACQUA OSSERVATE IL GIORNO:																															TOTALI		Numero dei giorni con precipitazione uguale o superiore ad 1 mm.
		1	2	3	4	5	6	7	8	9	10	11	12	13	14	15	16	17	18	19	20	21	22	23	24	25	26	27	28	29	30	31	MENSILI	...	
(Segue) ATERNO - PESCARA																																			
Popoli (Allogg. Idr.)	P _r	—	4,0	—	—	0,2	0,2	—	—	—	—	11,2	4,0	—	0,2	—	—	1,0	13,8	5,0	—	0,6	—	0,2	—	—	—	—	—	—	0,4	29,2	70,0	7	
Castel del Monte	P	»	»	»	»	»	»	»	»	»	»	»	»	»	»	»	»	»	»	»	»	»	»	»	»	»	»	»	»	»	»	»	»	»	»
Villa S. Lucia d'Ab.	P	—	4,0	—	—	—	—	—	—	—	—	10,0	4,0	1,0	—	—	—	—	10,0	4,0	—	—	—	—	—	—	—	—	—	—	20,0	70,0	123,0	8	
S. Stefano di Sessan.	P _n	—	—	—	—	—	—	—	—	—	—	—	—	—	—	—	—	—	—	—	—	—	—	—	—	—	—	—	—	—	21,0	20,0	41,0	2	
Carapelle Calvisio	P _n	—	—	—	—	—	—	—	—	—	—	—	—	—	—	—	—	—	—	—	—	—	—	—	—	—	—	—	—	—	—	17,0	17,0	1	
Capestrano	P _r	—	0,4	—	—	—	—	—	—	—	—	—	—	3,0	—	—	—	—	—	—	7,0	—	—	—	—	—	—	—	—	—	—	28,4	38,8	3	
Collepietro	P _n	—	4,0	—	—	—	—	—	—	—	—	15,0	19,0	—	—	—	—	—	—	—	—	—	—	—	—	—	—	—	—	—	9,0	17,0	64,0	5	
Caporciano	P _n	—	—	—	—	—	—	—	—	—	—	0,4	0,4	—	—	—	—	1,2	—	3,5	—	—	—	—	—	—	—	—	—	—	1,8	13,2	20,0	4	
Forea di Penne	P _n	—	7,3	5,7	4,2	—	2,5	—	—	—	—	13,2	11,2	—	—	—	—	—	—	18,7	—	—	—	—	—	—	8,7	0,5	—	22,7	28,8	122,9	10		
Officine Bussi	P	—	—	1,5	—	—	—	—	—	—	—	13,5	5,0	—	—	—	—	—	—	13,5	11,5	—	—	—	—	—	—	—	—	—	1,0	21,0	67,0	7	
Offic. Elett. Tremonti	P	—	10,0	—	—	—	—	—	—	—	—	16,0	1,5	—	—	—	—	—	—	10,0	—	—	—	—	—	—	—	—	—	—	23,0	—	60,5	5	
Roccacaramanico	P _n	—	3,0	—	—	—	—	—	—	—	—	1,0	5,0	—	—	—	—	1,0	25,0	19,0	—	1,0	—	—	—	—	—	—	—	22,0	15,0	92,0	9		
Caramanico	P _r	—	8,0	5,0	—	—	—	—	—	—	—	6,2	2,8	0,8	0,2	—	—	0,6	17,6	28,0	7,0	3,0	—	—	—	—	0,2	0,2	—	1,8	20,4	101,8	10		
Salle	P	—	10,0	5,0	—	—	—	—	—	—	—	4,0	7,0	1,0	—	—	—	1,0	27,0	35,0	—	—	—	—	—	—	—	—	—	—	6,0	13,0	109,0	10	
Piano d'Orte	P	—	6,5	4,2	—	—	—	—	—	—	—	11,5	4,9	0,5	—	—	—	—	9,5	6,5	—	—	—	—	—	—	0,3	—	—	10,0	23,0	81,9	8		
Roccamorice	P	—	8,0	—	—	—	—	—	—	—	—	37,0	10,0	—	—	—	—	—	1,0	19,0	22,0	1,0	—	—	—	—	—	—	—	17,0	44,0	159,0	9		
Alanno	P	—	0,5	5,0	—	—	—	—	—	—	—	—	10,0	5,0	—	—	—	—	—	—	10,0	—	—	—	—	—	—	4,0	—	—	15,0	49,5	6		
Manoppello	P	—	4,0	12,0	—	—	—	—	—	—	—	25,0	10,0	—	—	—	—	—	—	15,0	20,0	—	—	—	—	—	—	5,0	1,0	—	18,0	51,0	161,0	10	
Chieti (Villa Nolli)	P _n	—	0,3	3,8	0,2	2,4	—	—	—	—	—	8,8	5,0	—	—	—	—	0,8	15,0	18,5	—	—	—	—	—	—	—	9,6	—	—	2,2	24,1	90,7	9	
Chieti (Sezione Idr.)	P _r	—	0,8	2,4	0,4	—	—	—	—	—	—	6,8	3,0	—	—	—	—	—	15,0	18,2	—	0,6	—	—	—	—	—	0,6	0,2	—	1,2	21,0	70,2	7	
Casalinecontrada	P	—	2,5	6,0	—	—	—	—	—	—	—	9,0	4,0	—	—	—	—	—	—	18,0	17,5	—	1,0	—	—	—	—	—	—	—	10,0	20,0	90,3	10	
Villa Celiara	P _n	—	—	—	—	—	—	—	—	—	—	—	—	—	—	—	—	—	—	45,0	—	—	—	—	—	—	—	—	—	—	—	—	45,0	1	
Catignano	P _r	—	1,0	2,0	—	—	—	—	—	5,0	4,0	0,2	—	—	—	—	—	—	—	6,4	6,2	—	—	—	—	—	—	2,2	0,2	—	4,4	27,2	58,8	9	
Cepagatti	P	—	—	10,0	—	—	—	—	—	—	—	3,0	11,0	—	—	—	—	—	—	11,0	15,0	—	—	—	—	—	—	—	—	—	—	31,0	81,0	6	
Sambuceto	P _r	—	0,2	1,0	0,2	—	0,2	—	—	—	0,2	—	—	—	—	—	0,4	—	—	—	—	—	—	—	—	—	—	—	—	10,0	14,6	65,8	8		
ALTOPIANO DI PESCOCOSTANZO																																			
Piano Cinque Miglia	P _n	—	—	—	—	—	—	—	—	—	—	15,3	—	—	—	—	—	—	20,0	25,0	5,0	—	—	—	—	—	—	—	—	25,0	40,0	130,3	6		
Pescocostanzo	P _n	—	—	—	—	—	—	—	—	—	—	7,0	—	—	—	—	—	—	3,0	11,0	—	—	—	—	—	—	—	—	—	—	11,0	20,0	56,0	6	
VARI																																			
S. Silvestro	P	—	—	—	—	—	—	—	—	—	—	2,0	—	—	—	—	—	—	—	1,0	22,0	—	—	—	—	—	—	—	—	—	32,0	57,0	4		

STAZIONE	Tipo dell'apparato	ALTEZZE DI PRECIPITAZIONE IN MILLIMETRI D'ACQUA OSSERVATE IL GIORNO:																															TOTALI MENSILI	Numero dei giorni con precipitazione uguale o superiore ad 1 mm.	
		1	2	3	4	5	6	7	8	9	10	11	12	13	14	15	16	17	18	19	20	21	22	23	24	25	26	27	28	29	30	31			
FORO																																			
Guardiagrele	P _r	—	3,4	4,6	—	—	—	—	—	—	8,4	9,6	0,2	—	—	—	—	18,2	23,4	—	—	—	—	—	—	—	—	2,4	1,2	—	—	9,8	35,8	117,0	10
Pretoro	P _n	—	5,0	—	—	—	—	—	—	3,0	15,0	—	—	—	—	—	10,0	4,0	—	—	—	—	—	—	—	—	—	—	5,0	—	—	—	75,0	117,0	7
Semivicoli	P	—	—	5,4	—	—	—	—	—	—	9,0	3,3	—	—	—	—	—	16,0	25,0	—	—	—	—	—	—	—	3,5	—	—	—	5,8	16,5	84,5	8	
Villamagna	P	—	3,0	—	—	—	—	—	—	—	—	11,0	—	—	—	—	—	35,0	—	—	—	—	—	—	—	—	4,0	—	—	—	—	24,0	77,0	5	
Miglianico	P	—	0,3	0,7	1,0	—	—	—	—	12,7	—	—	0,1	—	—	—	—	7,1	22,1	—	—	—	—	—	—	—	0,1	0,2	—	—	7,5	20,0	71,8	6	
ARIELLI, MORO e FELTRINO																																			
Crecchio	P	»	»	»	»	»	»	»	»	»	»	»	»	»	»	»	»	»	»	»	»	»	»	»	»	»	»	»	»	»	»	»	»	»	»
Orsogna	P	—	—	4,0	—	—	—	—	—	—	15,0	—	—	—	—	—	—	10,0	30,0	—	—	—	—	—	—	—	1,0	—	—	—	—	12,0	81,0	6	
Lanciano	P	—	0,7	0,2	—	—	—	—	—	0,5	12,2	—	—	—	—	—	4,5	18,0	—	0,7	1,4	—	—	—	—	—	1,4	—	—	—	—	22,4	62,0	6	
S. Vito Chietino	P	—	0,5	1,0	—	—	—	—	—	0,5	0,5	—	—	—	—	—	2,0	1,5	—	—	—	—	—	—	—	—	0,5	—	—	—	1,5	22,0	35,0	6	
SANGRO																																			
Pescasseroli	P	—	—	—	—	—	—	—	—	—	—	—	—	—	—	—	24,0	—	—	—	—	—	—	—	—	—	—	—	—	—	—	30,0	54,0	2	
Opi	P _n	—	—	—	—	—	—	—	—	—	—	—	—	—	—	—	4,0	—	2,0	—	—	—	—	—	—	—	—	—	—	—	—	35,0	41,0	3	
Civitella Alfedena	P	—	—	—	—	—	—	—	—	—	—	—	—	—	—	—	—	22,0	—	—	—	—	—	—	—	—	—	—	—	—	—	37,0	59,0	2	
Scontrone	P _n	—	—	—	—	—	—	—	—	—	—	—	—	—	—	—	10,0	—	—	—	—	—	—	—	—	—	—	—	—	—	30,0	120,0	160,0	3	
Alfedena	P _r	—	—	—	—	—	—	—	—	—	—	—	—	—	—	—	16,4	3,0	0,2	—	—	—	—	—	—	—	—	—	—	—	9,2	43,0	71,8	4	
Castel di Sangro	P _n	—	—	—	—	—	—	—	—	—	—	—	—	—	—	—	14,3	—	7,2	—	—	—	—	—	—	—	—	—	—	—	—	28,0	49,5	3	
Pietransieri	P _n	—	—	—	—	—	—	—	—	—	—	—	—	—	—	—	10,0	3,0	5,0	—	—	—	—	—	—	—	—	—	—	—	30,0	15,0	63,0	5	
Ateleta	P _r	—	0,4	0,2	—	0,2	—	—	—	—	2,4	6,6	—	—	0,2	0,2	7,4	1,4	1,6	—	1,2	0,2	—	—	0,2	0,2	—	—	0,2	—	4,2	39,2	66,0	8	
Capracotta	P _n	—	—	—	—	—	—	—	—	—	—	17,0	—	—	—	—	—	11,0	6,0	—	—	—	—	—	—	—	—	—	—	—	11,0	21,0	66,0	5	
Pizzoferrato	P _n	—	—	2,0	—	—	—	—	—	—	5,0	7,0	—	—	—	—	7,0	5,0	4,0	—	—	—	—	—	—	—	—	—	—	—	10,0	20,0	60,0	8	
Pescopennataro	P _n	—	—	—	—	—	—	—	—	—	19,0	36,0	—	—	—	—	—	8,0	12,0	17,0	18,0	—	—	—	—	—	—	—	—	—	—	11,0	25,0	146,0	8
Rosello	P _n	—	3,1	3,2	—	—	—	—	—	—	13,0	11,8	1,1	—	—	—	2,9	14,8	20,8	1,5	—	—	—	—	—	—	—	1,0	1,5	—	—	6,9	44,8	126,4	13
Montelapiano	P _r	—	0,2	2,0	0,6	—	—	—	—	—	6,0	8,6	0,2	—	—	—	0,4	11,2	7,6	—	2,4	—	—	—	—	—	0,6	2,2	—	—	4,8	39,4	86,2	9	
Villa S. Maria	P	—	17,0	—	—	—	—	—	—	—	15,0	—	—	—	—	—	—	15,0	10,0	—	2,0	—	—	—	—	—	1,0	1,0	—	—	30,0	29,0	120,0	9	
Montenerodomo	P _n	—	—	2,0	—	—	—	—	—	—	—	10,0	—	—	—	—	—	—	7,0	—	—	—	—	—	—	—	—	2,0	—	—	—	21,0	42,0	5	
Perano	P _r	—	0,2	0,2	0,2	—	—	—	—	—	5,0	6,6	—	—	—	—	—	3,0	8,6	—	0,6	—	—	—	—	—	—	2,8	0,2	—	—	5,8	20,2	53,4	7
Bomba	P	—	—	—	—	—	—	—	—	—	9,0	10,0	—	—	—	—	—	—	10,0	—	—	—	—	—	—	—	—	9,0	—	—	—	18,0	55,0	111,0	6
Palena	P _n	—	2,0	—	—	—	—	—	—	—	4,0	7,0	—	—	—	—	—	—	3,0	4,0	—	—	—	—	—	—	—	—	—	—	10,0	47,0	79,0	7	
Lama dei Peligni	P	—	—	—	—	—	—	—	—	—	8,0	—	—	—	—	—	—	—	—	—	—	—	—	—	—	—	—	—	—	—	—	60,0	72,0	3	
Gessopalena	P	—	—	—	—	—	—	—	—	—	7,0	8,0	—	—	—	—	—	—	5,0	—	—	—	—	—	—	—	—	2,0	—	—	—	6,0	35,0	63,0	6

STAZIONE	Tipo dell'apparecchio	ALTEZZE DI PRECIPITAZIONE IN MILLIMETRI D'ACQUA OSSERVATE IL GIORNO:																															TOTALI MENSILI	Numero dei giorni con precipitazioni eguali o superiori ad 1 mm.
		1	2	3	4	5	6	7	8	9	10	11	12	13	14	15	16	17	18	19	20	21	22	23	24	25	26	27	28	29	30	31		
(Segue) SANGRO																																		
Fara S. Martino	P _r		2,4									1,2	3,8	0,4					0,8	2,6		0,2					0,2			6,6	51,0	69,2	6	
Pennapedimonte	P _n		17,0	9,0															6,0	25,0										11,0	21,0	89,0	6	
Casoli	P																									5,0				10,0	15,0	20,0	50,0	4
Atessa	P											12,0							12,0	12,0					2,0		3,0			36,0	17,0	94,0	7	
Paglieta	P		2,5	3,0	0,5							4,5	9,0						7,5	9,0							3,5			14,0	12,5	66,0	9	
SINELLO e VARII																																		
Montazzoli	P _n																													38,0	22,0	78,0	5	
Gissi	P											7,0								20,0							6,0				15,0	48,0	4	
Cupello	P		8,0	0,5								4,0	3,0						14,0	16,0		4,0					1,5			2,0	12,5	65,5	9	
Scerni	P _r		2,0									2,4	4,4						9,0	17,2		3,0					1,4		0,2	2,6	75,3	117,5	9	
Punta Penna	P		2,0		0,2							2,0	5,0						5,0			2,0									6,0	22,2	6	
TRIGNO e VARII																																		
Vastogirardi	P _n										24,0								27,0											62,0	47,0	160,0	4	
Carovilli	P _n																		14,0												17,0	31,0	2	
Chiauci	P _n												7,0						8,0	15,0	13,0									27,0	39,0	109,0	6	
Frosolone	P _n																			33,0											104,0	137,0	2	
Bagnoli del Trigno	P _r					0,2						2,0	2,2	0,2					1,6	1,8	4,2		2,2							4,6	24,0	43,0	8	
Agnone	P _r				0,2							2,8	4,4						6,4	2,4	3,0		1,0							1,8	40,0	62,0	8	
Pietrabbondante	P _n												3,0	1,0					10,0	1,0											50,0	65,0	5	
Schiavi d'Abruzzo	P _n	1,5	0,5										7,3						1,0	4,5											38,1	52,9	5	
Castiglione M. M.	P _n																														17,0	19,0	2	
Trivento	P											10,0								5,0											57,0	72,0	3	
Torrebruna	P _r	0,8	1,6		0,6	0,2					0,2	1,4	3,0						9,0	10,6	7,8	2,4				0,2		0,2	0,6		15,4	9,6	63,6	9
Palmoli	P _n																			15,0	14,0										18,0	15,0	62,0	4
Montefalcione del S.	P											8,0								14,0											23,0	7,0	52,0	4
Palata	P																				44,0											30,0	74,0	2
Mafalda	P																			10,0	21,0										15,0		46,0	3
Lentella	P		4,0									6,0	2,0																7,0		17,0	6,0	55,0	7
S. Salvo	P _r	0,2	2,6		0,4							»	»	»	»	»	»	»	»	»	»	»	»	»	»	»	»	»	»	»	»	»	»	»
Termoli	P	2,0	14,0	4,0		1,5						1,5							25,0	28,5							4,0	5,0			1,5		87,0	10

STAZIONE	Tipo dell'apparechio	ALTEZZE DI PRECIPITAZIONE IN MILLIMETRI D'ACQUA OSSERVATE IL GIORNO:																														TOTALI MENSILI		Numero dei giorni in cui è avvenuta la precipitazione, in mm.				
		1	2	3	4	5	6	7	8	9	10	11	12	13	14	15	16	17	18	19	20	21	22	23	24	25	26	27	28	29	30	31						
BIFERNO e SACCIONE																																						
Boiano	P _r	»	»	»	»	»	»	»	»	»	»	10,0	0,6	1,2	0,2	—	—	19,4	6,2	7,8	—	2,8	—	0,2	—	—	—	—	0,2	0,2	—	2,6	95,6	»	»			
Indiprete	P _n	—	—	—	—	—	—	—	—	—	—	—	—	—	—	—	—	31,0	12,0	—	—	—	—	—	—	—	—	—	—	—	—	60,0	41,0	150,0	6			
Spinete	P	—	—	—	—	—	—	—	—	—	—	—	—	—	—	—	—	15,0	2,3	10,1	—	2,8	—	—	—	—	—	—	—	—	—	4,1	36,5	78,1	7			
Roccamandolfi	P _n	—	1,0	—	—	—	—	—	—	—	—	16,0	7,0	4,0	—	—	—	44,0	3,0	8,0	1,0	—	—	—	—	—	—	—	—	—	—	203,0	287,0?	9				
Guardiaregia	P _n	—	—	—	—	—	—	—	—	—	—	14,0	28,0	—	—	—	—	—	17,0	—	—	—	—	—	—	—	—	—	—	—	—	12,0	21,0	92,0	5			
Vinchiatturo	P	—	—	—	—	—	—	—	—	—	—	—	—	—	—	—	—	—	—	—	—	—	—	—	—	—	—	—	—	—	20,0	22,5	80,0	4				
Baranello	P	—	—	—	—	—	—	—	—	—	—	—	—	—	—	—	—	4,0	—	19,0	—	—	—	—	—	—	—	—	—	—	—	23,0	46,0	3				
Campobasso	P _r	»	»	»	»	»	»	»	»	»	»	»	»	»	»	»	»	»	»	»	»	»	»	»	»	»	»	»	»	»	»	2,4	38,2	»	»			
Montagano	P _n	—	—	—	—	—	—	—	—	—	—	—	—	—	—	—	—	—	—	25,0	—	15,0	—	—	—	—	—	—	—	—	—	45,0	85,0	3				
Castropignano	P	—	—	—	—	—	—	—	—	—	—	—	—	—	—	—	—	—	—	—	—	—	—	—	—	—	—	—	—	—	—	32,0	90,0	2				
S. Angelo Limosano	P _n	—	—	—	—	—	—	—	—	—	—	15,0	—	—	—	—	—	—	—	20,0	—	—	—	—	—	—	—	—	—	—	—	35,0	60,0	130,0	4			
Lucito	P	—	—	—	—	—	—	—	—	—	—	4,0	—	—	—	—	—	—	—	10,0	14,0	—	—	—	—	—	—	—	—	—	—	8,0	33,0	70,0	6			
Ripabottoni	P _n	—	—	—	—	—	—	—	—	—	—	—	7,0	—	—	—	—	—	—	47,0	31,0	—	—	—	—	—	—	—	—	—	—	17,0	56,0	158,0	5			
Castelmauro	P _n	1,0	—	—	—	—	—	—	—	—	—	—	—	—	—	—	—	—	—	38,0	—	—	—	—	—	—	—	—	—	—	—	6,0	27,0	78,0	5			
Guardialfiera	P _r	—	0,2	—	—	—	—	—	—	—	—	1,0	4,0	—	—	—	—	—	—	0,2	9,6	19,2	—	0,8	0,2	—	—	—	—	—	—	2,2	0,8	—	7,8	14,6	60,8	7
Larino	P	»	»	»	»	»	»	»	»	»	»	»	»	»	»	»	»	»	»	»	»	»	»	»	»	»	»	»	»	»	»	»	»	»	»	»	»	
Guglionesi	P	—	—	5,0	—	—	—	—	—	—	—	—	—	—	—	—	—	—	—	—	—	—	—	—	—	—	—	—	—	—	—	—	18,0	75,0	3			
Portocannone	P	1,2	6,0	3,0	—	—	—	—	—	—	—	0,5	0,8	0,3	—	—	—	—	—	—	—	—	—	—	—	—	—	—	—	—	—	—	—	—	—	—	—	
Serracapriola	P _r	»	»	»	»	»	»	»	»	»	»	»	»	»	»	»	»	»	»	»	»	»	»	»	»	»	»	»	»	»	»	»	»	»	»	»	»	
FORTORE																																						
Montefalcone Valf.	P _n	—	1,0	1,0	—	—	—	—	—	—	—	—	—	—	—	—	—	—	7,0	8,0	—	—	—	—	—	—	—	—	—	—	—	—	—	—	—	—	—	
S. Bartolomeo in G.	P _r	—	—	7,2	0,2	—	—	—	—	—	—	—	—	—	—	—	—	—	—	4,8	3,4	2,6	—	—	—	—	—	—	—	—	—	—	—	—	—	—	—	—
Castelvetero Valf.	P _n	—	—	6,0	—	—	—	—	—	—	—	—	—	—	—	—	—	—	—	12,0	35,0	17,0	—	—	—	—	—	—	—	—	—	—	—	—	—	—	—	—
Volturara Appula	P	—	—	5,0	—	—	—	—	—	—	—	—	—	—	—	—	—	—	—	2,0	1,0	—	—	—	—	—	—	—	—	—	—	—	—	—	—	—	—	—
S. Marco la Catola	P	—	4,5	4,0	—	—	—	—	—	—	—	—	—	—	—	—	—	—	—	—	—	—	—	—	—	—	—	—	—	—	—	—	—	—	—	—	—	—
Toro	P	—	—	—	—	—	—	—	—	—	—	—	—	—	—	—	—	—	—	—	—	—	—	—	—	—	—	—	—	—	—	—	—	—	—	—	—	—
Campolieto	P	—	—	0,8	—	—	—	—	—	—	—	—	—	—	—	—	—	—	—	—	—	—	—	—	—	—	—	—	—	—	—	—	—	—	—	—	—	—
Riccìa	P _r	»	»	»	»	»	»	»	»	»	»	»	»	»	»	»	»	»	»	»	»	»	»	»	»	»	»	»	»	»	»	»	»	»	»	»	»	»
Gambatesa	P	—	—	4,0	—	—	—	—	—	—	—	—	—	—	—	—	—	—	—	—	—	—	—	—	—	—	—	—	—	—	—	—	—	—	—	—	—	—
Celenza Valfortore	P _r	0,4	1,2	4,6	—	—	—	—	—	—	—	—	—	—	—	—	—	—	—	—	—	—	—	—	—	—	—	—	—	—	—	—	—	—	—	—	—	—
S. Elia a Pianisi	P	—	—	1,0	1,0	—	—	—	—	—	—	—	—	—	—	—	—	—	—	—	—	—	—	—	—	—	—	—	—	—	—	—	—	—	—	—	—	—

STAZIONE	Tipo dell'apparechio	ALTEZZE DI PRECIPITAZIONE IN MILLIMETRI D'ACQUA OSSERVATE IL GIORNO:																															TOTALI MENSILI	Numero dei giorni in cui precipitazione superiore ad 1 mm.																																	
		1	2	3	4	5	6	7	8	9	10	11	12	13	14	15	16	17	18	19	20	21	22	23	24	25	26	27	28	29	30	31																																			
(Segue) FORTORE																																																																			
Colletorto	P																														15,0	13,0	6,0	25,0			59,0	4																													
Bonefro	P _r	0,8	4,2																											6,5	18,5	10,0	43,0	6																																	
Castelnuovo della D.	P _r	2,0																												2,8	3,0	7,8	3																																		
PROMONTORIO DEL GARGANO																																																																			
Poggio Imperiale	P _r	1,4	4,2	1,3	0,2																												0,4	0,3	35,9	10,2	0,7	8,2	1,8	0,6					65,2	7																					
Lesina	P	3,0	8,0	6,0	1,0																												0,6	0,3	36,0	20,0	12,0	1,0	1,0					88,0	9																						
Cagnano Varano	P	6,0		7,0																											1,0	1,0	15,0	25,0	3,0	2,0	7,0					6,0	73,0	10																							
Vico Garganico	P	5,0	2,0	15,0																											54,0					42,0	5,0					2,0	7,5	132,5	8																						
Viesti	P	5,5																												3,0					3,0	2,0					10,0	23,5	5																								
Bosco Umbra	P _r	9,0	20,2	8,0	3,6	1,4	0,2	0,8	0,2		0,8	0,4	3,8	0,4	2,4	0,2	31,4					55,6	0,2	1,6	0,2	0,6	0,2	3,2	0,4	0,4	5,2	35,2	185,6	13																																	
Monte S. Angelo	P _n	6,0																												22,0					30,0					58,0	3																										
CANDELARO																																																																			
Torremaggiore	P _r	1,7		1,8																											0,2		0,2	16,7					3,0	0,8	5,7	0,8	5,8					35,7	6																		
S. Marco in Lamis	P _r	0,7	2,8	1,2	0,2																												0,7	0,2	4,5					28,0	2,6	6,8	1,4	0,2					0,7	0,2	1,0	7,5	59,7	9													
S. Severo	P	1,8																												0,8					21,0					10,0	3,8					2,8	1,0					8,0	49,2	7													
Alberona	P _r	»	»	»	»	»	»	»	»	»											»	»	»	»	»	»	»											»	»	»	»	8,0					12,0	64,0	6																		
Biccari	P	20,0																												4,0					15,0					5,0					2,0					12,5	29,6	6															
Lucera	P	0,3	0,4	3,9																											7,0					2,1	1,4					1,0					20,0					50,5	7														
Staz. Rignano Garg.	P	5,5																												11,0					10,0	1,0					2,0	15,0					17,0	2																			
Mercaldi Vecchio	P																															1,5	0,5	»					»					»					»					»	»	»	»	»	»	»	»	»	»	»	»	»	»
Faeto	P _r	»	»	»	»	»	»	»	»	»											»	»	»	»	»	»	»											»	»	»	»	0,4					12,6	36,2	7																		
Troia	P _r	2,6		0,8																											1,8	2,6	0,4	8,8					3,4	1,8					0,8	0,2					0,4					12,6	36,2	7									
Montaratro	P	7,0																												10,0					2,0	16,0					35,0					4																					
Foggia (Osservat.)	P _r	4,4																												1,1					3,6					3,4	12,1					24,6	5																				
Foggia (Campo Sp.)	P _r	24,0																												10,0					46,0					81,0					3																						
LAGO SALSO, LAGO SALPI, PALUDI DI CELENTANO																																																																			
S. Giovanni Rotondo	P	4,0		5,0																											1,0					20,0					40,0	5,0					6,0	81,0					7														
Cerignola	P _r	3,0		3,0																											2,0					7,0					4,0	1,0					6,0					31,0	7														
Stornara	P	9,0																												15,0					37,0					13,0					37,0	3																					
S. Giovanni R. (Scalo)	P _r	1,8		0,2																											0,2					0,6					8,0	1,4	1,4					13,6					4														

STAZIONE	Tipo dell'apparecchio	ALTEZZE DI PRECIPITAZIONE IN MILLIMETRI D'ACQUA OSSERVATE IL GIORNO:																														TOTALI MENSILI	Numero dei giorni con precipitazioni			
		1	2	3	4	5	6	7	8	9	10	11	12	13	14	15	16	17	18	19	20	21	22	23	24	25	26	27	28	29	30			31		
<i>(Segue)</i> LAGO SALSO, LAGO SALPI, PALUDI DI CELENTANO																																				
Feudo della Paglia	P	—	—	4,0	—	—	—	—	—	—	—	—	—	—	—	—	—	—	—	9,0	2,0	—	—	—	—	—	—	—	—	—	—	—	12,0	27,0	4	
Tressanti	P _r	2,4	2,2	1,0	—	—	—	—	—	—	—	—	—	—	—	—	—	—	—	—	—	—	—	—	—	—	—	—	—	—	—	—	—	9,0	4	
Trinitapoli	P	—	32,0	2,0	—	—	—	—	—	—	1,0	—	1,0	—	—	—	—	—	—	2,0	—	—	—	—	—	—	—	—	—	—	—	—	—	48,0	7	
Maufredonia (Bonifica Sipontina)	P _r	—	2,2	1,6	—	—	—	—	—	—	—	—	—	—	—	—	—	—	—	—	—	—	—	—	—	—	—	—	—	—	—	—	24,2	6		
CERVARO e CARAPELLE																																				
Monteleone di Puglia	P _n	—	2,0	2,4	—	—	—	—	—	—	—	—	—	—	—	—	—	—	—	—	—	—	—	—	—	—	—	—	—	—	—	—	—	76,9	10	
Savignano di Puglia	P _r	—	—	—	—	—	—	—	—	—	—	—	—	—	—	—	—	—	—	—	—	—	—	—	—	—	—	—	—	—	—	—	—	179,0	7	
Bovino	P _r	»	»	»	»	»	»	»	»	»	»	»	»	»	»	»	»	»	»	»	»	»	»	»	»	»	»	»	»	»	»	»	»	»	»	
Orsara di Puglia	P	—	—	—	—	—	—	—	—	—	—	—	—	—	—	—	—	—	—	—	—	—	—	—	—	—	—	—	—	—	—	—	—	75,0	6	
Castelluccio dei S.	P	—	—	15,0	—	—	—	—	—	—	—	—	—	—	—	—	—	—	—	—	—	—	—	—	—	—	—	—	—	—	—	—	—	26,0	2	
Bisaccia	P _n	—	—	—	—	—	—	—	—	—	—	—	—	—	—	—	—	—	—	—	—	—	—	—	—	—	—	—	—	—	—	—	—	39,0	»	
S. Agata di Puglia	P _r	—	0,5	1,4	0,2	—	—	—	—	—	—	—	—	—	—	—	—	—	—	—	—	—	—	—	—	—	—	—	—	—	—	—	—	37,6	9	
Rocchetta S. Antonio	P	—	9,0	—	2,0	—	—	—	—	—	—	—	—	—	—	—	—	—	—	—	—	—	—	—	—	—	—	—	—	—	—	—	—	42,0	6	
Ascoli Satriano	P _r	»	»	»	»	»	»	»	»	»	»	»	»	»	»	»	»	»	»	»	»	»	»	»	»	»	»	»	»	»	»	»	»	»	»	
Mortelito	P	—	—	—	—	—	—	—	—	—	—	—	—	—	—	—	—	—	—	—	—	—	—	—	—	—	—	—	—	—	—	—	—	48,0	»	
Ortanova	P	—	—	—	—	—	—	—	—	—	—	—	—	—	—	—	—	—	—	—	—	—	—	—	—	—	—	—	—	—	—	—	—	22,0	2	
OFANTO																																				
Nusco	P _n	—	—	—	—	—	—	—	—	—	—	—	—	—	—	—	—	—	—	—	—	—	—	—	—	—	—	—	—	—	—	—	—	66,0	3	
S. Angelo dei Lomb.	P _r	—	—	—	—	—	—	—	—	—	—	—	—	—	—	—	—	—	—	—	—	—	—	—	—	—	—	—	—	—	—	—	—	42,0	6	
Leoni	P	—	—	2,0	—	—	—	—	—	—	—	—	—	—	—	—	—	—	—	—	—	—	—	—	—	—	—	—	—	—	—	—	—	57,0	8	
Andretta	P _n	»	»	»	»	»	»	»	»	»	»	»	»	»	»	»	»	»	»	»	»	»	»	»	»	»	»	»	»	»	»	»	»	»	»	
Teora	P	—	—	—	—	—	—	—	—	—	—	—	—	—	—	—	—	—	—	—	—	—	—	—	—	—	—	—	—	—	—	—	—	—	57,0	5
Pescopagano	P _n	—	—	—	—	—	—	—	—	—	—	—	—	—	—	—	—	—	—	—	—	—	—	—	—	—	—	—	—	—	—	—	—	—	28,0	2
S. Andrea di Conza	P	»	»	»	»	»	»	»	»	»	»	»	»	»	»	»	»	»	»	»	»	»	»	»	»	»	»	»	»	»	»	»	»	»	»	
Calitri	P	—	—	—	—	—	—	—	—	—	—	—	—	—	—	—	—	—	—	—	—	—	—	—	—	—	—	—	—	—	—	—	—	—	38,0	4
Castel Lagopesole	P _r	»	»	»	»	»	»	»	»	»	»	»	»	»	»	»	»	»	»	»	»	»	»	»	»	»	»	»	»	»	»	»	»	»	»	
Atella	P	—	—	—	—	—	—	—	—	—	—	—	—	—	—	—	—	—	—	—	—	—	—	—	—	—	—	—	—	—	—	—	—	—	56,0	8
Monticchio Bagni	P	—	—	—	—	—	—	—	—	—	—	—	—	—	—	—	—	—	—	—	—	—	—	—	—	—	—	—	—	—	—	—	—	94,5	9	
Lacedonia	P	—	—	—	—	—	—	—	—	—	—	—	—	—	—	—	—	—	—	—	—	—	—	—	—	—	—	—	—	—	—	—	—	—	84,0	»
Aquilonia	P	—	—	—	—	—	—	—	—	—	—	—	—	—	—	—	—	—	—	—	—	—	—	—	—	—	—	—	—	—	—	—	—	—	71,6	5
Rocchetta S. Antonio (Scato)	P	—	—	—	—	—	—	—	—	—	—	—	—	—	—	—	—	—	—	—	—	—	—	—	—	—	—	—	—	—	—	—	—	—	34,5	3

STAZIONE	Tipo dell'apparecchio	ALTEZZE DI PRECIPITAZIONE IN MILLIMETRI D'ACQUA OSSERVATE IL GIORNO:																															TOTALI MENSILI	Numero dei giorni con precipitazioni al m.m.																		
		1	2	3	4	5	6	7	8	9	10	11	12	13	14	15	16	17	18	19	20	21	22	23	24	25	26	27	28	29	30	31																				
<i>(Segue) VOMANO, PIOMBA e SALINE</i>																																																				
Arsita	P	5,5	—	15,0	21,0	12,0	—	—	3,0	—	—	—	—	—	—	—	—	—	—	—	—	—	—	—	—	—	—	—	—	—	—	—	—	—	—	71,5	7															
Città S. Angelo	P	20,0	—	—	—	10,0	18,0	—	2,0	—	—	—	—	—	—	—	—	—	—	—	—	—	—	—	—	—	—	—	—	—	—	—	—	—	62,0	5																
ATERNO - PESCARA																																																				
Montereale	P _n	—	—	—	—	—	—	—	—	—	—	—	—	—	—	—	—	—	—	—	—	—	—	—	—	—	—	—	—	—	—	—	—	—	—	14,0	2															
Taverna della Croce	P _n	—	—	—	6,0	—	—	—	—	—	—	—	—	—	—	—	—	—	—	—	—	—	—	—	—	—	—	—	—	—	—	—	—	—	—	16,0	3															
Termine	P _n	9,0	0,3	2,3	5,3	—	—	—	—	—	—	—	—	—	—	—	—	—	—	—	—	—	—	—	—	—	—	—	—	—	—	—	—	—	—	47,9	6															
Barete	P _n	2,0	—	—	5,0	—	—	—	—	—	—	—	—	—	—	—	—	—	—	—	—	—	—	—	—	—	—	—	—	—	—	—	—	—	—	22,0	3															
Tornimparte	P _n	—	—	—	—	—	—	—	—	—	—	—	—	—	—	—	—	—	—	—	—	—	—	—	—	—	—	—	—	—	—	—	—	—	—	40,0	2															
Scoppito	P _n	2,0	1,0	—	—	—	—	—	—	—	—	—	—	—	—	—	—	—	—	—	—	—	—	—	—	—	—	—	—	—	—	—	—	—	—	19,0	4															
Casamaina	P _n	—	—	—	—	—	15,0	10,0	—	—	—	—	—	—	—	—	—	—	—	—	—	—	—	—	—	—	—	—	—	—	—	—	—	—	—	55,0	4															
Aquila	P _r	14,8	—	6,2	2,2	—	—	—	—	—	—	—	—	—	—	—	—	—	—	—	—	—	—	—	—	—	—	—	—	—	—	—	—	—	—	36,4	5															
Civita di Bagno	P	—	—	—	—	—	—	—	—	—	—	—	—	—	—	—	—	—	—	—	—	—	—	—	—	—	—	—	—	—	—	—	—	—	—	10,0 ⁰	1															
Assergi	P _n	45,0	5,0	1,0	15,0	0,3	—	10,0	5,0	—	1,0	—	—	—	—	—	—	—	—	—	—	—	—	—	—	—	—	—	—	—	—	—	—	—	—	107,3	8															
Bazzano	P	10,0	—	5,0	2,0	—	—	—	2,0	—	—	—	—	—	—	—	—	—	—	—	—	—	—	—	—	—	—	—	—	—	—	—	—	—	—	31,0	6															
Poggio Picenze	P _n	—	—	11,0	—	—	—	—	—	—	—	—	—	—	—	—	—	—	—	—	—	—	—	—	—	—	—	—	—	—	—	—	—	—	—	24,0	3															
Stazione Campana	P	37,0	—	7,0	6,0	—	—	—	—	—	—	—	—	—	—	—	—	—	—	—	—	—	—	—	—	—	—	—	—	—	—	—	—	—	—	68,0	5															
Rocca di Cambio	P _n	—	—	8,5	7,0	—	—	—	7,5	6,5	—	—	—	—	—	—	—	—	—	—	—	—	—	—	—	—	—	—	—	—	—	—	—	—	—	44,5	7															
Beffi (Acciano)	P _n	13,0	—	5,0	3,0	2,0	—	—	2,0	—	—	—	—	—	—	—	—	—	—	—	—	—	—	—	—	—	—	—	—	—	—	—	—	—	—	34,0	7															
Forca Caruso	P _n	10,5	—	4,0	5,7	—	—	—	8,0	7,4	—	—	—	—	—	—	—	—	—	—	—	—	—	—	—	—	—	—	—	—	—	—	—	—	—	43,6	6															
Gorlano Sicoli	P _n	»	»	»	»	»	»	»	»	»	»	»	»	»	»	»	»	»	»	»	»	»	»	»	»	»	»	»	»	»	»	»	»	»	»	»	»	»														
Gugliano Aterno	P _n	10,0	—	—	7,0	—	—	—	—	—	—	—	—	—	—	—	—	—	—	—	—	—	—	—	—	—	—	—	—	—	—	—	—	—	—	37,0	5															
Seanno	P _n	—	—	16,5	3,1	—	—	—	—	—	—	—	—	—	—	—	—	—	—	—	—	—	—	—	—	—	—	—	—	—	—	—	—	—	—	37,6	4															
Villalago	P _n	5,0	—	6,0	3,0	1,5	—	—	2,5	10,5	—	—	—	—	—	—	—	—	—	—	—	—	—	—	—	—	—	—	—	—	—	—	—	—	—	44,0	9															
Anversa	P	—	—	12,0	—	4,0	—	—	1,0	9,0	—	—	—	—	—	—	—	—	—	—	—	—	—	—	—	—	—	—	—	—	—	—	—	—	—	34,0	5															
Cocullo	P _n	14,0	—	17,0	—	—	—	—	13,0	—	—	—	—	—	—	—	—	—	—	—	—	—	—	—	—	—	—	—	—	—	—	—	—	—	—	69,0	7															
Bugnara	P _r	0,6	—	5,0	1,4	1,2	—	—	4,4	0,6	1,4	—	—	—	—	—	—	—	—	—	—	—	—	—	—	—	—	—	—	—	—	—	—	—	—	25,6	6															
Rocca Pia	P _n	13,0	—	9,0	—	—	—	—	5,0	3,0	—	—	—	—	—	—	—	—	—	—	—	—	—	—	—	—	—	—	—	—	—	—	—	—	—	63,0	7															
Pettorano	P _n	4,0	—	7,0	—	—	—	—	—	—	—	—	—	—	—	—	—	—	—	—	—	—	—	—	—	—	—	—	—	—	—	—	—	—	—	34,0	4															
Campo di Giove	P	12,0	—	—	—	15,0	—	—	10,0	—	—	—	—	—	—	—	—	—	—	—	—	—	—	—	—	—	—	—	—	—	—	—	—	—	—	49,0	5															
Pucentro	P	1,0	2,5	6,5	2,5	15,0	1,5	—	1,5	5,0	—	—	—	—	—	—	—	—	—	—	—	—	—	—	—	—	—	—	—	—	—	—	—	—	—	50,0	11															
Sulmona	P	—	—	5,0	14,0	—	—	—	—	—	—	—	—	—	—	—	—	—	—	—	—	—	—	—	—	—	—	—	—	—	—	—	—	—	—	42,5	4															
Roccacasale	P	2,0	5,0	6,0	11,0	45,0	—	—	19,0	—	—	—	—	—	—	—	—	—	—	—	—	—	—	—	—	—	—	—	—	—	—	—	—	—	—	119,0	10															

precipitazioni uguali o superiori ad 1 mm.

STAZIONE	Tipo dell'apparechio	ALTEZZE DI PRECIPITAZIONE IN MILLIMETRI D'ACQUA OSSERVATE IL GIORNO:																														TOTALI MENSILI	Numero dei giorni con precipitazione uguale o superiore ad 1 mm.																	
		1	2	3	4	5	6	7	8	9	10	11	12	13	14	15	16	17	18	19	20	21	22	23	24	25	26	27	28	29	30			31																
BIFERNO e SACCIONE																																																		
6	Boiano	P _r	2,0	14,4	1,4	1,8						4,4	5,0	0,2								0,2	1,0		1,0							31,4	8																	
5	Indiprete	P _n		12,0	3,0	4,0							14,0																			33,0	4																	
4	Spinete	P	9,2	7,0	5,0	2,5																										23,7	4																	
3	Roccamandolfi	P _n		15,0	3,0	2,0						12,0	16,0																			48,0	5																	
7	Guardiaregia	P _n		28,0	9,0		37,0				18,0																					92,0	4																	
	Vinchiaturò	P																																																
	Baranello	P		12,5	9,0									8,0								4,0								8,0		41,5	5																	
	Campobasso	P _r	25,8	4,4	6,8	2,8	1,2	0,2				0,2	7,2										1,0	0,8		0,2	0,2					50,8	7																	
2	Montagano	P _n			47,0		48,0																									90,0	2																	
5	Castropignano	P	43,0		27,0																											70,0	2																	
7	S. Angelo Limosano	P _n																																																
3	Lucito	P	5,0	5,0									5,0										4,0									19,0	4																	
	Ripabottoni	P _n		17,0	16,0	27,0		10,0																								70,0	4																	
	Castelmauro	P _n	28,0	6,0	12,0	42,0	25,0	23,0															1,0									137,0	7																	
	Guardiafiera	P _r	2,2	0,4	2,8	2,6	5,4						3,0										1,2		0,8							18,4	6																	
2	Larino	P	12,0	1,0		5,0		10,0					2,0																			30,0	5																	
3	Guglionesi	P		8,0		10,0		4,0					4,0																			26,0	4																	
1	Portocannone	P	0,4	3,8	0,8	8,0	1,2	0,4					3,0												1,2							18,8	5																	
5	Serracapriola	P _r	»	»	»	»	»	»	»	»	»	»	»	»	»	»	»	»	»	»	»	»	»	»	»	»	»	»	»	»	»	»	»																	
FORTORE																																																		
2	Montefalcione Valf.	P _n	4,0		9,0		2,0						14,0																				29,0	4																
2	S. Bartolomeo in G.	P _r	1,1	5,8	6,8	2,6	3,4	6,1				0,3	16,0										1,0			0,7	0,5					44,3	8																	
1	Castelvetero Valf.	P _n	6,0	22,0	3,0	12,0	17,0						25,0												2,0							87,0	7																	
7	Volturara Appula	P		13,0	2,5	4,0	2,0	7,0					12,7																			41,2	6																	
2	S. Marco la Catola	P		11,0	5,5	7,5	4,0	3,0					6,0												2,5							39,5	7																	
	Toro	P		5,0																												5,0	1																	
1	Campolieto	P	5,0	4,0	7,0	5,0	6,0	2,0					3,0										4,0			3,0						39,0	9																	
2	Riccìa	P _r	»	»	»	»	»	»	»	»	»	»	»	»	»	»	»	»	»	»	»	»	»	»	»	»	»	»	»	»	»	»	»																	
3	Gambatesa	P	4,0		10,0	3,0	2,0						7,0												1,5							27,5	6																	
»	Celenza Valfortore	P _r	4,4	0,8	3,6	6,8	6,2	0,2															0,8									22,8	4																	
6	S. Elia a Pianisi	P			2,0	2,0							5,0									1,0			1,0							11,0	5																	

STAZIONE	Tipo dell'apparechio	ALTEZZE DI PRECIPITAZIONE IN MILLISECIMI D'ACQUA OSSERVATE IL GIORNO:																														TOTALI MENSILI	Numero dei giorni con precipitazioni uguali o superiori ad 1 mm.																
		1	2	3	4	5	6	7	8	9	10	11	12	13	14	15	16	17	18	19	20	21	22	23	24	25	26	27	28	29	30			31															
(Segue) OFANTO																																																	
Forenza	P _n							1,0								4,0										7,0						12,0	3																
Venosa	P	1,0		1,0	21,0																					1,0						24,0	»																
Melfi	P _r		2,4	1,6	10,0	7,0	0,2						12,6									1,0								0,2	35,0	6																	
Lavello	P		2,0		2,5	4,5							7,5																		16,5	4																	
Posta Carrera	P	3,0		16,0		3,0							20,0																		42,0	4																	
Torre Alemanno	P _r		2,4	1,2	3,2	1,0	0,2				0,2	13,0										0,4									21,6	5																	
Spinazzola	P				5,0	10,0							15,0																		30,0	3																	
Montemilone	P				5,2	1,4							10,5																		17,1	3																	
Minervino Murge	P		6,0	4,0	7,0								14,0													3,0					34,0	5																	
Canosa di Puglia	P		1,5			13,0																1,0									15,5	3																	
MURGE e PENISOLA SALENTINA																																																	
Santeramo	P			5,0									8,0																		16,0	3																	
Altamura	P					3,0							8,0															3,0				11,0	2																
Martina Franca	P _r	0,2		0,2	0,8	0,2	0,2	0,4					10,0									1,4	0,2				3,2	1,4			18,2	4																	
Noci	P	6,0	16,0	6,1	26,0		16,0	26,0		6,0																6,0	16,0				124,1	9																	
Locorotondo	P			5,0																						3,0					8,0	2																	
Mottola	P			gocce								11,0																			11,0	»																	
Quasano	P _r			0,8									11,8													0,6		0,4			13,4	1																	
Gioia del Colle	P								6,0				11,0													1,0					18,0	3																	
Cassano Murge	P _r			1,0	1,0	2,2			4,2	6,2	0,2											0,4		0,8			2,0	0,4			18,4	6																	
Ceglie Messapico	P					0,1		7,4					8,0													gocce		2,0			17,5	3																	
Castellana	P								10,5			8,1	15,0																		33,4	3																	
Crispiano	P			gocce																							4,0				4,0	1																	
Ruvo di Puglia	P			2,0		5,0		1,0					18,0																		26,0	4																	
Turi	P				5,0	7,0		gocce					10,0														3,0				25,0	4																	
Ostani	P			2,0	13,0		10,0						15,0									1,5									41,5	5																	
Conversano	P			2,0		7,0							14,5																		23,5	3																	
Grumo Appula	P _r			0,8	0,4	1,0		4,2	0,8				8,4									0,4		1,4			3,4				20,8	5																	
Oria	P _r	0,2	1,6			3,4	0,2					0,4	4,6									0,8		0,2							11,4	3																	
Andria	P			0,5		1,5							11,0																			13,0	2																
Canneto (Adelfia)	P				2,0	3,0		4,0	9,0				15,0																		38,0	6																	
Alessano	P		7,0		12,0	5,0							1,0															5,0				32,0	6																

STAZIONE	Tipo dell'apparato	ALTEZZE DI PRECIPITAZIONE IN MILLIMETRI D'ACQUA OSSERVATE IL GIORNO:																														TOTALI MENSILI			
		1	2	3	4	5	6	7	8	9	10	11	12	13	14	15	16	17	18	19	20	21	22	23	24	25	26	27	28	29	30	31	Numero dei giorni con precipitazioni superiori ad 1 mm.		
<i>(Segue) MURGE e PENISOLA SALENTINA</i>																																			
Gallipoli	P	3,2	0,9	1,8																														8,5	3
Barletta	P			0,1	0,3																													0,7	—
Masseria S. Giovanni	P																																	—	—
Brindisi	P					32,0				7,0																								39,0	2
Polignano	P	3,0				15,0				6,0																								36,0	5
Taranto (Borgo)	P _r	gocce	0,1			gocce	2,1					0,1																						9,1	2
Giovinazzo	P																																	15,0	1
Bari (Staz. Agr. Sp.)	P _r		0,8	0,6	8,4			1,6	0,6		0,2		0,4	20,0																				38,8	4
Bari (Semaforo)	P				2,0																													5,0?	2?
Bari (Osservatorio)	P _r			1,4	0,6	8,8			1,6	1,0				0,2	19,2																			35,8	6
Bisceglie	P																																	18,0	1
Porto Columona	P		2,0							3,0																								5,0	2
Alimini (Bonifica)	P		5,0			15,0																												20,0	2
Masseria Frigole	P _r									10,8																								14,4	2
Capo S. Vito	P		1,0																															1,0	1
S. Cataldo (Bonifica)	P			16,0			6,0				16,0																							38,0	3
LATO e GALASO																																			
Castellaneta	P					3,5																												15,5	4
Ginosa	P _r			0,8	1,6	2,2				0,2																								8,2	3
Girifalco	P			5,0	7,0					2,0																								24,0	6
Bonifica Stornara	P _r				2,4	2,4	1,0																											15,4	6

STAZIONE	Tipo dell'apparato	ALTEZZE DI PRECIPITAZIONE IN MILLIMETRI D'ACQUA OSSERVATE IL GIORNO:																														TOTALI MENSILI	Numero dei giorni con precipitazioni eguali o superiori al 1 mm.		
		1	2	3	4	5	6	7	8	9	10	11	12	13	14	15	16	17	18	19	20	21	22	23	24	25	26	27	28	29	30			31	
VIBRATA, SALINELLO e zona litorale tra la foce del SALINELLO e quella del TORDINO																																			
Colonnella	P							2,0	1,0					1,0	2,0	5,0	1,0	1,0		2,0		3,0			10,0	3,0	2,0	33,0	1,0	9,0			76,0	15	
Nereto	P	»	»	»	»	»	»	»	»	»	»	»	»	»	»	»	»	»	»	»	»	»	»	»	»	»	»	»	»	»	»	»	»	»	»
Civitella del Tronto	P								22,0					12,0																			158,0	6	
Mosciano S. Angelo (Fonte a Luca)	P							2,5	4,0					3,0	2,4		5,0		5,0		5,4			15,0	12,5		25,2	13,0	12,3			105,3	12		
Giulianova	P _r							4,2	0,8					3,4	0,4	2,2	1,2	0,4	0,6		4,2			9,8	1,8	0,6	46,2	1,0	6,8	0,2		83,8	10		
TORDINO e VARI																																			
Ginepri	P _n					1,0	2,0	2,0					2,0	1,0	11,0	5,0	15,0	1,0	1,0		5,0			12,0	15,0	3,0	30,0	30,0	1,0	1,0			138,0	18	
Cortino	P _n	»	»	»	»	»	»	»	»	»	»	»	»	»	»	»	»	»	»	»	»	»	»	»	»	»	»	»	»	»	»	»	»	»	
Collurania (Osserv.)	P					gocce	3,0	5,6				0,2	13,2	0,4	6,6	8,4	gocce	gocce		2,3	gocce	gocce	9,8	3,6	gocce	37,2	11,5	0,8	0,1			102,7	10		
Teramo	P _r					7,4	4,8					0,4	12,6	0,8	6,8	9,2	2,2	1,6		4,0			11,0	6,6	0,6	45,6	8,2	0,8	1,0			123,6	13		
Fustagnano	P _n					4,0	3,0	2,5				5,5			10,0	6,0	3,0	4,0	5,0		8,0			13,5		53,0	18,0	12,0				147,5	14		
Campoli	P					2,0	8,0	13,0				7,0	4,0	3,0	9,0	6,0	8,0	5,0	3,0		7,0			18,0	9,0	46,0	24,0	12,0	13,0			197,0	18		
Bellante	P						3,0	6,2				1,0	4,0		3,0	6,0	1,0				6,0				19,0	1,0	46,0	2,0	10,0	4,0		112,2	14		
Roseto d'Abruzzo (Rosburgo)	P						9,0	1,0					2,0	1,0	3,0	5,5		1,0			6,0			7,5	11,0	1,0	43,0	0,5	3,5	0,5		93,5	13		
VOMANO, PIOMBA e SALINE																																			
Porcinaro	P _n						7,0					5,0		2,0	20,0	7,0	2,0			5,0			10,0	5,0	2,0	15,0	23,0	46,0	11,0			160,0	14		
Campotosto	P _n		7,0	5,0			4,0	10,0	12,0			5,0		10,0	14,0	5,0				22,0			18,0	25,0	25,0	31,0	23,0	5,0				221,0	16		
Nerito	P					8,0		2,0				3,0		4,0	10,0	23,0	12,0	15,0		7,0			4,0	18,0	9,0		59,0	40,0	16,0			230,0	15		
Fano Adriano	P _n							2,7						24,0	11,3	5,4	5,0			5,0			3,0	15,0	7,4	6,2	57,0	42,4	2,8	2,6		189,8	14		
Pietracamela	P _n						2,0								25,0	11,0	5,0	5,0	5,0	4,0	5,0	1,0		11,5		6,5	7,0	53,6	48,5	6,5	7,0		203,6	16	
Villa Vallucci	P						5,0	4,8					2,0	2,0	18,0	14,0	2,0	3,0		5,0			1,0	15,0	2,0	5,5	35,0	25,0	3,5			142,8	16		
Fano a Corno	P _n		2,0	0,5	2,0	1,0		4,0	14,0				2,0	13,0	3,0	27,5	10,0						1,5	5,0	16,0	11,0	6,5	60,0	43,0	5,0	18,0		245,0	19	
Isola del G. Sasso	P _r				0,8	0,2	0,2	1,8	17,4			0,4	1,2	10,4	2,0	22,0	12,6	6,0	2,8	3,4	1,0	3,4	1,2	1,8	16,0	9,4	1,8	59,4	26,6	2,4	6,4		210,6	21	
Castelli	P _n						4,0	10,0					4,0		40,0	14,0	4,0	2,0	2,0		4,0			10,0	24,0	12,0	4,0	72,0	22,0	4,0	12,0		244,0	17	
Tossicia	P _n		21,0		5,0							21,0			8,0		33,0							15,0		30,0							133,0?	7	
Notaresco	P						12,0	4,0					7,0		11,0			10,0	6,0	4,0	4,0			6,0	20,0	1,0		26,0	9,0				120,0	13	
Atri	P _r	»	»	»	»	»	»	»	»	»	»	»	»	»	»	»	»	»	»	»	»	»	»	»	»	»	»	»	»	»	»	»	»	»	
Farindola	P _n							13,0							21,0	37,0	34,0	26,0	30,0		12,0	10,0											384,0	12	
Penne	P _r					0,2		9,4					1,8	0,6	5,2	8,0	2,2		0,4		4,4			0,2	6,4	2,6		38,2	0,6	0,2	5,2		85,6	10	
Loreto Aprutino	P							15,0					3,0			10,0					4,0			8,0			50,5	1,0	15,0	2,0		108,5	9		
Moscufo	P							11,0								14,0								10,0	2,0		45,0		3,0	4,0		89,0	7		

STAZIONE	Tipo dell'apparechio	ALTEZZE DI PRECIPITAZIONE IN MILLIMETRI D'ACQUA OSSERVATE IL GIORNO:																														TOTALI MENSILI	Numero dei giorni con precipitazione uguale o superiore ad 1 mm.																			
		1	2	3	4	5	6	7	8	9	10	11	12	13	14	15	16	17	18	19	20	21	22	23	24	25	26	27	28	29	30			31																		
<i>(Segue) VOMANO, PIOMBA e SALINE</i>																																																				
Arsita	P							3,0	10,5						4,0	1,5	16,0	11,0	7,0	2,0	5,0						9,0			24,0	10,0	5,0			108,0	13																
Città S. Angelo	P							6,0							1,0	4,0		4,0			1,0			3,0			6,0	3,0	2,0	48,0		2,0	1,0		81,0	12																
ATERNO - PESCARA																																																				
Montereale	P _n					2,0					9,0	5,0			7,0											7,0	4,0		11,0		17,0	8,0	11,0			81,0	10															
Taverna della Croce	P _n							7,0			10,0			9,0	6,0										7,0	1,0	5,0	4,0	3,0	2,0	30,0	26,0	22,0	3,0		135,0	14															
Termine	P _n					3,0	4,5	0,8		8,8		15,3	0,8	2,7	6,3	8,0									3,0	11,0		5,0	7,0	3,3	12,5	12,0	5,0		108,0	15																
Barete	P _n							5,0				8,0			13,0										2,0	5,0	5,0			13,0	7,0	20,0	7,0		85,0	10																
Tornimparte	P _n									15,0															3,0	10,0			15,0		20,0		11,0			74,0	6															
Scoppito	P _n				1,0					8,0	4,0		5,0	10,0									2,0	3,0	16,0			5,0	10,0	8,0	3,0	1,0			76,0	13																
Casamaina	P _n					14,0				10,0	17,0			15,0	8,0	14,0		9,0	17,0	11,0	12,0								19,0	28,0	15,0				189,0	13																
Aquila	P _r										0,4	4,4	0,8		0,8	5,0											0,4	5,2		2,2	10,6	2,6	6,6	1,0		40,0	8															
Civita di Bagno	P					4,0												2,0						2,0					11,0				11,5			30,5	5															
Assergi	P _n					2,0	1,5						5,0		18,0		0,5	0,2						0,2	0,3				5,0	5,0	30,0	10,0	20,0		97,7	9																
Bazzano	P					2,0	6,0					2,0		1,0		3,0								2,0		1,0	3,0		6,0	11,0	3,0	5,0			45,0	12																
Poggio Picenze	P _n							8,0				2,0			3,0	3,0								2,0		2,0	1,0			6,0	6,0	7,0	2,0		42,0	11																
Stazione Campana	P							7,0						2,0	3,0	2,0	12,0								12,0		2,0	3,0	12,0	18,0	6,0	12,0			91,0	12																
Rocca di Cambio	P _n					3,5	6,5				5,5	7,5		2,5		8,5	6,5							5,5	13,5	5,5	7,5	8,5	15,5	23,5	16,5	7,5			144,0	16																
Beffi (Acciano)	P _n						1,0					2,0			8,0	3,0								2,0	2,0	2,0	1,0		2,0	21,0	14,0				58,0	11																
Forca Caruso	P _n					1,8	1,2				1,3	0,8			13,4	0,3											10,4	8,0	6,0	12,1	16,8	11,2	7,4	1,6		92,3	12															
Goriano Sicoli	P _n										4,5	1,5			19,0										4,0		5,0	1,5		13,0	15,5	11,5	2,0	1,0		78,5	11															
Gagliano Aterno	P _n						3,0				3,0	2,0	1,0	1,0	31,0	4,0									5,0	1,0	7,0					45,0	7,0		110,0	12																
Scanno	P _n												36,9		15,1	18,4	5,9								2,5	1,5	15,2	8,5	0,5	22,5	26,1	4,5	2,8	1,5		161,9	13															
Villalago	P _n					0,5					12,0	7,0	0,5		13,0	12,0	1,0						1,0		0,5	5,0	10,5	5,0		20,0	19,0	3,0	3,0	3,0		116,0	14															
Anversa	P										4,0				16,0	11,0									3,0		12,0	5,0	2,0	18,0	23,0	5,0	5,0			104,0	11															
Cocullo	P _n											15,0	12,0			9,0	5,0	5,0							13,0	7,0	21,0	15,0		14,0	5,0					121,0	11															
Bugnara	P _r					1,0	0,2				5,4	1,0														4,2	3,2	0,4	8,2		16,2	6,2	1,8	2,2		50,8	10															
Rocca Pia	P _n					5,0	1,0				2,0					3,0		1,0		1,0										48,0		1,0	2,5			64,5	9															
Pettorano	P _n										18,0				19,0		6,0											15,0		11,0		36,0	3,0	7,0		115,0	8															
Campo di Giove	P										5,0				16,0													11,0	6,0	20,0	11,0	10,0				79,0	7															
Pacentro	P										5,0	1,0		0,5	20,0	7,5										1,5	0,5	0,5	0,5	4,0	16,5	8,0	4,0	8,0		77,5	10															
Sulmona	P							0,3				7,0		1,0	10,0	11,0		0,2							1,5			5,0		10,0	5,0	8,0		2,0		61,0	10															
Roccacasale	P					1,0	2,0				1,0	1,0			45,0	2,0									6,0						19,0	7,0		11,0		95,0	10															

STAZIONE	Tipo dell'apparecchio	ALTEZZE DI PRECIPITAZIONE IN MILLIMETRI D'ACQUA OSSERVATE IL GIORNO:																														TOTALI MENSILI	Numero dei giorni con precipitazioni uguali o superiori ad 1 mm.																				
		1	2	3	4	5	6	7	8	9	10	11	12	13	14	15	16	17	18	19	20	21	22	23	24	25	26	27	28	29	30			31																			
<i>(Segue) SANGRO</i>																																																					
Fara S. Martino	P _r	—	—	—	—	—	—	—	0,8	1,4	—	—	—	—	—	24,6	3,2	27,4	21,8	37,8	3,8	—	2,2	—	1,6	16,8	1,2	0,2	—	38,8	31,6	2,6	15,6	—	231,4	15																	
Pennapiedimonte	P _n	—	—	—	—	—	—	—	—	—	—	—	—	—	—	31,0	—	41,0	15,0	—	—	—	6,0	11,0	—	—	29,0	18,0	—	11,0	14,0	—	—	—	176,0	9																	
Casoli	P	—	—	—	3,0	—	—	—	—	5,0	—	—	—	—	—	6,0	4,0	15,0	4,0	—	—	—	1,0	—	3,0	7,0	10,0	1,0	—	40,0	—	6,0	9,0	—	114,0	14																	
Atessa	P	—	—	—	—	—	—	—	—	15,0	—	—	—	—	—	10,0	—	10,0	5,0	—	—	—	2,0	—	—	—	19,0	—	—	30,0	18,0	—	11,0	—	120,0	9																	
Paglieta	P	—	—	—	0,5	—	—	—	—	20,5	—	—	—	—	—	0,5	1,5	2,0	17,0	3,0	0,5	1,5	—	—	—	2,5	24,5	2,0	0,5	46,0	2,5	16,0	1,5	—	142,5	13																	
<i>SINELLO e VARI</i>																																																					
Montazzoli	P _n	—	—	—	1,0	—	—	—	4,0	—	2,0	1,0	5,0	—	24,0	—	7,0	6,0	—	—	—	20,0	—	7,0	—	28,0	—	—	38,0	26,0	—	—	—	169,0	13																		
Gissi	P	—	—	—	2,5	—	—	—	15,0	—	—	—	—	—	10,0	—	—	—	—	—	—	—	—	—	11,0	—	27,0	—	—	30,0	—	15,0	—	120,5	8																		
Cupello	P	—	—	—	—	—	—	—	15,0	—	—	—	—	—	1,2	2,5	0,5	1,0	1,0	—	—	1,0	—	—	—	2,0	28,0	2,5	—	20,0	1,0	5,0	4,0	—	84,7	13																	
Secerni	P _r	—	—	—	—	—	—	—	0,2	11,4	—	—	—	—	—	0,8	0,4	0,4	2,8	1,8	0,4	0,2	1,0	0,2	—	—	4,0	18,4	3,6	0,2	20,0	0,4	3,2	3,8	—	73,2	10																
Punta Penna	P	—	—	—	—	—	—	—	21,0	—	—	—	—	—	—	—	—	2,0	—	—	—	—	—	—	—	—	5,0	11,0	—	—	16,0	2,0	10,0	1,0	—	68,0	8																
<i>TRIGNO e VARI</i>																																																					
Vastogirardi	P _n	—	—	—	—	—	—	—	6,0	—	—	88,0	—	—	—	—	—	—	—	—	—	—	—	—	—	—	—	—	—	—	—	—	—	—	—	—	248,0	8															
Carovilli	P _n	—	—	—	—	—	—	—	—	—	—	7,0	24,0	—	—	12,0	—	—	—	—	—	—	—	—	—	—	20,0	5,0	—	30,0	23,0	—	—	12,0	—	133,0	8																
Chiauci	P _n	—	—	—	—	—	—	—	—	—	—	—	20,0	—	—	15,0	3,0	—	—	—	—	—	—	—	—	—	29,0	12,0	15,0	14,0	38,0	12,0	8,0	11,0	—	177,0	11																
Frosolone	P _n	—	—	—	2,0	—	—	—	17,0	—	—	20,0	—	—	8,0	13,0	—	—	—	—	—	—	—	—	—	23,0	20,0	5,0	11,0	14,0	17,0	3,0	9,0	—	162,0	13																	
Bagnoli del Trigno	P _r	—	0,2	—	6,8	0,2	0,4	—	2,4	—	—	2,8	1,0	—	1,0	15,8	4,2	—	—	—	—	—	—	—	—	—	1,4	—	14,4	15,4	0,6	2,6	31,4	3,0	0,4	14,2	—	118,4	14														
Agnone	P _r	—	0,2	1,0	1,2	0,4	—	—	0,4	—	—	9,0	5,4	—	2,0	16,0	9,6	0,4	0,2	—	—	—	—	—	—	—	1,8	0,2	9,6	15,6	2,2	6,0	30,2	2,4	0,4	11,0	—	125,2	15														
Pietrabbondante	P _n	—	—	—	—	—	—	—	—	—	—	6,0	10,0	—	—	21,0	8,0	—	—	—	—	—	—	—	—	—	—	28,0	23,0	1,0	26,0	34,0	4,0	6,0	14,0	—	181,0	12															
Schiavi d'Abruzzo	P _n	—	—	—	—	—	—	—	1,5	—	—	2,4	—	—	—	13,4	17,5	—	0,4	—	—	—	—	—	—	—	1,5	1,4	23,0	37,4	3,0	2,5	33,4	26,5	1,5	1,0	—	166,4	14														
Castiglione M. M.	P _n	—	—	—	—	—	—	—	—	—	—	—	—	—	2,0	6,0	—	3,0	7,0	9,0	11,0	—	—	—	—	—	7,0	11,0	—	—	27,0	—	—	21,0	—	28,0	—	132,0	11														
Trivento	P	—	—	—	—	—	—	—	—	—	—	—	—	—	—	5,0	—	—	25,0	10,0	—	—	—	—	—	—	—	—	20,0	14,0	5,0	—	31,0	3,0	5,0	10,0	—	128,0	10														
Torrebruna	P _r	—	—	—	0,4	0,8	0,4	—	—	1,4	0,2	—	—	—	0,8	—	1,0	19,0	10,8	3,6	0,4	—	—	—	—	—	—	0,2	7,8	12,0	4,4	0,4	31,8	5,4	—	6,0	—	106,8	11														
Palmoli	P _n	—	—	—	—	—	—	—	—	—	—	—	—	—	—	—	17,0	10,0	—	—	—	—	—	—	—	—	—	2,0	—	11,0	16,0	—	—	32,0	11,0	—	5,0	—	104,0	8													
Montefalcione del S.	P	—	—	—	—	—	—	—	1,0	—	—	—	—	—	—	18,0	—	2,0	—	24,0	16,0	—	—	—	—	—	—	—	23,0	—	—	9,0	—	—	—	—	93,0	7															
Palata	P	—	—	—	—	—	—	—	—	—	—	—	—	—	—	15,0	—	15,5	5,5	—	—	—	—	—	—	—	—	—	10,0	25,0	2,5	—	22,0	5,0	—	—	105,5	9															
Mafalda	P	—	—	—	—	—	—	—	—	—	—	—	—	—	—	5,0	—	17,0	10,0	—	—	—	—	—	—	—	—	—	—	27,0	—	—	17,0	—	—	—	76,0	5															
Lentella	P	—	—	—	—	—	—	—	—	—	—	—	—	—	—	—	—	—	—	—	—	—	—	—	—	—	—	—	—	—	—	—	—	—	—	—	—	103,0	14														
S. Salvo	P _r	2,8	—	—	—	—	—	—	—	—	—	—	—	—	—	—	—	—	—	—	—	—	—	—	—	—	—	—	—	—	—	—	—	—	—	—	—	—	62,4	11													
Termoli	P	—	—	—	3,0	—	—	—	—	—	—	—	—	—	—	—	—	—	—	—	—	—	—	—	—	—	—	—	—	—	—	—	—	—	—	—	—	—	—	65,0	15												

STAZIONE	Tipo dell'apparechio	ALTEZZE DI PRECIPITAZIONE IN MILLIMETRI D'ACQUA OSSERVATE IL GIORNO:																														TOTALI MENSILI	Numero dei giorni con precipitazione uguale o superiore a 1 mm.																	
		1	2	3	4	5	6	7	8	9	10	11	12	13	14	15	16	17	18	19	20	21	22	23	24	25	26	27	28	29	30			31																
BIFERNO e SACCIONE																																																		
Boiano	P _r	0,8	0,2	0,2						1,0	42,2	2,0		1,2	5,4	12,0	0,2	0,2	0,2	2,2	31,2	17,6	0,8	27,4		1,2	30,6	0,6	9,8	7,0		194,0	14																	
Indiprete	P _n										37,0			8,0	5,0						4,0		40,0	16,0	27,0		42,0		28,0			207,0	9																	
Spinete	P										5,0	12,8			4,4	5,3							23,0	15,0		13,1	30,0	10,3	5,7	2,4		127,0	11																	
Roccamandolfi	P _n						6,0	1,0			41,0	40,0		3,0	9,0	9,0	1,0	3,0			5,0	2,0	48,0	41,0	2,0	58,0	37,0	6,0	22,0	9,0		343,0	19																	
Guardiaregia	P _n									7,0	23,0			7,0	13,0	13,0	7,0		8,0					19,0	23,0	34,0	2,0	13,0				175,0	12																	
Vinchiaturò	P									3,1	19,0			8,0						1,0	6,0		18,0	38,0		43,0	4,0	9,0	9,0			158,1	11																	
Baranello	P						7,0												6,0											11,0		24,0?	3																	
Campobasso	P _r	0,2	0,2	0,4		1,4					3,6	13,4		6,2	5,0	0,2					0,8		20,8	12,4	2,8	3,2	24,0	4,6	5,0	12,6	0,2	117,0	13																	
Montagano	P _n			6,0					22,0		27,0		18,0	30,0	20,0								20,0	12,0	11,0	4,0	36,0	7,0	11,0			224,0	13																	
Castropignano	P										16,0			11,0	6,0								25,0	16,0		5,0	33,0		6,0	11,0		129,0	9																	
S. Angelo Limosano	P _n			5,0						5,0			10,0	20,0									30,0	20,0		10,0	40,0		40,0	10,0		190,0	10																	
Lucito	P			4,0				1,0			2,0		10,0	4,0								18,0	16,0			31,0	9,0	1,5	2,5		99,0	11																		
Ripabottoni	P _n												7,0	26,0										28,0			16,0	37,0	26,0			140,0	6																	
Castelmauro	P _n												7,0	1,0	1,0	1,0	1,0	1,0					26,0	57,0	15,0						110,0	9																		
Guardialficara	P _r			1,6		0,4		2,2				2,6	0,4	23,6	3,6	0,2							11,0	17,2	1,2	0,2	29,6	3,4		1,0		98,2	11																	
Larino	P		7,0										4,0	5,0			15,0						15,0		21,0		18,0	5,0			90,0	8																		
Gugliesi	P		3,0									16,0				6,0							10,0		22,0		24,0				81,0	6																		
Portocannone	P		7,5	0,1				5,3		4,8	0,6	5,2			5,2	0,2	2,2	1,3				11,7	12,3		1,5	20,0		1,3		79,2	12																			
Serracapriola	P _r	»	»	»	»	»	»	»	»	»	»	»	»	»	»	»	»	»	»	»	»	»	»	»	»	»	»	»	»	»	»	»	»																	
FORTORE																																																		
Montefalcione Valf.	P _n		1,0			9,0	2,0			12,0		2,0		4,0	18,0	0,5						0,5		17,0	11,0	7,0	18,0			17,0	16,0		135,0	13																
S. Bartolomeo in G.	P _r		0,2	4,0		0,8		1,7			1,4	0,6		0,3	6,6	9,8	0,5	0,8	0,2			0,5		13,4	9,0	1,7	3,0	16,4	0,6	4,2	6,8		82,5	12																
Castelvetero Valf.	P _n			2,0							2,0			3,0	2,0	3,0							38,0	33,0	15,0	5,0			25,0	54,0		182,0	11																	
Volturara Appula	P		2,5											8,0	8,0	4,5			3,6				13,0	7,0		20,0	2,0		1,0		69,0	10																		
S. Marco la Catola	P			1,0									1,0	10,0	9,0	1,0	1,0						15,0	5,0	5,0	2,0	13,0	3,0	1,0	3,5		70,5	14																	
Toro	P				7,0						8,0			12,0									23,0	21,0			40,0	6,0			117,0	7																		
Campolieto	P _r			2,5						2,6	4,6		2,0	7,0	9,0		1,0	1,0	0,6				17,8	10,6	2,6		18,4	5,4	3,2	4,0		92,3	15																	
Riccìa	P _r	»	»	»	»	»	»	»	»	»	»	»	»	»	»	»	»	»	»	»	»	»	»	»	»	»	»	»	»	»	»	»	»																	
Gambatesa	P		7,0						1,5					11,0	11,0	7,0							20,0	20,0		3,0	25,0		10,0			115,5	10																	
Celenza Valfortore	P _r		0,2	1,6	0,8					0,4		0,4	8,2	7,6								0,2		16,0	3,8	2,8	0,8	12,2	2,8	1,4	1,6		60,8	10																
S. Elia a Pianisi	P			2,0	1,0																	2,0	25,0	20,0	1,0	5,0	30,0	3,0				89,0	9																	

STAZIONE	Tipo dell'apparecchio	ALTEZZE DI PRECIPITAZIONE IN MILLIMETRI D'ACQUA OSSERVATE IL GIORNO:																														TOTALI MENSILI	Numero dei giorni con precipitazioni superiori a 1 mm							
		1	2	3	4	5	6	7	8	9	10	11	12	13	14	15	16	17	18	19	20	21	22	23	24	25	26	27	28	29	30			31						
(Segue) LAGO SALSO, LAGO SALPI, PALUDI DI CELENTANO																																								
Feudo della Paglia	P				6,0					5,5						3,5	11,0	3,0				2,0		11,0	42,0			60,0		2,0					146,0					
Tressanti	P _r		0,2	1,2	10,0	0,2	0,4			1,8	6,0			1,2	0,4						10,0	1,8	0,4		0,2	1,8		9,2	19,6			0,2	22,6		6,8			94,0		
Trinitapoli	P					2,0					17,0						16,0	5,2			17,0	26,0	1,0		5,0		8,2		12,0			10,6						120,02		
Manfredonia (Bonifica Sipontina)	P _r		0,6	8,8	0,8			0,2	3,4				1,8	0,2	0,2						7,4				0,2		5,8	11,6		1,4	37,2	0,2		3,4				83,2		
CERVARO e CARAPELLE																																								
Monteleone di Puglia	P _n				5,7		4,6			0,6	1,5		4,5	2,8		1,3	5,0	18,4	1,4	0,7	0,8		3,0		11,8	15,3	1,3	0,7	18,3	0,4	11,5	10,7					120,3			
Savignano di Puglia	P _r	»	»	»	»	»	»	»	»	»	»	»	»	»	»	»	»	»	»	»	»	»	»	»	»	»	»	»	»	»	»	»	»	»	»	»	»	»	»	
Bovino	P _r	»	»	»	»	»	»	»	»	»	»	»	»	»	»	»	»	»	»	»	»	»	»	»	»	»	»	»	»	»	»	»	»	»	»	»	»	»		
Orsara di Puglia	P									17,0							12,0		15,0					17,0														119,0		
Castelluccio dei S.	P					11,0																		17,0		16,0		11,0		16,0								71,0		
Bisaccia	P _n			6,0									1,0		25,0						10,0	10,0	10,0	10,0		10,0	11,0	15,0				27,0			25,0			160,0		
S. Agata di Puglia	P _r			0,4	4,0		4,9																																12	
Rocchetta S. Antonio	P				7,0		9,0														18,0	9,0					6,5	4,1		8,9	0,3	3,5	7,9				40,5			
Ascoli Satriano	P _r	»	»	»	»	»	»	»	»	»	»	»	»	»	»	»	»	»	»	»	»	»	»	»	»	»	»	»	»	»	»	»	»	»	»	»	»	»		
Mortelito	P				6,0												7,0	3,0		17,0			3,0				16,0	12,0										»		
Ortanova	P							20,0	1,0								7,0		15,0	10,0	15,0						12,0	20,0										»		
OFANTO																																								
Nusco	P _n					27,0																																		
S. Angelo dei Lomb.	P _r					10,0								18,0								22,0			11,0															
Lioni	P																11,0	6,0			4,0		2,0	2,0			7,0		6,0	10,0	1,0	10,0	14,0	2,0	12,0	7,0		105,0		
Andretta	P _n	»	»	»	»	»	»	»	»	»	»	»	»	»	»	»	»	»	»	»	»	»	»	»	»	»	»	»	»	»	»	»	»	»	»	»	»	»		
Teora	P					7,0																																		
Pescopagano	P _n					4,0			2,0					8,0	11,0					4,0							4,0		8,0	11,0	4,0	10,0	20,0	2,0	6,0	10,0			198,0	
S. Andrea di Conza	P			1,0		2,5			1,0				14,0		5,0		5,0				4,0								19,0	10,0		8,0	20,0	2,0	6,0	9,0			116,0	
Calitri	P																				12,0	4,0	7,0	3,0			4,0													
Castel Lagopesole	P _r	»	»	»	»	»	»	»	»	»	»	»	»	»	»	»	»	»	»	»	»	»	»	»	»	»	»	»	»	»	»	»	»	»	»	»	»	»	»	
Atella	P			2,0	4,0		4,0						4,0			1,0	7,0	9,0	5,0							5,0		20,0	6,0				14,0		1,0	15,0				
Montecchio Bagni	P		2,5	10,0	1,0						2,0		2,0				13,5	10,0	20,0	5,0	2,5				1,5			13,5	8,5	3,5	1,5	13,0							97,0	
Lacedonia	P		3,0			4,0											8,0																							
Aquilonia	P																																							
Rocchetta S. Antonio (Scalo)	P		0,4			28,1			30,0							16,4				15,0	4,4				5,0		23,0	19,0			22,3				10,0					
				5,4		11,0			0,7	2,7			2,5							16,0	28,0		6,6			4,0	16,0	10,0	4,0	11,0	17,0					3,0	29,0			167,3

STAZIONE	Tipo dell'apparechio	ALTEZZE DI PRECIPITAZIONE IN MILLIMETRI D'ACQUA OSSERVATE IL GIORNO:																															TOTALI MENSILI	Numero dei giorni con precipitazione uguale o superiore ad 1 mm.																	
		1	2	3	4	5	6	7	8	9	10	11	12	13	14	15	16	17	18	19	20	21	22	23	24	25	26	27	28	29	30	31																			
<i>(Segue) OFANTO</i>																																																			
Forenza	P _n	5,0	—	9,0	12,0	5,0	—	2,0	—	—	—	1,0	—	—	—	3,0	27,0	23,0	10,0	—	—	—	12,0	15,0	—	—	—	—	20,0	—	9,0	—	—	153,0	14																
Venosa	P	—	—	—	—	1,0	—	5,0	—	—	—	1,0	—	—	5,0	16,0	15,0	16,0	1,0	5,0	—	—	16,0	11,0	—	—	1,0	1,0	—	5,0	—	—	99,0	14																	
Melfi	P _r	—	—	1,4	10,2	0,2	1,8	0,4	0,2	0,2	—	0,6	—	0,2	—	17,2	9,6	7,2	3,6	0,8	—	2,6	—	11,6	7,8	0,4	0,2	11,2	—	0,4	12,0	—	—	99,8	12																
Lavello	P	—	—	1,8	3,3	—	—	—	—	—	—	2,3	—	—	—	3,8	13,5	6,0	2,5	1,0	—	2,0	—	10,0	2,0	0,3	—	16,5	—	—	6,3	—	—	70,8	13																
Posta Carrera	P	—	1,0	15,0	—	—	5,0	—	—	—	—	7,0	—	—	19,0	30,0	14,0	2,0	—	3,0	—	—	30,0	16,0	—	—	—	26,0	—	21,0	—	—	189,0	13																	
Torre Alemanno	P _r	—	0,6	0,2	28,6	0,2	—	0,8	2,2	—	—	4,2	—	—	—	0,6	18,2	9,2	2,6	0,2	—	2,2	—	13,6	14,6	0,2	0,6	19,4	0,2	—	12,6	—	—	131,0	11																
Spinazzola	P	—	—	5,0	—	5,0	—	—	—	—	—	—	—	—	10,0	15,0	5,0	—	—	—	—	—	10,0	—	30,0	25,0	—	—	30,0	—	—	10,0	—	—	145,0	10															
Montemilone	P	—	—	2,5	—	—	—	—	—	—	—	0,4	—	—	—	0,5	15,3	4,5	7,0	—	—	—	5,4	—	17,5	7,3	—	—	21,4	—	—	6,3	—	—	88,1	9															
Minervino Murgé	P	—	—	4,0	—	—	—	—	—	—	—	—	—	—	—	17,0	4,0	—	14,0	—	—	—	—	—	27,0	6,0	—	—	18,0	—	—	6,0	—	—	96,0	8															
Canosa di Puglia	P	—	—	—	—	—	—	—	2,0	—	—	—	2,0	—	—	12,0	6,0	5,0	0,5	—	—	10,0	—	10,5	—	—	—	31,5	—	—	—	—	—	79,5	8																
<i>MURGE e PENISOLA SALENTINA</i>																																																			
Santeramo	P	—	—	15,0	—	—	—	—	—	—	—	21,0	—	—	—	10,0	—	12,0	11,0	6,0	—	—	—	—	—	66,0	—	6,0	30,0	—	3,0	—	—	180,0	»																
Altamura	P	—	—	11,0	—	—	—	—	—	—	—	1,0	—	2,0	4,0	12,0	1,0	—	—	—	—	—	27,0	—	19,0	—	11,0	23,0	—	—	2,0	—	—	113,0	11																
Martina Franca	P _r	—	1,6	28,2	5,6	0,8	0,2	0,2	4,4	11,4	—	17,2	0,4	—	3,4	1,0	8,4	6,0	0,4	1,4	0,4	1,2	0,6	0,2	16,4	17,2	18,6	74,0	6,6	15,8	3,8	—	—	245,4	19																
Noci	P	16,0	26,0	46,0	—	16,0	—	—	6,0	21,0	—	—	—	16,0	16,0	16,1	26,0	36,0	26,0	46,0	26,0	—	—	16,0	26,0	26,0	26,0	46,0	16,0	—	—	—	—	495,17	209																
Locorotondo	P	—	—	—	—	—	—	—	—	—	—	20,0	15,0	15,0	—	—	—	—	—	—	—	—	—	—	10,0	15,0	—	10,0	46,0	10,0	—	—	—	—	140,0	8															
Mottola	P	—	—	40,0	—	11,0	—	—	—	13,0	—	11,0	5,0	—	5,0	—	10,0	—	—	—	—	—	—	—	—	2,0	30,0	18,0	3,0	30,0	5,0	10,0	5,0	—	—	198,0	15														
Quasano	P _r	—	—	—	—	—	—	—	—	0,8	—	3,0	0,8	—	0,6	7,0	5,4	8,2	7,0	9,0	0,2	5,6	—	8,6	6,4	2,6	—	15,2	—	—	—	—	—	80,4	11																
Gioia del Colle	P	—	—	2,0	11,0	—	—	—	—	3,0	—	8,0	—	—	12,0	2,0	4,0	11,0	—	—	—	—	—	—	16,0	15,0	9,0	12,0	18,0	4,0	3,0	2,0	—	—	132,0	16															
Cassano Murge	P _r	—	—	6,0	0,4	1,4	0,4	—	—	—	—	11,6	1,4	—	—	13,4	18,2	15,6	9,8	1,8	3,8	—	19,2	18,4	6,0	1,8	—	—	11,0	—	—	—	—	—	140,2	»															
Ceglie Messapico	P	—	3,5	20,1	—	0,3	—	—	—	5,0	—	23,0	0,2	—	5,1	—	—	—	6,5	—	4,1	5,3	—	4,2	8,0	1,0	33,5	35,2	23,5	12,9	—	—	—	191,4	15																
Castellana	P	—	—	—	—	—	—	—	—	—	—	10,0	—	—	—	6,0	15,2	—	—	11,0	—	—	—	2,0	5,0	—	1,5	1,0	5,5	11,0	—	—	—	—	68,2	10															
Crispiano	P _{gocce}	22,0	7,0	4,0	—	—	—	—	—	—	—	15,0	—	—	—	23,0	19,0	2,0	—	—	—	—	—	—	2,0	28,0	15,0	18,0	26,0	5,0	—	—	—	—	186,0	13															
Ruvo di Puglia	P	—	—	3,0	—	—	—	—	—	—	—	1,0	0,5	—	—	1,0	10,0	11,0	20,0	11,0	1,0	7,0	—	7,0	1,0	4,0	—	27,0	—	2,0	—	—	—	106,5	14																
Turi	P	—	5,0	10,0	6,0	—	—	—	—	—	—	1,0	—	—	—	—	—	—	—	—	—	1,0	—	—	—	—	4,0	—	23,0	1,0	2,0	—	—	—	83,0	12															
Ostuni	P	—	9,5	—	—	—	—	—	2,0	—	—	13,4	1,8	—	—	11,4	—	12,0	1,0	—	—	0,6	3,0	—	3,4	15,5	33,0	7,0	7,0	5,0	—	—	—	—	125,6	14															
Conversano	P	—	—	9,0	—	4,0	—	—	—	—	—	—	1,5	—	—	11,0	18,0	15,0	8,0	19,0	5,0	2,0	1,0	2,0	1,0	2,0	3,0	20,0	—	—	—	—	—	121,5	16																
Grumo Appula	P _r	—	0,8	3,0	—	3,4	—	—	—	1,8	—	2,8	0,8	—	—	0,6	4,8	21,2	8,6	9,8	—	4,0	—	—	7,4	0,4	2,2	—	16,6	0,6	6,8	—	—	—	95,6	13															
Oria	P _r	—	0,2	16,4	—	0,4	0,2	—	—	7,4	—	16,8	1,2	—	—	4,0	4,0	5,8	1,4	—	5,2	—	—	—	3,0	—	—	24,0	—	—	—	—	—	—	90,0	11															
Andria	P	—	—	8,5	—	—	1,0	—	—	2,5	—	—	—	—	—	—	—	2,0	10,0	22,0	5,5	—	—	—	—	—	—	36,0	—	—	—	—	—	—	100,0	9															
Canneto (Adelfia)	P	—	—	5,0	2,0	—	—	—	—	1,0	1,0	—	—	—	—	1,0	—	—	12,0	16,0	18,0	21,0	6,0	6,0	3,0	2,0	1,0	2,0	—	14,0	3,0	5,0	—	—	119,0	18															
Alessano	P	—	6,0	5,0	1,0	—	—	—	—	5,0	4,0	—	—	—	—	16,0	9,5	17,0	12,0	—	—	—	36,0	20,0	—	10,0	6,0	5,0	15,0	16,0	6,0	7,0	—	—	196,5	18															

STAZIONE	Tipo dell'apparato	ALTEZZE DI PRECIPITAZIONE IN MILLIMETRI D'ACQUA OSSERVATE IL GIORNO:																														TOTALI MENSILI	Numero dei giorni con precipitazioni e rapporto ad 1 mm.		
		1	2	3	4	5	6	7	8	9	10	11	12	13	14	15	16	17	18	19	20	21	22	23	24	25	26	27	28	29	30			31	
(Segue) MURGE e PENISOLA SALENTINA																																			
Grottaglie	P	10,0	13,0	—	—	—	—	—	—	14,0	—	—	—	10,0	11,0	—	—	—	—	2,0	—	—	—	—	19,0	20,0	45,0	gocce	4,0	—	—	148,0	10		
Rutigliano	P	—	—	11,0	—	18,0	—	—	—	—	—	—	—	—	—	—	—	4,0	14,0	2,0	11,0	10,0	4,0	—	—	—	—	—	24,0	—	5,0	—	103,0	10	
Ruffano	P	15,0	—	11,0	—	8,0	—	—	—	—	11,0	—	15,0	21,0	7,0	31,0	—	—	—	—	15,0	13,0	25,0	—	32,0	—	41,0	15,0	37,0	—	—	297,0	»		
Bitonto	P	—	—	6,5	—	—	—	—	—	—	—	—	—	7,0	14,0	11,5	20,5	0,5	5,0	—	—	—	4,0	—	4,0	—	13,5	2,0	1,5	—	—	90,5	11		
Massafra	P	»	»	»	»	»	»	»	»	»	»	»	»	»	»	»	»	»	»	»	»	»	»	»	»	»	»	»	»	»	»	»	»	»	
Collepasso	P	4,0	5,0	—	—	—	—	—	—	—	—	—	—	12,0	—	—	—	—	—	15,0	—	—	—	—	—	29,0	—	17,0	—	—	—	82,0	6		
Presicce	P	—	10,0	6,0	—	gocce	—	—	—	—	6,0	—	4,0	—	13,0	—	24,0	15,0	—	—	34,0	24,0	—	9,0	10,0	13,0	10,0	29,0	17,0	2,0	—	226,0	16		
Fasano	P	—	—	2,0	—	3,0	—	—	—	—	5,0	—	—	—	—	—	25,0	7,0	12,0	11,0	13,0	15,0	20,0	5,0	11,0	35,0	25,0	12,0	15,0	5,0	—	221,0	17		
S. Vito dei Normanni	P	—	—	8,0	—	—	—	—	—	2,0	—	21,0	3,0	6,0	—	15,0	5,0	4,0	3,0	4,0	6,0	—	—	4,0	—	18,0	24,0	6,0	—	10,0	6,0	145,0	17		
Ugento	P	—	—	17,0	—	—	—	—	—	—	—	—	—	11,0	—	—	—	—	—	—	—	—	—	—	—	—	—	—	—	—	—	—	188,0	»	
Sava	P	—	—	21,0	—	—	—	—	—	—	—	—	—	3,0	—	33,0	—	—	—	—	—	—	—	—	—	—	—	—	—	—	—	—	218,0	»	
Diso	P	18,0	—	—	—	—	—	—	—	—	10,0	5,4	—	5,1	—	45,0	10,0	45,9	—	—	—	—	—	—	—	—	—	—	—	—	—	—	272,8	18	
S. Maria di Leuca	P	4,0	—	1,0	—	6,0	—	—	—	—	—	8,0	—	10,0	5,0	4,0	13,0	28,0	2,0	—	—	—	—	—	—	—	—	—	—	—	—	—	171,5	17	
Minervino di Lecce	P	—	—	—	—	—	—	—	—	—	7,0	4,0	—	—	6,0	8,0	—	—	—	—	—	—	—	—	—	—	—	—	—	—	—	—	135,0	8	
Latiano	P	—	—	10,0	—	—	—	—	—	3,0	11,0	20,0	2,0	—	—	5,0	4,0	4,0	—	—	6,0	—	3,0	—	—	6,0	28,0	26,0	6,0	13,0	—	—	147,0	15	
Cutrofilano	P	11,0	—	3,0	—	—	—	—	—	—	—	—	—	5,0	—	—	—	—	—	—	—	—	—	—	—	—	—	—	—	—	—	—	179,0	16	
Palascia	P	3,0	—	—	—	6,0	—	—	—	—	—	1,0	4,0	—	4,0	1,0	11,0	22,0	—	—	—	—	—	—	—	—	—	—	—	—	—	—	122,0	16	
Manduria	P	—	—	23,0	—	—	—	—	—	—	—	—	—	—	—	—	—	—	—	—	—	—	—	—	—	—	—	—	—	—	—	—	160,4	10	
Lecce	P _r	—	—	—	—	—	—	—	—	—	—	—	—	—	—	—	—	—	—	—	—	—	—	—	—	—	—	—	—	—	—	—	124,8	13	
Maglie	P	13,0	—	—	—	—	—	—	—	—	—	—	—	—	—	—	—	—	—	—	—	—	—	—	—	—	—	—	—	—	—	—	201,0	»	
Galatina	P	—	—	5,0	—	—	—	—	—	—	—	—	—	—	—	—	—	—	—	—	—	—	—	—	—	—	—	—	—	—	—	—	181,0	»	
Mesagne	P	—	—	4,2	—	—	—	—	—	—	—	—	—	—	—	—	—	—	—	—	—	—	—	—	—	—	—	—	—	—	—	—	105,1	13	
Carosino	P	»	»	»	»	»	»	»	»	»	»	»	»	»	»	»	»	»	»	»	»	»	»	»	»	»	»	»	»	»	»	»	»	»	»
Lizzano	P	gocce	—	17,0	gocce	—	—	—	—	—	—	—	—	—	—	—	—	—	—	—	—	—	—	—	—	—	—	—	—	—	—	—	—	122,5	11
S. Pancrazio	P	—	—	3,0	—	—	—	—	—	—	—	—	—	—	—	—	—	—	—	—	—	—	—	—	—	—	—	—	—	—	—	—	—	21,0	5
Avetrana	P	—	—	—	2,0	—	—	—	—	—	—	—	—	—	—	—	—	—	—	—	—	—	—	—	—	—	—	—	—	—	—	—	—	131,0	8
Taviano	P	5,0	—	—	7,0	—	—	—	—	—	—	—	—	—	—	—	—	—	—	—	—	—	—	—	—	—	—	—	—	—	—	—	—	181,0	15
Calimera	P	8,0	—	—	3,0	—	—	—	—	—	—	—	—	—	—	—	—	—	—	—	—	—	—	—	—	—	—	—	—	—	—	—	—	126,0	»
Otranto	P	—	—	—	—	—	—	—	—	—	—	—	—	—	—	—	—	—	—	—	—	—	—	—	—	—	—	—	—	—	—	—	—	221,0	12
Nardò	P	—	—	—	2,0	—	—	—	—	—	—	—	—	—	—	—	—	—	—	—	—	—	—	—	—	—	—	—	—	—	—	—	—	130,0	13
Novoli	P	2,0	—	1,0	—	—	—	—	—	—	—	—	—	—	—	—	—	—	—	—	—	—	—	—	—	—	—	—	—	—	—	—	—	135,0	14
S. Pietro Vernotico	P	—	—	—	—	—	—	—	—	—	—	—	—	—	—	—	—	—	—	—	—	—	—	—	—	—	—	—	—	—	—	—	—	98,5	10
Copertino	P	1,0	1,0	3,0	—	—	—	—	—	—	—	—	—	—	—	—	—	—	—	—	—	—	—	—	—	—	—	—	—	—	—	—	—	140,0	15

STAZIONE	Tipo dell'apparechio	ALTEZZE DI PRECIPITAZIONE IN MILLIMETRI D'ACQUA OSSERVATE IL GIORNO:																															TOTALI MENSILI	Numero dei giorni con precipitazione superiore ad 1 mm.																
		1	2	3	4	5	6	7	8	9	10	11	12	13	14	15	16	17	18	19	20	21	22	23	24	25	26	27	28	29	30	31																		
<i>(Segue) MURGE e PENISOLA SALENTINA</i>																																																		
Gallipoli	P	—	—	6,9	—	—	—	—	—	—	—	7,5	—	—	12,0	20,0	14,0	20,6	—	—	—	30,6	—	—	—	15,4	21,1	12,5	—	14,0	—	—	—	174,6																
Barletta	P	—	—	2,3	—	—	—	—	2,4	—	gocce	2,7	—	—	6,5	—	8,7	1,5	—	13,5	2,0	0,5	—	14,0	—	3,5	—	18,8	—	0,3	—	76,7																		
Masseria S. Giovanni	P	—	—	40,0	—	—	—	—	—	—	5,0	—	—	—	10,0	10,0	—	—	—	—	—	10,0	—	—	—	10,0	—	30,0	60,0	—	—	—	185,0																	
Brindisi	P	—	—	—	—	—	—	—	1,0	—	—	—	—	—	4,0	—	—	13,0	—	—	—	—	—	—	—	—	—	6,0	10,0	2,0	—	56,0																		
Polignano	P	—	—	8,0	—	—	—	—	—	—	—	—	—	—	5,0	5,0	1,0	—	—	—	7,0	1,5	—	—	—	7,0	2,0	45,0	2,0	1,5	—	85,0																		
Taranto (Borgo)	P _r	3,7	5,8	11,1	—	—	—	—	—	—	—	7,5	1,8	—	5,9	—	9,3	3,0	—	gocce	gocce	5,8	—	—	2,6	6,8	3,7	16,7	13,2	0,1	0,5	0,2	96,7																	
Glovinazzo	P	—	—	1,5	—	—	—	—	—	—	—	—	—	—	5,5	35,0	35,0	20,0	3,0	2,0	3,5	2,0	15,0	2,0	30,0	1,0	1,5	—	—	—	—	157,0																		
Bari (Staz. Agr. Sp.)	P _r	—	—	4,0	—	—	—	—	0,6	0,2	—	—	1,0	—	—	7,0	11,6	20,8	9,6	6,6	4,0	—	1,0	0,2	0,8	—	13,6	0,6	3,0	—	—	84,4																		
Bari (Semaforo)	P	—	—	—	—	—	—	—	—	—	—	—	—	—	—	8,0	7,0	32,0	14,0	5,0	3,0	—	1,0	—	—	—	13,0	—	1,0	—	—	84,0																		
Bari (Osservatorio)	P _r	—	—	5,2	—	—	—	—	0,6	—	0,2	—	1,0	—	—	7,4	9,8	36,8	8,8	6,8	3,6	—	1,0	—	1,2	—	15,0	1,0	2,8	—	—	101,0																		
Bisceglie	P	—	—	—	—	—	—	—	—	—	—	—	—	—	3,0	—	8,0	10,0	14,0	7,0	—	—	—	11,0	—	3,0	—	10,0	—	—	—	66,0																		
Porto Columona	P	—	—	6,0	—	—	—	—	—	—	—	32,0	—	—	22,0	15,0	16,0	—	—	—	—	—	10,0	—	—	2,0	20,0	17,0	6,0	—	—	—	146,0																	
Alimini (Bonifica)	P	—	—	—	—	—	—	—	—	—	—	5,0	—	—	20,0	15,0	—	—	—	—	—	—	26,0	—	6,0	11,0	—	6,0	21,0	26,0	11,0	—	—	147,0																
Masseria Frigole	P _r	»	»	»	»	»	»	»	»	»	»	»	»	»	»	»	»	»	»	»	»	»	»	»	»	»	»	»	»	»	»	»	»	»																
Capo S. Vito	P	—	—	1,0	—	—	—	—	—	—	—	2,0	—	—	1,0	—	—	—	—	—	—	—	—	—	—	23,0	—	6,0	6,0	—	1,0	—	—	40,0																
S. Cataldo (Bonifica)	P	1,0	—	—	—	5,0	—	11,0	—	—	1,0	2,0	—	—	5,0	25,0	16,0	35,0	—	6,0	—	—	—	—	—	—	23,0	—	6,0	27,0	5,0	—	—	215,0																
<i>LATO e GALASO</i>																																																		
Castellaneta	P	—	—	37,0	7,0	—	—	—	16,8	—	11,1	—	—	—	7,3	7,5	—	0,9	—	0,7	3,4	—	—	—	—	4,4	28,4	22,8	9,3	39,3	14,0	—	0,8	—	210,7															
Ginosa	P _r	—	—	28,4	56,6	0,4	0,2	—	—	—	5,2	—	9,2	2,0	—	1,0	0,6	10,0	0,4	1,2	4,8	—	4,6	—	—	0,4	38,6	21,4	4,8	28,6	0,8	2,2	1,8	—	223,2															
Girifalco	P	—	—	102,0	—	—	—	—	6,0	gocce	11,0	3,0	—	—	2,0	—	12,0	2,0	6,0	—	5,0	2,0	gocce	—	—	61,0	5,0	—	30,0	3,0	3,0	1,0	—	—	254,0															
Bonifera Stornara	P _r	—	—	9,4	17,8	—	—	—	0,6	0,8	2,0	0,2	14,4	1,8	—	0,2	2,4	13,4	0,6	—	0,4	0,4	13,6	—	—	0,2	8,6	4,8	0,2	16,4	—	—	4,6	—	112,8															

STAZIONE	Tipo dell'apparechio	ALTEZZE DI PRECIPITAZIONE IN MILLIMETRI D'ACQUA OSSERVATE IL GIORNO:																															TOTALI MENSILI	Numero dei giorni con precipitazione uguale o superiore ad 1 mm.	
		1	2	3	4	5	6	7	8	9	10	11	12	13	14	15	16	17	18	19	20	21	22	23	24	25	26	27	28	29	30	31			
		<i>(Segue) VOMANO, PIOMBA e SALINE</i>																																	
Arsita	P			26,0	11,0			1,0		7,0					1,0							6,0				31,0	59,0					3,0	145,0	9	
Città S. Angelo	P		1,0	13,0	7,0					6,0												6,0	2,0			16,0	27,0						78,0	8	
		ATERNO - PESCARA																																	
Montereale	P _n		15,0	13,0	7,0					2,0	5,0			9,0													5,0	6,0						94,0	11
Taverna della Croce	P _n			26,0	17,0			1,0		18,0				9,0			8,0	2,0			15,0						22,0	16,0						134,0	10
Termine	P _n			14,0	3,0			0,8		17,0				22,0			0,5	15,0	6,5		15,5						11,5	6,2						112,0	9
Barete	P _n			15,0	4,0					4,0	11,0				14,0			18,0	5,0		7,0							22,0						100,0	9
Tornimparte	P _n		20,0							26,0				10,0				10,0		20,0	7,0						11,0							104,0	7
Scoppito	P _n		2,0							19,0				25,0	34,0			22,0		14,0	6,0	»	»	»	»	»	»	»	»	»	»	»	»	»	»
Casamaina	P _n		11,0	13,0						17,0				9,0			11,0			25,0							17,0	14,0					8,0	125,0	9
Aquila	P _r		2,8	24,2				0,2	0,6	14,6	0,8			1,6	4,2			9,0	3,0		14,0	0,4			0,2	11,4	1,2						88,2	10	
Civita di Bagno	P	1,0	4,0	5,0						10,0								8,0		2,0	1,0					10,0	10,0				3,0	1,0	55,0	11	
Assergi	P _n										12,0	1,0						5,0		40,0							55,0	10,0			5,0			128,0	7
Bazzano	P			8,0	7,0						9,0				4,0			7,0	2,0	15,0					1,0	11,0	2,0							66,0	10
Poggio Picenze	P _n			12,0	6,0						8,0				2,0			2,0		14,0							16,0	3,0					4,0	67,0	9
Stazione Campana	P			3,0	12,0					6,0	2,0				2,0			8,0			13,0				23,0	25,0								94,0	9
Rocca di Cambio	P _n		3,5	7,5	5,5						17,5				7,5			12,5		17,5	6,5				7,5	16,5	2,5						9,5	114,0	12
Beffi (Acciano)	P _n			8,0	5,0						6,0				1,0			5,0			16,0					24,0	6,0							71,0	8
Forca Caruso	P _n		11,5	12,3							13,1				2,2	5,0			2,5		25,2					5,2	5,5							82,5	9
Goriano Sicoli	P _n			14,0	13,0					2,0	7,0				6,5			7,0			25,0	6,0				12,5	13,0							106,0	10
Gagliano Aterno	P _n										6,0				10,0			7,0			45,0	2,0				10,0								80,0	6
Scanno	P _n		2,1	2,8	12,5			2,8	11,4					10,0				0,8		2,8	10,5		3,7	13,5										72,9	10
Villalago	P _n			5,0				1,0	0,5	1,0					7,5			5,0			15,0	7,0		2,0	11,0	9,0								78,0	10
Anversa	P		2,0	7,0	1,0			12,0	1,0					10,0						22,0		3,0		1,0	1,0	10,0								70,0	11
Cocullo	P _n		17,0	20,0	13,0						19,0					10,0	18,0			7,0	13,0	7,0					10,0						9,0	143,0	11
Bugnara	P _r		0,8	15,4	2,8			0,8	6,0					2,0	1,2		4,8			7,0	13,2			3,4	3,4					3,2	4,4			68,4	12
Rocca Pia	P _n			6,0	16,0			2,0							2,0						3,0	30,0				35,0							2,0	96,0	8
Pettorano	P _n			7,0	15,0						6,0				6,0	5,0		7,0				31,0				32,0								109,0	8
Campo di Giove	P		2,0	11,0	11,0			11,0	7,0												11,0					10,0								63,0	7
Pacentro	P		2,0	12,5	43,5						11,0				4,0			2,0				17,0	4,0			13,0	29,0						2,0	140,0	11
Sulmona	P			3,5	15,0					5,0	2,0							3,0			16,0	2,5			5,0	15,0	5,0							72,0	10
Roccacasale	P		6,0	32,0	54,0						15,0							3,0			26,0	32,0			24,0	85,0								277,0	9

STAZIONE	Tipo dell'apparechio	ALTEZZE DI PRECIPITAZIONE IN MILLIMETRI D'ACQUA OSSERVATE IL GIORNO:																														TOTALI MENSILI	Numero dei giorni con precipitazione uguale o superiore ad 1 mm.																
		1	2	3	4	5	6	7	8	9	10	11	12	13	14	15	16	17	18	19	20	21	22	23	24	25	26	27	28	29	30			31															
<i>(Segue) ATERNO - PESCARA</i>																																																	
Popoli (Allogg. Idr.)	P _r	—	0,4	13,2	17,6	—	—	0,2	0,2	4,8	—	0,2	—	1,4	—	—	—	3,2	—	—	14,0	4,0	—	0,2	26,6	20,0	0,4	—	—	—	2,0	108,4	10																
Castel del Monte	P	»	»	»	»	»	»	»	»	»	»	»	»	»	»	»	»	»	»	»	»	»	»	»	»	»	»	»	»	»	»	»	»																
Villa S. Lucia d'Ab.	P	—	1,0	14,0	26,0	—	—	1,0	—	3,0	—	—	—	2,0	—	—	—	—	—	—	11,0	—	—	0,5	37,0	30,0	—	—	—	—	4,0	129,5	10																
S. Stefano di Sessan.	P _n	»	»	»	»	»	»	»	»	»	»	»	»	»	»	»	»	»	»	»	»	»	»	»	»	»	»	»	»	»	»	»	»																
Carapelle Calvisio	P _n	—	4,0	9,0	8,0	—	—	—	—	—	—	—	—	—	—	—	—	—	—	—	17,0	—	—	—	21,0	—	—	—	—	—	—	59,0	5																
Capestrano	P _r	—	—	—	5,2	0,2	—	0,2	0,4	4,6	—	—	—	0,4	—	—	—	1,2	—	—	11,0	0,8	—	0,4	17,8	3,4	0,2	—	—	—	1,0	46,8	7																
Collepietro	P _n	—	9,0	11,0	8,0	—	—	—	—	22,0	—	—	—	9,0	—	—	—	15,0	—	17,0	18,0	8,0	27,0	16,0	29,0	15,0	—	—	—	—	18,0	222,0	14																
Caporciano	P _n	—	—	9,3	2,0	—	—	—	—	7,5	—	—	—	—	—	—	—	—	—	—	12,0	—	—	—	22,5	3,2	—	—	—	—	—	56,5	6																
Forca di Penne	P _n	—	—	13,7	19,8	—	—	—	—	1,5	12,6	—	—	—	—	—	—	—	—	—	13,5	24,5	—	—	10,2	15,5	—	—	—	—	8,8	120,1	9																
Officine Bussi	P	—	—	14,0	21,5	—	—	—	—	4,0	—	—	—	0,8	—	—	—	2,6	—	—	12,5	3,5	—	—	27,5	32,0	—	—	—	—	—	118,4	8																
Offc. Elett. Tremonti	P	—	17,5	—	14,0	—	—	—	—	—	—	—	—	—	—	—	—	—	—	—	12,5	—	—	—	38,0	36,0	—	17,0	—	—	20,0	155,0	7																
Roccaaramanico	P _n	—	3,0	42,0	32,0	—	—	—	—	16,0	—	—	—	9,0	—	—	—	—	—	—	25,0	9,0	—	—	15,0	51,0	—	—	—	—	—	202,0	9																
Caramanico	P _r	—	0,2	12,0	31,4	—	—	0,4	1,0	6,2	—	—	—	1,2	—	—	—	1,4	—	—	26,2	9,8	—	—	17,0	49,0	0,4	—	—	—	3,4	159,6	11																
Salle	P	—	—	30,0	33,0	—	—	—	—	15,0	—	—	—	—	—	—	—	—	—	—	30,0	15,0	—	—	27,0	51,0	—	—	—	—	4,0	205,0	8																
Piano d'Orte	P	—	—	14,0	12,0	—	—	—	—	4,7	—	—	—	1,7	—	—	—	—	—	—	17,8	7,0	—	0,8	25,0	33,9	—	—	—	—	14,0	130,9	9																
Roceamorce	P	—	—	16,0	24,0	—	—	—	—	4,0	—	—	—	—	—	—	—	—	—	—	19,0	11,0	—	—	22,0	78,0	—	—	—	—	—	174,0	7																
Alanno	P	—	—	20,0	13,0	—	—	—	—	5,0	2,5	—	—	—	—	—	—	—	—	—	19,0	5,0	—	—	10,0	42,0	—	—	—	—	19,0	135,5	9																
Manoppello	P	—	—	20,0	11,0	—	—	—	—	5,0	—	—	—	—	—	—	—	—	—	—	17,0	3,0	—	—	25,0	55,0	—	—	—	—	—	136,0	7																
Chieti (Villa Noll)	P _n	—	—	23,2	11,0	—	—	—	—	6,8	—	—	—	4,3	—	—	—	—	—	—	11,8	2,0	—	—	31,0	45,4	—	—	—	—	—	135,5	8																
Chieti (Sezione Idr.)	P _r	—	0,2	20,6	10,2	—	—	—	—	6,4	0,4	—	—	4,0	—	—	—	—	—	—	10,8	2,2	—	—	34,2	39,4	—	—	—	—	0,2	128,6	8																
Casalincontrada	P	—	—	25,0	11,0	—	—	—	—	3,5	—	—	—	—	—	—	—	—	—	—	15,0	5,0	—	—	25,0	38,0	—	—	—	—	1,0	123,5	8																
Villa Celiera	P _n	—	—	—	50,0	—	—	—	—	13,0	—	—	—	—	—	—	—	—	—	—	12,0	13,0	—	—	—	80,0	—	—	—	—	—	168,0	5																
Catignano	P _r	—	0,2	20,6	10,4	—	—	—	—	3,8	—	—	—	—	—	—	—	0,2	—	—	15,0	—	—	—	25,0	28,2	—	—	—	—	0,4	103,8	6																
Cepagatti	P	—	—	18,0	17,0	—	—	—	—	6,0	6,0	—	—	—	—	—	—	—	—	—	10,0	2,0	—	—	5,0	63,0	—	—	—	—	15,0	142,0	9																
Sambuceto	P _r	—	0,4	18,0	4,6	—	—	0,4	—	7,4	1,0	—	—	1,0	—	—	—	—	—	—	12,4	—	—	—	—	24,0	31,2	—	—	—	—	1,2	101,6	9															
ALTOPIANO DI PESCOCONSTANZO																																																	
Piano Cinque Miglia	P _n	—	12,0	13,0	—	—	—	—	—	—	—	—	—	17,0	—	—	—	—	—	—	13,0	12,0	—	—	25,0	32,0	—	10,0	—	—	25,0	159,0	9																
Pescocostanzo	P _n	—	4,0	3,5	8,0	—	—	—	—	4,0	—	—	—	3,4	—	—	—	2,3	—	—	15,0	4,0	—	—	5,0	8,5	24,0	1,0	—	—	—	82,7	12																
VARI																																																	
S. Silvestro	P	—	—	14,0	10,0	—	—	—	—	6,0	—	—	—	—	—	—	—	—	—	—	2,0	—	—	—	22,0	21,0	—	—	—	—	—	75,0	6																

STAZIONE	Tipo dell'apparecchio	ALTEZZE DI PRECIPITAZIONE IN MILLIMETRI D'ACQUA OSSERVATE IL GIORNO:																														TOTALI MENSILI	Numero dei giorni con precipitazioni al 1. mm.																		
		1	2	3	4	5	6	7	8	9	10	11	12	13	14	15	16	17	18	19	20	21	22	23	24	25	26	27	28	29	30			31																	
FORO																																																			
Guardiagrele	P _r	1,0	12,0	10,8				0,6	2,4				0,2								20,0	9,8		8,0	22,2	45,0				0,2	1,8			134,0	10																
Pretoro	P _n	»	»	»	»	»	»	»	»	»	»	»	»	»	»	»	»	»	»	»	15,0	20,0			95,0						7,0		»	»																	
Semivicoli	P		16,9	12,0						5,0											18,5	6,0			12,0	35,0								105,4	7																
Villamagna	P	5,0	10,0	5,0				4,0													5,0	42,0	2,0		5,0					15,0				93,0	9																
Miglianico	P	0,4	13,4	5,4						4,9				1,9							11,9	2,3		0,6	36,6	45,1								122,5	8																
ARIELLI, MORO e FELTRINO																																																			
Crecchio	P	8,0	12,0					8,0													6,0	9,0	3,0		8,0	60,0						14,0		128,0	9																
Orsogna	P	13,0	12,0					1,0													11,0	2,0	2,0	1,0	17,0	35,0				2,0	3,0			99,0	11																
Lanciano	P	16,2	5,6			0,2		3,8				0,2									3,0	10,6		1,3	0,4	60,3			0,1		6,5			108,2	8																
S. Vito Chietino	P	1,5	7,5	4,5						2,5											11,5	5,5			37,0	18,5					1,5			90,0	9																
SANGRO																																																			
Pescasseroli	P	5,0	8,0	6,0						13,0				9,0			8,0	5,0			17,0														88,0	9															
Opi	P _n	4,0	10,0	23,0				25,0					3,0	15,0			12,0				35,0			20,0	35,0									182,0	10																
Civitella Alfedena	P	7,0	8,0	2,0						8,0				8,0			3,0	1,0			12,0	3,0			9,0	16,0	4,0							81,0	12																
Seontrone	P _n	10,0																							5,0	12,5	16,0								42,5	4															
Alfedena	P _r	0,2	6,4	7,0	0,6	0,2		0,4	0,4	3,2			0,6	6,0		0,2	2,6	1,2	1,4	12,4	7,8			9,6	17,6	3,0					3,4			84,2	13																
Castel di Sangro	P _n			3,0	4,0					1,2	2,8			7,0			3,2	2,8	1,2	5,3	5,0				12,0	18,0								65,5	12																
Pietransieri	P _n			10,0	5,0					5,0				2,0							12,0	5,0			20,0	10,0								69,0	8																
Ateleta	P _r	2,2	3,8	4,0				0,2	0,4	2,2	0,2			1,6							6,8	1,6			12,8	13,8	7,4				3,2			60,2	11																
Capracotta	P _n			15,0	5,0																			15,0		8,0	18,0	24,0							85,0	6															
Pizzoferrato	P _n			4,0	10,0					1,0	3,0										15,0	7,0			3,0	16,0	20,0				1,0	15,0			95,0	11															
Pescopennataro	P _n			12,0																	7,0	8,0			18,0	38,0	31,0				6,0	5,0			123,0	8															
Rosello	P _n	»	»	»	»	»	»	»	»	»	»	»	»	»	»	»	»	»	»	»	»	»	»	»	»	»	»	»	»	»	»	»	»	»	»	»															
Montelapiano	P _r	0,2	10,2	10,2				0,4	0,6					0,2							1,8	11,4	2,6		1,8	16,4	25,2					3,4			84,4	9															
Villa S. Maria	P			8,0	8,0				1,0												2,0	3,0	10,0		7,0	20,0	30,0					8,0			97,0	10															
Montenerodomo	P _n			10,0	1,0					2,0				2,0							5,0	15,0			5,0		20,0								60,0	8															
Perano	P _r			7,0	9,2			0,6	2,2	3,4				0,2	0,2						3,8	4,4			0,6	14,0	35,6					1,4			82,6	9															
Bomba	P			8,0	9,0																5,0	10,0			14,0	8,0	55,0					4,0			113,0	8															
Palena	P _n			12,0	7,0					8,0				4,0											22,0		27,0	31,0						11,0			122,0	8													
Lama dei Peligni	P			6,0	5,5				2,5																26,0	12,0							7,0			86,5	8														
Gessopalena	P			6,0	10,0					2,0															6,0	13,0		3,0	16,0	25,0				2,0			85,0	10													

STAZIONE	Tipo dell'apparechio	ALTEZZE DI PRECIPITAZIONE IN MILLIMETRI D'ACQUA OSSERVATE IL GIORNO:																														TOTALI MENSILI	Numero dei giorni con precipitazione uguale o superiore ad 1 mm.																	
		1	2	3	4	5	6	7	8	9	10	11	12	13	14	15	16	17	18	19	20	21	22	23	24	25	26	27	28	29	30			31																
BIFERNO e SACCIONE																																																		
Boiano	P _r	4,4	3,0	10,6			3,6		0,2			5,2	1,2	1,4					0,2	1,0	3,8	1,8		5,2	31,2	3,4				6,6	2,6	85,4	15																	
Indiprete	P _n		21,0				9,0						12,0	14,0						6,0				10,0	25,0	1,0				10,0		108,0	9																	
Spinete	P			15,2									6,3	2,4							4,8				7,7	22,0							58,4	6																
Roccamandolfi	P _n	17,0	17,0	12,0			3,0						11,0	2,0								8,0			18,0	37,0					15,0		140,0	10																
Guardiaregia	P _n	15,0	17,0										15,0	7,0											21,0	18,0				17,0	25,0		135,0	8																
Vinchiatturo	P			9,0			5,0						4,0												29,0								47,0	4																
Baranello	P				9,0	5,0			13,0				12,0											15,0	6,0						8,0		68,0	7																
Campobasso	P _r	1,6	3,6	4,2			0,4						0,4						0,2	1,8	0,2		0,4	17,0	9,2					6,6		45,6	7																	
Montagano	P _n		11,0																		3,0			25,0	43,0								82,0	4																
Castropignano	P			17,0																				20,0	17,0					16,0		70,0	4																	
S. Angelo Limosano	P _n																					10,0		25,0	15,0							50,0	3																	
Lucito	P		4,0	5,0															1,5	12,0		4,0	22,0	14,0					7,0		69,5	8																		
Ripabottoni	P _n		16,0																	15,0				26,0	35,0					37,0		129,0	5																	
Castelmauro	P _n	»	»	»	»	»	»	»	»	»	»	»	»	»	»	»	»	»	»	»	»	»	»	»	»	»	»	»	»	»	»	»	»	»																
Guardiaffera	P _r		7,2	2,2		0,2												0,2		0,6	8,4		2,8	11,6	15,6					7,0		55,8	7																	
Lavino	P		7,0	8,0									12,0			5,0		3,0	5,0				30,0	22,0					18,0		110,0	9																		
Guglionesi	P		9,0										14,0											12,0		40,0						75,0	4																	
Portocannone	P	2,8	6,0	2,7	3,0			0,3					6,8	1,0					1,5	1,2			4,2	11,0	19,0				1,2		60,7	12																		
Serracapriola	P _r		8,4	10,0			0,2		0,6				1,4						1,2	7,0		2,6	12,0	34,6				0,2	8,6		86,8	9																		
FORTORE																																																		
Montefalcone Valf.	P _n	1,0	14,0	1,0			4,0						5,0							1,0				17,0	18,0					3,0		64,0	9																	
S. Bartolomeo in G.	P _r	1,7	1,8	7,0			0,2	2,2					2,0							1,0			3,8	18,2	16,4				11,2		65,5	10																		
Castelvetere Valf.	P _n		4,0										4,0							1,0	0,2		3,4	12,2	15,2		0,2		27,6		67,8	7																		
Volturara Appula	P			8,0																				27,0	24,0				10,0		69,0	4																		
S. Marco la Catola	P	1,5		3,5				1,5					1,5						1,5	1,5			21,0	24,0				7,0		63,0	9																			
Toro	P		3,0	6,0																				6,0	13,0		5,0			33,0	5																			
Campolieto	P _r		6,2	5,6	0,2		0,4	0,4					0,2	0,2									4,0	16,0	18,0		1,0		5,0		57,2	7																		
Riccìa	P _r	»	»	»	»	»	»	»	»	»	»	»	»	»	»	»	»	»	»	»	»	»	»	»	»	»	»	»	»	»	»	»	»																	
Gambatesa	P		4,0	5,0																		4,0		7,0	30,0	23,0			4,0		77,0	7																		
Celenza Valfortore	P _r	7,0	5,5				0,2		0,2	0,4									0,4	5,0		1,6	7,2	47,0		1,4		4,5		80,4	8																			
S. Elia a Pianisi	P	2,0	2,6	5,4									2,0						0,2	0,8	0,2		8,8	21,6	11,8	2,2			11,2		68,8	9																		

STAZIONE	Tipo dell'apparechio	ALTEZZE DI PRECIPITAZIONE IN MILLIMETRI D'ACQUA OSSERVATE IL GIORNO:																														TOTALI MENSILI	Numero dei giorni con precipitazioni uguali e superiori ad 1 mm.
		1	2	3	4	5	6	7	8	9	10	11	12	13	14	15	16	17	18	19	20	21	22	23	24	25	26	27	28	29	30		
<i>(Segue) OFANTO</i>																																	
Forenza	P _n	26,0					5,0				12,0										15,0	26,0			20,0							104,0	6
Venosa	P	15,0	11,0	11,0																					1,0	10,0				11,0		59,0	6
Melfi	P _r	6,4		10,6			0,4	0,6						0,2							0,6			0,2	11,0	25,2				16,4		71,6	5
Lavello	P	11,5		5,5			2,0		1,0												0,5			5,5	16,0		0,5		16,0		58,5	7	
Posta Carrera	P	18,0		25,0																					16,0	40,0				56,0		155,0	5
Torre Alemanno	P _r	7,2	0,8	11,0			1,8	1,0												0,4	0,8		0,4	7,4	9,2				14,6		54,6	7	
Spinazzola	P			15,0																		5,0			5,0	20,0					45,0	4	
Montemilone	P	10,4	0,5	11,4																						19,2	23,4			7,0		71,9	5
Minervino Murge	P	27,0	9,0	8,0																						19,0	21,0			17,0		101,0	6
Canosa di Puglia	P	12,5									16,5																31,5	15,5				76,0	4
<i>MURGE e PENISOLA SALENTINA</i>																																	
Santeramo	P			5,0																	6,0		9,0								20,0	3	
Altamura	P	2,0	12,0	5,0				3,0																	8,0	12,0				4,0		46,0	7
Martina Franca	P _r	9,0	2,0	11,2			0,2	0,2			0,2									0,4				1,6	6,0				10,6		41,4	6	
Noei	P	16,0	16,1	16,0			11,0																6,0	16,0	46,0	16,2		26,0	7,0	6,0	16,0	198,3?	12?
Locorotondo	P		15,0																						5,0						20,0	2	
Mottola	P		15,6																						2,0	27,0				15,0		59,0	4
Quasano	P _r	0,4																	1,0	1,0	0,6									3,0		2	2
Gioia del Colle	P	17,0	3,0	2,0			5,0			1,0										1,0		2,0		5,0	15,0				8,0		59,0	10	
Cassano Murge	P _r						2,8	0,2		1,2									1,0	0,8				4,4	9,8				5,2		25,4	6	
Ceglie Messapico	P	18,5		33,6						0,1		0,1								0,2				7,8	3,0			5,1	10,0		78,4	6	
Castellana	P			1,0			5,3						6,2	8,0	10,4					5,0							7,3	1,0		44,2	8		
Crispiano	P	17,0	21,0																							9,0			2,0		49,0	4	
Ruvo di Puglia	P	11,0	4,0	11,0			1,0	1,0		1,0									1,0	3,0	2,0			6,0	20,0				15,0		76,0	12	
Turi	P		12,0	5,0				1,0		2,0														6,0	4,0				12,0		42,0	7	
Ostuni	P			9,0																					10,0				12,5		31,5	3	
Conversano	P	1,0		2,0	5,0																			7,0	4,0				8,0		27,0	6	
Grumo Appula	P _r	7,6	3,4	10,8			0,6	0,2		0,2		0,4							0,8	2,0	0,6			4,4	6,6				7,0		44,6	7	
Oria	P _r	26,2	3,8	10,6			0,2	0,2		3,0	0,4			0,2										1,0	12,0		0,2		14,6		72,4	7	
Andria	P	15,5					gocce													5,0					23,0				32,0		75,5	>	
Canneto (Adelfia)	P	20,0	2,0	7,0			1,0	1,0											3,0				3,0	4,0				10,0		51,0	9		
Alessano	P	2,5	23,0	3,0																					1,0				12,0		41,5	5	

STAZIONE	Tipo dell'apparechio	ALTEZZE DI PRECIPITAZIONE IN MILLIMETRI D'ACQUA OSSERVATE IL GIORNO:																															TOTALI MENSILI	Numero dei giorni con precipitazione uguale o superiore ad 1 mm.		
		1	2	3	4	5	6	7	8	9	10	11	12	13	14	15	16	17	18	19	20	21	22	23	24	25	26	27	28	29	30	31				
<i>(Segue) VOMANO, PIOMBA e SALINE</i>																																				
Arsita	P	7,0	1,0	1,0	—	3,0	6,0	—	—	14,0	10,0	4,0	20,5	—	—	—	—	—	—	—	—	—	—	—	—	—	—	—	—	—	—	—	—	86,5	12	
Montefino	P	»	»	»	»	1,0	3,6	—	—	4,7	20,0	11,6	0,6	16,4	—	—	0,1	0,1	0,9	—	—	—	—	—	—	—	—	—	—	—	—	—	—	»	»	
Città S. Angelo	P	10,0	1,0	—	3,0	—	—	3,0	5,0	30,0	15,0	10,0	13,0	—	—	—	—	—	—	—	—	—	—	—	—	—	—	—	—	—	—	—	—	104,0	11	
ATERNO-PESCARA																																				
Montereale	P _n	12,0	—	—	7,0	—	—	—	—	36,0	47,0	16,0	17,0	—	—	—	—	—	—	—	—	—	—	—	—	—	—	—	—	—	—	—	—	180,0	11	
Taverna della Croce	P _n	—	12,0	—	16,0	—	4,0	—	—	37,0	26,0	20,0	11,0	7,0	—	—	—	—	—	—	—	—	—	—	—	—	—	—	—	—	—	—	—	171,0	13	
Termine	P _n	1,5	8,0	7,5	—	12,5	6,5	0,2	—	50,0	22,2	15,2	1,3	11,0	—	—	—	—	—	—	—	—	—	—	—	—	—	—	—	—	—	—	—	219,5	16	
Barete	P _n	—	13,0	—	—	—	12,0	—	—	27,0	25,0	10,0	10,0	22,0	5,0	—	—	—	—	—	—	—	—	—	—	—	—	—	—	—	—	—	—	163,0	14	
Tornimparte	P _n	12,0	—	—	—	—	—	—	—	40,0	10,0	15,0	15,0	20,0	—	—	—	—	—	—	—	—	—	—	—	—	—	—	—	—	—	—	—	204,0	11	
Scoppito	P	20,0	—	12,0	21,0	—	19,0	34,0	19,0	15,0	—	30,0	—	—	—	—	—	—	—	—	—	—	—	—	—	—	—	—	—	—	—	—	—	6,0	208,0	12
Casamaina	P	—	12,0	—	13,0	—	—	23,0	35,0	11,0	—	25,0	—	—	—	—	—	—	—	—	—	—	—	—	—	—	—	—	—	—	—	—	—	23,0	245,0	12
Aquila	P _r	1,0	12,0	—	0,2	8,2	6,2	—	17,8	11,2	0,6	0,8	20,0	—	—	—	—	—	—	—	—	—	—	—	—	—	—	—	—	—	—	—	—	—	103,4	13
Civita di Bagno	P	5,0	5,0	2,0	1,0	—	3,0	5,0	5,0	—	—	—	10,0	—	—	—	—	—	—	—	—	—	—	—	—	—	—	—	—	—	—	—	—	6,0	67,5	15
Assergi	P _n	12,0	5,0	—	—	15,0	25,0	—	—	35,0	1,0	—	—	—	—	—	—	—	—	—	—	—	—	—	—	—	—	—	—	—	—	—	—	—	239,5	12
Bazzano	P	2,0	9,0	—	—	2,0	5,0	—	12,0	16,0	2,0	1,0	16,0	—	—	—	—	—	—	—	—	—	—	—	—	—	—	—	—	—	—	—	—	—	90,0	14
Poggio Picenze	P _n	—	10,0	—	—	—	5,0	—	5,0	4,0	6,0	—	15,0	—	—	—	—	—	—	—	—	—	—	—	—	—	—	—	—	—	—	—	—	—	64,0	9
Stazione Campana	P	6,0	5,0	7,0	—	3,0	5,0	5,0	—	7,0	6,0	—	—	—	—	—	—	—	—	—	—	—	—	—	—	—	—	—	—	—	—	—	—	—	51,0	9
Rocca di Cambio	P _n	7,5	5,5	2,5	—	—	8,5	4,5	7,5	—	—	—	23,5	—	—	—	—	—	—	—	—	—	—	—	—	—	—	—	—	—	—	—	—	—	99,5	12
Befi (Acciano)	P _n	5,0	5,0	—	—	3,0	2,0	—	—	8,0	4,0	—	10,0	—	—	—	—	—	—	—	—	—	—	—	—	—	—	—	—	—	—	—	—	—	42,0	9
Forea Caruso	P _n	2,2	14,0	3,0	2,3	2,0	—	—	—	23,7	10,0	—	9,0	—	—	—	—	—	—	—	—	—	—	—	—	—	—	—	—	—	—	—	—	—	84,4	12
Goriano Sicoli	P _n	12,5	3,0	—	—	—	3,5	—	—	7,0	5,0	—	11,0	—	—	—	—	—	—	—	—	—	—	—	—	—	—	—	—	—	—	—	—	—	62,0	10
Gagliano Aterno	P _n	2,0	—	—	—	4,0	—	—	—	6,0	6,0	—	15,0	—	—	—	—	—	—	—	—	—	—	—	—	—	—	—	—	—	—	—	—	—	56,0	9
Frattura	P _n	»	»	»	»	»	»	»	»	»	»	»	»	»	»	»	»	»	»	»	»	»	»	»	»	»	»	»	»	»	»	»	»	»	»	»
Scanno	P _n	5,4	1,9	—	0,5	4,2	—	—	—	8,9	2,0	—	12,5	—	—	—	—	—	—	—	—	—	—	—	—	—	—	—	—	—	—	—	—	—	68,7	12
Villalago	P _n	11,0	4,0	1,0	—	—	5,0	—	—	7,0	5,0	—	12,0	—	—	—	—	—	—	—	—	—	—	—	—	—	—	—	—	—	—	—	—	—	72,5	12
Anversa	P	5,0	—	—	—	—	—	—	—	2,0	13,0	5,0	—	3,0	—	—	—	—	—	—	—	—	—	—	—	—	—	—	—	—	—	—	—	—	47,0	9
Cocullo	P _n	—	7,0	—	11,0	22,0	8,0	15,0	12,0	9,0	5,0	—	11,0	—	—	—	—	—	—	—	—	—	—	—	—	—	—	—	—	—	—	—	—	—	164,0	14
Bugnara	P _r	—	2,6	0,6	1,6	0,6	2,4	—	—	8,4	2,6	1,8	1,2	8,2	—	—	—	—	—	—	—	—	—	—	—	—	—	—	—	—	—	—	—	—	45,8	14
Rocca Pia	P _n	11,0	1,0	2,0	—	—	—	—	—	6,0	1,0	—	25,0	—	—	—	—	—	—	—	—	—	—	—	—	—	—	—	—	—	—	—	—	—	57,0	10
Pettorano	P _n	11,0	—	—	—	—	—	—	—	18,0	7,0	—	14,0	—	—	—	—	—	—	—	—	—	—	—	—	—	—	—	—	—	—	—	—	—	64,5	8
Campo di Giove	P	5,0	—	—	—	—	—	—	—	10,0	11,0	—	—	—	—	—	—	—	—	—	—	—	—	—	—	—	—	—	—	—	—	—	—	—	52,0	8
Pacentro	P	5,0	2,0	—	—	3,0	2,0	—	—	26,5	9,5	10,0	—	—	—	—	—	—	—	—	—	—	—	—	—	—	—	—	—	—	—	—	—	—	71,5	10
Sulmona	P	8,5	2,5	—	1,0	—	2,5	—	—	15,0	10,0	2,0	8,0	—	—	—	—	—	—	—	—	—	—	—	—	—	—	—	—	—	—	—	—	—	55,5	9

STAZIONE	Tipo dell'apparecchio	ALTEZZE DI PRECIPITAZIONE IN MILLIMETRI D'ACQUA OSSERVATE IL GIORNO:																															TOTALI MENSILI	Numero dei giorni con precipitazione uguale o superiore ad 1 mm.		
		1	2	3	4	5	6	7	8	9	10	11	12	13	14	15	16	17	18	19	20	21	22	23	24	25	26	27	28	29	30	31				
<i>(Segue) ATERNO - PESCARA</i>																																				
Roccacasale	P	21,0	2,0	1,0	9,0	2,0	—	—	—	—	25,0	6,0	—	37,0	—	—	—	—	—	—	—	—	—	—	—	—	—	—	—	—	—	—	—	—	116,0	11
Popoli (Allogg. Idr.)	P _r	2,0	3,0	—	0,8	0,2	3,6	—	—	—	9,0	3,4	—	—	8,4	—	—	—	—	—	—	—	—	—	—	—	—	—	—	—	—	—	—	40,0	10	
Castel del Monte	P	»	»	»	»	»	»	»	»	»	»	»	»	»	»	»	»	»	»	»	»	»	»	»	»	»	»	»	»	»	»	»	»	»	»	»
Villa S. Lucia d'Ab.	P	7,5	5,0	0,5	0,5	2,0	4,0	—	—	—	12,0	7,0	2,5	15,5	—	—	—	—	—	—	—	—	—	—	—	—	—	—	—	—	—	—	—	68,0	12	
S. Stefano di Sessan.	P _n	—	36,0	—	—	25,0	—	—	—	—	6,0	—	37,0	—	36,0	37,0	—	—	—	—	—	—	—	—	—	—	—	—	—	—	—	—	—	16,0	235,0	9
Carapelle Calvisio	P _n	—	—	—	—	12,0	—	—	—	—	6,0	—	6,0	12,0	—	—	—	—	—	—	—	—	—	—	—	—	—	—	—	—	—	—	—	51,0	7	
Capestrano	P _r	6,4	3,6	—	0,4	0,6	2,4	0,2	—	—	6,4	11,0	1,6	3,0	0,4	—	—	—	—	—	—	—	—	—	—	—	—	—	—	—	—	—	0,2	50,0	12	
Collepietro	P _n	28,0	19,0	7,0	25,0	8,0	7,0	19,0	26,0	18,0	19,0	—	21,0	17,0	27,0	9,0	3,0	11,0	5,0	—	—	—	—	—	—	—	—	—	—	—	—	—	—	334,0	23	
Caporciano	P _n	3,5	4,0	—	—	—	4,0	—	—	—	6,0	5,0	0,5	14,3	—	—	—	—	—	—	—	—	—	—	—	—	—	—	—	—	—	—	48,8	10		
Forca di Penne	P _n	2,2	5,6	—	8,8	—	7,5	10,3	—	—	3,6	10,2	3,7	20,3	—	—	—	—	—	—	—	—	—	—	—	—	—	—	—	—	—	—	110,2	14		
Officine Bussi	P	2,0	3,0	—	2,5	3,5	3,3	—	—	—	12,3	4,5	—	14,0	—	—	—	—	—	—	—	—	—	—	—	—	—	—	—	—	—	—	47,1	9		
Offic. Elett. Tremonti	P	—	—	3,0	10,0	—	1,0	—	—	—	15,0	4,0	—	—	18,0	—	—	—	—	—	—	—	—	—	—	—	—	—	—	—	—	—	—	55,0	7	
Roccacaramanico	P _n	9,0	2,0	2,0	2,0	1,0	4,0	—	—	—	2,0	35,0	12,0	—	19,0	2,0	—	—	—	—	—	—	—	—	—	—	—	—	—	—	—	—	—	131,0	15	
Caramanico	P _r	4,6	1,8	2,6	—	0,8	1,6	—	—	—	0,2	9,2	8,6	0,6	20,3	1,2	—	—	—	—	—	—	—	—	—	—	—	—	—	—	—	—	—	63,0	12	
Salle	P	7,0	2,0	4,0	2,0	—	—	—	—	—	38,0	12,0	—	—	31,0	—	—	—	—	—	—	—	—	—	—	—	—	—	—	—	—	—	—	117,0	10	
Piano d'Orte	P	5,0	1,0	3,0	1,4	2,2	2,5	0,4	0,2	—	13,4	8,7	—	16,3	0,2	—	—	—	—	—	—	—	—	—	—	—	—	—	—	—	—	—	—	72,0	14	
Roccamorice	P	12,0	—	5,0	—	2,0	—	—	—	—	20,0	—	7,0	24,0	1,0	—	—	—	—	—	—	—	—	—	—	—	—	—	—	—	—	—	—	86,0	10	
Alanno	P	—	—	—	7,0	5,0	—	—	—	—	25,0	6,5	—	—	3,0	7,5	—	—	—	—	—	—	—	—	—	—	—	—	—	—	—	—	—	61,5	8	
Manoppello	P	19,0	7,0	—	—	1,0	2,0	5,0	20,0	18,0	9,0	3,0	19,0	8,0	—	—	—	—	—	—	—	—	—	—	—	—	—	—	—	—	—	—	—	126,0	14	
Chieti (Villa Nollì)	P _n	5,2	—	0,8	—	2,2	4,2	—	—	—	26,2	6,8	0,2	14,2	2,1	—	—	—	—	—	—	—	—	—	—	—	—	—	—	—	—	—	—	72,5	9	
Chieti (Sezione Idr.)	P _r	4,8	—	1,0	—	3,2	4,4	—	—	—	27,8	7,2	0,6	13,4	2,0	—	—	—	—	—	—	—	—	—	—	—	—	—	—	—	—	—	—	76,4	11	
Casalincontrada	P	5,0	—	—	—	3,0	5,0	—	—	—	30,0	9,0	—	—	29,0	—	—	—	—	—	—	—	—	—	—	—	—	—	—	—	—	—	—	95,0	9	
Villa Celiera	P _n	15,0	5,0	3,0	—	15,0	—	5,0	—	—	25,0	17,0	10,0	40,0	5,0	—	—	—	—	—	—	—	—	—	—	—	—	—	—	—	—	—	—	152,0	12	
Catignano	P _r	5,8	1,6	0,8	—	15,2	2,6	1,0	1,6	17,4	15,8	1,6	6,6	8,2	—	—	—	—	—	—	—	—	—	—	—	—	—	—	—	—	—	—	—	89,0	15	
Cepagatti	P	—	—	—	3,0	10,0	—	4,0	—	—	18,0	13,0	1,0	12,0	—	—	—	—	—	—	—	—	—	—	—	—	—	—	—	—	—	—	—	74,0	9	
Sambuceto	P _r	7,4	0,2	12,0	1,2	1,6	4,2	—	—	—	1,6	34,0	5,0	5,0	9,2	0,6	—	—	—	—	—	—	—	—	—	—	—	—	—	—	—	—	—	94,2	14	

ALTOPIANO DI PESCOCASTANZO

Piano Cinque Miglia	P _n	27,0	10,0	—	—	17,0	—	—	—	—	7,0	—	25,0	21,0	—	—	—	—	—	—	—	—	—	—	—	—	—	—	—	—	—	—	—	183,0	12
Pescocostanzo	P _n	21,0	1,0	—	—	14,0	—	—	—	—	11,0	7,0	—	13,0	—	—	—	—	—	—	—	—	—	—	—	—	—	—	—	—	—	—	—	87,0	9

VARI

S. Silvestro	P	8,0	—	10,0	—	—	—	—	—	—	1,0	26,0	6,0	5,0	10,0	—	—	—	—	—	—	—	—	—	—	—	—	—	—	—	—	—	—	74,0	11
--------------	---	-----	---	------	---	---	---	---	---	---	-----	-------------	-----	-----	------	---	---	---	---	---	---	---	---	---	---	---	---	---	---	---	---	---	---	------	----

STAZIONE	Tipo dell'apparato	ALTEZZE DI PRECIPITAZIONE IN MILLIMETRI D'ACQUA OSSERVATE IL GIORNO:																														TOTALI MENSILI	Numero dei giorni con precipitazione uguale o superiore ad 1 mm.	
		1	2	3	4	5	6	7	8	9	10	11	12	13	14	15	16	17	18	19	20	21	22	23	24	25	26	27	28	29	30			31
<i>(Segue)</i> LAGO SALSO, LAGO SALPI, PALUDI DI CELENTANO																																		
Feudo della Paglia	P	53,0				5,0						7,0															5,0					70,0	4	
Tressanti	P _r	19,6			9,2	4,6	3,4	0,2		0,6	1,0	1,2	9,0				1,6									3,0		1,0					54,4	10
Trinitapoli	P																																	
Manfredonia (Bonifica Sipontina)	P _r	20,6	1,8		9,4	0,4	2,2			4,0	0,2	0,6	0,2	8,8				1,0		0,2					2,2	0,2	2,4			0,2			54,4	9
CERVARO e CARAPELLE																																		
Monteleone di Puglia	P _n	42,2	0,9		14,3	6,2			11,5			30,0						0,2		5,0					8,0		0,6		2,1				121,0	8
Savignano di Puglia	P _r	»	»	»	»	»	»	»	»	»	»	»	»	»	»	»	»	»	»	»	»	»	»	»	»	»	»	»	»	»	»	»	»	»
Bovino	P _r	»	»	»	»	»	»	»	»	»	»	»	»	»	»	»	»	»	»	»	»	»	»	»	»	»	»	»	»	»	»	»	»	»
Orsara di Puglia	P	12,0				4,0									3,0		8,0														1,0		28,0	5
Castelluccio dei S.	P				12,0							7,0																					19,0	2
Giumentereccia (Bovino)	P		2,0			5,0						1,0	15,0																				23,0	4
Bisaccia	P _n					21,0			11,0			5,0	6,0																				43,0	4
S. Agata di Puglia	P _r	»	»	»	»	»	»	»	»	»	»	»	»	»	»	»	»	»	»	»	»	»	»	»	»	»	»	»	»	»	»	»	»	»
Rocchetta S. Antonio	P					3,0						7,0	4,0																				14,0	3
Ascoli Satriano	P _r	31,8	1,4		0,2	0,6	5,0		0,6			0,6	10,0	13,8				0,6		3,4					3,2		0,6						71,8	7
Mortelito	P					12,0						7,0	14,0					9,0		8,0								7,0					57,0	6
Ortanova	P	20,0				10,0							2,0																				32,0	3
OFANTO																																		
Nusco	P _n					47,0						13,0																			23,0		116,0	4
S. Angelo dei Lomb.	P _r	22,0			6,0	3,0	8,0			20,0	2,0		6,0	4,0				0,6		8,8					2,4			0,4					83,2	10
Lioni	P				6,0	2,0	7,0			15,0			1,0	5,0						16,0					5,0								57,0	8
Andretta	P _n	»	»	»	»	»	»	»	»	»	»	»	»	»	»	»	»	»	»	»	»	»	»	»	»	»	»	»	»	»	»	»	»	»
Teora	P	20,0	6,0	4,0	3,0	3,0	8,0			9,0	2,0			7,0						21,0													83,0	10
Pescopagano	P _n	56,0	2,0		8,0		9,0			7,0					5,0		4,0			36,0													127,0	8
S. Andrea di Conza	P	27,0			5,0	1,0	7,0			6,0			2,0	3,0				3,0		25,0					5,0								84,0	10
Calitri	P	43,0			7,0		8,0			5,0								11,0		22,0													96,0	6
Castel Lagopesole	P _r	»	»	»	»	»	»	»	»	»	»	»	»	»	»	»	»	»	»	»	»	»	»	»	»	»	»	»	»	»	»	»	»	»
Atella	P	24,0			9,0		6,0			5,0				6,0				2,0		15,0								2,0			5,0		74,0	9
S. Fele	P	21,0	18,0			32,5												27,5		22,0								2,0					123,0	6
Monticchio Bagni	P				8,0		6,0			2,5	1,5		3,5	5,0																			26,5	6
Lacedonia	P				4,0		7,0			5,0				14,0						6,0											4,0		40,0	6
Aquilonia	P				7,3							3,0		10,0						15,0													56,6	5
Rocchetta S. Antonio (Scalo)	P	2,5			7,0		4,5					2,0		10,0						7,0					2,0					1,5			36,5	8

STAZIONE	Tipo dell'apparecchio	ALTEZZE DI PRECIPITAZIONE IN MILLIMETRI D'ACQUA OSSERVATE IL GIORNO:																														TOTALI MENSILI				
		1	2	3	4	5	6	7	8	9	10	11	12	13	14	15	16	17	18	19	20	21	22	23	24	25	26	27	28	29	30	31	Numero dei giorni con precipitazione uguale o superiore ad 1 mm.			
<i>(Segue) VOMANO, PIOMBA e SALINE</i>																																				
Arsita	P	—	—	15,5	—	—	—	—	—	—	—	—	—	—	—	—	—	—	—	—	—	—	—	—	—	—	—	—	—	—	—	—	—	15,5	1	
Montefino	P	—	—	9,0	—	—	—	—	—	—	—	—	—	—	—	—	—	—	—	—	—	0,2	—	—	—	—	—	—	—	—	—	—	—	9,2	1	
Città S. Angelo	P	—	—	5,0	—	—	—	—	—	—	—	—	—	—	—	—	—	—	—	—	—	—	—	—	—	—	—	—	—	—	—	—	—	5,0	1	
ATERNO-PESCARA																																				
Montereale	P _n	—	—	—	—	—	—	—	—	—	—	—	—	—	—	—	—	—	—	—	—	—	—	—	—	—	—	—	—	—	—	—	—	—	—	
Taverna della Croce	P _n	—	—	—	—	—	—	—	—	—	—	—	—	—	—	—	—	—	—	—	—	—	—	—	—	—	—	—	—	—	—	—	—	—	8,2	1
Termini	P _n	8,0	—	—	—	0,2	—	—	—	—	—	—	—	—	—	—	—	—	—	—	—	—	—	—	—	—	—	—	—	—	—	—	—	10,0	1	
Barete	P _n	10,0	—	—	—	—	—	—	—	—	—	—	—	—	—	—	—	—	—	—	—	—	—	—	—	—	—	—	—	—	—	—	—	—	—	
Tornimparte	P _n	—	—	—	—	—	—	—	—	—	—	—	—	—	—	—	—	—	—	—	—	—	—	—	—	—	—	—	—	—	—	—	—	—	—	—
Scoppito	P	—	—	—	—	—	—	—	—	—	—	—	—	—	—	—	—	—	—	—	—	—	—	—	—	—	—	—	—	—	—	—	—	—	—	—
Casamaina	P	—	—	—	—	—	—	—	—	—	—	—	—	—	—	—	—	—	—	—	—	—	—	—	—	—	—	—	—	—	—	—	—	—	—	—
Aquila	P _r	8,6	—	1,0	0,4	—	—	—	—	—	—	—	—	—	—	—	—	—	—	—	—	0,2	—	—	—	—	—	—	—	—	—	—	—	—	10,2	2
Civita di Bagno	P	1,0	—	—	—	—	—	—	—	—	—	—	—	—	—	—	—	—	—	—	—	—	—	—	—	—	—	—	—	—	—	—	—	—	1,0	1
Assergi	P _n	30,0	—	—	—	—	—	—	—	—	—	—	—	—	—	—	—	—	—	—	—	35,0	—	—	—	—	—	—	—	—	—	—	—	—	65,0	2
Bazzano	P	4,0	—	—	—	—	—	—	—	—	—	—	—	—	—	—	—	—	—	—	—	—	—	—	—	—	—	—	—	—	—	—	—	—	4,0	1
Poggio Picenze	P _n	—	—	—	—	—	—	—	—	—	—	—	—	—	—	—	—	—	—	—	—	—	—	—	—	—	—	—	—	—	—	—	—	—	—	—
Stazione Campana	P	9,0	—	—	—	—	—	—	—	—	—	—	—	—	—	—	—	—	—	—	—	—	—	—	—	—	—	—	—	—	—	—	—	—	9,0	1
Rocca di Cambio	P _n	11,5	—	—	—	—	—	—	—	—	—	—	—	—	—	—	—	—	—	—	—	—	—	—	—	—	—	—	—	—	—	—	—	—	11,5	1
Beffi (Acciano)	P _n	3,0	—	—	—	—	—	—	—	—	—	—	—	—	—	—	—	—	—	—	—	—	—	—	—	—	—	—	—	—	—	—	—	—	3,0	1
Forea Caruso	P _n	4,7	—	—	—	—	—	—	—	—	—	—	—	—	—	—	—	—	—	—	—	—	—	—	—	—	—	—	—	—	—	—	—	—	4,7	1
Goriano Sicoli	P _n	7,5	—	—	—	—	—	—	—	—	—	—	—	—	—	—	—	—	—	—	—	—	—	—	—	—	—	—	—	—	—	—	—	—	7,5	1
Gagliano Aterno	P _n	2,0	5,0	1,0	—	—	—	—	—	—	—	—	—	—	—	—	—	—	—	—	—	—	—	—	—	—	—	—	—	—	—	—	—	—	8,0	3
Frattura	P _n	—	—	6,0	—	—	—	—	—	—	—	—	—	—	—	—	—	—	—	—	—	—	—	—	—	—	—	—	—	—	—	—	—	—	6,0	1
Seanno	P _n	4,9	—	—	6,0	—	—	—	—	—	—	—	—	—	—	—	—	—	—	—	—	—	—	—	—	—	—	—	—	—	—	—	—	—	10,9	2
Villalago	P _n	—	—	—	8,0	—	—	—	—	—	—	—	—	—	—	—	—	—	—	—	—	—	—	—	—	—	—	—	—	—	—	—	—	—	8,0	1
Anversa	P	20,5	—	1,0	—	—	—	—	—	—	—	—	—	—	—	—	—	—	—	—	—	—	—	—	—	—	—	—	—	—	—	—	—	—	21,5	2
Cocullo	P _n	—	—	—	—	—	—	—	—	—	—	—	—	—	—	—	—	—	—	—	—	—	—	—	—	—	—	—	—	—	—	—	—	—	—	—
Bugnara	P _r	2,2	—	—	—	—	—	—	—	—	—	—	—	—	—	—	—	—	—	—	—	—	—	—	—	—	—	—	—	—	—	—	—	—	2,2	1
Rocca Pia	P _n	—	—	1,0	3,0	—	—	—	—	—	—	—	—	—	—	—	—	—	—	—	—	—	—	—	—	—	—	—	—	—	—	—	—	—	4,0	2
Pettorano	P _n	—	—	—	—	—	—	—	—	—	—	—	—	—	—	—	—	—	—	—	—	—	—	—	—	—	—	—	—	—	—	—	—	—	—	—
Campo di Giove	P	—	—	—	—	—	—	—	—	—	—	—	—	—	—	—	—	—	—	—	—	—	—	—	—	—	—	—	—	—	—	—	—	—	—	—
Pacentro	P	—	—	9,0	—	—	—	—	—	—	—	—	—	—	—	—	—	—	—	—	—	—	—	—	—	—	—	—	—	—	—	—	—	—	9,0	1
Sulmona	P	1,5	—	—	—	—	—	—	—	—	—	—	—	—	—	—	—	—	—	—	—	—	—	—	—	—	—	—	—	—	—	—	—	—	1,0	2

STAZIONE	Tipo dell'apparechio	ALTEZZE DI PRECIPITAZIONE IN MILLIMETRI D'ACQUA OSSERVATE IL GIORNO:																														TOTALI MENSILI	Numero dei giorni con precipitazione uguale o superiore ad 1 mm.		
		1	2	3	4	5	6	7	8	9	10	11	12	13	14	15	16	17	18	19	20	21	22	23	24	25	26	27	28	29	30			31	
(Segue) ATERNO - PESCARA																																			
Roccacasale	P	11,0	4,0	1,0																													16,0	3	
Popoli (Allogg. Idr.)	P _r	3,4																															3,4	1	
Castel del Monte	P		4,0																														4,0	1	
Villa S. Lucia d'Ab.	P	3,5		4,0																			1,0											8,5	3
S. Stefano di Sessan.	P _n																																		
Carapelle Calvisio	P _n																																		
Capestrano	P _r	3,4																					0,2											3,6	1
Collepietro	P _n																																		
Caporeciano	P _n	3,5																															3,5	1	
Forca di Penne	P _n		8,7	10,8			3,8											5,5																32,6	5
Officine Bussi	P	3,7		2,0																													5,7	2	
Offic. Elett. Tremonti	P		8,0																														8,0	1	
Roccacaramanico	P _n	1,0	3,0	7,0																													11,0	3	
Caramanico	P _r	0,4		10,8																													11,2	1	
Salle	P			15,0																													15,0	1	
Piano d'Orte	P	0,5		6,0																													6,5	1	
Roccamorice	P			7,0																													7,0	1	
Alanno	P			9,5																													9,5	1	
Manoppello	P	7,0		4,0																													11,0	2	
Chieti (Villa Nollì)	P _n	1,0	0,4	9,8																													11,2	2	
Chieti (Sezione Idr.)	P _r	1,0	0,6	7,6																													9,2	2	
Casalincontrada	P			6,0																													6,0	1	
Villa Celiera	P _n																																		
Catignano	P _r	1,0	0,4	16,0																				0,2										17,6	2
Cepagatti	P		1,0	8,0																													9,0	2	
Sambuceto	P _r		0,2	8,0																													8,2	1	
ALTOPIANO DI PESCOSTANZO																																			
Piano Cinque Miglia	P _n																																		
Pescocostanzo	P _n	7,0		1,8																													8,8	2	
VARII																																			
S. Silvestro	P			6,0																													6,0	1	

STAZIONE	Tipo dell'apparato	ALTEZZE DI PRECIPITAZIONE IN MILLIMETRI D'ACQUA OSSERVATE IL GIORNO:																														TOTALI MENSILI	Numero dei giorni con precipitazione osservata e spessore in mm.						
		1	2	3	4	5	6	7	8	9	10	11	12	13	14	15	16	17	18	19	20	21	22	23	24	25	26	27	28	29	30			31					
<i>(Segue) SANGRO</i>																																							
Fara S. Martino	P _r																																						
Pennapedimonte	P _n			6,0																													6,0	1					
Casoli	P			7,0																													7,0	1					
Atessa	P			7,0																													7,0	1					
Paglieta	P	4,5	2,0	4,5																													11,0	3					
<i>SINELLO e VARI</i>																																							
Montazzoli	P _n			8,0																													8,0	1					
Gissi	P			5,2																													5,2	1					
Cupello	P			3,0																													3,0	1					
Scerni	P _r			5,2																													5,2	1					
Punta Penna	P			6,0																													9,0	2					
<i>TRIGNO e VARI</i>																																							
Vastogirardi	P _n																																						
Carovilli	P _n			37,0																													37,0	1					
Chiauci	P _n			29,0															17,0														46,0	2					
Frosolone	P _n		3,0																1,0														4,0	2					
Bagnoli del Trigno	P _r	26,6		30,4															3,8														60,8	3					
Agnone	P _r	12,4		2,8															10,2														25,4	3					
Pietrabbondante	P _n	6,0		17,0																													23,0	2					
Schiavi d'Abruzzo	P _n		2,0	7,8															8,5														17,8	3					
Castiglione M. M.	P _n		11,0	7,0															7,0														25,0	3					
Trivento	P		12,0	3,0															4,0														19,0	3					
Torrebruna	P _r	0,2																4,8															5,0	1					
Palmoli	P _n																																						
Montefalcione del S.	P		18,0																														18,0	1					
Palata	P			10,0															1,5														16,5	3					
Mafalda	P																																						
Lentella	P																																						
S. Salvo	P _r		0,2																														0,2						
Termoli	P _r			1,8															0,2														7,4	2					

STAZIONE	Tipo dell'apparechio	ALTEZZE DI PRECIPITAZIONE IN MILLIMETRI D'ACQUA OSSERVATE IL GIORNO:																														TOTALI MENSILI	Numero dei giorni con precipitazione uguale o superiore ad 1 mm.				
		1	2	3	4	5	6	7	8	9	10	11	12	13	14	15	16	17	18	19	20	21	22	23	24	25	26	27	28	29	30			31			
<i>(Segue)</i> FORTORE																																					
Colletorto	P	—	—	14,0	—	—	—	—	—	—	—	—	—	—	—	—	—	—	—	—	—	—	—	—	—	—	—	—	—	—	—	—	—	19,0	2		
Bonefro	P _r	—	10,8	7,8	—	—	—	—	—	—	—	—	—	—	—	—	—	—	—	—	—	—	—	—	—	—	—	—	—	—	—	—	—	22,2	3		
Castelnuovo della D.	P _r	—	—	9,8	—	—	—	—	—	—	—	—	—	—	—	—	—	—	—	—	—	—	—	—	—	—	—	—	—	—	—	—	—	13,8	2		
PROMONTORIO DEL GARGANO																																					
S. Nicandro Garg.	P	—	—	3,0	1,0	—	—	—	—	—	—	—	—	—	—	—	—	—	—	—	—	—	—	—	—	—	—	—	—	—	—	—	—	8,0	3		
Poggio Imperiale	P _r	—	—	—	—	—	—	—	—	—	—	—	—	—	—	—	—	—	—	—	—	—	—	—	—	—	—	—	—	—	—	—	—	9,0	1		
Lesina	P	—	—	—	—	—	—	—	—	—	—	—	—	—	—	—	—	—	—	—	—	—	—	—	—	—	—	—	—	—	—	—	—	31,0	1		
Cagnano Varano	P	—	—	—	—	—	—	—	—	—	—	—	—	—	—	—	—	—	—	—	—	—	—	—	—	—	—	—	—	—	—	—	—	8,0	1		
Vico Garganico	P	—	—	—	—	—	—	—	—	—	—	—	—	—	—	—	—	—	—	—	—	—	—	—	—	—	—	—	—	—	—	—	—	4,0	1		
Viesti	P	—	—	—	—	—	—	—	—	—	—	—	—	—	—	—	—	—	—	—	—	—	—	—	—	—	—	—	—	—	—	—	—	2,7	1		
Bosco Umbra	P _r	—	—	—	—	—	—	—	—	—	—	—	—	—	—	—	—	—	—	—	—	—	—	—	—	—	—	—	—	—	—	—	—	4,0	5,0		
Monte S. Angelo	P	—	—	—	—	—	—	—	—	—	—	—	—	—	—	—	—	—	—	—	—	—	—	—	—	—	—	—	—	—	—	—	—	—	9,0		
CANDELARO																																					
Torremaggiore	P _r	—	—	1,4	—	—	—	—	—	—	—	—	—	—	—	—	—	—	—	—	—	—	—	—	—	—	—	—	—	—	—	—	—	1,4	1		
S. Marco in Lamis	P _r	—	—	0,2	—	—	—	—	—	—	—	—	—	—	—	—	—	—	—	—	—	—	—	—	—	—	—	—	—	—	—	—	—	—	—	17,7	
Pietra Montecorvino	P	—	—	—	—	—	—	—	—	—	—	—	—	—	—	—	—	—	—	—	—	—	—	—	—	—	—	—	—	—	—	—	—	—	—	17,9	
S. Severo	P	—	—	—	—	—	—	—	—	—	—	—	—	—	—	—	—	—	—	—	—	—	—	—	—	—	—	—	—	—	—	—	—	—	—	—	
Alberona	P _r	»	»	»	»	»	»	»	»	»	»	»	»	»	»	»	»	»	»	»	»	»	»	»	»	»	»	»	»	»	»	»	»	»	0,6	»	
Biccari	P	—	—	—	—	—	—	—	—	—	—	—	—	—	—	—	—	—	—	—	—	—	—	—	—	—	—	—	—	—	—	—	—	—	—	»	
Lucera	P	—	—	3,4	—	—	—	—	—	—	—	—	—	—	—	—	—	—	—	—	—	—	—	—	—	—	—	—	—	—	—	—	—	—	—	3,4	
Staz. Rignano Garg.	P	—	—	—	—	—	—	—	—	—	—	—	—	—	—	—	—	—	—	—	—	—	—	—	—	—	—	—	—	—	—	—	—	—	—	—	
Mercaldi Vecchio	P	—	—	—	—	—	—	—	—	—	—	—	—	—	—	—	—	—	—	—	—	—	—	—	—	—	—	—	—	—	—	—	—	—	—	—	
Facto	P _r	»	»	»	»	»	»	»	»	»	»	»	»	»	»	»	»	»	»	»	»	»	»	»	»	»	»	»	»	»	»	»	»	»	—	—	
Troia	P _r	—	—	3,6	—	—	—	—	0,2	—	—	—	—	—	—	—	—	—	—	—	—	—	—	—	—	—	—	—	—	—	—	—	—	—	—	»	
Montaratro	P	—	—	6,0	—	—	—	—	—	—	—	—	—	—	—	—	—	—	—	—	—	—	—	—	—	—	—	—	—	—	—	—	—	—	—	3,8	
Foggia (Osserval.)	P _r	—	—	1,9	—	—	—	—	—	—	—	—	—	—	—	—	—	—	—	—	—	—	—	—	—	—	—	—	—	—	—	—	—	—	—	6,0	
Foggia (Campo Sp.)	P _r	—	—	—	—	—	—	—	—	—	—	—	—	—	—	—	—	—	—	—	—	—	—	—	—	—	—	—	—	—	—	—	—	—	—	1,9	
LAGO SALSO, LAGO SALPI, PALUDI DI CELENTANO																																					
S. Giovanni Rotondo	P	—	—	—	—	—	—	—	—	—	—	—	—	—	—	—	—	—	—	—	—	—	—	—	—	—	—	—	—	—	—	—	—	—	—	20,0	
Cerignola	P _r	—	—	0,2	—	—	—	—	—	—	—	—	—	—	—	—	—	—	—	—	—	—	—	—	—	—	—	—	—	—	—	—	—	—	—	0,2	
Stornara	P	—	—	—	—	—	—	—	—	—	—	—	—	—	—	—	—	—	—	—	—	—	—	—	—	—	—	—	—	—	—	—	—	—	—	—	—
S. Giovanni R. (Scalo)	P _r	—	—	0,8	—	—	—	—	—	—	—	—	—	—	—	—	—	—	—	—	—	—	—	—	—	—	—	—	—	—	—	—	—	—	—	—	0,8

STAZIONE	Tipo dell'apparato	ALTEZZE DI PRECIPITAZIONE IN MILLIMETRI D'ACQUA OSSERVATE IL GIORNO:																														TOTALI MENSILI	Numero dei giorni in cui precipitazione è superiore ad 1 mm.				
		1	2	3	4	5	6	7	8	9	10	11	12	13	14	15	16	17	18	19	20	21	22	23	24	25	26	27	28	29	30			31			
(Segue) MURGE e PENISOLA SALENTINA																																					
Grottaglie	P	—	—	—	—	—	—	—	—	—	—	—	—	—	—	—	—	—	—	—	—	—	—	—	—	—	—	—	—	—	—	—	—	—	3,0	3,0	1
Rutigliano	P	—	—	8,0	—	—	—	—	—	—	—	—	—	—	—	—	—	—	—	—	—	—	—	—	—	—	—	—	—	—	—	—	—	—	8,0	8,0	1
Ruffano	P	—	—	—	—	—	—	—	—	—	—	—	—	—	—	—	—	—	—	—	—	—	—	—	—	—	—	—	—	—	—	—	—	—	—	—	—
Bitonto	P	—	—	—	—	—	—	—	—	—	—	—	—	—	—	—	—	—	—	—	—	—	—	—	—	—	—	—	—	—	—	—	—	—	—	—	—
Massafra	P	—	—	—	—	—	—	—	—	—	—	—	—	—	—	—	—	—	—	—	—	—	—	—	—	—	—	—	—	—	—	—	—	—	—	—	—
Collepasseo	P	—	—	—	—	—	—	—	—	—	—	—	—	—	—	—	—	—	—	—	—	—	—	—	—	—	—	—	—	—	—	—	—	—	—	—	—
Presicce	P	—	—	—	—	—	—	—	—	—	—	—	—	—	—	—	—	—	—	—	—	—	—	—	—	—	—	—	—	—	—	—	—	—	—	—	—
Fasano	P	—	—	2,0	—	—	—	—	—	—	—	—	—	—	—	—	—	—	—	—	—	—	—	—	—	—	—	—	—	—	—	—	—	—	—	2,0	1
S. Vito dei Normanni	P	—	—	2,0	—	—	—	—	—	—	—	—	—	—	—	—	—	—	—	—	—	—	—	—	—	—	—	—	—	—	—	—	—	—	—	2,0	1
Ugento	P	—	—	—	—	—	—	—	—	—	—	—	—	—	—	—	—	—	—	—	—	—	—	—	—	—	—	—	—	—	—	—	—	—	—	—	—
Sava	P	—	—	—	—	—	—	—	—	—	—	—	—	—	—	—	—	—	—	—	—	—	—	—	—	—	—	—	—	—	—	—	—	—	—	—	—
Diso	P	—	—	—	—	—	—	—	—	—	—	—	—	—	—	—	—	—	—	—	—	—	—	—	—	—	—	—	—	—	—	—	—	—	—	—	—
S. Maria di Leuca	P	—	—	—	—	—	—	—	—	—	—	—	—	—	—	—	—	—	—	—	—	—	—	—	—	—	—	—	—	—	—	—	—	—	—	—	—
Minervino di Lecce	P	—	—	5,0	—	—	—	—	—	—	—	—	—	—	—	—	—	—	—	—	—	—	—	—	—	—	—	—	—	—	—	—	—	—	—	5,0	1
Latiano	P	—	—	—	—	—	—	—	—	—	—	—	—	—	—	—	—	—	—	—	—	—	—	—	—	—	—	—	—	—	—	—	—	—	—	—	—
Cutrofiانو	P	—	—	—	—	—	—	—	—	—	—	—	—	—	—	—	—	—	—	—	—	—	—	—	—	—	—	—	—	—	—	—	—	—	—	—	—
Palascia	P	—	—	—	—	—	—	—	—	—	—	—	—	—	—	—	—	—	—	—	—	—	—	—	—	—	—	—	—	—	—	—	—	—	—	—	—
Manduria	P	—	—	—	—	—	—	—	—	—	—	—	—	—	—	—	—	—	—	—	—	—	—	—	—	—	—	—	—	—	—	—	—	—	—	—	—
Lecce	P	—	—	—	—	—	—	—	—	—	—	—	—	—	—	—	—	—	—	—	—	—	—	—	—	—	—	—	—	—	—	—	—	—	—	—	—
Maglie	P	—	—	—	—	—	—	—	—	—	—	—	—	—	—	—	—	—	—	—	—	—	—	—	—	—	—	—	—	—	—	—	—	—	—	—	—
Galatina	P	—	—	—	—	—	—	—	—	—	—	—	—	—	—	—	—	—	—	—	—	—	—	—	—	—	—	—	—	—	—	—	—	—	—	—	—
Mesugne	P	—	—	1,4	—	—	—	—	—	—	—	—	—	—	—	—	—	—	—	—	—	—	—	—	—	—	—	—	—	—	—	—	—	—	—	1,4	1
Carosino	P	»	»	»	»	»	»	»	»	»	»	»	»	»	»	»	»	»	»	»	»	»	»	»	»	»	»	»	»	»	»	»	»	»	»	»	»
Lizzano	P	—	—	—	—	—	—	—	—	—	—	—	—	—	—	—	—	—	—	—	—	—	—	—	—	—	—	—	—	—	—	—	—	—	—	—	—
S. Pancrazio	P	—	—	—	—	—	—	—	—	—	—	—	—	—	—	—	—	—	—	—	—	—	—	—	—	—	—	—	—	—	—	—	—	—	—	—	—
Avetrana	P	—	—	—	—	—	—	—	—	—	—	—	—	—	—	—	—	—	—	—	—	—	—	—	—	—	—	—	—	—	—	—	—	—	—	—	—
Taviano	P	—	—	—	—	—	—	—	—	—	—	—	—	—	—	—	—	—	—	—	—	—	—	—	—	—	—	—	—	—	—	—	—	—	—	—	—
Calimera	P	—	—	—	—	—	—	—	—	—	—	—	—	—	—	—	—	—	—	—	—	—	—	—	—	—	—	—	—	—	—	—	—	—	—	—	—
Otranto	P	—	—	—	—	—	—	—	—	—	—	—	—	—	—	—	—	—	—	—	—	—	—	—	—	—	—	—	—	—	—	—	—	—	—	—	—
Nardò	P	—	—	—	—	—	—	—	—	—	—	—	—	—	—	—	—	—	—	—	—	—	—	—	—	—	—	—	—	—	—	—	—	—	—	—	—
Novoli	P	—	—	—	—	—	—	—	—	—	—	—	—	—	—	—	—	—	—	—	—	—	—	—	—	—	—	—	—	—	—	—	—	—	—	—	—
S. Pietro Vernotico	P	—	—	—	—	—	—	—	—	—	—	—	—	—	—	—	—	—	—	—	—	—	—	—	—	—	—	—	—	—	—	—	—	—	—	—	—
Copertino	P	—	—	—	—	—	—	—	—	—	—	—	—	—	—	—	—	—	—	—	—	—	—	—	—	—	—	—	—	—	—	—	—	—	—	—	—

STAZIONE	Tipo dell'apparechio	ALTEZZE DI PRECIPITAZIONE IN MILLIMETRI D'ACQUA OSSERVATE IL GIORNO:																														TOTALI MENSILI	Numero dei giorni con precipitazioni usate e superiori ad 1 mm.
		1	2	3	4	5	6	7	8	9	10	11	12	13	14	15	16	17	18	19	20	21	22	23	24	25	26	27	28	29	30		
<i>(Segue)</i> MURGE e PENISOLA SALENTINA																																	
Gallipoli	P	—	—	—	—	—	—	—	—	—	—	—	—	—	—	—	—	—	—	—	—	—	—	—	—	—	—	—	—	—	—	—	—
Barletta	P	—	—	2,5	—	—	—	—	—	—	—	—	—	—	—	—	3,0	—	—	—	—	—	—	—	—	—	—	—	—	—	—	2,8	1
Masseria S. Giovanni	P	—	—	—	—	—	—	—	—	—	—	—	—	—	—	—	—	—	—	—	—	—	—	—	—	—	—	—	—	—	—	—	—
Brindisi	P	—	—	—	—	—	—	—	—	—	—	—	—	—	—	—	—	—	—	—	—	—	—	—	—	—	—	—	—	—	—	—	—
Polignano	P	—	—	—	—	—	—	—	—	—	—	—	—	—	—	—	—	—	—	—	—	—	—	—	—	—	—	—	—	—	—	—	—
Taranto (Borgo)	P _r	—	—	gocce	—	—	—	gocce	—	—	—	—	—	—	—	—	gocce	—	—	—	—	gocce	—	—	—	—	—	—	—	—	—	—	
Giovinazzo	P	—	—	6,0	—	—	—	—	—	—	—	—	—	—	—	—	—	—	—	—	—	—	—	—	—	—	—	—	—	—	6,0	1	
Bari (Staz. Agr. Sp.)	P _r	—	—	—	—	—	—	—	—	—	—	—	—	—	—	—	—	—	—	—	—	—	—	—	—	—	—	—	—	—	1,8	1	
Bari (Semaforo)	P	—	—	—	—	—	—	—	—	—	—	—	—	—	—	—	—	—	—	—	—	—	—	—	—	—	—	—	—	—	—	—	
Bari (Osservatorio)	P _r	—	0,4	—	—	—	—	—	—	—	—	—	—	—	—	—	—	—	—	—	—	—	—	—	—	—	—	—	—	—	1,8	1	
Bisceglie	P	—	—	—	—	—	—	—	—	—	—	—	—	—	—	—	—	—	—	—	—	—	—	—	—	—	—	—	—	—	—	—	
Porto Columena	P	—	—	—	—	—	—	—	—	—	—	—	—	—	—	—	—	—	—	—	—	—	—	—	—	—	—	—	—	—	—	—	
Alimini (Bonifica)	P	—	—	—	—	—	—	—	—	—	—	—	—	—	—	—	—	—	—	—	—	—	—	—	—	—	—	—	—	—	—	—	
Masseria Frigole	P _r	0,2	—	3,8	—	—	—	—	—	—	0,2	—	—	—	—	—	—	—	—	—	—	—	—	—	—	—	—	—	—	—	4,2	1	
Capo S. Vito	P	—	—	—	—	—	—	—	—	—	—	—	—	—	—	—	—	—	—	—	—	—	—	—	—	—	—	—	—	—	—	—	
S. Cataldo (Bonifica)	P	—	—	—	—	—	—	—	—	—	—	—	—	—	—	—	—	—	—	—	—	—	—	—	—	—	—	—	—	—	—	—	
LATO e GALASO																																	
Castellaneta	P	—	—	—	—	—	—	—	—	—	—	—	—	—	—	—	—	—	—	—	—	—	—	—	—	—	—	—	—	—	0,3	—	
Ginosa	P _r	—	—	—	—	—	—	—	—	—	—	—	—	—	—	—	—	—	—	—	—	—	—	—	—	—	—	—	—	—	—	—	
Girifalco	P	—	—	—	—	—	—	—	—	—	—	—	—	—	—	—	—	—	—	—	—	—	—	—	—	—	—	—	—	—	—	—	
Bonifica Stornara	P _r	—	—	—	—	—	—	—	—	—	—	—	—	—	—	—	—	—	—	—	—	—	—	—	—	—	—	—	—	—	1,0	1	

STAZIONE	Tipo dell'apparechio	ALTEZZE DI PRECIPITAZIONE IN MILLIMETRI D'ACQUA OSSERVATE IL GIORNO:																															TOTALI MENSILI	Numero dei giorni con precipitazione uguale o superiore ad 1 mm.						
		1	2	3	4	5	6	7	8	9	10	11	12	13	14	15	16	17	18	19	20	21	22	23	24	25	26	27	28	29	30	31								
<i>(Segue) SANGRO</i>																																								
Fara S. Martino	P _r																					3,0												3,0	1					
Pennapedimonte	P _n																									3,0	4,0							7,0	2					
Casoli	P																																	—	—					
Atessa	P																																	—	—					
Paglieta	P																																	—	—					
<i>SINELLO e VARII</i>																																								
Montazzoli	P _n																																	—	—					
Gissi	P																																	—	—					
Cupello	P																																	—	—					
Seorni	P _r																																	—	—					
Punta Penna	P																																	—	—					
<i>TRIGNO e VARII</i>																																								
Vastogirardi	P _n																					6,0	1,0										7,0	2						
Carovilli	P _n																																	27,0	1					
Chiauci	P _n																																	13,0	1					
Frosolone	P _n																					4,0					5,0							9,0	2					
Bagnoli del Trigno	P _r									3,2												1,8			1,4	0,6							7,0	3						
Agnone	P _r																					1,6				9,4	0,6							11,6	2					
Pietrabbondante	P _n																																	6,0	1					
Schiavi d'Abruzzo	P _n																		6,3															6,3	1					
Castiglione M. M.	P _n	»	»	»	»	»	»	»	»	»	»	»	»	»	»	»	»	»	»	»	»	»	»	»	»	»	»	»	»	»	»	»	»	»						
Trivento	P																																	—	—					
Torrebruna	P _r																																	—	—					
Palmoli	P _n																																	—	—					
Montefalcione del S.	P																																	—	—					
Palata	P																																	—	—					
Mafalda	P																																	—	—					
Lentella	P																																	—	—					
S. Salvo	P _r																																	10,2	1					
Termoli	P _r																																	—	—					

STAZIONE	Tipo dell'apparechio	ALTEZZE DI PRECIPITAZIONE IN MILLIMETRI D'ACQUA OSSERVATE IL GIORNO:																														TOTALI MENSILI	Numero dei giorni con precipitazioni o superiori ad 1 mm.			
		1	2	3	4	5	6	7	8	9	10	11	12	13	14	15	16	17	18	19	20	21	22	23	24	25	26	27	28	29	30			31		
		<i>(Segue)</i> LAGO SALSO, LAGO SALPI, PALUDI DI CELENTANO																																		
Fuodo della Paglia	P																																			
Tressanti	P _r																																			
Trinitapoli	P																																			
Manfredonia (Bonifica Sipontina)	P _r																																			
		CERVARO e CARAPELLE																																		
Monteleone di Puglia	P _n																															1,9	1			
Savignano di Puglia	P _r												1,0																			3,6	13,8	18,4	3	
Bovino	P _r																															2,2	2,2	2,2	1	
Orsara di Puglia	P																																			
Castelluccio dei S.	P																																			
Giumentereccia (Bovino)	P																																0,2	0,2	0,2	
Bisaccia	P _n																																			
S. Agata di Puglia	P _r	>	>	>	>	>	>	>	>	>	>	>	>	>	>	>	>	>	>	>	>	>	>	>	>	>	>	>	>	>	>	>	>	>	>	
Rocchetta S. Antonio	P																																			
Ascoli Satriano	P _r			3,5																																
Mortelito	P																																			
Ortanova	P																																			
		OFANTO																																		
Nusco	P _n																																			
S. Angelo dei Lomb.	P _r																																			
Lioni	P																																			
Andretta	P	>	>	>	>	>	>	>	>	>	>	>	>	>	>	>	>	>	>	>	>	>	>	>	>	>	>	>	>	>	>	>	>	>	>	
Teora	P																																			
Pescopagano	P _n																																			
S. Andrea di Conza	P																																			
Calitri	P																																			
Castel Lagopesole	P _r																																			
Atella	P																																			
S. Fele	P																																			
Monticchio Bagni	P																																			
Lacedonia	P																																			
Aquilonia	P																																			
Rocchetta S. Antonio (Scalo)	P																																			

STAZIONE	Tipo dell'apparecchio	ALTEZZE DI PRECIPITAZIONE IN MILLIMETRI D'ACQUA OSSERVATE IL GIORNO:																														TOTALI MENSILI		
		1	2	3	4	5	6	7	8	9	10	11	12	13	14	15	16	17	18	19	20	21	22	23	24	25	26	27	28	29	30	31	Numero dei giorni con precipitazione uguale o superiore ad 1 mm.	
<i>(Segue) ATERNO - PESCARA</i>																																		
Roccacasale	P				1,0																												1,0	1
Popoli (Allogg. Idr.)	P _r				3,2																												3,2	1
Castel del Monte	P																																1,6	3
Villa S. Lucia d'Ab.	P																																1,5	2
S. Stefano di Sessan.	P _n																																7,5	1
Carapelle Galvisio	P _n																																12,5	—
Capecstrano	P _r																																13,0	1
Collepietro	P _n																																2,0	1
Caporciano	P _n																																4,0	—
Forea di Penne	P _n																																5,7	1
Officine Bussi	P																																12,8	3
Offic. Elett. Tremonti	P																																4,0	1
Roccacaramanico	P _n																																11,0	—
Caramanico	P _r																																7,8	2
Salle	P																																14,0	2
Piano d'Orto	P																																6,0	2
Roccamorice	P																																1,1	1
Alanno	P																																1,0	3
Manoppello	P																																5,0	2
Chieti (Villa Nollì)	P _n																																4,9	—
Chieti (Sezione Idr.)	P _r																																0,8	1
Casalincontrada	P																																0,4	1
Villa Celiera	P _n																																0,6	—
Catignano	P _r																																0,4	1
Cepagatti	P																																10,0	2
Sambuceto	P _r																																5,0	3
																																	1,2	1
																																	3,2	3
																																	1,4	1
																																	3,0	1
																																	0,2	—
																																	0,2	—
ALTOPIANO DI PESCOSTANZO																																		
Piano Cinque Miglia	P _n																																3,0	1
Pescocostanzo	P _n																																5,0	2
																																	7,4	—
VARII																																		
S. Silvestro	P																																—	—

STAZIONE	Tipo dell'apparecchio	ALTEZZE DI PRECIPITAZIONE IN MILLIMETRI D'ACQUA OSSERVATE IL GIORNO:																														TOTALI MENSILI	Numero dei giorni con precipitazioni uguali o superiori ad 1 mm.		
		1	2	3	4	5	6	7	8	9	10	11	12	13	14	15	16	17	18	19	20	21	22	23	24	25	26	27	28	29	30			31	
		FORO																																	
Guardiagrele	P _r							11,0												0,4	22,2												33,6	2	
Pretoro	P _n					5,0													10,0														15,0	2	
Semivicoli	P							0,9													1,8												2,7	1	
Villamagna	P					4,0																											4,0	1	
Miglianico	P						4,0												0,3	0,3					1,4	0,1							2,9	1	
		ARIELLI, MORO e FELTRINO																																	
Crecchio	P																																		
Orsogna	P					3,0													1,0	20,0													24,0	3	
Lanciano	P					0,4	3,3					5,7						0,3	10,0									0,2						19,9	3
S. Vito Chietino	P						9,0					12,0							0,5	2,5													24,0	3	
		SANGRO																																	
Pescasseroli	P																																		
Opi	P _n											8,0								3,0	1,0												12,0	3	
Civitella Alfedena	P						2,0													18,0													20,0	2	
Alfedena	P _r																		1,8	6,0													6,8	2	
Castel di Sangro	P _n						0,2					1,2								0,4													1,8	1	
Pietransieri	P _n																		5,0	15,0													20,0	2	
Ateleta	P _r																		3,8	21,6		0,4				0,2							26,0	2	
Capracotta	P _n																			10,0													10,0	1	
Pizzoferrato	P _n																			22,0		2,0											24,0	2	
Pescopennataro	P _n																			12,0													12,0	1	
Rosello	P _n																			12,0													12,0	1	
Montelapiano	P _r						0,4					2,4								1,4	4,0												8,2	3	
Villa S. Maria	P																			2,0													2,0	1	
Montenerodomo	P _n																			8,0													8,0	1	
Perano	P _r												1,0							22,6													27,4	3	
Bomba	P																			25,0													26,0	2	
Cantoniara Palena	P _n																			22,0													27,0	2	
Palena	P _n																			12,0													12,0	1	
Lama dei Peligni	P																			2,0													2,0	1	
Gessopalena	P																			2,0	9,0												11,0	2	

STAZIONE	Tipo dell'apparecchio	ALTEZZE DI PRECIPITAZIONE IN MILLIMETRI D'ACQUA OSSERVATE IL GIORNO:																														TOTALI MENSILI	Numero dei giorni con precipitazione uguale o superiore ad 1 mm.			
		1	2	3	4	5	6	7	8	9	10	11	12	13	14	15	16	17	18	19	20	21	22	23	24	25	26	27	28	29	30			31		
(Segue) SANGRO																																				
Fara S. Martino	P _r																																		10,6	3
Pennapedimonte	P _n						31,0													23,0	15,0												2,0	73,0	5	
Casoli	P										4,0										3,0													7,0	2	
Atessa	P										5,0										6,0													11,0	2	
Paglieta	P						3,0					5,5																						12,0	3	
SINELLO e VARII																																				
Montazzoli	P _n																																	26,0	1	
Gissi	P						2,5														12,0													14,5	2	
Cupello	P						15,0															3,5												18,5	2	
Scerni	P _r						4,8														0,2	11,8												16,6	2	
Punta Penna	P						2,0																											2,0	1	
TRIGNO e VARII																																				
Vastogrardi	P _n																																	29,0	1	
Carovilli	P _n																																		40,0	1
Chiauci	P _n												7,0								23,0		4,0										8,0	42,0	4	
Frosolone	P _n											5,0										1,0												6,0	2	
Bagnoli del Trigno	P _r																					4,0												4,0	1	
Agnone	P _r																				2,8	8,0												10,8	2	
Pietrabbondante	P _n																					1,0	5,0											6,0	2	
Schiavi d'Abruzzo	P _n																				1,0	33,7												34,7	2	
Castiglione M. M.	P _n						22,0															6,0												30,0	3	
Trivento	P																																			—
Torrebruna	P _r						17,2															2,2	15,4											38,2	4	
Palmoli	P _n						15,0															38,0												53,0	2	
Montefalcione del S.	P						18,0															8,0												27,0	2	
Palata	P						15,0															7,0												22,5	2	
Mafalda	P																					11,0												11,0	1	
Lentella	P																																		15,0	1
S. Salvo	P _r	1,4																			1,2	3,0												5,6	3	
Termoli	P _r						5,2					0,2			5,0							1,5												11,9	3	

STAZIONE	Tipo dell'apparechio	ALTEZZE DI PRECIPITAZIONE IN MILLIMETRI D'ACQUA OSSERVATE IL GIORNO:																															TOTALI		
		1	2	3	4	5	6	7	8	9	10	11	12	13	14	15	16	17	18	19	20	21	22	23	24	25	26	27	28	29	30	31	MENSILI	Numero dei giorni in cui precipitazione uguale o superiore ad 1 mm.	
BIFERNO e SACCIONE																																			
Boiano	P _r												1,2																					10,2	2
Indiprete	P _n												2,0																					2,0	1
Spinete	P																																	5,4	2
Roccamandolfi	P _n												0,6																					6,8	1
Guardiaregia	P _n																																	17,0	2
Vinchiaturo	P																																		
Baranello	P																																	6,5	2
Campobasso	P _r											0,2																						0,2	
Montagano	P _n												3,0																					3,0	1
Castropignano	P												17,0																					51,0	3
S. Angelo Limosano	P _n												5,0																					5,0	1
Lucito	P																																	1,0	-1
Morrone del Sannio	P	»	»	»	»	»	»	»	»	»	»	»	»	»	»	»	»	»	»	»	»	»	»	»	»	»	»	»	»	»	»	»	»	»	
Ripabottoni	P _n																																	2,0	
Castelmauro	P _n																																	2,0	
Guardiafiera	P _r																																	51,0	
Larino	P																																	29,4	
Guglionesi	P																																	30,0	
Portocannone	P																																	25,0	
Serracapriola	P _r																																	2,0	
FORTORE																																			
Montefalcione Valf.	P _r																																0,8		
Baselice	P																																	8,8	
S. Bartolomeo in G.	P _r																																	2,6	
Castelvetere Valf.	P _r																																		
Volturara Appula	P																																		
S. Marco la Catola	P _r																																		
Toro	P																																		
Campolieto	P _r																																	1,6	1
Riccia	P _r																																	1,6	1
Gambatesa	P																																	7,2	
Celenza Valfortore	P _r																																		
S. Elia a Pianisi	P																																		

STAZIONE	Tipo dell'apparechio	ALTEZZE DI PRECIPITAZIONE IN MILLIMETRI D'ACQUA OSSERVATE IL GIORNO:																														TOTALI MENSILI	Numero dei giorni con precipitazione uguale o superiore ad 1 mm.		
		1	2	3	4	5	6	7	8	9	10	11	12	13	14	15	16	17	18	19	20	21	22	23	24	25	26	27	28	29	30			31	
		<i>(Segue) FORTORE</i>																																	
Colletorto	P	—	—	—	—	—	—	—	—	—	—	—	—	—	—	—	—	—	—	—	—	—	—	—	—	—	—	—	—	—	—	—	—	—	
Bonefro	P _r	—	—	4,8	—	—	—	—	—	—	—	—	—	—	—	—	—	—	—	0,4	—	—	—	—	—	—	—	—	—	—	—	—	10,4	2	
Castelnuovo della D.	P _r	—	—	—	—	—	—	—	—	—	—	—	—	—	—	—	—	—	—	—	—	—	—	—	—	—	—	—	—	—	—	—	—	—	
Masseria Reina	P	—	—	—	—	—	—	—	—	—	—	—	—	—	—	—	—	—	—	—	—	—	—	—	—	—	—	—	—	—	—	—	—	—	
		PROMONTORIO DEL GARGANO																																	
S. Nicandro Garg.	P	—	—	—	—	—	—	7,0	—	—	—	—	—	—	—	—	—	—	—	—	—	—	—	—	—	—	—	—	—	—	—	7,0	1		
Poggio Imperiale	P _r	—	—	—	—	—	—	15,6	—	—	—	—	—	—	—	—	—	—	—	—	—	—	—	—	—	—	0,8	—	—	—	—	—	16,4	1	
Lesina	P	—	—	—	—	—	—	10,0	—	—	—	—	—	—	—	—	—	—	—	—	—	—	—	—	—	—	—	—	—	—	—	—	10,0	1	
Cagnano Varano	P	—	—	—	—	—	—	6,0	—	—	—	—	—	—	—	—	—	—	—	—	—	—	—	—	—	—	—	—	—	—	—	—	6,0	1	
Vico Garganico	P	—	—	—	—	—	—	2,0	—	—	—	—	—	—	—	—	—	—	—	—	—	—	—	—	—	—	—	—	—	—	—	—	2,0	1	
Viesti	P	—	—	—	—	—	—	—	—	—	—	—	—	—	—	—	—	—	—	6,0	—	—	—	—	—	—	—	—	—	—	—	—	6,0	1	
Bosco Umbra	P _r	—	—	—	—	—	—	20,2	—	—	—	—	—	—	—	—	—	—	—	—	—	—	—	—	—	—	—	—	—	—	—	—	20,2	—	
Monte S. Angelo	P	—	—	—	—	—	—	—	—	—	—	—	—	—	—	—	—	—	—	—	—	—	—	—	—	—	—	—	—	—	—	—	—	—	
		CANDELARO																																	
Torremaggiore	P _r	—	—	—	—	—	—	1,7	—	—	—	—	—	—	—	—	—	—	—	—	—	—	—	—	—	—	—	—	—	—	—	—	1,7	1	
S. Marco in Lamis	P _r	—	—	—	—	—	—	17,0	—	—	—	—	—	—	—	—	—	—	—	—	—	—	—	—	—	—	—	—	—	—	—	—	—	17,0	1
Pietra Montecorvino	P	—	—	—	—	—	—	—	—	—	—	—	—	—	—	—	—	—	—	—	—	—	—	—	—	—	—	—	—	—	—	—	—	—	—
S. Severo	P	—	—	—	—	—	—	—	—	—	—	—	—	—	—	—	—	—	—	—	—	—	—	—	—	—	—	—	—	—	—	—	—	—	—
Alberona	P _r	—	—	—	—	—	—	—	—	—	—	—	—	—	—	—	—	—	—	—	—	—	—	—	—	—	—	—	—	—	—	—	—	—	—
Biccari	P	—	—	—	—	—	—	—	—	—	—	—	—	—	—	—	—	—	—	—	—	—	—	—	—	—	—	—	—	—	—	—	—	—	—
Lucera	P	—	—	—	—	—	—	—	—	—	—	—	—	—	—	—	—	—	—	—	—	—	—	—	—	—	—	—	—	—	—	—	—	—	—
Staz. Rignano Garg.	P	—	—	—	—	—	—	—	—	—	—	—	—	—	—	—	—	—	—	—	—	—	—	—	—	—	—	—	—	—	—	—	—	—	—
Mercaldi Vecchio	P	—	—	—	—	—	—	—	—	—	—	—	—	—	—	—	—	—	—	—	—	—	—	—	—	—	—	—	—	—	—	—	—	—	—
Faeto	P _r	—	—	—	—	—	—	—	—	—	—	—	—	—	—	—	—	—	—	—	—	—	—	—	—	—	—	—	—	—	—	—	—	—	—
Troia	P _r	—	—	—	—	—	—	—	—	—	—	—	—	—	—	—	—	—	—	—	—	—	—	—	—	—	—	—	—	—	—	—	—	—	—
Montaratro	P	—	—	—	—	—	—	—	—	—	—	—	—	—	—	—	—	—	—	—	—	—	—	—	—	—	—	—	—	—	—	—	—	—	—
Foggia (Osservat.)	P _r	—	—	—	—	—	—	—	—	—	—	—	—	—	—	—	—	—	—	—	—	—	—	—	—	—	—	—	—	—	—	—	—	—	—
Foggia (Campo Sp.)	P _r	—	—	—	—	—	—	—	—	—	—	—	—	—	—	—	—	—	—	—	—	—	—	—	—	—	—	—	—	—	—	—	—	—	—
		LAGO SALSO, LAGO SALPI, PALUDI DI CELENTANO																																	
S. Giovanni Rotondo	P	—	—	—	—	—	—	1,0	—	—	—	—	—	—	—	—	—	—	—	—	—	—	—	—	—	—	—	—	—	—	—	—	—	1,0	1
Cerignola	P _r	—	—	—	—	—	—	—	—	—	—	—	—	—	—	—	—	—	—	—	—	—	—	—	—	—	—	—	—	—	—	—	—	—	—
Stornara	P	—	—	—	—	—	—	—	—	—	—	—	—	—	—	—	—	—	—	—	—	—	—	—	—	—	—	—	—	—	—	—	—	—	—
S. Giovanni R. (Scalo)	P _r	—	—	—	—	—	—	—	—	—	—	—	—	—	—	—	—	—	—	—	—	—	—	—	—	—	—	—	—	—	—	—	—	—	—

STAZIONE	Tipo dell'apparato	ALTEZZE DI PRECIPITAZIONE IN MILLIMETRI D'ACQUA OSSERVATE IL GIORNO:																														TOTALI MENSILI	Numero dei giorni con precipitazione uguale o superiore ad 1 mm.																		
		1	2	3	4	5	6	7	8	9	10	11	12	13	14	15	16	17	18	19	20	21	22	23	24	25	26	27	28	29	30			31																	
(Segue) OFANTO																																																			
Forenza	P _n																																																		
Venosa	P																					1,0												1,0	1																
Ripacandida	P																					6,0												6,0	1																
Melfi	P _r																																																		
Lavello	P																					3,5												3,5	1																
Posta Carrera	P																																																		
Torre Alemanno	P _r																																																		
Spinazzola	P																																																		
Montemilone	P																																																		
Minervino Murge	P																																																		
Canosa di Puglia	P																																																		
MURGE e PENISOLA SALENTINA																																																			
Santeramo	P																																																		
Altamura	P																																																		
Martina Franca	P _r																																																		
Noci	P																																																		
Locorotondo	P																																																		
Mottola	P																																																		
Quasano	P _r																																																		
Gioia del Colle	P																																																		
Cassano Murge	P _r																																																		
Ceglie Messapico	P																																																		
Castellana	P																																																		
Crispiano	P													4,0																						4,0	1														
Ruvo di Puglia	P																																																		
Turi	P																																																		
Ostuni	P																																																		
Conversano	P																																																		
Grumo Appula	P _r						0,2																													0,2															
Oria	P _r												0,2																							0,2															
Andria	P																																																		
Canneto (Adelfia)	P																																			20,0	1														
Alessano	P																																	2,7		2,7	1														

STAZIONE	Tipo dell'apparecchio	ALTEZZE DI PRECIPITAZIONE IN MILLIMETRI D'ACQUA OSSERVATE IL GIORNO:																														TOTALI MENSILI	Numero dei giorni con precipitazioni uguali o superiori ad 1 mm.						
		1	2	3	4	5	6	7	8	9	10	11	12	13	14	15	16	17	18	19	20	21	22	23	24	25	26	27	28	29	30			31					
<i>(Segue)</i> MURGE e PENISOLA SALENTINA																																							
Gallipoli	P	—	—	—	—	—	—	—	—	—	—	—	—	—	—	—	—	—	—	—	—	—	—	—	—	—	—	—	—	—	—	—	—	—					
Barletta	P	—	—	—	—	—	—	—	—	—	—	—	—	—	—	—	—	—	—	—	—	—	—	—	—	—	—	—	—	—	—	—	—	—					
Masseria S. Giovanni	P	—	—	—	—	—	—	—	—	—	—	—	—	—	—	—	—	—	—	—	—	—	—	—	—	—	—	—	—	—	—	—	—	—					
Brindisi	P	—	—	—	—	—	—	—	—	—	—	—	—	—	—	—	—	—	—	—	—	—	—	—	—	—	—	—	—	—	—	—	—	—					
Polignano	P	—	—	—	—	—	—	—	—	—	—	—	—	—	—	—	—	—	—	—	—	—	—	—	—	—	—	—	—	—	—	—	—	—					
Taranto (Borgo)	P _r	—	—	—	—	—	—	—	—	—	—	—	—	—	—	—	—	—	—	—	—	—	—	—	—	—	—	—	—	—	—	—	—	—					
Giovinazzo	P	—	—	—	—	—	—	—	—	—	—	—	—	—	—	—	—	—	—	—	—	—	—	—	—	—	—	—	—	—	—	—	—	—					
Bari (Staz. Agr. Sp.)	P _r	—	—	—	—	—	—	—	—	—	—	—	—	—	—	—	—	—	—	—	—	—	—	—	—	—	—	—	—	—	—	—	—	—					
Bari (Semaforo)	P	—	—	—	—	—	—	—	—	—	—	—	—	—	—	—	—	—	—	—	—	—	—	—	—	—	—	—	—	—	—	—	—	—					
Bari (Osservatorio)	P _r	—	—	—	—	—	—	—	—	—	—	—	—	—	—	—	—	—	—	—	—	—	—	—	—	—	—	—	—	—	—	—	—	—	—				
Bisceglie	P	—	—	—	—	—	—	—	—	—	—	—	—	—	—	—	—	—	—	—	—	—	—	—	—	—	—	—	—	—	—	—	—	—	—				
Porto Columena	P	—	—	—	—	—	—	—	—	—	—	—	—	—	—	—	—	—	—	—	—	—	—	—	—	—	—	—	—	—	—	—	—	—	—				
Alimini (Bonifica)	P	—	—	—	—	—	—	—	—	—	—	—	—	—	—	—	—	—	—	—	—	—	—	—	—	—	—	—	—	—	—	—	—	—	—				
Masseria Frigole	P _r	—	—	—	—	—	—	—	—	—	—	—	—	—	—	—	—	—	—	—	—	—	—	—	—	—	—	—	—	—	—	—	—	—	—				
Capo S. Vito	P	—	—	—	—	—	—	—	—	—	—	—	—	—	—	—	—	—	—	—	—	—	—	—	—	—	—	—	—	—	—	—	—	—	—				
S. Cataldo (Bonifica)	P	—	—	—	—	—	—	—	—	—	—	—	—	—	—	—	—	—	—	—	—	—	—	—	—	—	—	—	—	—	—	—	—	—	—				
LATO e GALASO																																							
Castellaneta	P	—	—	—	—	—	—	—	—	—	—	—	—	—	—	—	—	—	—	—	—	—	—	—	—	—	—	—	—	—	—	—	—	—	—				
Ginosa	P _r	—	—	—	—	—	—	—	—	—	—	—	—	—	—	—	—	—	—	—	—	—	—	—	—	—	—	—	—	—	—	—	—	—	—	—			
Girifalco	P	—	—	—	—	—	—	—	—	—	—	—	—	—	—	—	—	—	—	—	—	—	—	—	—	—	—	—	—	—	—	—	—	—	—	—			
Bonifica Stornara	P _r	—	—	—	—	—	—	—	—	—	—	—	—	—	—	—	—	—	—	—	—	—	—	—	—	—	—	—	—	—	—	—	—	—	—	—			

gocce

4,0

4,0

1

STAZIONE	Tipo dell'apparechio	ALTEZZE DI PRECIPITAZIONE IN MILLIMETRI D'ACQUA OSSERVATE IL GIORNO:																															TOTALI MENSILI	Numero dei giorni con precipitazione eguale o superiore ad 1 mm.						
		1	2	3	4	5	6	7	8	9	10	11	12	13	14	15	16	17	18	19	20	21	22	23	24	25	26	27	28	29	30	31								
		(Segue) ATERNO - PESCARA																																						
Roccacasale	P			1,0	3,0		2,0								1,0	4,0	1,0	15,0					3,0													55,0	10			
Popoli (Allogg. Idr.)	Pr				1,6	1,2	1,4	0,2			1,4				2,0	5,0		17,0				1,4	2,0		0,2	19,2	2,2	0,2			2,2				57,2	12				
Castel del Monte	P			3,2	14,5						8,0				16,0		30,0				13,0										4,0				115,7	8				
Villa S. Lucia d'Ab.	P			2,0	5,0	9,5	3,0					2,5		1,5	10,0	1,0	29,0				1,5	0,5			4,0	16,5	2,0				2,0				90,0	14				
S. Stefano di Sessan.	P _n				7,0	8,0						12,0	3,0			18,0	27,0					5,0						15,0	4,0			3,0				102,0	10			
Carapelle Calvisio	P _n			11,0		8,0								6,0	17,0		25,0												21,0			3,0				92,0	7			
Capecstrano	Pr			0,2	0,2	3,8						3,0	0,2	1,8	8,2	1,2	28,8				1,4	1,0	0,2	0,2	24,4	3,2				0,2	0,4				76,4	10				
Collepietro	P _n													4,0	18,0	25,0	12,0	15,0	5,0	10,0					8,0											97,0	8			
Caporciano	P _n			0,5		0,7						0,5				9,2	0,5	25,0				1,5				19,0	0,5					0,3				57,7	4			
Forca di Penne	P _n			2,3	8,6	7,8		14,7			8,8			3,6		5,7	19,8	26,2					3,5	8,6						10,8	9,5					151,1	14			
Officine Bussi	P				2,5	2,5									1,7	4,4	1,3	18,5				1,3	2,1													56,8	10			
Offic. Elett. Tremonti	P				13,0											6,0																					56,0	3		
Roccaaramanico	P _n				14,0	16,0	4,0						8,0	3,0	9,0	2,0	10,0				1,0				6,0	25,0	5,0				2,0					105,0	13			
Caramanico	Pr			0,4	9,0	15,4	0,4							1,4		0,4	1,6	6,4				3,2	0,2		0,4	11,0	3,2				0,2					53,2	8			
Salle	P					24,0	2,0											18,0					7,0			30,0	5,0										86,0	6		
Piano d'Orte	P			1,1	2,1	6,0	2,0								2,1	2,6	1,1	16,2					0,7				16,2	15,1					1,2				66,4	11		
Roccamorice	P			21,0	23,0									2,0		4,0		12,0																	6,0			93,0	7	
Alanno	P				7,5	8,0	5,0									5,0	9,0	6,0																	10,0			50,5	7	
Manoppello	P				22,0	15,0											2,0		16,0									20,0	8,0				2,0					85,0	7	
Chieti (Villa Nolli)	P _n			1,2	7,2	3,8	6,0									1,4		8,6	0,4	0,9	2,3					8,2	3,4				0,2						49,6	9		
Chieti (Sezione Idr.)	Pr			1,2	5,8	10,2	5,6									1,4	0,2	8,4	0,4	1,0	3,0					8,4	3,0				0,2						48,8	10		
Casalincontrada	P			1,5	5,0	20,0																																73,0	7	
Villa Celiera	P _n				10,0	10,0											8,0	38,0										15,0						5,0				86,0	6	
Catignano	Pr			3,8	4,0	7,8	4,4								0,6	0,8	2,2	16,4									13,0	2,5					1,6				57,1	9		
Cepagatti	P			2,0		15,0										5,0	5,0	20,0					1,0					11,0	2,0								61,0	8		
Sambuceto	Pr			1,6	20,6	9,8	1,0	0,2									3,6	0,4	8,4	0,4			0,6	0,2			8,0	11,6					0,8				67,2	8		
* ALTOPIANO DI PESCOSTANZO																																								
Piano Cinque Miglia	P _n			15,0	6,0	5,0									6,0		18,0		7,0	7,0			17,0				2,0			2,0							85,0	10		
Pescocostanzo	P _n				11,0	5,0	2,0								18,5		3,0	2,4		18,0	2,0		5,0				5,0											71,9	10	
* VARI																																								
S. Silvestro	P				23,0	20,0																				11,0				6,0	7,0	8,0							75,0	6

STAZIONE	Tipo dell'apparechio	ALTEZZE DI PRECIPITAZIONE IN MILLIMETRI D'ACQUA OSSERVATE IL GIORNO:																														TOTALI MENSILI	Numero dei giorni con precipitazione uguale o superiore ad 1 mm.			
		1	2	3	4	5	6	7	8	9	10	11	12	13	14	15	16	17	18	19	20	21	22	23	24	25	26	27	28	29	30			31		
FORO																																				
Guardiagrele	P _r	—	—	1,6	3,2	9,0	5,6	—	—	—	—	—	—	0,4	0,2	—	17,8	16,4	—	0,8	—	0,2	19,0	11,8	—	—	—	—	1,4	—	—	—	87,4	9		
Pretoro	P _n	—	—	3,0	2,0	21,0	—	—	—	—	—	—	—	—	—	3,0	12,0	—	—	2,0	—	—	52,0	2,0	—	—	—	3,0	—	—	—	100,0	9			
Semivicoli	P	—	—	1,0	5,0	26,6	3,3	—	—	—	—	—	—	1,0	—	—	—	—	—	—	—	—	—	—	10,0	11,0	—	—	—	—	—	76,5	10			
Villamagna	P	—	—	—	20,0	5,0	—	—	—	—	—	—	—	—	—	—	8,0	7,0	—	—	7,0	—	—	—	—	—	—	—	—	—	—	64,0	6			
Miglianico	P	—	—	1,2	6,8	15,2	2,4	—	—	—	—	—	—	—	—	0,3	0,8	11,1	—	—	—	—	—	—	—	—	—	—	—	—	—	52,9	8			
ARIELLI, MORO e FELTRINO																																				
Crecchio	P	—	—	—	12,0	7,0	—	—	—	—	—	—	—	—	—	13,0	—	—	—	—	—	—	—	—	—	—	—	—	—	—	—	—	46,0	6		
Orsogna	P	—	—	2,0	6,0	19,0	—	—	—	—	—	—	—	—	—	—	20,0	—	—	—	—	—	—	—	—	—	—	—	—	—	—	—	137,0	6		
Lanciano	P	—	—	1,8	14,1	1,4	—	—	—	—	—	—	—	—	—	0,4	28,4	6,0	—	—	1,5	—	—	—	—	—	—	—	—	—	—	—	99,8	8		
S. Vito Chietino	P	—	—	0,5	0,5	6,0	—	—	—	—	—	—	—	—	—	—	0,5	31,0	2,0	1,0	8,0	3,5	—	—	—	—	—	—	—	—	—	—	118,5	8		
SANGRO																																				
Pescasseroli	P	—	—	—	8,0	—	—	—	—	—	—	—	—	—	—	9,0	—	—	—	—	—	—	—	—	—	—	—	—	—	—	—	—	102,0	10		
Opi	P _n	—	—	—	11,0	—	—	—	—	—	—	—	—	—	—	—	2,0	5,0	2,0	—	30,0	10,0	5,0	—	—	—	—	—	—	—	—	—	—	120,0	11	
Civitella Alfedena	P	—	—	—	8,0	—	—	—	—	—	—	—	—	—	—	2,0	18,0	—	—	—	—	—	—	—	—	—	—	—	—	—	—	—	—	116,0	15	
Alfedena	P _r	—	—	—	8,0	0,4	—	0,2	—	—	—	—	—	—	—	8,2	—	0,2	0,6	1,4	20,8	4,6	6,6	3,6	—	—	—	—	—	—	—	—	—	77,6	12	
Castel di Sangro	P _n	—	—	—	3,0	1,0	—	—	—	—	—	—	—	—	—	—	4,0	—	—	—	—	—	—	—	—	—	—	—	—	—	—	—	—	66,5	9	
Pietransieri	P _n	—	—	—	5,0	—	—	—	—	—	—	—	—	—	—	—	—	—	—	—	—	—	—	—	—	—	—	—	—	—	—	—	—	52,0	6	
Ateleta	P _r	—	—	—	3,4	5,8	1,4	—	—	—	—	—	—	—	—	—	—	—	—	—	—	—	—	—	—	—	—	—	—	—	—	—	—	—	45,2	8
Capracotta	P _n	—	—	—	16,0	—	—	—	—	—	—	—	—	—	—	—	—	—	—	—	—	—	—	—	—	—	—	—	—	—	—	—	—	—	145,0	5
Pizzoferrato	P _n	—	—	—	6,0	—	4,0	—	—	—	—	—	—	—	—	—	—	—	—	—	—	—	—	—	—	—	—	—	—	—	—	—	—	—	56,0	8
Pescopennataro	P _n	—	—	—	—	—	—	—	—	—	—	—	—	—	—	—	—	—	—	—	—	—	—	—	—	—	—	—	—	—	—	—	—	—	79,0	6
Rosello	P _n	—	—	—	5,0	5,0	2,0	—	—	—	—	—	—	—	—	—	—	—	—	—	—	—	—	—	—	—	—	—	—	—	—	—	—	—	55,0	7
Montelapiano	P _r	—	—	—	3,2	2,8	3,6	4,8	—	—	—	—	—	—	—	—	—	—	—	—	—	—	—	—	—	—	—	—	—	—	—	—	—	—	45,6	9
Villa S. Maria	P	—	—	—	2,0	3,0	3,0	5,0	—	—	—	—	—	—	—	—	—	—	—	—	—	—	—	—	—	—	—	—	—	—	—	—	—	—	39,0	8
Montenerodomo	P _n	—	—	—	1,0	5,0	—	—	—	—	—	—	—	—	—	—	—	—	—	—	—	—	—	—	—	—	—	—	—	—	—	—	—	—	24,0	6
Perano	P _r	—	—	—	0,4	1,2	10,0	—	—	—	—	—	—	—	—	—	—	—	—	—	—	—	—	—	—	—	—	—	—	—	—	—	—	—	80,0	8
Bomba	P	—	—	—	2,0	5,0	8,0	—	—	—	—	—	—	—	—	—	—	—	—	—	—	—	—	—	—	—	—	—	—	—	—	—	—	—	63,0	7
Cantonnieria Palena.	P _n	—	—	—	11,0	—	—	—	—	—	—	—	—	—	—	—	—	—	—	—	—	—	—	—	—	—	—	—	—	—	—	—	—	—	56,0	6
Palena	P _n	—	—	—	10,0	—	—	—	—	—	—	—	—	—	—	—	—	—	—	—	—	—	—	—	—	—	—	—	—	—	—	—	—	—	56,0	7
Lama dei Peligni	P	—	—	—	3,0	5,0	—	—	—	—	—	—	—	—	—	—	—	—	—	—	—	—	—	—	—	—	—	—	—	—	—	—	—	—	31,0	5
Gessopalena	P	—	—	—	3,0	4,0	—	—	—	—	—	—	—	—	—	—	—	—	—	—	—	—	—	—	—	—	—	—	—	—	—	—	—	—	42,0	7

STAZIONE	Tipo dell'apparato	ALTEZZE DI PRECIPITAZIONE IN MILLIMETRI D'ACQUA OSSERVATE IL GIORNO:																														TOTALI MENSILI	Numero dei giorni con precipitazione eguale o superiore ad 1 mm.																	
		1	2	3	4	5	6	7	8	9	10	11	12	13	14	15	16	17	18	19	20	21	22	23	24	25	26	27	28	29	30			31																
<i>(Segue) MURGE e PENISOLA SALENTINA</i>																																																		
Gallipoli	P	—	—	—	—	—	—	—	—	—	—	—	—	—	—	—	—	—	1,1	—	2,0	—	—	15,7	—	—	—	—	—	—	—	—	18,8	3																
Barletta	P	—	—	gocce	—	5,5	—	—	—	—	—	—	—	—	—	—	—	4,0	—	10,0	—	—	—	—	3,0	—	—	—	—	—	—	22,5	4																	
Masseria S. Giovanni	P	—	—	—	—	—	—	—	—	—	—	—	—	—	—	—	—	—	—	—	—	—	—	—	—	—	—	—	—	—	—	—	—																	
Brindisi	P	—	—	—	—	—	—	—	—	—	—	—	—	—	—	—	—	—	—	3,0	—	—	—	—	—	—	—	—	—	—	—	3,0	1																	
Polignano	P	—	—	—	—	—	—	—	—	—	—	—	—	—	—	—	—	—	—	—	—	—	—	—	—	—	—	—	—	—	—	—	—																	
Taranto (Borgo)	P _r	—	—	0,2	5,2	—	—	—	—	—	—	—	—	—	—	—	—	1,1	—	—	—	—	—	—	—	—	—	—	—	—	—	—	8,6	3																
Giovinazzo	P	—	—	—	—	—	—	—	—	—	—	—	—	5,0	—	—	—	—	—	—	—	4,0	—	—	—	—	—	—	—	—	—	—	10,5	3																
Bari (Staz. Agr. Sp.)	P _r	—	—	—	4,8	25,4	—	0,2	—	—	—	—	—	—	—	—	1,8	—	1,0	0,2	—	0,2	11,4	—	—	1,8	3,0	—	—	—	—	—	49,8	7																
Bari (Semaforo)	P	—	—	1,0	2,0	27,0	—	—	—	—	—	—	—	—	—	—	1,0	—	—	—	—	—	—	—	—	—	—	—	—	—	—	—	46,1	7																
Bari (Osservatorio)	P _r	—	—	—	4,8	20,8	—	—	—	—	—	—	—	—	—	—	1,6	—	0,8	0,4	—	0,2	11,6	—	—	2,4	2,2	—	—	—	—	—	44,8	6																
Bisceglie	P	—	—	—	—	8,0	—	—	—	—	—	—	—	—	—	—	—	—	—	—	—	—	—	—	—	—	—	—	—	—	—	—	22,0	4																
Porto Columena	P	—	—	—	—	—	—	—	—	—	—	—	—	—	—	—	—	—	—	—	—	—	—	—	—	—	—	—	—	—	—	—	—	3,0	1															
Alimini (Bonifica)	P	—	—	—	—	—	—	—	—	—	—	—	—	—	—	—	—	—	—	—	—	—	—	—	—	—	—	—	—	—	—	—	—	—																
Masseria Frigole	P _r	»	»	»	»	»	»	»	»	»	»	»	»	»	»	»	»	»	»	»	»	»	»	»	»	»	»	»	»	»	»	»	»	»																
Capo S. Vito	P	—	—	—	—	—	—	—	—	—	—	—	—	—	—	—	—	—	—	—	—	—	—	—	—	—	—	—	—	—	—	—	—	3,5	2															
S. Cataldo (Bonifica)	P	—	—	—	—	—	—	—	—	—	—	—	—	—	—	—	—	—	—	—	—	—	—	—	—	—	—	—	—	—	—	—	—	8,0	2															
LATO e GALASO																																																		
Castellaneta	P	—	—	—	11,0	—	10,0	—	—	—	—	—	—	—	—	—	—	—	—	—	—	—	—	—	—	—	—	—	—	—	—	—	—	27,0	4															
Ginosa	P _r	—	—	—	—	—	—	—	—	—	—	—	—	—	—	—	—	—	—	—	—	—	—	—	—	—	—	—	—	—	—	—	—	—	—															
Girifalco	P	—	—	—	—	—	—	—	—	—	—	—	—	—	—	—	—	—	—	—	—	—	—	—	—	—	—	—	—	—	—	—	—	—	—															
Bonifica Stornara	P _r	—	—	0,6	6,4	—	—	—	—	—	—	—	—	—	—	—	—	—	—	—	—	—	—	—	—	—	—	—	—	—	—	—	—	—																
		—	—	—	—	—	—	—	—	—	—	—	—	—	—	—	—	—	—	—	—	—	—	—	—	—	—	—	—	—	—	—	—	—	—															
		—	—	—	—	—	—	—	—	—	—	—	—	—	—	—	—	—	—	—	—	—	—	—	—	—	—	—	—	—	—	—	—	—	—															
		—	—	—	—	—	—	—	—	—	—	—	—	—	—	—	—	—	—	—	—	—	—	—	—	—	—	—	—	—	—	—	—	—	—															
		—	—	—	—	—	—	—	—	—	—	—	—	—	—	—	—	—	—	—	—	—	—	—	—	—	—	—	—	—	—	—	—	—	—															
		—	—	—	—	—	—	—	—	—	—	—	—	—	—	—	—	—	—	—	—	—	—	—	—	—	—	—	—	—	—	—	—	—	—															
		—	—	—	—	—	—	—	—	—	—	—	—	—	—	—	—	—	—	—	—	—	—	—	—	—	—	—	—	—	—	—	—	—	—															
		—	—	—	—	—	—	—	—	—	—	—	—	—	—	—	—	—	—	—	—	—	—	—	—	—	—	—	—	—	—	—	—	—	—															
		—	—	—	—	—	—	—	—	—	—	—	—	—	—	—	—	—	—	—	—	—	—	—	—	—	—	—	—	—	—	—	—	—	—															
		—	—	—	—	—	—	—	—	—	—	—	—	—	—	—	—	—	—	—	—	—	—	—	—	—	—	—	—	—	—	—	—	—	—															
		—	—	—	—	—	—	—	—	—	—	—	—	—	—	—	—	—	—	—	—	—	—	—	—	—	—	—	—	—	—	—	—	—	—															
		—	—	—	—	—	—	—	—	—	—	—	—	—	—	—	—	—	—	—	—	—	—	—	—	—	—	—	—	—	—	—	—	—	—															
		—	—	—	—	—	—	—	—	—	—	—	—	—	—	—	—	—	—	—	—	—	—	—	—	—	—	—	—	—	—	—	—	—	—															
		—	—	—	—	—	—	—	—	—	—	—	—	—	—	—	—	—	—	—	—	—	—	—	—	—	—	—	—	—	—	—	—	—	—															
		—	—	—	—	—	—	—	—	—	—	—	—	—	—	—	—	—	—	—	—	—	—	—	—	—	—	—	—	—	—	—	—	—	—															
		—	—	—	—	—	—	—	—	—	—	—	—	—	—	—	—	—	—	—	—	—	—	—	—	—	—	—	—	—	—	—	—	—	—															
		—	—	—	—	—	—	—	—	—	—	—	—	—	—	—	—	—	—	—	—	—	—	—	—	—	—	—	—	—	—	—	—	—	—															
		—	—	—	—	—	—	—	—	—	—	—	—	—	—	—	—	—	—	—	—	—	—	—	—	—	—	—	—	—	—	—	—	—	—															
		—	—	—	—	—	—	—	—	—	—	—	—	—	—	—	—	—	—	—	—	—	—	—	—	—	—	—	—	—	—	—	—	—	—															
		—	—	—	—	—	—	—	—	—	—	—	—	—	—	—	—	—	—	—	—	—	—	—	—	—	—	—	—	—	—	—	—	—	—															
		—	—	—	—	—	—	—	—	—	—	—	—	—	—	—	—	—	—	—	—	—	—	—	—	—	—	—	—	—	—	—	—	—	—															
		—	—	—	—	—	—	—	—	—	—	—	—	—	—	—	—	—	—	—	—	—	—	—	—	—	—	—	—	—	—	—	—	—	—															
		—	—	—	—	—	—	—	—	—	—	—	—	—	—	—	—	—	—	—	—	—	—	—	—	—	—	—	—	—	—	—	—	—	—															
		—	—	—	—	—	—	—	—	—	—	—	—	—	—	—	—	—	—	—	—	—	—	—	—	—	—	—	—	—	—	—	—	—	—															
		—	—	—	—	—	—	—	—	—	—	—	—	—	—	—	—	—	—	—	—	—	—	—	—	—	—	—	—	—	—	—	—	—	—															
		—	—	—	—	—	—	—	—	—	—	—	—	—	—	—	—	—	—	—	—	—	—	—	—	—	—	—	—	—	—	—	—	—	—															
		—	—	—	—	—	—	—	—	—	—	—	—	—	—	—	—	—	—	—	—	—	—	—	—	—	—	—	—	—	—	—	—	—	—															
		—	—	—	—	—	—	—	—	—	—	—	—	—	—	—	—	—	—	—	—	—	—	—	—	—	—	—	—	—	—	—	—	—	—															
		—	—	—	—	—	—	—	—	—	—	—	—	—	—	—	—	—	—	—	—	—	—	—	—	—	—	—	—	—	—	—	—	—	—															
		—	—	—	—	—	—	—	—	—	—	—	—	—	—	—	—	—	—	—	—	—	—	—	—	—	—	—	—	—	—	—	—	—	—															
		—	—	—	—	—	—	—	—	—	—	—	—	—	—	—	—	—	—	—	—	—	—	—	—	—	—	—	—	—	—	—	—	—	—															
		—	—	—	—	—	—	—	—	—	—	—	—	—	—	—	—	—	—	—	—	—	—	—	—	—	—	—	—	—	—	—	—	—	—															
		—	—	—	—	—																																												

STAZIONE	Tipo dell'apparecchio	ALTEZZE DI PRECIPITAZIONE IN MILLIMETRI D'ACQUA OSSERVATE IL GIORNO:																														TOTALI MENSILI	Numero dei giorni con precipitazioni uguali o superiori ad 1 mm.	
		1	2	3	4	5	6	7	8	9	10	11	12	13	14	15	16	17	18	19	20	21	22	23	24	25	26	27	28	29	30			31
		<i>(Segue)</i> ATERNO - PESCARA																																
Sulmona	P				15,0					7,0	1,5			11,0	7,3										13,5	5,0					19,5		79,8	8
Roccacasale	P			2,0	18,0			13,0						21,0	9,0										5,0	37,0		4,0		41,0		150,0	9	
Popoli (Allogg. Idr.)	P _r				16,5									6,5											46,0			4,0		35,0		108,0	5	
Castel del Monte	P	2,0			1,0	22,0			2,0	10,0				27,0											11,0	5,0		2,5		23,0	2,5	108,0	11	
Villa S. Lucia d'Ab.	P		2,0	0,5	2,5	12,0	1,0			1,5	2,5			9,0	17,0										6,0	4,5		2,0		24,5		85,0	12	
S. Stefano di Sessan.	P _n		4,0	1,0		13,0							9,0		12,0	10,0									5,0				2,0	24,0		80,0	9	
Carapelle Calvisio	P _n				13,0																									18,0		31,0	2	
Capestrano	P _r	0,4		2,2	2,4	12,8			0,2	0,2	0,6	0,8		8,4	3,4										4,4	2,4		3,2		31,4	0,4	73,2	9	
Collepietro	P _n	5,0			8,0	19,0								15,0	8,0									9,0	10,0			17,0	8,0	37,0	13,0	149,0	11	
Caporciano	P _n				2,0	15,0								8,5	3,5										7,0	2,0		0,5	0,5	24,5	1,5	65,0	8	
Forea di Penne	P _n			7,3	21,8	8,9				4,7	7,8			13,8	0,6								12,7		6,3	20,5	19,7		12,8	7,2	21,3	7,4	172,6	14
Officine Bussi	P				2,3	2,5					0,3			14,0	6,6										4,8	27,5			4,0	36,5	0,2	98,7	8	
Offic. Elett. Tremonti	P		5,0					15,0						11,0										20,0			38,0	10,0			25,0		124,0	7
Roccacaramanico	P _n		6,0		2,0	21,0		41,0		2,0				23,0	19,0										4,0	20,0			1,0		30,0		169,0	11
Caramanico	P _r					19,5			19,5			1,2		29,0											9,0	17,5				27,0		122,7	7	
Salle	P		10,0		2,0	18,0		5,0	11,0					15,0	12,0										9,0	35,0			2,0	40,0		159,0	11	
Piano d'Orte	P		1,9		1,5	12,6					2,0	0,5		18,0	4,0										3,1	22,8			2,2	26,5		95,1	10	
Roccamorice	P		1,0		2,0	12,0			3,0	13,0				16,0	30,0										14,0	43,0				26,0		160,0	10	
Alanno	P					11,0									17,5												6,0	15,0		1,0	25,0		75,5	6
Manoppello	P					19,0			11,0					17,0	19,0										5,0	30,0			5,0		24,0		130,0	8
Chieti (Villa Nollì)	P _n		1,5		0,9	7,0		0,4	9,0					14,2	23,0										3,5	3,2				15,8	0,9	79,4	8	
Chieti (Sezione Idr.)	P _r		2,4		0,8	6,6		0,4	7,8					13,2	21,6										3,6	3,8	0,2			14,4	0,8	75,6	8	
Casalincontrada	P			3,0		12,0									30,0											2,0				30,0		77,0	5	
Villa Celiera	P _n					10,0			12,0						35,0	5,0										8,0				15,0		85,0	6	
Catignano	P _r		2,4	0,2	2,4	8,4			2,0		0,2			23,2	6,0	0,2										2,0	2,6			0,6	20,0	0,2	70,0	9
Cepagatti	P			11,0	1,0	4,0									60,0											5,0	5,0				16,0		102,0	7
Sambuceto	P _r		2,0		0,6	5,8			10,0					0,2												4,2	3,6	0,2			12,0	0,2	65,4	8
		ALTOPIANO DI PESCOCASTANZO																																
Piano Cinque Miglia	P _n					30,0			16,0		6,0			15,0	22,0	12,0										12,0	25,0			30,0	35,0	21,0	224,0	11
Pescocostanzo	P _n					31,0			4,0						14,0											15,0	18,5			5,0	24,0	20,0	131,5	8
		VARI																																
S. Silvestro	P		1,0					3,0	12,0					10,0	3,0	11,0															10,0		50,0	7

STAZIONE	Tipo dell'apparato	ALTEZZE DI PRECIPITAZIONE IN MILLIMETRI D'ACQUA OSSERVATE IL GIORNO:																														TOTALI MENSILI	Numero dei giorni con precipitazione uguale o superiore ad 1 mm.		
		1	2	3	4	5	6	7	8	9	10	11	12	13	14	15	16	17	18	19	20	21	22	23	24	25	26	27	28	29	30			31	
<i>(Segue) SANGRO</i>																																			
Fara S. Martino	P _r	—	2,6	0,6	0,2	1,0	—	11,0	2,6	—	0,4	—	—	0,2	25,0	5,4	—	—	—	—	21,0	—	—	11,0	3,6	6,6	2,6	1,0	—	—	4,0	6,2	105,0	14	
Pennapiedimonte	P _n	—	—	—	6,0	11,0	—	11,0	6,0	8,0	—	—	—	—	6,0	—	—	—	—	—	—	—	—	—	10,0	11,0	—	—	—	10,0	14,0	—	93,0	10	
Casoli	P	—	—	—	—	15,0	—	3,0	12,0	—	—	—	—	—	20,0	13,0	—	—	—	—	—	—	—	—	13,0	17,0	—	—	—	—	5,0	—	98,0	8	
Atessa	P	—	—	—	—	—	—	—	30,0	—	—	—	—	—	—	12,0	16,0	—	—	—	—	—	—	—	—	11,0	14,0	—	—	—	—	8,0	—	91,0	6
Paglieta	P	—	—	—	—	11,0	—	7,0	25,5	—	—	—	—	—	—	23,0	29,0	12,0	6,0	—	—	—	—	—	—	24,0	15,0	—	—	—	—	23,0	—	175,5	10
<i>SINELLO e VARI</i>																																			
Montazzoli	P _n	—	—	—	—	12,0	—	4,0	4,0	—	—	—	—	—	8,0	4,0	—	—	—	—	—	—	—	—	17,0	29,0	—	—	—	16,0	7,0	—	101,0	9	
Gissi	P	—	—	—	—	11,0	—	12,0	—	—	—	—	—	—	—	25,0	—	—	—	—	—	—	—	—	12,0	1,0	—	—	—	5,0	2,0	—	68,0	7	
Cupello	P	—	—	—	—	12,5	—	4,0	20,0	—	—	—	—	—	8,0	33,0	15,0	—	—	—	—	—	—	—	10,0	3,2	—	—	—	—	5,0	—	110,7	9	
Scerni	P _r	»	»	»	»	»	»	»	»	»	»	»	»	»	»	»	»	»	»	»	»	»	»	»	»	»	»	»	»	»	»	»	»	»	»
Punta Penna	P	—	—	—	—	9,0	—	—	2,0	—	—	—	—	—	3,0	12,0	9,0	—	—	—	—	—	—	—	7,5	0,6	—	—	—	—	8,0	—	51,1	7	
<i>TRIGNO e VARI</i>																																			
Vastogirardi	P _n	—	—	—	—	19,0	—	—	—	—	7,0	—	—	—	6,0	—	—	—	—	—	—	—	—	—	—	22,0	8,0	—	—	—	19,0	—	81,0	6	
Carovilli	P _n	—	—	—	—	26,0	—	—	—	—	—	—	—	—	—	—	—	—	—	—	—	—	—	—	—	17,0	5,0	—	—	—	22,0	—	70,0	4	
Chiauci	P _n	—	—	—	—	40,0	—	—	—	—	—	—	—	—	—	—	—	—	—	—	—	—	—	—	—	—	26,0	—	—	—	13,0	—	79,0	3	
Frosolone	P _n	—	—	—	—	22,0	—	—	—	—	30,0	—	—	—	11,0	—	—	—	—	—	—	—	—	—	5,0	12,0	8,0	—	—	—	15,0	—	103,0	7	
Bagnoli del Trigno	P _r	—	—	—	1,4	24,6	—	—	—	—	—	0,2	—	—	0,8	1,4	—	—	—	—	—	—	—	—	—	10,2	8,2	—	—	—	5,0	—	51,8	6	
Agnone	P _r	—	—	—	2,2	22,6	—	—	4,6	—	0,6	—	—	—	1,2	—	—	—	—	—	—	—	—	—	—	14,6	12,8	—	0,2	0,2	0,2	4,0	3,6	66,2	8
Pietrabbondante	P _n	—	—	—	1,0	20,6	1,0	—	—	—	—	—	—	—	—	—	—	—	—	—	—	—	—	—	—	7,0	20,6	—	—	—	13,0	—	62,0	6	
Schiavi d'Abruzzo	P _n	—	—	—	—	24,7	—	—	26,6	—	—	—	—	—	—	1,4	—	—	—	—	—	—	—	—	—	17,7	19,5	—	—	—	13,0	—	102,8	6	
Castiglione M. M.	P _n	—	—	—	3,0	14,0	—	—	12,0	—	—	—	—	—	—	—	13,0	—	—	—	—	—	—	—	—	15,0	6,0	—	—	13,0	5,0	4,0	85,0	9	
Trivento	P	—	—	—	—	24,0	—	—	—	—	—	—	—	—	—	4,0	5,0	—	—	—	—	—	—	—	—	20,0	20,0	—	—	—	4,0	—	77,0	6	
Torrebruna	P _r	—	0,6	0,2	1,8	14,2	0,2	—	10,0	—	—	—	—	—	—	10,8	6,2	—	—	—	—	—	—	—	—	0,2	9,6	12,4	—	—	—	4,2	—	70,4	8
Palmoli	P _n	—	—	—	—	11,0	—	2,5	12,0	—	—	—	—	—	—	10,0	15,0	3,0	—	—	—	—	—	—	—	15,0	5,0	—	—	—	—	—	73,5	8	
Montefalcone del S.	P	—	—	—	—	27,0	—	—	—	—	—	—	—	—	—	16,0	8,0	—	—	—	—	—	—	—	—	6,0	13,0	7,0	—	—	—	—	77,0	6	
Palata	P	—	—	—	—	13,5	—	—	10,0	—	—	—	—	—	—	3,0	19,0	—	—	—	—	—	—	—	—	17,0	13,0	—	—	—	—	1,0	—	76,5	7
Mafalda	P	—	—	—	—	28,0	—	—	—	—	—	—	—	—	—	12,0	—	—	—	—	—	—	—	—	—	21,0	37,0	—	—	—	—	—	—	98,0	4
Lentella	P	—	—	—	—	8,0	—	2,0	—	—	—	—	—	—	—	3,0	14,0	—	—	—	—	—	—	—	—	—	1,0	3,0	—	—	—	5,0	2,0	38,0	8
S. Salvo	P _r	—	—	—	—	—	—	1,8	—	—	—	—	—	—	—	6,0	19,4	10,0	—	—	—	—	—	—	—	—	—	0,4	—	—	—	—	—	37,6	4
Termoli	P _r	—	0,2	—	—	8,6	0,2	0,2	6,2	—	—	—	—	—	—	6,8	9,0	1,8	—	—	—	—	—	—	—	29,4	6,6	—	—	—	—	1,0	—	70,0	8

STAZIONE	Tipo dell'apparecchio	ALTEZZE DI PRECIPITAZIONE IN MILLIMETRI D'ACQUA OSSERVATE IL GIORNO:																															TOTALI MENSILI	Numero dei giorni con precipitazioni uguali o superiori ad 1 mm.		
		1	2	3	4	5	6	7	8	9	10	11	12	13	14	15	16	17	18	19	20	21	22	23	24	25	26	27	28	29	30	31				
<i>(Segue) OFANTO</i>																																				
Forenza	P _n	—	—	—	16,0	—	—	—	—	—	—	—	—	—	5,0	—	—	—	—	—	12,0	—	—	—	21,0	—	—	—	—	12,0	5,0	71,0	6			
Venosa	P	—	—	—	—	—	—	—	—	—	—	—	—	—	—	—	—	—	—	—	—	—	—	25,0	11,0	—	—	—	—	—	—	36,0	2			
Ripacandida	P	—	1,0	0,7	—	—	—	2,1	2,5	2,5	—	—	—	—	22,0	0,3	—	—	—	—	—	—	—	17,0	27,0	5,0	—	—	—	—	—	80,1	8			
Melfi	P _r	—	—	—	12,2	—	—	0,2	14,0	—	—	—	—	—	18,6	2,0	—	0,2	0,2	—	—	—	—	5,0	17,0	3,6	0,2	—	—	1,8	0,2	75,2	8			
Lavello	P	—	—	—	9,5	—	—	—	13,2	—	—	—	—	—	10,5	—	—	—	—	—	—	—	—	10,5	19,5	—	—	—	—	—	—	63,2	5			
Posta Carrera	P	—	—	—	20,0	—	—	—	16,0	—	—	—	—	—	8,0	—	—	—	—	—	—	—	—	12,0	21,0	—	—	—	—	—	—	77,0	5			
Torre Alemanno	P _r	—	—	—	22,4	—	—	0,2	16,4	—	—	—	—	—	3,6	—	—	—	—	—	—	—	—	—	9,8	13,6	0,2	0,4	—	1,8	0,2	68,6	6			
Spinazzola	P	—	—	—	40,0	—	—	—	—	—	—	—	—	—	20,0	—	—	—	—	—	—	—	—	50,0	—	—	—	—	—	—	—	110,0	3			
Montemilone	P	—	—	—	9,2	—	—	—	5,3	—	—	—	—	—	3,2	—	—	—	—	—	—	—	—	17,4	5,3	—	—	—	—	—	—	40,4	5			
Minervino Murge	P	—	—	—	6,0	—	—	—	17,0	—	—	—	—	—	8,0	—	—	—	—	—	—	—	—	34,0	—	—	—	—	—	—	—	69,0	5			
Canosa di Puglia	P	—	—	—	16,0	—	—	—	—	—	—	—	—	—	35,0	—	—	—	—	—	—	—	—	—	—	—	23,0	0,5	—	—	—	—	78,5	4		
<i>MURGE e PENISOLA SALENTINA</i>																																				
Santeramo	P	—	—	14,0	—	—	—	—	—	—	—	—	—	—	2,0	—	9,0	—	—	—	—	—	—	—	—	62,0	12,0	—	—	—	—	—	99,0	5		
Altamura	P	—	—	—	3,0	—	—	—	3,0	—	—	—	—	—	—	—	—	—	—	—	—	—	—	—	—	67,0	40,0	—	—	—	—	—	117,0	5		
Martina Franca	P _r	—	—	—	6,2	—	0,2	—	3,8	—	1,8	0,2	—	—	3,2	—	—	—	—	—	—	—	—	—	—	21,0	8,2	15,0	—	—	—	—	59,6	7		
Noei	P _r	—	—	—	5,6	—	0,2	—	1,6	1,6	0,2	—	—	—	3,4	1,2	—	—	—	—	—	—	—	—	—	10,6	7,6	1,0	—	—	—	0,2	33,2	8		
Locorotondo	P	—	—	—	12,0	—	5,0	—	—	—	—	—	—	—	—	—	5,0	—	—	—	—	—	—	—	—	15,0	—	—	—	—	—	—	37,0	4		
Mottola	P	—	—	—	—	—	—	—	—	—	—	—	—	—	—	—	2,0	—	—	—	—	—	—	—	—	—	15,0	—	—	—	—	—	17,0	2		
Quasano	P _r	—	0,2	—	8,4	—	—	—	7,4	—	—	—	—	—	6,6	5,6	—	—	—	—	—	—	—	—	—	—	41,2	39,8	4,4	—	0,2	—	—	113,8	7	
Gioia del Colle	P	—	—	—	8,0	—	—	—	—	—	—	—	—	—	—	—	—	—	—	—	—	—	—	—	—	—	25,0	—	—	—	—	—	—	33,0	2	
Cassano Murge	P _r	—	—	—	8,2	—	0,4	0,2	»	»	»	»	»	»	»	»	»	»	»	»	»	»	»	»	»	»	»	»	»	»	»	»	»	»	»	
Ceglie Messapico	P	—	—	—	12,3	0,3	1,2	0,5	0,6	—	—	—	—	—	1,5	1,7	0,1	—	—	—	—	—	—	—	—	—	—	—	—	—	—	—	—	32,0	7	
Castellana	P	9,2	—	—	—	—	—	—	—	—	—	—	—	—	—	—	—	—	—	—	—	—	—	—	—	—	—	—	—	—	—	—	—	32,6?	4	
Crispiano	P	—	—	—	—	—	7,0	—	—	—	—	—	—	—	—	—	1,0	—	—	—	—	—	—	—	—	—	8,0	—	—	7,0	—	—	—	23,0	4	
Ruvo di Puglia	P	—	—	—	20,0	—	—	—	12,0	—	—	—	—	—	—	—	7,0	8,0	—	—	—	—	—	—	—	—	—	—	—	—	—	—	—	101,0	7	
Turi	P	—	—	—	—	—	—	—	—	—	—	—	—	—	—	—	2,0	5,0	—	—	—	—	—	—	—	—	—	—	—	—	—	—	—	—	20,0	3
Ostuni	P	—	—	—	10,5	—	—	—	12,0	—	—	—	—	—	—	—	—	—	—	—	—	—	—	—	—	—	—	—	—	—	—	—	—	—	30,0	4
Conversano	P	—	—	—	25,0	—	6,0	—	—	—	—	—	—	—	—	—	—	—	—	—	—	—	—	—	—	—	—	—	—	—	—	—	—	—	34,0	3
Grumo Appula	P _r	—	—	—	13,2	—	—	0,8	3,0	—	—	—	—	—	—	—	8,0	9,0	4,0	—	—	—	—	—	—	—	—	—	—	—	—	—	—	—	86,4	9
Oria	P _r	—	—	—	0,4	—	0,2	11,4	—	—	—	—	—	—	—	—	1,4	0,6	—	—	—	—	—	—	—	—	—	—	—	—	—	—	—	—	15,4	2
Andria	P	—	—	—	9,0	—	—	—	4,0	—	—	—	—	—	—	—	—	—	—	—	—	—	—	—	—	—	—	—	—	—	—	—	—	—	62,0	6
Canneto (Adelfia)	P	—	—	—	12,0	—	—	—	—	—	—	—	—	—	—	—	—	—	—	—	—	—	—	—	—	—	—	—	—	—	—	—	—	—	48,0	6
Alessano	P	—	—	—	7,0	—	28,0	30,0	—	—	—	—	—	—	—	—	—	—	—	—	—	—	—	—	—	—	—	—	—	—	—	—	—	—	69,5	6

STAZIONE	Tipo dell'apparechio	ALTEZZE DI PRECIPITAZIONE IN MILLIMETRI D'ACQUA OSSERVATE IL GIORNO:																														TOTALI MENSILI	Numero dei giorni con precipitazione uguale o superiore ad 1 mm.																
		1	2	3	4	5	6	7	8	9	10	11	12	13	14	15	16	17	18	19	20	21	22	23	24	25	26	27	28	29	30			31															
(Segue) MURGE e PENISOLA SALENTINA																																																	
Grottaglie	P					1,0		4,0							2,0										3,0	10,0						20,0	5																
Rutigliano	P					19,0			1,0	3,3					4,0	3,0									5,0							35,3	6																
Ruffano	P					6,0	6,0	12,0	21,0						26,0		25,0		11,0	12,0			15,0			6,0	6,0				146,0	11																	
Bitonto	P					17,0			6,0	8,0					5,0	2,0	1,0								21,0	13,0						73,0	8																
Massafra	P								5,0						10,0								1,0									16,0	3																
Collepasseo	P										5,0																					5,0	1																
Presicce	P				gocce	8,5		25,0	22,0						0,5										15,0	5,0						76,0	5																
Fasano	P					5,0			2,0	3,0							1,0		1,0													12,0	5																
S. Vito dei Normanni	P					10,0			11,0						5,0	1,0																27,0	4																
Ugento	P					9,0			23,0																							32,0	2																
Sava	P								9,0																		14,0					23,0	2																
Diso	P					13,0			15,0	55,0					81,0										20,0							184,0	5																
S. Maria di Leuca	P								48,0	44,0	2,0														4,0	1,0		2,0				101,0	6																
Minervino di Lecce	P					7,0			43,0	11,0					7,0											17,0						85,0	5																
Latiano	P			3,0				1,0	16,1				1,0																			28,1	6																
Cutrofiانو	P					6,0			15,0	25,0															9,0							55,0	4																
Palascia	P									35,0					4,0																	39,0	2																
Manduria	P									8,5					3,5											26,0						88,0	3																
Lecce	P _r					1,8			24,2	65,0	3,0				1,6	1,0											0,2					96,8	6																
Maglie	P									23,0																9,0						32,0	2																
Galatina	P					5,0				40,0					3,0											13,0						61,0	4																
Mesagne	P																								2,8	22,5						25,3	2																
Carosino	P																															—?	—?																
Lizzano	P				gocce	gocce	1,0	5,0	gocce						1,0	3,0									9,0	5,5	gocce					24,5	6																
S. Pancrazio	P								2,0															4,0								6,0	2																
Ayetrana	P									22,0																						22,0	1																
Taviano	P					5,0	2,0	25,0	8,0						3,0												3,0					46,0	6																
Calimera	P									35,0																						35,0	1																
Otranto	P					11,0	22,0	73,0	9,0																							115,0	4																
Nardò	P									11,0																						11,0	1																
Novoli	P					0,5				65,0					1,0	1,0										1,0						58,5	4																
S. Pietro Vernotico	P									28,0	5,0					2,0																35,0	3																
Copertino	P							14,0	30,0						1,0											3,0	5,0					53,0	5																

STAZIONE	Tipo dell'apparechio	ALTEZZE DI PRECIPITAZIONE IN MILLIMETRI D'ACQUA OSSERVATE IL GIORNO:																														TOTALI MENSILI	Numero dei giorni con precipitazione uguale o superiore ad 1 mm.					
		1	2	3	4	5	6	7	8	9	10	11	12	13	14	15	16	17	18	19	20	21	22	23	24	25	26	27	28	29	30			31				
<i>(Segue)</i> MURGE e PENISOLA SALENTINA																																						
Gallipoli	P	—	—	—	—	4,8	—	2,3	36,0	—	—	—	—	—	—	—	—	—	—	—	—	—	—	—	—	—	—	—	—	—	—	—	—	—	71,1	7		
Barletta	P	—	gocce	—	—	2,0	gocce	gocce	2,5	—	—	—	—	13,0	—	—	—	—	—	—	—	—	—	—	—	—	—	—	—	—	—	—	3,0	gocce	42,0	7		
Masseria S. Giovanni	P	»	»	»	»	»	»	»	»	»	»	»	»	»	»	»	»	»	»	»	»	»	»	»	»	»	»	»	»	»	»	»	»	»	»	»		
Brindisi	P	—	—	—	—	17,0	—	8,0	31,0	1,0	—	2,0	—	—	—	—	—	—	—	—	—	—	—	—	—	—	—	—	—	—	—	—	—	—	62,0	6		
Polignano	P	—	—	—	—	1,7	—	—	0,4	—	—	—	—	—	—	—	—	—	—	—	—	—	—	—	—	—	—	—	—	—	—	—	—	—	2,1	1		
Taranto (Borgo)	P _r	—	—	—	—	—	0,4	0,2	9,2	—	gocce	gocce	—	—	gocce	2,5	—	—	—	—	—	—	—	—	—	—	—	—	—	—	—	—	—	—	32,1	4		
Giovinazzo	P	—	—	—	—	12,5	—	1,0	7,5	—	—	—	—	—	—	—	—	—	—	—	—	—	—	—	—	—	—	—	—	—	—	—	—	—	63,0	8		
Bari (Staz. Agr. Sp.)	P _r	—	—	—	—	13,8	—	—	4,2	0,8	—	—	—	0,4	—	—	—	—	—	—	—	—	—	—	—	—	—	—	—	—	—	—	—	—	28,0	5		
Bari (Semaforo)	P	—	—	—	—	14,0	—	—	—	5,0	—	—	—	1,0	—	—	—	—	—	—	—	—	—	—	—	—	—	—	—	—	—	—	—	—	25,0	6		
Bari (Osservatorio)	P _r	—	—	—	—	17,2	—	—	1,8	4,0	—	—	—	0,6	—	—	—	—	—	—	—	—	—	—	—	—	—	—	—	—	—	—	—	—	37,0	7		
Bisceglie	P	—	—	—	—	15,0	—	—	—	—	—	—	—	—	—	—	—	—	—	—	—	—	—	—	—	—	—	—	—	—	—	—	—	—	66,0	6		
Porto Columena	P	—	—	—	—	—	—	—	60,0	—	—	—	—	—	—	—	—	—	—	—	—	—	—	—	—	—	—	—	—	—	—	—	—	—	—	62,0	2	
Alimini (Bonifica)	P	—	—	—	—	14,0	25,0	—	—	—	—	—	—	—	—	—	—	—	—	—	—	—	—	—	—	—	—	—	—	—	—	—	—	—	—	39,0	2	
Masseria Frigole	P _r	»	»	»	»	»	»	»	»	»	»	»	»	»	»	»	»	»	»	»	»	»	»	»	»	»	»	»	»	»	»	»	»	»	»	»	»	
Capo S. Vito	P	—	—	—	—	—	—	—	—	—	—	—	—	—	—	—	—	—	—	—	—	—	—	—	—	—	—	—	—	—	—	—	—	—	—	—?	—	
S. Cataldo (Bonifica)	P	—	—	—	—	—	—	—	6,0	55,0	1,0	—	—	—	—	—	—	—	—	—	—	—	—	—	—	—	—	—	—	—	—	—	—	—	—	65,0	4	
LATO e GALASO																																						
Castellaneta	P	—	—	—	—	0,2	—	—	—	—	—	—	—	—	—	—	—	—	—	—	—	—	—	—	—	—	—	—	—	—	—	—	—	—	—	21,9	2	
Ginosa	P _r	—	—	—	—	—	—	—	—	—	—	—	—	—	—	—	—	—	—	—	—	—	—	—	—	—	—	—	—	—	—	—	—	—	—	119,0	»	
Girifalco	P	—	—	—	—	—	—	—	—	—	—	—	—	—	—	—	—	—	—	—	—	—	—	—	—	—	—	—	—	—	—	—	—	—	—	—	118,4	»
Bonifica Sternara	P _r	—	—	—	—	—	—	—	7,4	—	—	—	—	—	—	—	—	—	—	—	—	—	—	—	—	—	—	—	—	—	—	—	—	—	—	—	121,4	5

STAZIONE	Tipo dell'apparato	ALTEZZE DI PRECIPITAZIONE IN MILLIMETRI D'ACQUA OSSERVATE IL GIORNO:																														TOTALI MENSILI	Numero dei giorni con precipitazione eguale o superiore ad 1 mm.			
		1	2	3	4	5	6	7	8	9	10	11	12	13	14	15	16	17	18	19	20	21	22	23	24	25	26	27	28	29	30			31		
VIBRATA, SALINELLO e zona litorale tra la foce del SALINELLO e quella del TORDINO																																				
Colonnella	P _r	—	—	2,6	—	—	—	—	1,2	1,0	—	0,8	0,2	—	—	—	0,2	—	—	—	—	—	—	—	—	—	—	2,0	1,6	—	—	0,8	11,6	22,0	6	
Nereto	P	—	—	—	2,0	—	—	—	—	2,0	—	40,0	1,0	—	—	—	—	—	—	—	—	—	—	—	—	—	—	2,0	1,0	5,0	—	3,0	17,0	73,0	9	
Civitella del Tronto	P	—	—	—	12,0	—	—	—	—	—	—	47,0	—	—	—	—	—	—	—	—	—	—	—	—	—	—	—	—	—	—	—	—	6,0	65,0	3	
Mosciano S. Angelo (Fonte a Luca)	P	—	—	—	6,0	—	—	—	—	3,0	—	50,0	2,0	—	—	—	—	—	—	—	—	—	—	—	—	—	—	1,0	1,0	—	—	13,0	1,0	77,0	8	
Giulianova	P _r	—	—	—	—	—	—	—	—	2,0	1,0	0,2	88,6	2,2	—	—	—	—	—	—	—	—	—	—	—	—	—	6,2	1,2	2,2	0,6	11,4	1,6	136,2	10	
TORDINO e VARI																																				
Ginepri	P _n	5,0	—	—	6,0	—	—	—	2,5	—	—	10,0	5,0	—	—	—	—	—	—	—	—	—	—	—	—	—	—	5,0	1,5	—	11,5	4,0	10,0	60,5	10	
Cortino	P _n	8,0	—	—	11,0	—	—	—	—	11,0	—	—	6,0	—	—	—	—	—	—	—	—	—	—	—	—	—	—	8,0	—	—	23,0	—	13,0	80,0	7	
Collurania (Osserv.)	P	—	—	—	—	—	—	—	1,0	2,4	—	3,1	1,3	—	—	—	—	—	—	—	—	—	—	—	—	—	—	—	—	2,6	1,4	2,9	14,7	7		
Teramo	P _r	0,6	—	0,2	2,6	0,2	—	—	1,8	3,2	—	1,8	2,2	—	—	—	—	—	—	—	—	—	—	—	—	—	—	1,6	1,6	—	6,2	4,6	10,4	37,0	10	
Fustagnano	P	5,5	—	—	8,5	—	—	—	4,0	3,5	—	—	9,5	—	—	—	—	—	—	—	—	—	—	—	—	—	—	4,0	6,0	—	8,0	5,0	7,0	61,0	10	
Campoli	P	—	—	—	18,0	—	—	—	14,0	—	—	—	—	—	—	—	—	—	—	—	—	—	—	—	—	—	—	—	—	—	—	—	9,0	85,0	6	
Bellante	P	—	—	—	11,0	—	—	—	—	—	—	39,0	17,0	—	—	—	—	—	—	—	—	—	—	—	—	—	—	14,0	—	—	11,0	—	9,0	101,0	6	
Roseto d'Abruzzo (Rosburgo)	P	1,0	—	—	—	—	—	—	3,0	2,0	—	68,5	3,0	—	—	—	—	—	—	—	—	—	—	—	—	—	—	10,0	1,0	—	—	—	40,0	128,5	8	
VOMANO, PIOMBA e SALINE																																				
Porcinaro	P _n	10,0	—	4,0	42,0	7,0	—	—	12,0	13,0	—	1,0	—	—	—	—	—	—	—	—	—	—	—	—	—	—	—	15,0	10,0	5,0	10,0	10,0	3,0	5,0	148,0	15
Campotosto	P _n	—	—	13,0	5,0	4,0	5,0	—	20,0	—	7,0	—	—	—	—	—	12,0	5,0	3,0	2,0	5,0	10,0	21,0	10,0	5,0	31,0	10,0	5,0	—	—	—	—	—	173,0	18	
Nerito	P	13,0	—	6,0	22,0	—	—	—	5,0	12,0	—	4,0	12,0	—	—	—	—	—	—	—	—	—	—	—	—	—	—	—	7,0	1,3	—	—	10,0	10,5	64,7	9
Fano Adriano	P _n	12,0	—	0,6	10,0	0,5	—	—	2,0	5,0	—	—	5,8	—	—	—	—	—	—	—	—	—	—	—	—	—	—	—	—	—	—	—	—	97,0	11	
Pietracamela	P _n	18,0	—	12,0	13,0	1,0	—	—	4,0	8,0	—	—	10,0	—	—	—	—	—	—	—	—	—	—	—	—	—	—	—	—	—	—	—	—	43,2	10	
Villa Vallucci	P	8,0	—	—	4,4	—	—	—	2,0	4,8	—	5,0	—	—	—	—	—	—	—	—	—	—	—	—	—	—	—	—	—	—	—	—	—	109,0	12	
Fano a Corno	P _n	12,0	—	5,5	13,0	—	—	—	7,0	7,0	9,5	—	16,0	0,5	—	—	—	—	—	—	—	—	—	—	—	—	—	—	10,0	2,0	—	8,0	0,5	16,0	52,6	12
Isola del G. Sasso	P _r	4,4	—	9,8	—	—	—	—	1,2	0,8	5,6	1,0	7,0	0,8	—	—	—	—	—	—	—	—	—	—	—	—	—	—	—	—	—	—	—	118,0	15	
Castelli	P _n	10,0	—	10,0	14,0	—	—	—	4,0	4,0	10,0	10,0	10,0	4,0	—	—	—	—	—	—	—	—	—	—	—	—	—	—	—	—	—	—	—	67,0	6	
Tossicia	P _n	—	—	—	—	—	—	—	—	10,0	2,0	—	—	—	—	—	—	—	—	—	—	—	—	—	—	—	—	—	—	—	—	—	—	133,0	11	
Notaresco	P	14,0	—	—	1,0	—	—	—	6,0	7,0	—	23,0	9,0	—	—	—	—	—	—	—	—	—	—	—	—	—	—	—	—	—	—	—	—	88,6	10	
Atri	P _r	0,8	—	0,2	1,8	—	0,2	—	2,4	2,4	—	45,6	4,2	—	—	—	—	—	—	—	—	—	—	—	—	—	—	—	—	—	—	—	—	64,0	10	
Farindola	P _n	—	—	—	4,0	—	—	—	—	2,0	—	2,0	3,0	—	—	—	—	—	—	—	—	—	—	—	—	—	—	—	—	—	—	—	—	58,8	10	
Penne	P _r	0,8	—	0,6	4,2	—	—	—	3,2	3,0	—	13,4	3,2	2,6	—	—	—	—	—	—	—	—	—	—	—	—	—	—	—	—	—	—	—	53,5	7	
Loreto Aprutino	P	—	—	—	5,0	—	—	—	—	5,5	—	—	—	—	—	—	—	—	—	—	—	—	—	—	—	—	—	—	—	—	—	—	—	84,0	7	
Moscufo	P	—	—	—	6,0	—	—	—	5,0	—	—	22,0	—	—	—	—	5,0	—	—	—	—	—	—	—	—	—	—	—	—	—	—	—	—			

STAZIONE	Tipo dell'apparecchio	ALTEZZE DI PRECIPITAZIONE IN MILLIMETRI D'ACQUA OSSERVATE IL GIORNO:																														TOTALI MENSILI	Numero dei giorni con precipitazione uguale o superiore ad 1 mm.		
		1	2	3	4	5	6	7	8	9	10	11	12	13	14	15	16	17	18	19	20	21	22	23	24	25	26	27	28	29	30			31	
<i>(Segue) VOMANO, PIOMBA e SALINE</i>																																			
Arsita	P	—	—	—	6,0	—	—	—	—	2,0	—	—	—	—	—	—	—	—	—	—	5,0	—	—	—	—	—	5,0	—	4,0	10,0	2,0	70,5	9		
Montefino	P	0,3	—	—	1,4	—	—	—	—	2,5	0,7	0,8	38,7	2,5	0,1	—	—	—	—	—	0,1	—	—	—	—	—	0,9	1,0	—	0,7	14,3	16,2	80,2	7	
Città S. Angelo	P	—	—	—	6,0	—	—	—	—	4,0	4,0	—	50,0	5,0	—	—	—	—	—	—	—	—	—	—	—	—	8,0	—	—	5,0	9,0	21,0	112,0	9	
ATERNO - PESCARA																																			
Monte reale	P _n	6,0	12,0	—	13,0	21,0	—	—	—	—	—	—	26,0	—	—	—	—	—	—	—	—	—	—	—	—	—	—	—	—	—	—	113,0	7		
Taverna della Croce	P _n	11,0	—	—	24,0	—	—	6,0	2,0	12,0	—	—	—	—	2,0	—	—	—	—	—	—	—	—	—	—	—	12,0	3,0	—	6,0	—	2,0	83,0	11	
Termine	P _n	—	20,0	8,6	37,2	6,2	1,3	—	8,5	13,0	1,1	—	—	—	—	—	—	—	—	—	7,0	—	7,0	—	—	—	28,0	—	—	12,0	—	0,5	150,4	12	
Barete	P _n	4,0	—	25,0	23,0	—	—	4,0	10,0	8,0	—	—	—	—	—	—	—	—	—	—	—	—	—	—	—	—	7,0	8,0	—	6,0	—	—	95,0	9	
Tornimparte	P _n	25,0	20,0	42,0	20,0	—	—	—	—	—	—	—	—	—	—	—	—	—	—	—	—	—	—	—	—	—	28,0	—	—	30,0	—	—	180,0	7	
Scoppito	P	12,0	30,0	5,0	—	—	—	—	—	—	—	—	—	—	—	—	—	—	—	—	—	—	—	—	—	—	16,0	20,0	—	—	—	—	83,0	5	
Casamaina	P	12,0	—	11,0	21,0	—	—	21,0	28,0	—	—	—	—	—	—	—	—	—	—	—	—	—	—	—	—	—	3,0	—	—	—	—	—	152,0	9	
Aquila	P _r	10,8	0,8	5,6	12,2	2,8	0,8	—	8,8	11,2	—	0,2	0,2	—	—	—	0,2	—	—	—	—	—	—	—	—	—	10,8	3,2	—	6,8	—	—	74,6	9	
Civita di Bagno	P	5,0	12,0	19,0	6,0	1,0	—	—	3,0	8,0	—	—	—	—	—	—	—	—	—	—	—	—	—	—	—	—	—	—	—	—	—	—	55,5	8	
Oere	P	20,4	—	6,3	16,6	3,0	0,6	—	12,3	7,3	—	—	—	—	—	—	—	—	—	—	—	—	—	—	—	—	—	—	—	—	—	—	92,6	10	
Assergi	P _n	—	—	5,0	10,0	40,0	—	—	55,0	48,0	—	—	—	—	—	—	—	—	—	—	—	—	—	—	—	—	—	—	—	—	—	—	205,8	9	
Bazzano	P	17,0	—	6,0	8,0	3,0	—	—	9,0	10,0	—	—	—	—	—	—	—	—	—	—	—	—	—	—	—	—	9,0	2,0	—	—	—	—	70,0	10	
Poggio Picenze	P _n	»	»	»	»	»	»	»	»	»	»	»	»	»	»	»	»	»	»	»	»	»	»	»	»	»	»	»	»	»	»	»	»	»	
Stazione Campana	P	9,0	5,0	—	6,0	7,0	—	—	—	5,0	—	—	—	—	—	—	—	—	—	—	—	—	—	—	—	—	8,0	3,0	—	—	—	—	43,0	7	
Rocca di Cambio	P _n	26,5	7,5	3,5	19,5	—	4,5	—	15,5	12,5	—	—	—	—	—	—	—	—	—	—	—	—	—	—	—	—	6,5	17,5	—	7,5	8,5	3,5	133,0	12	
Beffi (Acciano)	P _n	—	5,0	—	11,0	—	—	—	12,0	6,0	—	—	—	—	—	—	—	—	—	—	—	—	—	—	—	—	—	1,0	—	—	2,0	1,0	38,0	7	
Forea Caruso	P _n	—	—	10,5	12,0	2,0	—	—	23,2	29,4	—	—	—	—	—	—	—	—	—	—	—	—	—	—	—	—	—	—	—	—	—	—	144,8	10	
Goriano Sicoli	P _n	3,0	—	10,0	15,0	1,5	—	—	16,0	3,5	—	—	—	—	—	—	—	—	—	—	—	—	—	—	—	—	—	—	—	—	—	—	85,0	12	
Gagliano Aterno	P _n	—	—	—	25,0	—	5,0	—	17,0	7,0	—	—	—	—	—	—	—	—	—	—	—	—	—	—	—	—	—	—	—	—	—	—	85,5	8	
Frattura	P _n	7,0	3,0	12,0	1,0	—	—	—	18,0	5,0	—	—	—	—	—	—	—	—	—	—	—	—	—	—	—	—	—	—	—	—	—	—	117,0	15	
Seanno	P _n	11,1	—	1,5	24,5	1,5	—	—	25,1	7,5	—	—	—	—	—	—	—	—	—	—	—	—	—	—	—	—	—	—	—	—	—	—	132,8	13	
Villalago	P _n	11,0	—	6,0	22,5	1,5	—	—	25,0	10,0	—	—	—	—	—	—	—	—	—	—	—	—	—	—	—	—	—	—	—	—	—	—	119,5	13	
Anversa	P	5,0	—	3,0	10,0	1,0	—	—	18,0	—	—	—	—	—	—	—	—	—	—	—	—	—	—	—	—	—	—	—	—	—	—	—	68,0	9	
Cocullo	P _n	15,0	8,0	10,0	9,0	10,0	11,0	8,0	7,0	11,0	—	—	—	—	—	—	—	—	—	—	—	—	—	—	—	—	—	—	—	—	—	—	—	168,0	17
Bugnara	P _r	1,2	2,2	10,2	1,2	0,2	0,2	—	14,6	4,4	—	—	—	—	—	—	—	—	—	—	—	—	—	—	—	—	—	—	—	—	—	—	73,8	13	
Rocca Pia	P _n	—	2,0	8,0	1,0	—	13,0	—	7,0	—	—	—	—	—	—	—	—	—	—	—	—	—	—	—	—	—	—	—	—	—	—	—	96,5	10	
Pettorano	P _n	3,0	—	—	14,0	—	—	—	25,0	—	—	—	—	—	—	—	—	—	—	—	—	—	—	—	—	—	—	—	—	—	—	—	86,0	8	
Campo di Giove	P	5,0	—	—	—	—	—	—	20,0	—	—	—	—	—	—	—	—	—	—	—	—	—	—	—	—	—	—	—	—	—	—	—	87,0	7	
Pacentro	P	—	—	2,0	—	—	—	—	8,0	5,0	—	—	—	—	—	—	—	—	—	—	—	—	—	—	—	—	—	—	—	—	—	—	111,0	10	

STAZIONE	Tipo dell'apparechio	ALTEZZE DI PRECIPITAZIONE IN MILLIMETRI D'ACQUA OSSERVATE IL GIORNO:																														TOTALI MENSILI	Numero dei giorni con precipitazione uguale e superiore ad 1 mm.																	
		1	2	3	4	5	6	7	8	9	10	11	12	13	14	15	16	17	18	19	20	21	22	23	24	25	26	27	28	29	30			31																
<i>(Segue) SANGRO</i>																																																		
Fara S. Martino	P _r	4,4	3,0	—	—	—	—	17,2	8,6	6,8	4,8	—	9,4	2,4	1,0	—	—	—	—	—	—	—	—	—	—	—	22,4	1,2	—	8,2	12,4	7,2	148,0	15																
Pennapedimonte	P _n	9,0	—	—	10,0	2,0	—	—	2,0	3,0	—	—	6,0	4,0	—	—	—	—	—	—	—	—	—	—	—	—	12,0	6,0	6,0	11,0	16,0	103,0	14																	
Casoli	P	—	—	—	5,0	—	—	—	—	6,0	—	—	7,0	—	—	—	—	—	—	—	—	—	—	—	—	—	—	—	4,0	10,0	10,0	72,0	8																	
Atessa	P	—	—	—	6,0	—	—	—	—	5,0	—	4,0	—	—	—	—	—	—	—	—	—	—	—	—	—	—	—	—	—	6,0	—	60,0	6																	
Paglieta	P	—	—	—	—	—	—	—	—	14,0	—	—	10,0	—	—	—	—	—	—	—	—	—	—	—	—	—	14,0	—	—	19,0	—	32,0	89,0	5																
<i>SINELLO e VARII</i>																																																		
Montazzoli	P _n	4,0	—	9,0	—	—	—	—	14,0	—	2,0	—	1,0	—	—	—	—	—	—	—	—	—	—	—	—	—	22,0	1,0	—	6,0	5,0	—	85,0	10																
Gissi	P	—	—	—	—	—	—	—	6,0	5,0	5,0	—	—	—	—	—	—	—	—	—	—	—	—	—	—	—	—	26,0	—	—	10,0	—	87,0	6																
Cupello	P	2,0	—	1,0	5,0	—	—	—	2,0	2,0	—	—	16,0	—	2,0	—	—	—	—	—	—	—	—	—	—	—	25,0	0,5	—	5,0	8,0	2,0	103,5	12																
Scerni	P _r	»	»	»	»	»	»	»	»	»	»	»	»	»	»	»	»	»	»	»	»	»	»	»	»	»	»	»	»	»	»	»	»	»	»															
Punta Penna	P	—	—	—	2,5	—	—	12,0	1,0	1,0	—	—	7,0	—	—	—	—	—	—	—	—	—	—	—	—	—	5,5	8,0	—	1,0	3,5	1,0	77,5	11																
<i>TRIGNO e VARII</i>																																																		
Vastogirardi	P _n	39,0	7,0	—	19,0	—	8,0	—	37,0	—	—	—	—	—	—	—	—	—	—	—	—	—	—	—	—	—	—	12,0	16,0	8,0	—	—	—	146,0	8															
Carovilli	P _n	20,0	13,0	—	17,0	—	—	12,0	22,0	23,0	—	—	—	—	—	—	—	—	—	—	—	—	—	—	—	—	—	8,0	—	—	3,0	—	—	118,0	8															
Chiauci	P _n	18,0	—	—	25,0	—	20,0	—	35,0	—	—	—	—	—	—	—	—	—	—	—	—	—	—	—	—	—	18,0	—	—	11,0	—	—	127,0	6																
Frosolone	P _n	5,0	—	—	—	10,0	—	—	25,0	15,0	—	—	—	—	—	—	—	—	—	—	—	—	—	—	—	—	8,0	10,0	9,0	—	—	—	83,0	8																
Bagnoli del Trigno	P _r	5,4	0,4	4,2	4,8	2,6	—	—	—	—	—	—	—	—	—	—	—	—	—	—	—	—	—	—	—	—	6,4	6,0	0,6	9,2	0,4	—	45,0	8																
Agnone	P _r	10,6	3,0	1,8	9,6	—	2,0	—	24,0	9,2	—	—	0,8	—	—	—	—	—	—	—	—	—	—	—	—	—	10,6	1,0	1,2	6,8	2,2	4,2	87,8	13																
Pietrabbondante	P _n	19,0	—	7,0	8,0	—	4,0	—	22,0	24,0	—	—	—	—	—	—	—	—	—	—	—	—	—	—	—	—	7,0	—	8,0	9,0	—	—	114,0	10																
Schiavi d'Abruzzo	P _n	—	—	11,4	7,5	16,4	19,5	—	27,4	24,7	—	—	1,0	—	2,4	—	—	—	—	—	—	—	—	—	—	—	9,5	0,5	—	—	3,7	0,5	132,9	11																
Castiglione M. M.	P _n	—	11,0	7,0	—	4,0	—	—	18,0	—	6,0	—	—	—	13,0	—	—	—	—	—	—	—	—	—	—	—	—	7,0	—	—	—	6,0	—	93,0	10															
Trivento	P	5,0	—	—	—	—	—	—	15,0	12,0	7,0	—	—	—	—	—	—	—	—	—	—	—	—	—	—	—	—	—	—	9,0	—	—	68,0	7																
Torrebruna	P _r	2,4	—	0,6	5,2	—	1,2	—	8,4	11,8	—	—	—	—	—	—	—	—	—	—	—	—	—	—	—	—	—	—	—	—	—	—	—	106,0	10															
Palmoli	P _n	3,0	—	—	3,0	—	—	—	5,0	5,0	—	—	2,0	—	—	—	—	—	—	—	—	—	—	—	—	—	—	—	—	—	—	—	—	61,0	7															
Montefalcone del S.	P	—	2,0	6,0	—	—	5,0	—	14,0	18,0	—	—	3,0	—	—	—	—	—	—	—	—	—	—	—	—	—	—	—	—	—	—	—	—	122,0	11															
Palata	P	4,0	—	3,5	—	—	—	—	5,0	5,0	—	—	17,5	—	—	—	—	—	—	—	—	—	—	—	—	—	—	—	—	7,0	3,0	3,5	98,5	10																
Mafalda	P	—	—	—	11,0	—	—	—	37,0	—	—	—	—	—	—	—	—	—	—	—	—	—	—	—	—	—	—	—	—	—	—	—	—	—	140,0	7														
Lentella	P	—	—	—	13,0	—	—	—	—	3,0	12,0	—	16,0	—	12,0	—	—	—	—	—	—	—	—	—	—	—	—	—	—	—	—	—	—	—	93,0	10														
S. Salvo	P _r	2,6	—	0,2	4,0	—	0,2	—	2,2	4,8	—	—	12,4	—	3,8	—	—	—	—	—	—	—	—	—	—	—	—	—	—	—	—	—	—	—	90,2	11														
Termoli	P _r	1,0	—	—	3,2	—	—	—	3,4	3,4	0,8	—	6,4	—	—	—	—	—	—	—	—	—	—	—	—	—	—	—	—	—	—	—	—	—	84,4	11														

STAZIONE	Tipo dell'apparecchio	ALTEZZE DI PRECIPITAZIONE IN MILLIMETRI D'ACQUA OSSERVATE IL GIORNO:																														TOTALI MENSILI		Numero dei giorni con precipitazioni e superiore ad 1 mm.			
		1	2	3	4	5	6	7	8	9	10	11	12	13	14	15	16	17	18	19	20	21	22	23	24	25	26	27	28	29	30	31					
BIFERNO e SACCIONE																																					
Boiano	P _r	»	»	»	»	»	»	»	»	»	»	»	»	»	»	»	»	»	»	»	»	»	»	»	»	»	»	»	»	»	»	»	»	»			
Indiprete	P _n	25,0	11,0	20,0	—	19,0	23,0	—	24,0	—	—	—	—	—	—	—	—	—	—	—	6,0	—	—	—	—	25,0	—	5,0	4,0	—	—	—	162,0	10			
Spinete	P	16,2	—	—	10,6	—	6,6	—	11,4	15,8	0,8	—	—	—	—	—	—	—	—	—	4,3	—	—	—	—	12,3	—	—	6,4	—	2,0	—	86,4	9			
Roccamandolfi	P _r	23,8	8,0	4,4	26,4	4,4	18,0	—	29,4	51,2	5,0	—	—	—	—	—	—	—	—	0,2	4,6	—	—	—	—	36,2	6,2	—	13,2	0,4	1,0	—	232,6	14			
Guardiaregia	P _n	—	11,0	—	—	—	—	—	5,0	—	23,0	19,0	—	—	—	—	—	—	—	—	—	—	—	—	—	17,0	8,0	—	—	—	—	29,0	—	112,0	7		
Vinechiato	P	21,0	—	—	—	—	—	—	—	6,0	8,0	—	—	—	—	—	—	—	—	—	38,0	—	—	—	—	—	6,0	5,0	—	—	—	—	—	85,0	6		
Baranello	P	17,0	—	4,8	8,0	—	3,3	—	12,6	20,3	—	—	—	—	—	—	—	—	—	—	0,8	—	—	—	—	—	6,0	2,3	—	5,0	—	1,3	—	83,4	11		
Campobasso	P _r	12,4	0,6	1,6	6,6	0,2	1,8	—	18,5	21,6	—	—	—	—	—	—	—	—	—	—	0,4	0,8	—	—	—	—	15,6	3,2	1,2	1,2	1,0	—	—	97,9	12		
Montagano	P _n	17,0	—	—	38,0	—	—	—	—	17,0	24,0	—	—	—	—	—	—	—	—	—	—	28,0	—	—	—	—	—	—	—	—	—	—	8,0	—	171,0	8	
Castropignano	P	—	—	—	—	—	6,0	—	12,0	—	—	—	—	—	—	—	—	—	—	—	—	—	—	—	—	—	—	—	—	—	—	—	—	59,0	5		
S. Angelo Limosano	P _n	—	10,0	—	15,0	—	—	—	—	55,0	10,0	—	—	—	—	—	—	—	—	—	—	—	—	—	—	—	25,0	—	—	20,0	5,0	—	—	150,0	8		
Lucito	P	—	—	—	—	—	12,5	—	14,0	8,0	—	—	—	—	—	—	—	—	—	—	—	2,0	—	—	—	—	22,0	—	—	—	—	—	—	102,5	10		
Morrone del Sannio	P	—	—	—	6,0	—	—	—	12,0	6,0	—	—	—	—	—	—	—	—	—	—	—	2,0	—	—	—	—	—	—	—	—	—	—	—	51,0	9		
Ripabottoni	P _n	—	—	—	16,0	—	—	—	—	11,0	16,0	—	—	—	—	—	—	—	—	—	—	—	—	—	—	—	—	—	—	—	—	—	—	—	74,0	6	
Castelmauro	P _n	»	»	»	»	»	»	»	»	»	»	»	»	»	»	»	»	»	»	»	»	»	»	»	»	»	»	»	»	»	»	»	»	»	»	»	
Guardialfiera	P _r	3,8	—	—	3,4	—	0,4	—	6,8	4,8	—	—	—	—	—	—	—	—	—	—	—	2,6	—	—	—	—	—	—	—	—	—	—	—	—	82,8	11	
Larino	P	—	—	—	4,5	—	—	—	4,0	4,7	—	—	—	—	—	—	—	—	—	—	—	3,0	6,0	—	—	—	—	—	—	—	—	—	—	—	80,2	14	
Guglionesi	P	—	—	—	5,0	—	—	—	—	6,0	—	—	—	—	—	—	—	—	—	—	—	—	16,0	—	—	—	—	—	—	—	—	—	—	—	107,0	7	
Portocannone	P	—	—	—	7,2	—	—	—	—	3,5	5,0	—	—	—	—	—	—	—	—	—	—	—	9,0	—	—	—	—	—	—	—	—	—	—	—	101,2	8	
Serracapriola	P _r	1,2	—	—	5,6	—	0,4	—	3,4	9,2	—	—	—	—	—	—	—	—	—	—	—	2,2	4,4	—	—	—	—	—	—	—	—	—	—	—	90,8	12	
FORTORE																																					
Montefalcione Valf.	P _r	5,2	0,6	—	15,0	0,2	2,2	—	15,6	17,2	—	—	—	—	—	—	—	—	—	—	—	2,0	—	—	—	—	—	—	—	—	—	—	—	—	147,2	11	
Baselico	P	—	—	—	17,0	—	—	—	—	13,0	—	—	—	—	—	—	—	—	—	—	—	—	—	—	—	—	—	—	—	—	—	—	—	—	52,0	4	
S. Bartolomeo in G.	P _r	1,8	—	—	14,8	—	3,0	—	11,8	5,8	—	—	—	—	—	—	—	—	—	—	—	3,5	—	—	—	—	—	—	—	—	—	—	—	—	88,2	13	
Roseto Valfortore	P _r	4,8	—	—	8,0	—	1,6	—	10,8	6,0	—	—	—	—	—	—	—	—	—	—	—	5,2	—	—	—	—	—	—	—	—	—	—	—	—	86,4	13	
Castelvetro Valf.	P _r	—	4,4	3,0	—	7,0	6,0	—	13,6	8,6	0,8	—	—	—	—	—	—	—	—	—	—	1,6	—	—	—	—	—	—	—	—	—	—	—	—	86,8	14	
Volturara Appula	P	—	—	—	11,0	—	3,0	—	10,0	3,5	—	—	—	—	—	—	—	—	—	—	—	—	3,5	—	—	—	—	—	—	—	—	—	—	—	81,5	12	
S. Marco la Catola	P _r	1,0	0,2	—	5,8	—	4,2	—	9,6	6,4	0,2	—	—	—	—	—	—	—	—	—	—	—	7,0	—	—	—	—	—	—	—	—	—	—	—	76,8	12	
Mirabello Sannitico	P _n	13,5	—	—	6,0	—	5,0	—	20,0	25,0	—	—	—	—	—	—	—	—	—	—	—	—	—	—	—	—	—	—	—	—	—	—	—	—	93,5	8	
Toro	P	10,0	—	—	2,0	—	—	—	16,0	13,0	—	—	—	—	—	—	—	—	—	—	—	—	—	—	—	—	—	—	—	—	—	—	—	—	66,0	6	
Campolieto	P _r	8,2	0,2	0,4	6,0	—	1,4	—	14,0	16,0	—	—	—	—	—	—	—	—	—	—	—	—	3,2	—	—	—	—	—	—	—	—	—	—	—	66,0	6	
Riccia	P _r	8,8	2,6	—	7,8	0,2	5,2	—	23,6	19,2	—	—	—	—	—	—	—	—	—	—	—	—	—	—	—	—	—	—	—	—	—	—	—	—	80,2	11	
Gambatesa	P	2,0	1,0	—	4,0	—	3,0	—	15,0	—	—	—	—	—	—	—	—	—	—	—	—	—	—	—	—	—	—	—	—	—	—	—	—	—	114,4	13	
Celenza Valfortore	P _r	1,8	0,6	—	3,2	—	3,0	—	7,6	3,6	—	—	—	—	—	—	—	—	—	—	—	—	—	—	—	—	—	—	—	—	—	—	—	—	71,0	12	
																																				66,8	11

STAZIONE	Tipo dell'apparechio	ALTEZZE DI PRECIPITAZIONE IN MILLIMETRI D'ACQUA OSSERVATE IL GIORNO:																														TOTALI MENSILI	Numero dei giorni con precipitazione eguale o superiore ad 1 mm.																	
		1	2	3	4	5	6	7	8	9	10	11	12	13	14	15	16	17	18	19	20	21	22	23	24	25	26	27	28	29	30			31																
<i>(Segue)</i> LAGO SALSO, LAGO SALPI, PALUDI DI CELENTANO																																																		
Feudo della Paglia	P	—	—	—	8,0	—	—	—	7,0	10,0	—	—	—	—	—	—	—	—	—	—	—	—	—	—	—	—	—	—	—	—	—	—	—	—	52,0	5														
Tressanti	P _r	—	—	—	3,6	—	0,4	—	2,0	4,6	—	—	—	—	—	—	—	—	—	—	—	—	—	—	—	—	—	—	—	—	—	—	—	—	13,09	4														
Trinitapoli	P	—	—	—	—	—	—	—	—	—	—	—	—	—	—	—	—	—	—	—	—	—	—	—	—	—	—	—	—	—	—	—	—	—	115,02	5														
Manfredonia (Bonifica Sipontina)	P _r	—	—	—	5,4	—	—	—	7,8	14,8	0,2	—	—	—	—	—	—	—	—	—	—	—	—	—	—	—	—	—	—	—	—	—	—	—	75,8	10														
CERVARO e CARAPELLE																																																		
Monteleone di Puglia	P _n	7,0	—	—	8,0	0,5	3,4	—	10,3	36,2	0,8	—	—	—	—	—	—	—	—	—	—	—	—	—	—	—	—	—	—	—	—	—	—	—	—	110,1	9													
Savignano di Puglia	P _r	0,4	—	—	8,2	—	—	—	1,8	1,8	—	—	—	—	—	—	—	—	—	—	—	—	—	—	—	—	—	—	—	—	—	—	—	—	—	14,8	4													
Bovino	P _r	1,8	—	—	10,6	—	1,6	—	8,4	16,4	—	—	—	—	—	—	—	—	—	—	—	—	—	—	—	—	—	—	—	—	—	—	—	—	—	69,0	11													
Orsara di Puglia	P	—	—	—	15,0	—	1,0	—	—	24,0	—	—	—	—	—	—	—	—	—	—	—	—	—	—	—	—	—	—	—	—	—	—	—	—	—	62,0	6													
Castelluccio dei S.	P	—	—	—	—	—	—	—	11,0	—	—	—	—	—	—	—	—	—	—	—	—	—	—	—	—	—	—	—	—	—	—	—	—	—	—	—	42,0	4												
Giumentereccia (Bovino)	P	—	—	—	15,0	—	—	—	11,0	12,0	—	—	—	—	—	—	—	—	—	—	—	—	—	—	—	—	—	—	—	—	—	—	—	—	—	—	48,0	5												
Bisaccia	P _n	15,0	—	—	15,0	—	—	—	25,0	—	—	—	—	—	—	—	—	—	—	—	—	—	—	—	—	—	—	—	—	—	—	—	—	—	—	—	107,0	5												
S. Agata di Puglia	P _r	»	»	»	»	»	»	»	»	»	»	»	»	»	»	»	»	»	»	»	»	»	»	»	»	»	»	»	»	»	»	»	»	»	»	»	»	»												
Rocchetta S. Antonio	P	—	—	—	—	—	—	—	—	—	—	—	—	—	—	—	—	—	—	—	—	—	—	—	—	—	—	—	—	—	—	—	—	—	—	—	9,0	—												
Aseoli Satriano	P _r	1,8	—	—	1,6	—	0,2	—	4,6	6,8	—	—	—	—	—	—	—	—	—	—	—	—	—	—	—	—	—	—	—	—	—	—	—	—	—	51,6	11													
Mortelito	P	—	—	—	—	—	—	—	13,0	18,0	—	—	—	—	—	—	—	—	—	—	—	—	—	—	—	—	—	—	—	—	—	—	—	—	—	—	70,0	6												
Ortanova	P	—	—	—	—	—	—	—	—	3,0	7,0	—	—	—	—	—	—	—	—	—	—	—	—	—	—	—	—	—	—	—	—	—	—	—	—	—	37,0	4												
OFANTO																																																		
Nuseo	P _n	—	—	—	—	—	—	—	—	—	—	—	—	—	—	—	—	—	—	—	—	—	—	—	—	—	—	—	—	—	—	—	—	—	—	—	—	76,0	5											
S. Angelo dei Lomb.	P _r	5,8	—	0,2	11,4	5,4	10,0	—	10,4	14,0	0,2	1,2	—	—	—	—	—	—	—	—	—	—	—	—	—	—	—	—	—	—	—	—	—	—	—	—	122,8	12												
Lioni	P	12,0	—	—	10,0	—	11,0	—	8,0	23,0	—	—	—	—	—	—	—	—	—	—	—	—	—	—	—	—	—	—	—	—	—	—	—	—	—	—	117,0	9												
Andretta	P	—	—	—	11,0	—	6,0	—	—	17,0	—	—	—	—	—	—	—	—	—	—	—	—	—	—	—	—	—	—	—	—	—	—	—	—	—	—	94,0	6												
Teora	P	5,0	—	—	12,0	—	8,0	—	—	42,0	—	—	—	—	—	—	—	—	—	—	—	—	—	—	—	—	—	—	—	—	—	—	—	—	—	—	150,0	8												
Pescopagano	P _n	3,0	—	—	11,0	4,0	12,0	—	9,0	21,0	—	—	—	—	—	—	—	—	—	—	—	—	—	—	—	—	—	—	—	—	—	—	—	—	—	—	117,0	11												
S. Andrea di Conza	P	—	—	—	15,0	23,0	9,0	—	—	18,0	24,0	—	—	—	—	—	—	—	—	—	—	—	—	—	—	—	—	—	—	—	—	—	—	—	—	—	—	175,0	10											
Calitri	P	—	—	—	5,0	—	—	—	—	10,0	6,0	—	—	—	—	—	—	—	—	—	—	—	—	—	—	—	—	—	—	—	—	—	—	—	—	—	53,0	6												
Castel Lagopesole	P _r	—	—	—	5,4	0,4	6,2	—	—	15,4	—	—	—	—	—	—	—	—	—	—	—	—	—	—	—	—	—	—	—	—	—	—	—	—	—	—	82,8	7												
Atella	P	—	—	—	5,0	—	—	—	6,0	1,0	5,0	—	—	—	—	—	—	—	—	—	—	—	—	—	—	—	—	—	—	—	—	—	—	—	—	—	53,0	8												
S. Fele	P	—	—	—	45,0	13,0	—	—	—	55,0	32,0	—	—	—	—	—	—	—	—	—	—	—	—	—	—	—	—	—	—	—	—	—	—	—	—	—	—	346,0	9											
Monticchio Bagni	P	—	—	—	—	—	—	—	—	—	—	—	—	—	—	—	—	—	—	—	—	—	—	—	—	—	—	—	—	—	—	—	—	—	—	—	—	175,0	14											
Lacedonia	P	—	—	—	15,0	—	—	—	—	9,0	11,0	—	—	—	—	—	—	—	—	—	—	—	—	—	—	—	—	—	—	—	—	—	—	—	—	—	—	52,0	4											
Aquilonia	P	—	—	—	10,0	—	—	—	—	36,0	7,3	—	—	—	—	—	—	—	—	—	—	—	—	—	—	—	—	—	—	—	—	—	—	—	—	—	—	92,5	7											
Rocchetta S. Antonio (Scala)	P	—	—	—	4,5	—	—	—	7,0	4,5	—	—	—	—	—	—	—	—	—	—	—	—	—	—	—	—	—	—	—	—	—	—	—	—	—	—	—	45,5	5											

STAZIONE	Tipo dell'apparato	ALTEZZE DI PRECIPITAZIONE IN MILLIMETRI D'ACQUA OSSERVATE IL GIORNO:																														TOTALI MENSILI	Numero dei giorni con precipitazioni o nebbia o nebbia al 1. mil.			
		1	2	3	4	5	6	7	8	9	10	11	12	13	14	15	16	17	18	19	20	21	22	23	24	25	26	27	28	29	30			31		
(Segue) OFANTO																																				
Forenza	P _n	—	—	—	—	15,0	—	—	—	—	—	19,0	—	14,0	—	—	—	—	—	—	—	—	—	—	—	—	—	—	—	2,0	—	11,0	76,0	6		
Venosa	P	—	—	—	—	—	—	—	—	—	—	16,0	1,0	—	—	—	—	—	—	—	—	—	—	—	—	—	6,0	5,0	11,0	—	—	—	—	39,0	5	
Ripacandida	P	—	—	—	2,5	0,5	6,0	—	—	7,0	—	—	—	7,0	5,0	—	—	—	—	—	—	—	—	—	—	—	—	1,5	5,0	16,1	—	—	—	50,6	8	
Melfi	P _r	—	—	—	3,2	—	1,2	—	2,2	3,4	—	—	3,6	0,4	0,4	—	—	—	—	—	—	—	—	—	—	—	—	—	—	—	—	—	—	42,2	11	
Lavello	P	—	—	—	2,3	—	—	—	—	1,7	—	—	4,5	0,5	—	—	—	—	—	—	—	—	—	—	—	—	—	—	—	—	—	—	—	25,7	7	
Posta Carrera	P	—	—	—	—	—	—	—	—	5,0	—	—	—	—	—	—	—	—	—	—	—	—	—	—	—	—	—	—	—	—	—	—	—	19,0	4	
Torre Alemanno	P _r	—	—	—	4,8	—	—	—	—	1,8	5,0	—	—	0,4	—	—	—	—	—	—	—	—	—	—	—	—	—	—	—	—	—	—	—	30,4	7	
Spinazzola	P	—	—	—	15,0	—	—	—	—	—	10,0	—	—	5,0	—	—	—	—	—	—	—	—	—	—	—	—	—	—	—	—	—	—	—	50,0	4	
Montemilone	P	—	—	—	—	—	—	—	—	5,2	—	—	—	1,3	0,4	—	—	—	—	—	—	—	—	—	—	—	—	—	—	—	—	—	—	18,8	4	
Minervino Murge	P	—	—	—	—	5,0	—	—	—	—	12,0	—	—	—	—	—	—	—	—	—	—	—	—	—	—	—	—	—	—	—	—	—	—	63,0	6	
Canosa di Puglia	P	—	—	—	—	20,0	—	—	—	0,5	2,0	7,0	—	—	—	—	—	—	—	—	—	—	—	—	—	—	—	—	—	—	—	—	—	55,0	7	
MURGE e PENISOLA SALENTINA																																				
Santeramo	P	—	5,0	—	—	—	—	—	—	—	—	15,0	—	—	—	—	—	—	—	—	—	—	—	—	—	—	—	—	—	—	—	—	—	45,0	4	
Altamura	P	—	—	—	—	—	—	—	—	—	—	—	—	—	—	—	—	—	—	—	—	—	—	—	—	—	—	—	—	—	—	—	—	—	45,0	2
Martina Franca	P _r	—	—	—	—	0,8	0,4	—	—	21,0	—	3,6	—	12,8	2,2	—	0,2	—	—	—	—	—	—	—	—	—	—	—	—	—	—	—	—	—	65,8	9
Noci	P _r	—	—	—	8,8	—	2,8	—	—	0,2	5,0	1,6	—	—	4,2	0,4	0,2	—	—	—	—	—	—	—	—	—	—	—	—	—	—	—	—	—	43,2	10
Locorotondo	P	—	—	—	10,0	—	—	—	—	—	45,0	—	—	7,0	10,0	20,0	—	—	—	—	—	—	—	—	—	—	—	—	—	—	—	—	—	—	117,0	7
Mottola	P	—	—	—	—	—	5,0	—	—	—	1,0	4,0	—	—	—	—	—	—	—	—	—	—	—	—	—	—	—	—	—	—	—	—	—	—	42,5	7
Quasano	P _r	—	—	—	3,2	—	—	—	—	—	—	—	—	—	—	—	—	—	—	—	—	—	—	—	—	—	—	—	—	—	—	—	—	—	32,2	6
Gioia del Colle	P	—	—	—	5,0	—	5,0	—	—	—	—	—	—	—	—	—	—	—	—	—	—	—	—	—	—	—	—	—	—	—	—	—	—	—	36,0	7
Cassano Murge	P _r	1,8	»	»	»	»	»	»	»	»	»	»	»	»	1,0	—	—	—	—	—	—	—	—	—	—	—	—	—	—	—	—	—	—	—	»	»
Ceglie Messapico	P	—	—	—	1,7	—	2,0	—	—	17,3	—	3,0	—	—	1,1	—	—	—	—	—	—	—	—	—	—	—	—	—	—	—	—	—	—	—	61,2	11
Castellana	P	7,0	—	—	3,2	—	—	—	—	—	—	—	—	—	—	—	—	—	—	—	—	—	—	—	—	—	—	—	—	—	—	—	—	—	33,9	6
Crispiano	P	—	—	—	—	—	—	—	—	4,0	—	—	—	—	—	—	—	—	—	—	—	—	—	—	—	—	—	—	—	—	—	—	—	—	32,0	4
Ruvo di Puglia	P	—	—	—	1,0	—	—	—	—	4,0	—	1,0	1,0	—	—	—	—	—	—	—	—	—	—	—	—	—	—	—	—	—	—	—	—	—	28,0	7
Turi	P	—	—	—	10,0	—	—	—	—	—	5,0	—	—	—	—	—	—	—	—	—	—	—	—	—	—	—	—	—	—	—	—	—	—	—	54,0	8
Ostuni	P	—	—	—	5,6	—	—	—	—	3,3	—	—	—	—	—	—	—	—	—	—	—	—	—	—	—	—	—	—	—	—	—	—	—	—	91,7	7
Conversano	P	—	—	—	—	—	—	—	—	—	—	—	—	—	—	—	—	—	—	—	—	—	—	—	—	—	—	—	—	—	—	—	—	—	48,0	5
Grumo Appula	P _r	0,2	—	—	4,6	—	0,6	—	—	0,4	0,6	0,2	—	—	0,8	0,4	—	—	—	—	—	—	—	—	—	—	—	—	—	—	—	—	—	—	45,8	7
Oria	P _r	—	—	—	0,2	—	—	—	—	—	3,8	0,4	2,6	—	—	1,4	—	—	—	—	—	—	—	—	—	—	—	—	—	—	—	—	—	—	31,0	9
Andria	P	—	—	—	1,0	—	—	—	—	—	7,0	—	—	—	—	—	—	—	—	—	—	—	—	—	—	—	—	—	—	—	—	—	—	—	38,5	7
Canneto (Adelfa)	P	—	—	—	—	—	—	—	—	—	—	1,0	3,0	6,0	—	—	—	—	—	—	—	—	—	—	—	—	—	—	—	—	—	—	—	—	54,0	9
Alessano	P	—	—	—	3,5	—	—	—	—	—	1,5	—	—	—	—	—	—	—	—	—	—	—	—	—	—	—	—	—	—	—	—	—	—	—	107,0	13

STAZIONE	Tipo dell'apparecchio	ALTEZZE DI PRECIPITAZIONE IN MILLIMETRI D'ACQUA OSSERVATE IL GIORNO:																															TOTALI MENSILI	Numero di giorni con precipitazione totale e superiore ad 1 mm.				
		1	2	3	4	5	6	7	8	9	10	11	12	13	14	15	16	17	18	19	20	21	22	23	24	25	26	27	28	29	30	31						
(Segue) MURGE e PENISOLA SALENTINA																																						
Grottaglie	P	—	—	—	1,5	3,0	—	3,0	—	2,0	—	1,5	—	—	—	—	—	—	—	—	—	—	—	—	—	—	—	—	—	—	—	—	—	—	16,5	8		
Rutigliano	P	—	—	—	5,0	—	—	—	—	—	—	—	—	—	—	—	—	—	—	—	—	—	—	—	—	—	—	—	—	—	—	—	—	—	46,0	7		
Ruffano	P	—	7,0	—	26,0	—	—	—	—	31,0	41,0	25,0	57,0	—	—	—	—	—	—	—	—	—	—	—	—	—	—	—	—	—	—	—	—	—	304,0	13		
Bitonto	P	—	—	8,0	—	9,0	—	—	—	—	—	—	—	—	—	—	—	—	—	—	—	—	—	—	—	—	—	—	—	—	—	—	—	—	59,5	10		
Massafra	P	—	—	—	—	—	—	—	—	—	—	—	—	—	—	—	—	—	—	—	—	—	—	—	—	—	—	—	—	—	—	—	—	—	45,0	4		
Collepasseo	P	—	—	7,0	—	—	—	—	—	—	—	—	—	—	—	—	—	—	—	—	—	—	—	—	—	—	—	—	—	—	—	—	—	—	72,0	5		
Presicce	P	—	—	—	—	5,0	4,0	18,0	3,0	0,5	4,0	—	17,0	—	17,5	—	—	—	—	—	—	—	—	—	—	—	—	—	—	—	—	—	—	—	135,0	11		
Fasano	P	—	—	5,0	—	—	—	—	—	—	—	—	—	—	—	—	—	—	—	—	—	—	—	—	—	—	—	—	—	—	—	—	—	—	88,0	8		
S. Vito dei Normanni	P	—	—	—	—	—	—	—	—	—	—	—	—	—	—	—	—	—	—	—	—	—	—	—	—	—	—	—	—	—	—	—	—	—	65,0	9		
Ugento	P	—	—	—	—	—	—	—	—	—	—	—	—	—	—	—	—	—	—	—	—	—	—	—	—	—	—	—	—	—	—	—	—	—	118,0	7		
Sava	P	—	—	—	—	—	—	—	—	—	—	—	—	—	—	—	—	—	—	—	—	—	—	—	—	—	—	—	—	—	—	—	—	—	20,5	3		
Diso	P	—	—	—	—	—	—	—	—	—	—	—	—	—	—	—	—	—	—	—	—	—	—	—	—	—	—	—	—	—	—	—	—	—	184,5	11		
S. Maria di Leuca	P	—	—	—	—	—	—	—	—	—	—	—	—	—	—	—	—	—	—	—	—	—	—	—	—	—	—	—	—	—	—	—	—	—	—	85,0	13	
Minervino di Lecce	P	—	—	—	—	—	—	—	—	—	—	—	—	—	—	—	—	—	—	—	—	—	—	—	—	—	—	—	—	—	—	—	—	—	—	152,0	7	
Latiano	P	—	—	—	—	—	—	—	—	—	—	—	—	—	—	—	—	—	—	—	—	—	—	—	—	—	—	—	—	—	—	—	—	—	—	45,5	7	
Cutroflano	P	—	—	—	—	—	—	—	—	—	—	—	—	—	—	—	—	—	—	—	—	—	—	—	—	—	—	—	—	—	—	—	—	—	—	60,0	12	
Palascia	P	—	—	—	—	—	—	—	—	—	—	—	—	—	—	—	—	—	—	—	—	—	—	—	—	—	—	—	—	—	—	—	—	—	—	90,0	8	
Manduria	P	—	—	—	—	—	—	—	—	—	—	—	—	—	—	—	—	—	—	—	—	—	—	—	—	—	—	—	—	—	—	—	—	—	—	52,0	7	
Lecce	P _r	—	—	—	—	—	—	—	—	—	—	—	—	—	—	—	—	—	—	—	—	—	—	—	—	—	—	—	—	—	—	—	—	—	—	61,0	7	
Muglie	P	—	—	—	—	—	—	—	—	—	—	—	—	—	—	—	—	—	—	—	—	—	—	—	—	—	—	—	—	—	—	—	—	—	—	38,0	3	
Galatina	P	—	—	—	—	—	—	—	—	—	—	—	—	—	—	—	—	—	—	—	—	—	—	—	—	—	—	—	—	—	—	—	—	—	—	73,0	5	
Mesagne	P	—	—	—	—	—	—	—	—	—	—	—	—	—	—	—	—	—	—	—	—	—	—	—	—	—	—	—	—	—	—	—	—	—	—	123,2	8	
Carosino	P	»	»	»	»	»	»	»	»	»	»	»	»	»	»	»	»	»	»	»	»	»	»	»	»	»	»	»	»	»	»	»	»	»	»	»	»	»
Lizzano	P	—	—	—	—	—	—	—	—	—	—	—	—	—	—	—	—	—	—	—	—	—	—	—	—	—	—	—	—	—	—	—	—	—	—	—	36,7	9
S. Panerazio	P	—	—	—	—	—	—	—	—	—	—	—	—	—	—	—	—	—	—	—	—	—	—	—	—	—	—	—	—	—	—	—	—	—	—	—	20,0	5
Avetrana	P	—	—	—	—	—	—	—	—	—	—	—	—	—	—	—	—	—	—	—	—	—	—	—	—	—	—	—	—	—	—	—	—	—	—	—	37,0	4
Taviano	P	3,0	—	—	—	—	—	—	—	—	—	—	—	—	—	—	—	—	—	—	—	—	—	—	—	—	—	—	—	—	—	—	—	—	—	—	75,0	13
Calimera	P	—	—	—	—	—	—	—	—	—	—	—	—	—	—	—	—	—	—	—	—	—	—	—	—	—	—	—	—	—	—	—	—	—	—	—	20,0	2
Otranto	P	—	—	—	—	—	—	—	—	—	—	—	—	—	—	—	—	—	—	—	—	—	—	—	—	—	—	—	—	—	—	—	—	—	—	—	131,0	7
Nardò	P	—	—	—	—	—	—	—	—	—	—	—	—	—	—	—	—	—	—	—	—	—	—	—	—	—	—	—	—	—	—	—	—	—	—	—	32,0	7
Novoli	P	1,0	—	—	—	—	—	—	—	—	—	—	—	—	—	—	—	—	—	—	—	—	—	—	—	—	—	—	—	—	—	—	—	—	—	—	73,0	12
S. Pietro Vernotico	P	—	—	—	—	—	—	—	—	—	—	—	—	—	—	—	—	—	—	—	—	—	—	—	—	—	—	—	—	—	—	—	—	—	—	—	106,3	5
Copertino	P	1,0	—	—	—	—	—	—	—	—	—	—	—	—	—	—	—	—	—	—	—	—	—	—	—	—	—	—	—	—	—	—	—	—	—	—	104,0	11

OSSERVAZIONI IDROMETRICHE GIORNALIERE

ABBREVIAZIONI E SEGNI CONVENZIONALI

Idrometro
Idrometrografo

I
Ie

Sorgente
Dato mancante

Sorg.

,

CONTENUTO DELLE TABELLE IDROMETRICHE

Le osservazioni agli idrometri a lettura diretta vengono eseguite di norma a mezzogiorno.

I numeri riportati corrispondono alle altezze in metri sopra lo zero.

Per le stazioni munite di apparati registratori, si riporta, analogamente l'altezza corrispondente al mezzogiorno, dedotta dai diagrammi.

I massimi mensili sono stampati in carattere **neretto**; i minimi in carattere più piccolo e sottolineati.

CORSO D'ACQUA	STAZIONE	Tipo dell'apparecchio	ALTEZZE IDROMETRICHE OSSERVATE IL GIORNO:																																
			1	2	3	4	5	6	7	8	9	10	11	12	13	14	15	16	17	18	19	20	21	22	23	24	25	26	27	28	29	30	31		
VOMANO																																			
VOMANO	Senarica	Ir	0,54	0,51	0,48	0,46	0,46	0,45	0,44	0,42	0,41	0,41	0,49	0,46	0,44	0,42	0,40	0,39	0,40	0,39	0,38	0,36	0,38	0,34	0,34	0,33	0,35	0,36	0,36	0,35	0,34	0,38	0,57		
RIO ARNO	Ponte Rio Arno	I	0,34	0,30	0,30	0,28	0,26	0,25	0,25	0,22	0,23	0,24	0,27	0,27	0,24	0,23	0,22	0,20	0,20	0,20	0,20	0,20	0,19	0,19	0,17	0,17	0,17	0,17	0,16	0,16	0,15	0,68	0,35		
VOMANO	Montorio	I	1,63	1,61	1,60	1,56	1,53	1,50	1,49	1,48	1,47	1,47	1,56	1,55	1,52	1,50	1,48	1,47	1,47	1,48	1,46	1,45	1,42	1,42	1,42	1,41	1,41	1,41	1,40	1,40	1,40	0,11	0,32	0,31	
MAVONE	Isola del G. Sasso	Ir	0,27	0,27	0,26	0,25	0,21	0,17	0,20	0,19	0,19	0,19	0,24	0,25	0,23	0,20	0,18	0,17	0,16	0,21	0,22	0,22	0,20	0,19	0,18	0,18	0,18	0,16	0,16	0,16	0,19	0,25	0,25		
RUZZO	Pretara	Ir	0,25	0,25	0,24	0,24	0,23	0,22	0,22	0,22	0,22	0,22	0,22	0,23	0,22	0,22	0,21	0,21	0,21	0,22	0,23	0,22	0,22	0,21	0,21	0,20	0,20	0,20	0,20	0,20	0,10	0,10	1,90	1,80	
VOMANO	Ponte Vomano	I	1,45	1,40	1,40	1,30	1,25	1,05	1,00	1,00	0,80	0,60	0,50	0,45	0,40	1,50	1,50	1,45	1,40	1,30	0,80	0,70	0,50	0,30	0,30	0,20	0,10	0,10	0,20	0,25	0,20	1,90	1,80		
ATERNO - PESCARA																																			
Sorg. CAPO VERA	Tempera	I	0,30	0,30	0,30	0,30	0,30	0,30	0,30	0,30	0,30	0,30	0,30	0,30	0,30	0,30	0,30	0,30	0,30	0,30	0,30	0,30	0,30	0,30	0,30	0,30	0,30	0,30	0,30	0,30	0,30	0,30	0,30		
ATERNO	Molina	Ir	0,74	0,72	0,68	0,68	0,66	0,66	0,66	0,64	0,64	0,64	0,63	0,63	0,64	0,62	0,62	0,60	0,62	0,62	0,62	0,59	0,61	0,61	0,60	0,60	0,58	0,59	0,60	0,60	0,62	0,59	0,68		
id.	Prata	I	0,62	0,58	0,58	0,56	0,56	0,52	0,53	0,48	0,50	0,51	0,48	0,49	0,48	0,46	0,44	0,45	0,48	0,48	0,46	0,46	0,45	0,46	0,43	0,44	0,44	0,45	0,45	0,44	0,42	0,44	0,50		
GIZIO	Pettorano	I	0,24	0,24	0,24	0,24	0,24	0,24	0,24	0,24	0,24	0,22	0,24	0,24	0,24	0,25	0,25	0,25	0,25	0,25	0,25	0,25	0,25	0,26	0,26	0,26	0,26	0,26	0,26	0,26	0,26	0,26	0,26	0,71	
SAGITTARIO	Capo Canale	Ir	0,96	0,64	0,93	0,90	0,84	0,85	0,79	0,53	0,85	0,87	0,79	0,84	0,79	0,79	0,53	0,76	0,76	0,73	0,73	0,65	0,58	0,53	0,78	0,74	0,73	0,69	0,73	0,72	0,72	0,53	0,71		
id.	Lago Ciuffelli	I	0,83	0,80	0,84	0,74	0,72	0,70	0,53	0,48	0,76	0,78	0,76	0,76	0,71	0,48	0,46	0,70	0,50	0,71	0,68	0,67	0,57	0,57	0,64	0,64	0,64	0,44	0,58	0,60	0,42	0,64	0,66		
id.	Chiavica Caffarelli	I	0,37	0,68	0,72	0,60	0,57	0,54	0,46	0,32	0,60	0,62	0,60	0,60	0,56	0,32	0,30	0,54	0,32	0,54	0,52	0,50	0,30	0,30	0,48	0,48	0,48	0,28	0,44	0,46	0,26	0,46	0,50		
ATERNO-SAGITT.	Allogg. Idraulico	I	0,60	0,68	0,69	0,65	0,64	0,62	0,62	0,48	0,62	0,64	0,62	0,62	0,60	0,60	0,48	0,57	0,59	0,59	0,58	0,56	0,56	0,46	0,55	0,55	0,53	0,53	0,54	0,53	0,46	0,54	0,58		
PESCARA	Maraone	Ir	0,47	0,46	0,47	0,47	0,45	0,47	0,48	0,47	0,46	0,46	0,48	0,47	0,47	0,46	0,47	0,46	0,48	0,48	0,43	0,43	0,49	0,43	0,49	0,49	0,47	0,48	0,49	0,47	0,43	0,46	0,48		
TIRINO	Busicaglia	Ir	0,27	0,27	0,27	0,27	0,27	0,27	0,27	0,24	0,24	0,24	0,24	0,24	0,24	0,24	0,24	0,24	0,24	0,24	0,22	0,22	0,22	0,22	0,22	0,22	0,22	0,22	0,22	0,22	0,21	0,21	0,21		
ORTE	Bolognano	Ir	0,39	0,39	0,34	0,34	0,33	0,33	0,32	0,31	0,31	0,29	0,37	0,46	0,38	0,35	0,32	0,30	0,28	0,40	0,40	0,36	0,33	0,31	0,29	0,27	0,26	0,26	0,26	0,25	0,28	0,62	0,45		
PESCARA	Scafa	Ir	0,48	0,48	0,48	0,48	0,48	0,46	0,42	0,42	0,40	0,40	0,44	0,42	0,40	0,40	0,38	0,38	0,38	0,42	0,48	0,30	0,30	0,44	0,41	0,42	0,40	0,40	0,40	0,39	0,40	0,40	0,49		
LAVINO	Scafa	Ir	0,40	0,40	0,38	0,37	0,36	0,36	0,35	0,35	0,35	0,35	0,42	0,42	0,39	0,38	0,36	0,35	0,38	0,41	0,42	0,40	0,36	0,36	0,34	0,34	0,34	0,34	0,34	0,34	0,34	0,34	0,43	0,39	
PESCARA	Sambuceto	Ir	0,71	0,71	0,71	0,62	0,60	0,61	0,55	0,60	0,51	0,55	0,60	0,63	0,59	0,57	0,53	0,53	0,53	0,64	0,75	0,63	0,58	0,57	0,56	0,54	0,54	0,55	0,54	0,56	0,55	0,56	0,55		
FORO																																			
FORO	Fara Filior. Petri	Ir	>	>	>	>	>	>	>	>	>	0,43	0,42	0,42	0,42	0,46	0,43	0,42	0,42	0,41	0,41	0,43	0,50	>	>	0,40	0,40	0,42	0,42	0,40	0,40	0,40	0,42	0,60	0,45
SANGRO																																			
SANGRO	Opi	Ir	0,35	0,32	0,31	0,29	0,29	0,28	0,27	0,26	0,25	0,25	0,26	0,25	0,24	0,24	0,23	0,24	0,31	0,27	0,25	0,24	0,24	0,24	0,24	0,24	0,24	0,24	0,24	0,24	0,23	0,23	0,46		
id.	Barrea	Ir	0,79	0,75	0,72	0,69	0,67	0,65	0,64	0,62	0,58	0,58	0,52	0,57	0,54	0,54	0,56	0,56	0,63	0,59	0,56	0,55	0,54	0,54	0,52	0,52	0,52	0,51	0,48	0,44	0,52	0,61	0,86		
id.	Alfedena	Ir	0,64	0,62	0,59	0,56	0,55	0,54	0,53	0,53	0,53	0,52	0,51	0,50	0,50	0,50	0,50	0,55	0,51	0,50	0,49	0,48	0,48	0,48	0,48	0,47	0,47	0,47	0,46	0,46	0,45	0,46	0,70		
RIO TORTO	Alfedena	I	0,30 *	0,26	0,24	0,24	0,23	0,22	0,21	0,19	0,19	0,18	0,18	0,18	0,17	0,17	0,16	0,16	0,16	0,16	0,15	0,15	0,15	0,15	0,15	0,15	0,14	0,13	0,13	0,13	0,13	0,13	0,13		
ZITTOLA	Montenero	I	1,08	1,08	1,08	1,06	1,06	1,04	1,04	1,04	1,04	1,02	1,02	1,02	1,01	1,00	0,98	1,00	1,00	1,02	1,02	1,00	1,00	0,98	0,96	0,96	0,94	0,94	0,92	0,92	0,92	1,16	1,60		
SANGRO	Aleleta	Ir	0,72	0,66	0,62	0,58	0,56	0,53	0,51	0,49	0,48	0,47	0,48	0,48	0,45	0,44	0,42	0,41	0,51	0,46	0,44	0,43	0,42	0,41	0,40	0,38	0,38	0,38	0,36	0,36	0,35	0,66	1,40		

* Le altezze idrometriche sono state riferite ad un nuovo caposaldo.

CORSO D'ACQUA	STAZIONE	Tipo dell'apparato	ALTEZZE IDROMETRICHE OSSERVATE IL GIORNO:																															
			1	2	3	4	5	6	7	8	9	10	11	12	13	14	15	16	17	18	19	20	21	22	23	24	25	26	27	28	29	30	31	
<i>(Segue) SANGRO</i>																																		
SANGRO	Isca d'Archi	I	0,90	0,92	0,88	0,85	0,83	0,82	0,81	0,80	0,81	0,78	0,75	0,73	0,70	0,75	0,72	0,70	0,73	0,70	0,68	0,65	0,67	0,69	0,71	0,68	0,65	0,68	0,72	0,75	0,77	0,80	2,60	
AVENTINO	Lama dei Peligni	Ir	0,46	0,44	0,48	0,44	0,42	0,42	0,40	0,39	0,43	0,43	0,55	0,46	0,44	0,44	0,44	0,42	0,44	0,42	0,41	0,40	0,37	0,41	0,38	0,37	0,37	0,38	0,36	0,36	1,50	0,90		
SANGRO	Ponte Diruto	I	0,60	0,60	0,60	0,50	0,50	0,50	0,50	0,50	0,50	0,56	0,56	0,56	0,54	0,54	0,54	0,54	0,54	0,56	0,54	0,54	0,48	0,48	0,48	0,48	0,48	0,46	0,46	0,46	0,46	1,80		
TRIGNO																																		
TRIGNO	Chiauci	I	0,40	0,83	0,32	0,30	0,30	0,30	0,23	0,23	0,22	0,32	0,37	0,27	0,22	0,22	0,22	0,22	0,50	0,33	0,26	0,23	0,23	0,23	0,22	0,20	0,20	0,20	0,20	0,20	0,60	»	»	
id.	Trivento	Ir	1,16	1,11	1,09	1,06	1,04	1,03	1,02	1,00	1,00	0,99	0,98	1,00	0,97	0,96	0,96	0,96	1,09	1,00	1,01	0,99	0,98	0,97	0,96	0,96	0,96	0,95	0,95	0,95	0,95	0,95	1,43	
BIFERNO																																		
Sorg. MAIELLA	Ponte S. Michele	I	0,18	0,18	0,18	0,18	0,18	0,18	0,19	0,19	0,19	0,19	0,19	0,19	0,19	0,19	0,19	0,20	0,20	0,20	0,20	0,20	0,20	0,20	0,20	0,21	0,21	0,21	0,21	0,22	0,23	0,23	0,22	
Sorg. MAIELLA, TOR- NO e PIETRA CAD.	Ponte S. Bartolom.	I	0,68	0,68	0,68	0,68	0,58	0,58	0,58	0,58	0,58	0,58	0,58	0,58	0,58	0,57	0,57	0,62	0,62	0,61	0,59	0,59	0,58	0,58	0,58	0,58	0,58	0,54	0,58	0,56	0,65	1,45		
Sorg. RIO FREDDO	Ponte Rio Freddo	I	0,10	0,10	0,10	0,10	0,10	0,10	0,10	0,10	0,10	0,10	0,10	0,10	0,10	0,10	0,10	0,10	0,10	0,10	0,10	0,10	0,10	0,10	0,10	0,10	0,10	0,10	0,10	0,10	0,11	0,11	0,13	0,41
BIFERNO	Colledanchise	Ir	»	»	»	»	»	»	»	»	»	»	»	»	»	»	»	»	»	»	»	»	»	»	»	»	»	»	»	»	»	»	»	
id.	Guardialfiera	Ir	0,25	0,25	0,25	0,25	0,25	0,30	0,29	0,29	0,26	0,16	0,27	0,31	0,29	0,27	0,26	0,25	0,50	0,52	0,73	0,59	0,57	0,52	0,46	0,43	0,40	0,40	0,40	0,37	0,40	0,59	1,24	
FORTORE																																		
FORTORE	Stretta d'Occhito	Ir	»	»	»	»	»	»	»	»	»	»	»	»	»	»	»	»	»	»	»	»	»	»	»	»	»	»	»	»	»	»	»	
CANDELARO																																		
CELONE	P. Foggia-Lucera	Ir	0,11	0,10	0,10	0,10	0,08	0,09	0,08	0,08	0,08	0,09	0,09	0,08	0,08	0,08	0,06	0,07	0,08	0,15	0,16	0,09	0,08	0,08	0,08	0,10	0,12	0,13	0,12	0,18	0,22	0,30	0,44	
CERVARO																																		
CERVARO	Incoronata	I	0,92	0,78	0,86	0,74	0,68	0,64	0,60	0,53	0,56	0,54	0,54	0,64	0,64	0,60	0,56	0,54	0,54	0,62	0,78	0,68	0,68	0,64	0,64	0,60	0,56	0,54	0,54	0,54	0,52	0,52	0,92	
id.	Ponte Beccarini	Ir	1,12	0,96	0,92	0,90	0,84	0,79	0,77	0,74	0,70	0,68	0,66	0,66	0,78	0,75	0,70	0,68	0,66	0,66	1,00	0,88	0,76	0,74	0,76	0,74	0,70	0,68	0,66	0,64	0,62	0,62	1,08	
OFANTO																																		
OFANTO	Calitri	I	0,66	0,58	0,56	0,54	0,52	0,51	0,50	0,49	0,49	0,48	0,48	0,56	0,50	0,49	0,48	0,48	0,66	12,4	0,70	0,56	0,62	0,64	0,54	0,52	0,50	0,48	0,47	0,46	0,46	0,48	1,12	
Fium. D'ATELLA	Atella	Ir	»	»	»	»	»	»	»	»	»	»	»	»	»	»	»	0,39	12,0	0,60	0,54	0,48	0,42	0,39	0,38	0,37	0,36	0,36	0,35	0,34	0,33	0,52		
Fium. DI VENOSA	Venosa	Ir	0,60	0,58	0,56	0,54	0,51	0,51	0,50	0,50	0,49	0,49	0,50	0,56	0,53	0,50	0,49	0,49	0,48	1,16	0,93	0,63	0,59	0,59	0,55	0,53	0,53	0,50	0,51	0,50	0,50	1,15	0,62	
OFANTO	Rocch. S. Antonio (Scala)	Ir	0,79	0,70	0,70	0,72	0,67	0,65	0,63	0,68	0,68	0,76	0,82	0,67	0,60	0,50	0,48	0,50	0,49	0,48	0,50	2,20	1,80	0,98	0,80	0,62	0,56	0,50	0,50	0,48	0,49	1,92	1,32	

CORSO D'ACQUA	STAZIONE	Tipo dell'apparecchio	ALTEZZE IDROMETRICHE OSSERVATE IL GIORNO:																													
			1	2	3	4	5	6	7	8	9	10	11	12	13	14	15	16	17	18	19	20	21	22	23	24	25	26	27	28	29	30
VOMANO																																
VOMANO	Senarica	Ir	0,58	0,50	0,52	0,46	0,43	0,43	0,41	0,40	0,40	0,41	0,42	0,51	0,49	0,49	0,53	0,55	0,55	0,52	0,47	0,44	0,44	0,39	0,39	0,36	0,38	0,36	0,36	0,36	0,36	0,36
RIO ARNO	Ponte Rio Arno	I	0,30	0,28	0,28	0,25	0,25	0,25	0,23	0,21	0,21	0,21	0,21	0,28	0,25	0,22	0,22	0,28	0,28	0,26	0,24	0,21	0,21	0,20	0,18	0,17	0,17	0,17	0,15	0,15	0,14	
VOMANO	Montorio	I	1,67	1,60	1,57	1,54	1,50	1,46	1,46	1,45	1,45	1,44	1,44	1,50	1,49	1,49	1,50	1,50	1,49	1,49	1,48	1,47	1,45	1,44	1,42	1,39	1,38	1,37	1,37	1,36	1,36	
MAVONE	Isola del G. Sasso	Ir	0,32	0,27	0,30	0,25	0,26	0,22	0,20	0,18	0,17	0,17	0,17	0,20	0,21	0,20	0,20	0,19	0,20	0,21	0,19	0,17	0,17	0,14	0,13	0,12	0,12	0,12	0,11	0,11	0,11	
RUZZO	Pretara	Ir	0,23	0,22	0,24	0,22	0,23	0,21	0,21	0,20	0,20	0,20	0,20	0,21	0,21	0,20	0,20	0,20	0,20	0,20	0,19	0,19	0,19	0,19	0,19	0,18	0,18	0,18	0,18	0,17	0,17	
VOMANO	Ponte Vomano	I	1,85	1,85	1,80	1,75	1,70	1,70	1,70	1,65	1,55	1,55	1,60	1,60	1,60	1,60	1,60	1,60	1,60	1,60	1,60	1,60	1,55	1,55	1,50	1,50	1,60	1,70	1,50	1,50	1,50	
ATERNO - PESCARA																																
SOGG. CAPO VERA	Tempera	I	0,30	0,30	0,30	0,30	0,30	0,30	0,30	0,30	0,30	0,30	0,30	0,30	0,30	0,30	0,30	0,30	0,30	0,30	0,30	0,30	0,30	0,30	0,30	0,30	0,30	0,30	0,30	0,30	0,30	
ATERNO	Molina	Ir	0,73	0,67	0,65	0,65	0,63	0,62	0,62	0,62	0,61	0,61	0,59	0,73	0,72	0,66	0,66	0,64	0,64	0,65	0,63	0,62	0,61	0,60	0,58	0,57	0,57	0,56	0,56	0,58	0,58	
id.	Prata	I	0,63	0,54	0,51	0,51	0,51	0,50	0,46	0,48	0,45	0,42	0,44	0,47	0,62	0,52	0,50	0,50	0,49	0,50	0,47	0,46	0,46	0,45	0,42	0,42	0,42	0,40	0,43	0,43	0,42	
GIZIO	Pettorano	I	0,26	0,26	0,26	0,26	0,26	0,26	0,26	0,26	0,26	0,26	0,26	0,26	0,26	0,26	0,26	0,26	0,26	0,26	0,26	0,26	0,26	0,26	0,26	0,26	0,26	0,26	0,26	0,26	0,26	
SAGITTARIO	Capo Canale	Ir	0,72	0,77	0,77	0,76	0,75	0,74	0,74	0,76	0,71	0,78	0,71	0,72	0,73	0,73	0,73	0,70	0,85	0,75	0,75	0,72	0,72	0,70	0,70	0,66	0,66	0,65	0,66	0,67	0,67	
id.	Lago Ciuffelli	I	0,64	0,50	0,50	0,64	0,54	0,55	0,64	0,50	0,52	0,48	0,46	0,47	0,46	0,47	0,47	0,50	0,60	0,46	0,38	0,38	0,39	0,58	0,58	0,57	0,58	0,37	0,56	0,38	0,37	
id.	Chiavica Caffarelli	I	0,48	0,34	0,32	0,48	0,36	0,36	0,48	0,40	0,34	0,30	0,28	0,28	0,30	0,32	0,28	0,30	0,64	0,30	0,26	0,26	0,27	0,44	0,44	0,44	0,44	0,22	0,40	0,22	0,20	
ATERNO-SAGITT.	Allogg. Idraulico	I	0,65	0,58	0,58	0,54	0,54	0,58	0,57	0,56	0,55	0,54	0,54	0,54	0,64	0,58	0,58	0,57	0,57	0,57	0,48	0,55	0,54	0,54	0,54	0,52	0,52	0,44	0,52	0,51	0,51	
PESCARA	Maraone	Ir	0,49	0,49	0,50	0,50	0,53	0,52	0,50	0,52	0,51	0,52	0,52	0,52	0,61	0,56	0,56	0,56	0,55	0,55	0,46	0,53	0,52	0,52	0,52	0,51	0,51	0,42	0,51	0,50	0,50	
TIRINO	Busicaglia	Ir	0,23	0,23	0,23	0,22	0,22	0,22	0,22	0,21	0,21	0,21	0,20	0,20	0,20	0,19	0,19	0,19	0,18	0,18	0,18	0,18	0,18	0,17	0,17	0,17	0,17	0,17	0,16	0,16	0,16	
ORTE	Bolognano	Ir	0,40	0,36	0,72	0,58	0,62	0,49	0,35	0,33	0,31	0,30	0,32	0,43	0,45	0,48	0,45	0,40	0,39	0,37	0,34	0,32	0,30	0,28	0,27	0,27	0,30	0,35	0,33	0,32	0,30	
PESCARA	Scafa	Ir	0,46	0,46	0,46	0,50	0,56	0,48	0,46	0,44	0,45	0,45	0,41	0,44	0,50	0,48	0,49	0,49	0,46	0,46	0,43	0,41	0,40	0,40	0,40	0,40	0,40	0,39	0,39	0,38	0,38	
LAVINO	Scafa	Ir	0,36	0,36	0,39	0,36	0,44	0,39	0,38	0,38	0,38	0,38	0,38	0,38	0,38	0,39	0,36	0,36	0,37	0,37	0,36	0,34	0,34	0,34	0,34	0,34	0,34	0,34	0,32	0,31	0,31	0,31
PESCARA	Sambuceto	Ir	0,88	0,76	0,70	0,75	0,77	1,16	0,69	0,65	0,63	0,60	0,59	0,63	0,71	0,64	0,64	0,65	0,64	0,62	0,60	0,58	0,57	0,57	0,56	0,56	0,54	0,52	0,51	0,53	0,52	
FORO																																
FORO	Fara Filior. Petri	Ir	0,45	0,44	0,44	0,46	0,50	0,58	0,54	0,52	0,52	0,49	0,49	0,49	0,53	0,51	0,50	0,51	0,50	0,50	0,45	0,45	0,45	0,45	0,44	0,44	0,44	0,44	0,44	0,43	*	
SANGRO																																
SANGRO	Opi	Ir	0,37	0,30	0,28	0,26	0,24	0,24	0,24	0,24	0,24	0,24	0,24	0,24	0,24	0,25	0,25	0,25	0,24	0,24	0,24	0,24	0,24	0,24	0,24	0,24	0,24	0,24	0,24	0,24	0,24	
id.	Barrea	Ir	0,80	0,66	0,64	0,61	0,58	0,56	0,54	0,53	0,52	0,52	0,54	0,54	0,53	0,53	0,53	0,54	0,53	0,52	0,50	0,49	0,48	0,48	0,47	0,46	0,47	0,46	0,47	0,47	0,47	
id.	Alfedena	Ir	0,60	0,54	0,52	0,51	0,50	0,49	0,48	0,47	0,46	0,46	0,46	0,48	0,48	0,47	0,47	0,47	0,46	0,46	0,46	0,46	0,47	0,46	0,46	0,46	0,46	0,46	0,46	0,47	0,46	0,42
RIO TORTO	Alfedena	I	0,20	0,19	0,18	0,17	0,16	0,15	0,14	0,14	0,14	0,14	0,12	0,12	0,12	0,12	0,12	0,11	0,11	0,11	0,11	0,11	0,10	0,10	0,10	0,10	0,10	0,09	0,09	0,08	0,08	
ZITTOLA	Montenero	I	1,24	1,20	1,18	1,10	1,06	1,04	1,02	1,02	1,02	1,02	1,02	1,00	1,00	1,00	0,98	0,98	0,96	0,96	0,96	0,95	0,94	0,94	0,94	0,92	0,90	0,90	0,90	0,88	0,88	
SANGRO	Ateleta	Ir	0,85	0,66	0,63	0,57	0,54	0,52	0,48	0,46	0,45	0,44	0,44	0,47	0,46	0,44	0,45	0,45	0,45	0,45	0,44	0,42	0,41	0,40	0,38	0,38	0,39	0,36	0,36	0,37	0,36	0,36

CORSO D'ACQUA	STAZIONE	Tipo dell'apparecchio	ALTEZZE IDROMETRICHE OSSERVATE IL GIORNO:																												
			1	2	3	4	5	6	7	8	9	10	11	12	13	14	15	16	17	18	19	20	21	22	23	24	25	26	27	28	29
<i>(Segue) SANGRO</i>																															
SANGRO	Isca d'Archi	I	2,00	1,85	1,80	0,92	0,80	0,78	0,76	0,75	0,70	0,76	0,75	0,68	0,65	0,69	0,70	0,73	0,74	0,70	0,65	0,64	0,60	0,64	0,66	0,68	0,67	0,65	0,69	0,70	0,73
AVENTINO	Lama dei Peligni	Ir	0,64	0,44	0,56	0,40	0,58	0,44	0,37	0,35	0,35	0,37	0,35	0,35	0,41	0,41	0,39	0,39	0,40	0,39	0,36	0,33	0,32	0,28	0,28	0,30	0,30	0,28	0,35	0,32	0,31
SANGRO	Ponte Diruto	I	1,76	0,90	0,90	0,86	1,86	0,80	0,60	0,60	0,60	0,60	0,56	0,56	0,56	0,56	0,58	0,58	0,58	0,54	0,54	0,54	0,54	0,48	0,48	0,48	0,48	0,48	0,48	0,48	0,48
TRIGNO																															
TRIGNO	Chiauci	I	0,63	0,46	0,46	0,48	0,45	0,31	0,30	0,30	0,27	0,23	0,23	0,27	0,22	0,22	0,22	0,21	0,21	0,21	0,21	0,21	0,20	0,20	0,20	0,20	0,20	0,20	0,20	0,20	0,20
id.	Trivento	Ir	1,13	1,03	1,05	1,02	1,02	1,01	0,97	0,97	0,96	0,95	0,94	0,92	0,90	0,89	0,87	0,85	0,84	0,83	0,82	0,82	0,82	0,82	0,82	0,82	0,81	0,82	0,82	0,82	0,82
BIFERNO																															
Sorg. MATELLA	Ponte S. Michele	I	0,22	0,22	0,22	0,22	0,22	0,22	0,22	0,22	0,22	0,22	0,22	0,22	0,22	0,22	0,22	0,22	0,22	0,22	0,22	0,22	0,22	0,22	0,22	0,22	0,22	0,22	0,22	0,22	0,22
Sorg. MAIELLA, TOR- NO e PIETRA CAD.	Ponte S. Bartolom.	I	0,68	0,68	0,68	0,62	0,62	0,62	0,62	0,62	0,62	0,62	0,62	0,62	0,72	0,62	0,62	0,62	0,61	0,61	0,61	0,60	0,60	0,60	0,60	0,60	0,60	0,60	0,60	0,60	0,60
Sorg. RIO FREDDO	Ponte Rio Freddo	I	0,12	0,12	0,12	0,12	0,12	0,12	0,12	0,12	0,12	0,12	0,12	0,12	0,12	0,12	0,12	0,12	0,12	0,12	0,12	0,12	0,12	0,12	0,12	0,12	0,12	0,12	0,12	0,12	0,12
BIFERNO	Colledanchise	Ir	»	»	»	»	»	»	»	»	»	»	»	»	»	»	»	»	»	»	»	»	»	»	»	»	»	»	»	»	»
id.	Guardialfiera	Ir	2,18	0,60	»	»	»	»	»	»	»	»	»	»	»	»	»	»	»	»	»	»	»	»	»	»	»	»	»	»	»
FORTORE																															
FORTORE	Stretta d'Oechito	Ir	»	»	»	»	»	»	»	»	»	»	»	»	»	»	»	»	»	»	»	»	»	»	»	»	»	»	»	»	»
CANDELARO																															
CELONE	P. Foggia-Lucera	Ir	0,24	0,14	0,16	0,18	0,20	0,16	0,12	0,09	0,08	0,08	0,08	0,07	0,06	0,06	0,06	0,06	0,06	0,06	0,06	0,06	0,06	0,06	0,06	0,06	0,06	0,06	0,06	0,06	0,06
CERVARO																															
CERVARO	Incoronata	I	0,84	0,94	0,68	0,82	0,96	0,80	0,72	0,68	0,64	0,60	0,58	0,58	0,36	0,72	0,64	0,60	0,60	0,58	0,58	0,54	0,50	0,50	0,50	0,48	0,48	0,46	0,46	0,44	0,44
id.	Ponte Beccarini	Ir	1,02	0,88	0,80	1,02	»	»	»	»	»	»	»	»	»	»	»	»	»	»	»	»	»	»	»	»	»	»	»	»	»
OFANTO																															
OFANTO	Calitri	I	0,72	0,64	0,58	0,62	0,74	0,62	0,54	0,52	0,50	0,48	0,48	0,50	0,76	0,54	0,50	0,48	0,48	0,47	0,47	0,47	0,47	0,46	0,46	0,46	0,46	0,45	0,45	0,35	0,45
Fium. D'ATELLA	Atella	Ir	0,44	0,42	0,40	0,39	0,38	0,45	0,44	0,42	0,39	0,38	0,36	0,35	0,47	0,43	0,41	0,40	0,38	0,35	0,32	0,31	0,30	0,29	0,29	0,29	0,29	0,29	0,29	0,29	0,29
Fium. DI VENOSA	Venosa	Ir	0,53	0,50	0,51	0,56	1,10	0,68	0,66	0,57	0,53	0,53	0,52	0,51	1,08	0,58	0,53	0,51	0,68	0,49	0,48	0,48	0,47	0,46	0,46	0,46	0,65	0,46	0,46	0,45	0,45
OFANTO	Rocch. S. Antonio (Scalo)	Ir	0,84	0,74	0,66	0,80	1,18	0,88	0,74	0,68	0,62	0,62	0,62	0,62	0,86	0,68	0,56	0,52	0,51	0,50	0,50	0,50	0,48	0,49	0,48	0,48	0,46	0,45	0,44	0,43	0,42

CORSO D'ACQUA	STAZIONE	Tipo dell'apparechio	ALTEZZE IDROMETRICHE OSSERVATE IL GIORNO:																														
			1	2	3	4	5	6	7	8	9	10	11	12	13	14	15	16	17	18	19	20	21	22	23	24	25	26	27	28	29	30	
VOMANO																																	
VOMANO	Senarica	Ir	0,38	0,38	0,38	0,38	0,38	0,40	0,44	0,40	0,39	0,38	0,38	0,42	0,40	0,40	0,46	0,47	0,42	0,42	0,40	0,40	0,40	0,50	0,49	0,60	0,57	0,53	1,54	1,26	1,10	0,9	
RIO ARNO	Ponte Rio Arno	I	0,12	0,12	0,12	0,12	0,12	0,14	0,15	0,15	0,15	0,14	0,14	0,14	0,22	0,22	0,20	0,18	0,16	0,15	0,15	0,15	0,35	0,26	0,30	0,33	0,35	1,40	0,85	0,55	0,4		
VOMANO	Montorio	I	1,34	1,34	1,34	1,34	1,33	1,33	1,33	1,32	1,32	1,32	1,31	1,31	1,31	1,33	1,42	1,49	1,45	1,44	1,43	1,42	1,40	1,50	1,57	1,74	1,80	1,78	2,76	1,90	1,64	1,4	
MAVONE	Isola del G. Sasso	Ir	0,11	0,11	0,11	0,10	0,10	0,10	0,14	0,17	0,16	0,16	0,13	0,18	0,16	0,16	0,20	0,20	0,20	0,22	0,17	0,12	0,12	0,27	0,30	0,41	0,36	0,33	0,64	0,46	0,38	0,2	
RUZZO	Pretara	Ir	0,17	0,17	0,17	0,17	0,17	0,17	0,17	0,17	0,17	0,17	0,17	0,17	0,17	0,17	0,20	0,22	0,21	0,20	0,20	0,19	0,19	0,21	0,22	0,26	0,24	0,23	0,42	0,32	0,30	0,2	
VOMANO	Ponte Vomano	I	1,50	1,50	1,55	1,55	1,60	1,60	1,55	1,50	1,50	1,60	1,65	1,60	1,60	1,50	1,45	1,45	1,45	1,45	1,50	1,60	1,70	1,70	1,75	1,75	1,75	1,80	3,00	2,70	2,00	1,4	
ATERNO - PESCARA																																	
Sorg. CAPO VERA	Tempera	I	0,28	0,28	0,28	0,28	0,28	0,28	0,28	0,28	0,28	0,28	0,28	0,28	0,28	0,28	0,28	0,28	0,28	0,28	0,28	0,28	0,28	0,28	0,28	0,28	0,28	0,28	0,28	0,28	0,28	0,28	0,28
ATERNO	Molina	Ir	0,58	0,55	0,56	0,56	0,57	0,56	0,57	0,57	0,57	0,57	0,58	0,58	0,59	0,59	0,57	0,61	0,59	0,59	0,58	0,57	0,59	0,61	0,67	0,64	0,63	0,73	0,80	0,94	0,88	0,4	
id.	Prata	I	0,42	0,40	0,40	0,40	0,41	0,40	0,41	0,46	0,44	0,44	0,41	0,46	0,42	0,42	0,43	0,44	0,44	0,42	0,43	0,42	0,42	0,41	0,46	0,46	0,46	0,56	0,66	0,88	0,80	0,4	
GIZIO	Pettorano	I	0,26	0,26	0,26	0,26	0,26	0,26	0,26	0,26	0,26	0,26	0,26	0,26	0,26	0,26	0,26	0,26	0,26	0,26	0,27	0,27	0,27	0,27	0,27	0,27	0,27	0,27	0,30	0,27	0,27	0,2	
SAGITTARIO	Capo Canale	Ir	>	>	>	>	>	>	>	>	>	>	>	>	>	>	>	>	>	>	>	>	>	>	>	>	>	>	>	>	>	>	>
id.	Lago Ciuffelli	I	0,38	0,57	0,57	0,37	0,57	0,56	0,57	0,59	0,60	0,40	0,40	0,60	0,40	0,40	0,56	0,56	0,57	0,58	0,58	0,59	0,58	0,57	0,57	0,57	0,58	0,67	0,88	0,74	0,73	0,4	
id.	Chiavica Caffarelli	I	0,20	0,40	0,40	0,22	0,40	0,40	0,40	0,42	0,40	0,22	0,22	0,44	0,22	0,20	0,38	0,40	0,40	0,42	0,42	0,42	0,42	0,40	0,42	0,42	0,42	0,50	0,76	0,60	0,58	0,4	
ATERNO-SAGITT.	Allogg. Idraulico	I	0,52	0,50	0,50	0,42	0,50	0,50	0,51	0,51	0,51	0,50	0,44	0,64	0,46	0,47	0,50	0,52	0,52	0,51	0,52	0,52	0,52	0,50	0,58	0,53	0,50	0,60	0,74	0,80	0,76	0,4	
PESCARA	Maraone	Ir	0,50	0,49	0,49	0,40	0,50	0,49	0,48	0,49	0,50	0,49	0,42	0,52	0,42	0,43	0,48	0,50	0,52	0,49	0,50	0,51	0,52	0,49	0,56	0,51	0,47	0,58	0,70	0,75	0,74	0,4	
TIRINO	Busicaglia	Ir	0,16	0,16	0,15	0,15	0,15	0,15	0,15	0,15	0,15	0,16	0,16	0,16	0,16	0,16	0,16	0,16	0,17	0,17	0,17	0,17	0,17	0,17	0,17	0,17	0,18	0,18	0,18	0,18	0,18	0,18	0,18
ORTE	Bolognano	Ir	0,30	0,28	0,24	0,22	0,22	0,23	0,23	0,23	0,23	0,24	0,24	0,23	0,27	0,40	0,45	0,40	0,30	0,35	0,31	0,30	0,30	0,43	0,34	0,46	0,42	0,40	0,93	0,50	0,45	0,4	
PESCARA	Scafa	Ir	0,38	0,38	0,38	0,38	0,39	0,39	0,41	0,40	0,40	0,40	0,40	0,40	0,40	0,40	0,41	0,41	0,42	0,43	0,42	0,41	0,41	0,44	0,45	0,47	0,46	0,48	0,90	0,58	0,54	0,4	
LAVINO	Scafa	Ir	0,31	0,31	0,31	0,30	0,30	0,30	0,30	0,30	0,29	0,29	0,29	0,29	0,29	0,29	0,34	0,37	0,35	0,34	0,31	0,31	0,30	0,30	0,32	0,34	0,34	0,34	0,89	0,55	0,49	0,4	
PESCARA	Sambuceto	Ir	0,51	0,50	0,50	0,51	0,49	0,50	0,49	0,51	0,51	0,50	0,47	0,48	0,52	0,52	0,65	0,60	0,58	0,58	0,56	0,59	0,57	0,62	0,63	0,68	0,71	0,66	1,66	1,20	0,96	1,4	
FORO																																	
FORO	Fara Filior. Petri	Ir	>	0,48	0,48	0,48	0,48	0,48	0,48	0,48	0,48	0,48	0,48	0,48	0,49	0,49	0,49	0,49	0,55	0,50	0,50	0,50	0,49	0,49	0,49	0,49	0,48	0,49	0,54	0,51	0,52	0,56	0,50
SANGRO																																	
SANGRO	Opi	Ir	0,24	0,24	0,24	0,24	0,24	0,24	0,24	0,24	0,24	0,24	0,24	0,24	0,24	0,24	0,24	0,24	0,24	0,24	0,24	0,24	0,24	0,24	0,24	0,24	0,24	0,24	0,24	0,24	0,24	0,24	
id.	Barrea	Ir	0,47	0,47	0,46	0,47	0,48	0,48	0,47	0,47	0,47	0,47	0,86	0,70	0,61	0,60	0,58	0,58	0,55	0,53	0,53	0,54	0,55	0,57	0,60	0,61	0,64	0,95	1,09	0,87	0,86	0,4	
id.	Alfedena	Ir	0,42	0,42	0,42	0,42	0,41	0,41	0,41	0,41	0,41	0,70	0,59	0,54	0,55	0,55	0,57	0,56	0,57	0,55	0,53	0,51	0,50	0,58	0,59	0,54	0,78	0,92	0,71	0,69	0,4		
RIO TORTO	Alfedena	I	0,08	0,08	0,08	0,08	0,08	0,08	0,08	0,08	0,08	0,07	0,26	0,18	0,14	0,14	0,15	0,15	0,13	0,13	0,12	0,12	0,11	0,11	0,31	0,26	0,31	0,26	0,52	0,36	0,26	0,4	
ZITTOLA	Montenero	I	0,88	0,88	0,88	0,88	0,88	0,88	0,87	0,87	0,96	0,98	1,00	1,00	1,00	1,03	1,04	1,00	0,98	0,98	0,98	0,99	0,99	1,04	1,16	1,38	1,46	1,56	1,36	1,25	1,1	0,4	
SANGRO	Ateleta	Ir	0,86	0,34	0,34	0,34	0,35	0,35	0,35	0,35	0,35	0,34	0,57	0,58	0,50	0,50	0,55	0,54	0,49	0,47	0,46	0,51	0,50	0,52	0,73	0,88	0,73	1,06	1,55	0,87	0,79	0,4	

CORSO D'ACQUA	STAZIONE	Tipo dell'apparechio	ALTEZZE IDROMETRICHE OSSERVATE IL GIORNO:																																
			1	2	3	4	5	6	7	8	9	10	11	12	13	14	15	16	17	18	19	20	21	22	23	24	25	26	27	28	29	30	31		
<i>(Segue) SANGRO</i>																																			
SANGRO	Isca d'Archi	I	0,75	0,73	0,70	0,75	0,78	0,80	0,77	0,78	0,75	0,70	0,72	0,69	0,67	0,65	0,60	0,63	0,60	0,58	0,65	0,68	0,65	0,63	0,60	0,58	0,55	0,50	0,55	0,52	0,50	0,48	0,50		
AVENTINO	Lama dei Peligni	Ir	0,30	0,34	0,31	0,31	0,32	0,35	0,36	0,36	0,35	0,35	0,44	0,35	0,35	0,35	0,40	0,42	0,38	0,35	0,37	0,36	0,37	0,39	0,46	0,78	0,60	0,72	0,93	0,71	0,63	0,58	0,58		
SANGRO	Ponte Diruto	I	0,48	0,48	0,48	0,48	0,48	0,48	0,48	0,48	0,48	0,48	0,48	0,48	0,56	0,56	0,60	0,60	0,60	0,60	0,60	0,60	0,60	0,60	0,60	0,70	0,90	0,60	1,30	2,30	1,30	1,20	1,10	1,10	
TRIGNO																																			
TRIGNO	Chiauci	I	0,20	0,20	0,20	0,20	0,15	0,15	0,15	0,15	0,15	0,15	0,45	0,45	0,31	0,22	0,36	0,32	0,23	0,23	0,23	0,24	0,26	0,28	0,57	0,37	0,72	1,40	0,51	0,64	0,64	0,42	0,32		
id.	Trivento	Ir	0,81	0,81	0,81	0,80	0,79	0,79	0,79	0,78	0,78	0,77	0,76	0,89	0,82	0,81	0,93	0,90	0,87	0,87	0,88	0,87	0,88	1,16	1,20	1,31	1,30	1,29	1,43	1,34	1,39	1,20	1,09		
BIFERNO																																			
Sorg. MAIELLA	Ponte S. Michele	I	0,22	0,22	0,22	0,22	0,22	0,22	0,22	0,22	0,22	0,22	0,22	0,22	0,22	0,22	0,22	0,22	0,22	0,22	0,22	0,22	0,22	0,22	0,22	0,22	0,22	0,22	0,22	0,22	0,22	0,22	0,22	0,22	
Sorg. MAIELLA, TOR- NO e PIETRA CAD.	Ponte S. Bartolom.	I	0,60	0,60	0,60	0,60	0,60	0,60	0,60	0,60	0,60	0,89	0,70	0,65	0,62	0,69	0,61	0,60	0,60	0,60	0,60	0,60	0,60	0,60	0,62	1,19	0,62	0,81	1,07	0,66	0,79	0,66	0,64		
Sorg. RIO FREDDO	Ponte Rio Freddo	I	0,13	0,13	0,13	0,13	0,13	0,13	0,13	0,13	0,13	0,21	0,16	0,14	0,14	0,14	0,14	0,14	0,14	0,14	0,14	0,14	0,14	0,14	0,14	0,14	0,14	0,12	0,17	0,13	0,17	0,13	0,13	0,13	0,13
BIFERNO	Colledanchise	Ir	»	»	»	»	»	»	»	»	»	»	»	»	»	»	»	»	»	»	»	»	»	»	»	»	»	»	»	»	»	»	»	»	»
id.	Guardialfiera	Ir	0,44	0,40	0,38	0,37	0,38	0,38	0,38	0,37	0,36	0,37	0,62	0,51	0,43	0,46	0,46	0,49	0,45	0,42	0,42	0,39	0,39	0,44	0,80	1,02	0,67	0,90	2,06	0,78	0,70	0,77	0,65		
FORTORE																																			
FORTORE	Stretta d'Occhito	Ir	0,63	0,59	0,57	0,56	0,57	0,56	0,56	0,55	0,54	0,57	0,54	0,56	0,54	0,55	0,59	0,74	0,69	0,65	0,62	0,58	0,56	0,56	0,84	1,69	1,23	1,09	2,94	1,58	1,37	1,64	1,45		
CANDELARO																																			
CELONE	P. Foggia-Lucera	Ir	0,04	0,04	0,04	0,07	0,04	0,04	0,04	0,04	0,04	0,04	0,04	0,04	0,04	0,04	0,10	0,20	0,16	0,22	0,20	0,18	0,16	0,22	0,31	0,28	0,96	0,22	0,20	0,19	0,17	0,16	0,14		
CERVARO																																			
CERVARO	Incoronata	I	0,44	0,44	0,44	0,56	0,50	0,46	0,46	0,46	0,44	0,44	0,44	0,42	0,42	0,42	0,42	0,54	0,64	0,58	0,54	0,50	0,48	0,48	0,80	1,08	1,16	0,96	1,84	0,92	0,96	1,10	0,80		
id.	Ponte Beccarini	Ir	0,60	0,60	0,59	0,62	0,64	0,61	0,60	0,60	0,60	0,59	0,58	0,58	0,57	0,58	0,58	0,64	0,86	0,76	0,71	0,69	0,68	0,68	0,69	1,12	1,34	0,98	1,70	1,14	0,96	1,94	1,06		
OFANTO																																			
OFANTO	Calitri	I	0,44	0,44	0,44	0,46	0,45	0,52	0,48	0,46	0,46	0,45	0,48	0,62	0,50	0,48	0,52	0,54	0,52	0,50	0,48	0,48	0,50	0,48	0,78	0,90	0,58	0,86	1,40	0,70	1,30	0,76	0,62		
FIUM. D'ATELLA	Atella	Ir	0,29	0,29	0,28	0,28	0,28	0,28	0,28	0,28	0,27	0,27	0,27	0,32	0,31	0,30	0,30	1,35	0,61	0,58	0,57	0,57	0,57	0,57	0,57	1,80	0,85	0,48	0,38	1,30	0,67	0,42	0,73	0,45	
FIUM. DI VENOSA	Venosa	Ir	0,44	0,44	0,45	0,53	0,46	0,45	0,45	0,45	0,45	0,44	0,45	0,44	0,45	0,44	0,61	0,43	0,44	0,58	0,62	0,52	0,55	0,52	0,58	0,52	0,90	1,30	0,72	0,59	1,36	0,59	0,53	1,10	0,51
OFANTO	Rocch. S. Antonio (Scalo)	Ir	0,42	0,42	0,42	0,52	0,46	0,60	0,48	0,46	1,08	1,23	0,76	0,82	0,57	0,52	0,60	0,72	0,80	0,70	0,64	0,62	0,68	0,65	1,02	1,24	0,91	0,94	1,52	0,98	1,90	1,08	0,82		

CORSO D'ACQUA	STAZIONE	Tipo dell'apparato	ALTEZZE IDROMETRICHE OSSERVATE IL GIORNO:																															
			1	2	3	4	5	6	7	8	9	10	11	12	13	14	15	16	17	18	19	20	21	22	23	24	25	26	27	28	29	30	31	
VOMANO																																		
VOMANO	Senarica	Ir	0,72	0,69	0,74	0,81	0,78	0,76	0,74	0,76	1,20	0,90	0,74	0,66	0,62	0,58	0,57	0,61	0,64	0,58	0,54	0,66	0,63	0,60	0,58	1,30	1,10	0,80	0,70	0,67	0,70	0,67		
RIO ARNO	Ponte Rio Arno	I	0,38	0,38	0,38	0,38	0,36	0,36	0,38	0,38	0,38	0,40	0,40	0,38	0,38	0,35	0,35	0,45	0,38	0,35	0,37	0,37	0,35	0,35	0,30	1,20	0,68	0,50	0,45	0,45	0,40	0,40		
VOMANO	Montorio	I	1,34	1,30	1,23	1,19	1,17	1,15	1,25	1,24	1,20	1,16	1,21	1,21	1,18	1,15	1,12	1,10	1,17	1,12	1,10	1,10	1,08	1,08	1,28	2,73	1,87	1,61	1,54	1,50	1,48	1,48		
MAVONE	Isola del G. Sasso	Ir	0,24	0,27	0,30	0,32	0,26	0,23	0,20	0,19	0,20	0,18	0,17	0,18	0,16	0,14	0,14	0,26	0,17	0,15	0,14	0,18	0,19	0,16	0,14	0,56	0,42	0,31	0,27	0,22	0,22	0,19		
RUZZO	Pretara	Ir	0,26	0,26	0,27	0,27	0,26	0,26	0,25	0,25	0,26	0,25	0,25	0,25	0,25	0,24	0,26	0,25	0,25	0,25	0,25	0,25	0,26	0,25	0,25	0,35	0,32	0,29	0,28	0,28	0,28	0,27		
VOMANO	Ponte Vomano	I	1,70	1,70	1,65	1,65	1,70	1,70	1,75	1,75	1,70	1,70	1,70	1,70	1,65	1,65	1,65	1,65	1,70	1,70	1,75	1,80	1,80	1,80	1,80	2,55	2,75	1,75	1,80	1,60	1,50	1,45		
ATERNO - PESCARA																																		
Sorg. CAPO VERA	Tempera	I	0,28	0,28	0,28	0,28	0,28	0,28	0,28	0,28	0,28	0,28	0,28	0,28	0,28	0,28	0,28	0,28	0,28	0,28	0,28	0,28	0,28	0,28	0,28	0,28	0,28	0,28	0,28	0,28	0,28	0,28		
ATERNO	Molina	Ir	0,69	0,68	0,78	0,78	0,76	0,70	0,68	0,67	0,76	0,72	0,66	0,65	0,70	0,67	0,65	0,64	0,70	0,67	0,64	0,75	0,76	0,68	0,66	0,70	0,82	0,74	0,70	0,68	0,67	0,65		
id.	Prata	I	0,54	0,56	0,68	0,72	0,65	0,57	0,52	0,52	0,64	0,60	0,54	0,54	0,60	0,56	0,51	0,52	0,52	0,52	0,48	0,68	0,58	0,56	0,56	0,60	0,78	0,65	0,60	0,60	0,50	0,50		
GIZIO	Pettorano	I	0,27	0,27	0,27	0,27	0,27	0,27	0,27	0,27	0,27	0,27	0,27	0,27	0,27	0,31	0,27	0,27	0,27	0,27	0,27	0,27	0,27	0,27	0,27	0,27	0,27	0,27	0,27	0,27	0,27	0,27		
SAGITTARIO	Capo Canale	Ir	0,73	0,75	0,74	0,89	0,81	0,82	0,81	0,94	0,64	0,61	0,91	0,65	0,84	0,87	0,86	0,66	0,95	0,93	0,84	0,65	0,70	0,51	0,69	0,70	0,74	0,82	0,78	0,90	0,94	0,60		
id.	Lago Ciuffelli	I	0,54	0,72	0,73	0,80	0,77	0,71	0,64	0,62	0,62	0,61	0,61	0,65	0,77	0,74	0,75	0,78	0,76	0,72	0,68	0,76	0,70	0,58	0,78	0,88	0,84	0,82	0,80	0,89	0,46	0,71		
id.	Chiavica Caffarelli	I	0,38	0,58	0,58	0,68	0,66	0,60	0,58	0,58	0,57	0,56	0,56	0,60	0,66	0,64	0,64	0,62	0,60	0,56	0,54	0,66	0,60	0,45	0,66	0,76	0,70	0,68	0,66	0,76	0,32	0,56		
ATERNO-SAGITT.	Allogg. Idraulico	I	0,55	0,66	0,70	0,66	0,68	0,65	0,64	0,55	0,60	0,65	0,63	0,62	0,62	0,63	0,65	0,61	0,63	0,64	0,58	0,70	0,57	0,62	0,64	0,68	0,76	0,68	0,65	0,68	0,63	0,62		
PESCARA	Marafone	Ir	0,55	0,66	0,70	0,76	0,68	0,65	0,64	0,55	0,60	0,65	0,63	0,62	0,62	0,63	0,65	0,61	0,63	0,64	0,58	0,70	0,57	0,62	0,64	0,68	0,76	0,68	0,65	0,68	0,63	0,62		
TIRINO	Busicaglia	Ir	0,19	0,19	0,19	0,19	0,19	0,20	0,20	0,20	0,20	0,20	0,20	0,21	0,21	0,21	0,21	0,21	0,22	0,22	0,22	0,22	0,23	0,23	0,23	0,23	0,23	0,24	0,24	0,24	0,24	0,24		
ORTE	Bolognano	Ir	0,42	0,44	0,54	0,54	0,46	0,42	0,40	0,39	0,40	0,37	0,36	0,38	0,36	0,33	0,30	0,34	0,32	0,30	0,30	0,40	0,38	0,34	0,32	0,52	1,00	0,48	0,36	0,36	0,36	0,31		
PESCARA	Scafa	Ir	0,45	0,45	0,51	0,59	0,56	0,49	0,47	0,44	0,52	0,45	0,43	0,44	0,44	0,43	0,42	0,41	0,44	0,40	0,40	0,47	0,46	0,45	0,41	0,60	0,50	0,51	0,52	0,52	0,62			
LAVINO	Scafa	Ir	0,34	0,37	0,36	0,30	>	>	>	>	>	>	>	>	>	>	0,52	0,53	0,53	0,53	0,51	0,50	0,52	0,58	0,49	0,82	0,80	0,68	0,64	0,61	0,58	0,62		
PESCARA	Sambuceto	Ir	0,76	0,72	0,88	1,09	0,88	0,75	0,73	0,72	0,74	0,72	0,70	0,68	0,67	0,64	0,66	0,60	0,68	0,64	0,62	0,63	0,71	0,63	0,61	0,65	1,81	0,95	0,93	0,78	0,73	0,72		
FORO																																		
FORO	Fara Filiar. Petri	Ir	0,52	0,51	0,52	0,53	0,51	0,51	0,51	0,51	0,51	0,51	0,51	0,48	0,48	0,47	0,48	0,48	0,48	0,48	0,49	0,49	0,48	0,48	0,49	0,49	0,48	0,48	0,61	0,53	0,51	0,51	0,51	
SANGRO																																		
SANGRO	Opi	Ir	0,26	0,27	0,27	0,29	0,27	0,26	0,26	0,25	0,26	0,25	0,25	0,25	0,25	0,25	0,23	0,23	0,24	0,24	0,24	0,32	0,26	0,25	0,25	0,30	0,27	0,26	0,26	0,26	0,25	0,25		
id.	Barrea	Ir	0,68	0,69	0,68	0,66	0,64	0,62	0,62	0,61	0,66	0,63	0,61	0,61	0,61	0,58	0,56	0,56	0,56	0,55	0,55	0,62	0,60	0,58	0,63	0,65	0,61	0,59	0,58	0,56	0,57	0,60		
id.	Alfedena	Ir	0,56	0,57	0,56	0,56	0,55	0,54	0,53	0,52	0,55	0,52	0,52	0,53	0,51	0,49	0,49	0,49	0,49	0,48	0,48	0,49	0,49	0,49	0,49	0,49	0,49	0,49	0,49	0,49	0,49	0,50		
RIO TORTO	Alfedena	I	0,31	0,31	0,30	0,30	0,30	0,30	0,30	0,30	0,30	0,30	0,30	0,30	0,33	0,32	0,30	0,31	0,31	0,31	0,31	0,31	0,31	0,31	0,31	0,31	0,35	0,46	0,40	0,37	0,37	0,36	0,36	0,35
ZITTOLA	Montenero	I	1,12	1,10	1,10	1,08	1,08	1,06	1,05	1,04	1,02	1,02	1,01	1,00	1,00	0,98	0,98	0,98	0,97	0,97	0,96	0,98	0,98	0,97	1,00	1,04	1,02	1,02	1,00	1,00	1,00	1,00		
SANGRO	Aleleta	Ir	0,55	0,58	0,57	0,56	0,52	0,50	0,49	0,48	0,50	0,48	0,46	0,46	0,45	0,44	0,42	0,42	0,42	0,40	0,40	0,44	0,44	0,43	0,46	0,56	0,52	0,48	0,46	0,44	0,43	0,45		

* Nuovo idrometro.

CORSO D'ACQUA	STAZIONE	Tipo dell'apparecchio	ALTEZZE IDROMETRICHE OSSERVATE IL GIORNO:																														
			1	2	3	4	5	6	7	8	9	10	11	12	13	14	15	16	17	18	19	20	21	22	23	24	25	26	27	28	29	30	31
<i>(Segue) SANGRO</i>																																	
SANGRO	Isca d'Archi	I	0,52	0,55	0,58	0,60	0,58	0,56	0,60	0,59	0,54	0,57	0,61	0,55	0,59	0,57	0,55	0,55	0,58	0,54	0,56	0,50	0,54	0,56	0,57	0,59	0,60	0,58	0,54	0,52	0,51	0,50	
AVENTINO	Lama dei Peligni	Ir	0,48	0,47	0,48	0,50	0,45	0,45	0,44	0,43	0,41	0,41	0,40	0,39	0,37	0,36	0,35	0,34	0,34	0,34	0,34	0,37	0,37	0,34	0,35	0,32	0,53	0,41	0,39	0,37	0,36	0,35	
SANGRO	Ponte Diruto	I	0,90	0,90	0,90	0,80	0,80	0,80	0,76	0,76	0,70	0,70	0,70	0,70	0,70	0,70	0,70	0,70	0,70	0,70	0,70	0,70	0,76	0,70	0,70	0,80	1,40	1,20	0,90	0,80	0,80	0,80	
TRIGNO																																	
TRIGNO	Chiauci	I	0,33	0,33	0,44	0,33	0,31	0,32	0,33	0,24	0,23	0,22	0,22	0,23	0,27	0,24	0,22	0,21	0,21	0,21	0,21	0,21	0,46	0,30	0,42	0,50	0,40	0,30	0,25	0,25	0,25	1,20	
id.	Trivento	Ir	1,09	1,07	1,08	1,10	1,06	1,05	1,04	1,00	>	>	>	>	>	>	0,94	0,92	0,92	0,92	0,91	0,91	0,99	0,93	0,92	1,03	1,02	0,98	0,96	0,94	0,94	0,95	
BIFERNO																																	
Sorg. MAIELLA	Ponte S. Michele	I	0,23	0,23	0,23	0,23	0,23	0,23	0,23	0,23	0,23	0,23	0,23	0,24	0,24	0,23	0,23	0,23	0,23	0,23	0,23	0,23	0,23	0,23	0,22	0,22	0,22	0,22	0,23	0,23	0,23		
Sorg. MAIELLA, TOR- NO e PIETRA CAD.	Ponte S. Bartolom.	I	0,63	0,63	0,62	0,62	0,62	0,62	0,63	0,63	0,62	0,62	0,64	0,63	0,63	0,63	0,62	0,61	0,61	0,61	0,62	0,61	0,61	0,66	1,07	0,68	0,67	0,64	0,66	0,66	0,66		
Sorg. RIO FREDDO	Ponte Rio Freddo	I	0,12	0,12	0,12	0,12	0,12	0,12	0,12	0,12	0,12	0,12	0,12	0,12	0,12	0,12	0,12	0,11	0,11	0,11	0,11	0,14	0,15	0,23	0,15	0,15	0,15	0,15	0,15	0,15	0,15		
BIFERNO	Colledanchise	Ir	>	>	>	>	>	>	>	>	>	>	>	>	>	>	>	>	>	>	>	>	>	>	>	>	>	>	>	>	>		
id.	Guardialfera	Ir	0,57	0,56	0,57	0,69	0,57	0,52	0,48	0,48	0,46	0,45	0,42	0,43	0,44	0,43	0,40	0,40	0,39	0,40	0,40	0,40	0,40	0,38	0,38	0,46	0,68	0,47	0,43	0,41	0,40	0,40	
FORTORE																																	
FORTORE	Stretta d'Occhito	Ir	1,21	1,14	1,36	1,39	1,16	0,87	0,72	0,65	0,63	0,59	0,56	0,54	0,58	0,55	0,54	0,56	0,53	0,52	0,52	0,52	0,53	0,54	0,56	0,76	1,34	0,82	0,66	0,57	0,59	0,59	
CANDELARO																																	
CELONE	P. Foggia-Lucera	Ir	>	>	>	>	>	>	>	>	>	>	>	>	>	>	>	>	>	>	>	>	>	>	>	>	>	>	>	>	>		
CERVARO																																	
CERVARO	Incoronata	I	0,74	0,70	0,70	0,94	0,76	0,66	0,58	0,52	0,48	0,48	0,48	0,46	0,46	0,46	0,44	0,44	0,44	0,42	0,42	0,42	0,42	0,42	0,42	0,50	0,90	0,74	0,60	0,52	0,46	0,50	
id.	Ponte Beccarini	Ir	0,94	0,90	0,94	1,30	0,96	0,87	0,84	0,82	0,84	0,80	0,80	0,77	0,74	0,72	0,70	0,69	0,68	0,66	0,66	0,67	0,66	0,66	0,65	0,64	0,75	0,95	0,96	0,79	0,75	0,72	
OFANTO																																	
OFANTO	Calitri	I	0,54	0,56	0,54	0,64	0,52	0,50	0,49	0,49	0,48	0,48	0,48	0,47	0,47	0,47	0,46	0,46	0,46	0,46	0,45	0,45	0,45	0,45	0,45	0,44	0,46	0,52	0,50	0,48	0,47	0,46	1,40
FIUM. D'ATELLA	Atella	Ir	0,42	0,41	0,42	0,78	0,43	0,41	0,40	0,38	0,37	0,35	0,34	0,33	0,32	0,31	0,32	0,31	0,31	0,30	0,30	0,30	0,29	0,29	0,28	0,28	0,70	0,60	0,55	0,52	0,50	0,49	
FIUM. DI VENOSA	Venosa	Ir	0,49	0,59	0,55	0,91	0,56	0,54	0,55	0,53	0,52	0,51	0,50	0,49	0,48	0,47	0,49	0,49	0,48	0,47	0,47	0,47	0,46	0,44	0,44	0,46	0,74	0,56	0,59	0,47	0,45	0,52	
OFANTO	Rocch. S. Antonio (Scala)	Ir	0,82	0,82	0,82	0,90	0,86	0,84	0,84	0,84	0,84	0,84	0,84	0,84	0,50	0,50	0,49	0,46	0,40	0,42	0,46	0,43	0,43	0,42	0,45	0,46	1,30	0,70	0,56	0,50	0,46	1,70	

CORSO D'ACQUA	STAZIONE	Tipo dell'apparechio	ALTEZZE IDROMETRICHE OSSERVATE IL GIORNO:																														
			1	2	3	4	5	6	7	8	9	10	11	12	13	14	15	16	17	18	19	20	21	22	23	24	25	26	27	28	29	30	31
VOMANO																																	
VOMANO	Senarica	Ir	0,63	0,60	0,58	0,58	0,55	0,55	0,51	1,00	1,00	0,96	0,76	0,86	0,78	0,72	0,68	0,66	0,66	0,68	0,65	0,63	0,63	0,60	0,57	0,73	0,65	0,61	0,58	0,57	0,57	0,57	0,57
RIO ARNO	Ponte Rio Arno	I	0,39	0,37	0,34	0,34	0,30	0,30	0,35	0,40	0,38	0,38	0,37	0,35	0,35	0,35	0,34	0,34	0,30	0,30	0,30	0,30	0,30	0,39	0,37	0,30	0,27	0,27	0,27	0,27	0,24	0,24	0,24
VOMANO	Montorio	I	1,45	1,40	1,36	1,32	1,35	1,34	1,32	1,79	1,79	1,58	1,53	1,60	1,51	1,49	1,48	1,47	1,45	1,43	1,41	1,39	1,37	1,36	1,34	1,30	1,27	1,23	1,20	1,18	1,18	1,17	1,17
MAVONE	Isola del G. Sasso	Ir	0,18	0,15	0,14	0,13	0,13	0,13	0,14	0,16	0,17	0,20	0,18	0,30	0,26	0,20	0,16	0,13	0,12	0,12	0,12	0,10	0,10	0,09	0,08	0,08	0,08	0,06	0,06	0,06	0,06	0,07	0,07
RUZZO	Pretara	Ir	0,27	0,27	0,26	0,26	0,26	0,26	0,26	0,26	0,27	0,26	0,29	0,27	0,26	0,26	0,26	0,26	0,26	0,26	0,25	0,25	0,25	0,25	0,24	0,24	0,24	0,24	0,24	0,24	0,24	0,24	
VOMANO	Ponte Vomano	I	1,40	1,40	1,40	1,40	1,40	1,45	1,45	1,70	1,80	1,80	1,80	1,80	1,75	1,70	1,70	1,65	1,65	1,60	1,60	1,60	1,60	1,60	1,55	1,50	1,40	1,40	1,30	1,30	1,30	1,30	
ATERNO - PESCARA																																	
Sogg. CAPO VERA	Tempera	I	0,28	0,28	0,28	0,28	0,28	0,28	0,28	0,28	0,28	0,28	0,28	0,28	0,28	0,28	0,28	0,28	0,28	0,28	0,28	0,28	0,28	0,28	0,28	0,28	0,28	0,28	0,28	0,28	0,28	0,28	0,28
ATERNO	Molina	Ir	0,66	0,71	0,66	0,65	0,64	0,63	0,63	0,61	1,18	1,10	0,90	0,91	0,93	0,81	0,78	0,75	0,74	0,72	0,73	0,68	0,66	0,65	0,65	0,77	0,70	0,69	0,68	0,65	0,63	0,62	0,59
id.	Prata	I	0,54	0,60	0,53	0,54	0,53	0,54	0,55	0,50	1,28	1,17	0,90	0,84	0,90	0,76	0,69	0,68	0,65	0,61	0,63	0,58	0,54	0,51	0,51	0,64	0,59	0,62	0,54	0,52	0,48	0,42	0,40
GIZIO	Pettorano	I	0,27	0,27	0,27	0,27	0,26	0,26	0,26	0,25	0,25	0,25	0,31	0,29	0,27	0,27	0,27	0,26	0,25	0,25	0,25	0,25	0,28	0,27	0,26	0,26	0,25	0,25	0,25	0,25	0,25	0,25	0,25
Lago di SCANNO	Scanno	Ir	2,09	2,08	2,08	2,06	2,04	2,03	2,00	1,99	1,99	1,98	1,99	1,98	1,98	1,98	1,98	1,99	1,99	1,99	1,97	1,96	1,96	1,95	1,94	1,93	1,92	1,62	1,91	1,91	1,90	1,90	1,91
SAGITTARIO	Capo Canale	Ir	0,86	0,85	0,78	0,95	0,92	0,94	0,62	0,84	0,98	0,88	0,79	0,90	0,62	0,88	0,79	0,79	0,75	0,78	0,79	0,63	0,66	0,64	0,63	0,63	0,61	0,57	0,51	0,54	0,54	0,57	0,65
id.	Lago Ciuffelli	I	0,69	0,68	0,82	0,54	0,52	0,46	0,78	0,80	0,78	0,78	0,82	0,84	0,65	0,82	0,80	0,78	0,76	0,72	0,68	0,64	0,60	0,56	0,50	0,49	0,49	0,48	0,47	0,54	0,40	0,48	0,52
id.	Chiavica Caffarelli	I	0,55	0,55	0,68	0,42	0,40	0,34	0,62	0,66	0,62	0,62	0,66	0,68	0,38	0,66	0,64	0,64	0,62	0,58	0,54	0,50	0,46	0,40	0,40	0,38	0,38	0,37	0,36	0,36	0,22	0,30	0,34
ATERNO-SAGITT.	Allogg. Idraulico	I	0,64	0,67	0,67	0,66	0,66	0,65	0,65	0,64	1,02	0,98	0,85	0,83	0,76	0,78	0,75	0,72	0,72	0,71	0,71	0,60	0,60	0,59	0,58	0,63	0,61	0,62	0,54	0,58	0,51	0,51	0,51
PESCARA	Maraone	Ir	0,64	0,66	0,65	0,66	0,65	0,64	0,65	0,63	1,00	0,97	0,83	0,83	0,75	0,77	0,75	0,71	0,72	0,70	0,70	0,70	0,65	0,64	0,60	0,59	0,56	0,57	0,51	0,53	0,45	0,42	0,48
TIRINO	Busicaglia	Ir	0,24	0,25	0,25	0,25	0,26	0,26	0,26	0,27	0,27	0,29	0,28	0,28	0,28	0,29	0,29	0,29	0,30	0,30	0,30	0,30	0,31	0,31	0,31	0,31	0,31	0,31	0,32	0,32	0,32	0,32	0,32
ORTE	Bolognano	Ir	0,27	0,24	0,21	0,21	0,21	0,22	»	»	»	»	»	»	»	0,32	0,30	0,30	0,27	0,27	0,27	0,26	0,25	0,24	0,23	0,23	0,22	0,22	0,20	0,20	0,20	0,20	0,20
PESCARA	Scafa	Ir	0,47	0,47	0,47	0,47	0,46	0,46	0,48	0,54	0,55	0,57	0,60	0,71	0,64	0,57	0,55	0,54	0,54	0,52	0,53	0,52	0,51	0,51	0,50	0,51	0,51	0,51	0,51	0,48	0,49	0,42	0,43
LAVINO	Scafa	Ir	0,58	0,56	0,54	0,53	0,54	0,50	0,49	0,49	0,49	0,49	0,49	0,58	0,52	0,49	0,47	0,46	0,46	0,46	0,46	0,46	0,46	0,45	0,44	0,42	0,42	0,42	0,40	0,39	0,39	0,39	0,38
PESCARA	Sambuceto	Ir	0,71	0,70	0,70	0,68	0,68	0,67	0,64	0,73	0,99	0,98	0,83	1,12	0,93	0,80	0,73	0,72	0,70	0,69	0,64	0,65	0,63	0,63	0,62	0,58	0,59	0,59	0,56	0,61	0,51	0,51	0,56
FORO																																	
FORO	Fara Filior. Petri	Ir	0,54	0,54	0,54	0,54	0,54	0,46	0,41	0,45	0,60	0,56	0,53	0,54	0,55	0,52	0,51	0,48	0,49	0,48	0,49	0,50	0,48	0,48	0,48	0,47	0,47	0,49	0,49	0,49	0,48	0,48	0,48
SANGRO																																	
SANGRO	Opi	Ir	0,25	0,26	0,26	0,26	0,26	0,26	0,26	0,26	0,30	0,27	0,26	0,29	0,26	0,26	0,22	0,23	0,23	0,23	0,23	0,25	0,24	0,23	0,23	0,24	0,23	0,23	0,22	0,22	0,21	0,21	0,21
id.	Barrea	Ir	0,58	0,58	0,56	0,56	0,60	0,60	0,58	0,57	0,65	0,63	0,60	0,68	0,62	0,59	0,59	0,59	0,59	0,58	0,57	0,55	0,55	0,54	0,54	0,55	0,54	0,54	0,54	0,53	0,52	0,52	
id.	Alfedena	Ir	0,50	0,48	0,48	0,48	0,50	0,50	0,49	0,50	0,54	0,52	0,51	0,56	0,52	0,51	0,51	0,51	0,51	0,51	0,51	0,48	0,47	0,47	0,46	0,46	0,45	0,46	0,46	0,47	0,47	0,46	
RIO TORTO	Alfedena	I	0,40	0,39	0,40	0,42	0,40	0,38	0,37	0,37	0,35	0,35	0,37	0,40	0,40	0,37	0,37	0,44	0,38	0,38	0,40	0,40	0,40	0,40	0,40	0,40	0,40	0,38	0,36	0,36	0,33	0,33	0,34
ZITTOLA	Montenero	I	1,06	1,00	1,00	1,00	1,00	0,98	0,98	0,98	0,98	0,97	0,97	0,98	0,97	0,97	0,97	0,97	0,97	0,96	0,95	0,94	0,94	0,94	0,94	0,94	0,92	0,92	0,90	0,90	0,90	0,90	
SANGRO	Aleleta	Ir	0,45	0,44	0,43	0,42	0,46	0,45	0,44	0,44	0,46	0,46	0,44	0,56	0,46	0,44	0,42	0,42	0,43	0,41	0,41	0,42	0,41	0,40	0,39	0,40	0,38	0,39	0,40	0,40	0,38	0,38	

CORSO D'ACQUA	STAZIONE	Tipo dell'apparecchio	ALTEZZE IDROMETRICHE OSSERVATE IL GIORNO:																															
			1	2	3	4	5	6	7	8	9	10	11	12	13	14	15	16	17	18	19	20	21	22	23	24	25	26	27	28	29	30	31	
<i>(Segue) SANGRO</i>																																		
SANGRO	Iscia d'Archi	I	0,53	0,55	0,58	0,60	0,57	0,55	0,59	0,61	0,65	0,68	0,73	0,70	0,72	0,65	0,67	0,69	0,70	0,65	0,63	0,60	0,58	0,57	0,53	0,51	0,55	0,58	0,56	0,52	0,50	0,53	0,52	
AVENTINO	Lama dei Peligni	Ir	0,35	0,35	0,33	0,33	0,33	0,28	0,27	0,28	0,30	0,33	0,31	0,43	0,32	0,36	0,33	0,32	0,31	0,32	0,31	0,31	0,30	0,30	0,30	0,30	0,30	0,30	0,30	0,36	0,34	0,34	0,37	
SANGRO	Ponte Dirato	I	0,70	0,70	0,70	0,70	0,68	0,68	0,68	0,68	0,76	0,76	0,76	0,74	0,70	0,70	0,70	0,60	0,56	0,46	0,46	0,46	0,46	0,46	0,46	0,46	0,46	0,46	0,46	0,46	0,46	0,46	0,46	
TRIGNO																																		
TRIGNO	Chianci	I	0,62	0,60	0,40	0,35	0,40	0,36	0,34	0,32	0,30	0,30	0,28	0,36	0,40	0,30	0,25	0,23	0,44	0,26	0,24	0,22	0,21	0,21	0,21	0,25	0,27	0,25	0,22	0,21	0,20	0,20	0,19	
id.	Trivento	Ir	1,02	1,02	0,98	0,96	1,00	0,97	0,96	0,95	0,96	0,95	0,94	1,08	1,02	0,99	0,98	0,97	0,96	0,95	0,94	0,88	0,87	0,87	0,86	0,89	0,86	0,86	0,85	0,84	0,84	0,84	0,84	
BIFERNO																																		
Sorg. MAIELLA	Ponte S. Michele	I	0,23	0,23	0,23	0,23	0,23	0,23	0,23	0,23	0,23	0,23	0,24	0,24	0,24	0,23	0,23	0,23	0,23	0,23	0,23	0,23	0,23	0,23	0,23	0,23	0,23	0,23	0,23	0,23	0,23	0,23	0,23	
Sorg. MAIELLA, TOR- NO e PIETRA CAD.	Ponte S. Bartolom.	I	0,67	0,67	0,67	0,67	0,66	0,66	0,73	0,67	0,66	0,66	0,66	0,73	0,66	0,66	0,66	0,66	0,66	0,65	0,65	0,65	0,65	0,66	0,66	0,66	0,65	0,65	0,65	0,65	0,65	0,65	0,64	0,64
Sorg. RIO FREDDO	Ponte Rio Freddo	I	0,15	0,15	0,15	0,15	0,15	0,15	0,16	0,15	0,15	0,15	0,18	0,15	0,15	0,15	0,15	0,15	0,15	0,15	0,15	0,15	0,15	0,15	0,15	0,15	0,15	0,15	0,15	0,15	0,15	0,15	0,15	
BIFERNO	Colledanchise	Ir	0,54	0,54	0,54	0,54	0,53	0,53	0,52	0,52	0,51	0,51	0,53	0,59	0,53	0,51	0,51	0,51	0,50	0,50	0,50	0,49	0,48	0,48	0,48	0,49	0,47	0,48	0,49	0,47	0,46	0,46	0,46	
id.	Guardialfiera	Ir	0,52	0,45	0,41	0,41	0,46	0,40	0,39	0,39	0,47	0,40	0,39	0,53	0,40	0,38	0,36	0,34	0,24	0,33	0,32	0,32	0,31	0,31	0,31	0,32	0,32	0,32	0,33	0,33	0,31	0,32	0,31	
FORTORE																																		
FORTORE	Stretta d'Occhito	Ir	1,16	0,99	0,82	1,17	1,06	0,80	0,63	0,61	0,66	0,64	0,63	0,64	0,62	0,60	0,58	0,56	0,54	0,52	0,50	0,48	0,46	0,44	0,42	0,40	0,38	0,36	0,32	0,32	0,31	0,26	0,26	
CANDELARO																																		
CELONE	P. Foggia-Lucera	Ir	»	»	»	»	»	»	»	»	»	»	»	»	»	»	»	»	»	»	»	»	»	»	»	»	»	»	»	»	»	»	»	
CERVARO																																		
CERVARO	Incoronata	I	14,6	0,90	0,70	0,62	0,70	0,58	0,58	0,56	0,56	0,60	0,54	0,54	0,78	0,62	0,54	0,54	0,50	0,46	0,46	0,42	0,40	0,38	0,38	0,38	0,38	0,38	0,36	0,36	0,34	0,34	0,32	
id.	Ponte Beccarini	Ir	3,08	1,30	1,16	0,98	0,90	0,98	0,89	0,88	0,84	0,86	0,88	0,79	1,96	1,03	0,89	0,84	0,80	0,78	0,75	0,72	0,70	0,68	0,66	0,64	0,64	0,64	0,63	0,63	0,64	0,60	0,58	
OFANTO																																		
OFANTO	Calitri	I	0,62	0,54	0,50	0,54	0,52	0,50	0,49	0,48	0,76	0,54	0,50	0,66	0,52	0,49	0,48	0,47	0,46	0,46	0,58	0,50	0,48	0,47	0,46	0,45	0,45	0,45	0,44	0,44	0,44	0,43	0,43	
FIUM. D'ATELLA	Atella	Ir	0,82	0,64	0,53	0,44	0,39	0,35	0,34	0,33	0,32	0,30	0,29	0,29	0,28	0,28	0,27	0,27	0,28	0,28	0,28	0,28	0,29	0,29	0,28	0,28	0,27	0,27	0,26	0,26	0,26	0,25	0,25	
FIUM. DI VENOSA	Venosa	Ir	0,58	0,46	0,46	0,48	0,44	0,54	0,43	0,42	0,41	0,40	0,40	0,49	0,43	0,63	0,40	<u>0,39</u>	0,40	0,45	0,47	0,46	0,44	0,43	0,44	0,43	0,42	0,42	0,41	0,41	0,39	0,39	0,39	
OFANTO	Rocch. S. Antonio (Scalo)	Ir	0,94	0,76	0,74	0,78	0,74	0,74	0,74	0,74	1,08	0,74	0,66	0,64	0,66	0,68	0,52	<u>0,50</u>	0,60	0,60	0,80	0,65	0,56	0,54	0,52	0,52	<u>0,50</u>	0,50	0,50	0,50	0,50	0,50	0,52	

Osservazioni idrometriche giornaliere

CORSO D'ACQUA	STAZIONE	Tipo dell'apparechio	ALTEZZE IDROMETRICHE OSSERVATE IL GIORNO:																																		
			1	2	3	4	5	6	7	8	9	10	11	12	13	14	15	16	17	18	19	20	21	22	23	24	25	26	27	28	29	30	31				
VOMANO																																					
VOMANO	Senarica *	Ir	0,57	0,56	0,55	0,54	0,54	0,55	0,53	0,52	0,51	0,51	0,50	0,48	0,47	0,46	0,45	0,44	0,44	0,43	0,42	0,42	0,42	0,41	0,41	0,41	0,41	0,40	0,37	0,37	0,36	0,36					
RIO ARNO	Ponte Rio Arno	I	0,24	0,22	0,22	0,21	0,21	0,21	0,20	0,20	0,20	0,20	0,20	0,20	0,18	0,18	0,17	0,17	0,17	0,17	0,17	0,17	0,20	0,20	0,20	0,18	0,18	0,15	0,15	0,15	0,14	0,14	0,14				
VOMANO	Montorio	I	1,19	1,17	1,16	1,15	1,16	1,16	1,16	1,16	1,14	1,13	1,11	1,10	1,09	1,08	1,08	1,08	1,07	1,07	1,07	1,06	1,06	1,06	1,05	1,05	1,05	1,04	1,04	1,04	1,04	1,04	0,00				
MAVONE	Isola del G. Sasso	Ir	0,07	0,07	0,09	0,09	0,09	0,09	0,09	0,09	0,09	0,05	0,05	0,05	0,05	0,05	0,05	0,05	0,05	0,05	0,05	0,05	0,05	0,05	0,05	0,05	0,04	0,03	0,02	0,02	0,01	0,00					
RUZZO	Pretara	Ir	0,24	0,24	0,24	0,24	0,24	0,25	0,25	0,25	0,25	0,25	0,25	0,24	0,24	0,24	0,24	0,24	0,24	0,24	0,24	0,24	0,24	0,24	0,24	0,24	0,24	0,23	0,23	0,23	0,23	0,23	0,23				
VOMANO	Ponte Vomano	I	1,30	1,30	1,30	1,30	1,30	1,30	1,30	1,30	1,25	1,25	1,25	1,25	1,20	1,20	1,20	1,20	1,20	1,20	1,20	1,20	1,20	1,20	1,20	1,10	1,10	1,10	1,10	1,00	1,00	0,90	0,90				
ATERNO - PESCARA																																					
Sorg. CAPO VERA	Tempera	I	0,28	0,28	0,28	0,28	0,28	0,28	0,28	0,28	0,28	0,28	0,28	0,28	0,28	0,28	0,28	0,28	0,28	0,28	0,28	0,28	0,28	0,28	0,28	0,28	0,28	0,28	0,28	0,28	0,28	0,28					
ATERNO	Molina	Ir	0,66	0,60	0,56	0,55	0,56	0,55	0,55	0,51	0,49	0,49	0,49	0,49	0,48	0,46	0,47	0,52	0,53	0,51	0,51	0,47	0,50	0,48	0,50	0,49	0,51	0,53	0,50	0,54	0,50	0,49					
id.	Prata	I	0,50	0,42	0,40	0,36	0,36	0,30	0,30	0,30	0,26	0,28	0,22	0,24	0,25	0,24	0,23	0,22	0,22	0,22	0,22	0,21	0,21	0,22	0,20	0,22	0,20	0,21	0,22	0,21	0,21	0,22					
GIZIO	Pettorano	I	0,25	0,25	0,25	0,25	0,25	0,25	0,26	0,26	0,26	0,26	0,27	0,27	0,27	0,27	0,27	0,27	0,28	0,28	0,28	0,29	0,29	0,29	0,29	0,30	0,30	0,30	0,29	0,29	0,30	0,29					
Lago di SCANNO	Scanno	Ir	1,90	1,89	1,89	1,88	1,88	1,87	1,86	1,85	1,84	1,83	1,82	1,80	1,79	1,77	1,76	1,74	1,72	1,70	1,69	1,67	1,64	1,62	1,60	1,58	1,56	1,54	1,52	1,50	1,48	1,46					
SAGITTARIO	Capo Canale	Ir	0,55	0,63	0,54	0,69	0,71	0,73	0,60	0,58	0,51	0,40	0,33	0,31	0,33	0,34	0,34	0,32	0,36	0,34	0,34	0,37	0,35	0,34	0,33	0,36	0,38	0,29	0,37	0,45	0,31	0,33					
id.	Lago Ciuffelli	I	0,57	0,53	0,55	0,60	0,65	0,50	0,46	0,38	0,20	0,25	0,23	0,24	0,24	0,26	0,15	0,20	0,23	0,24	0,24	0,23	0,22	0,24	0,26	0,28	0,26	0,24	0,24	0,20	0,21	0,10					
id.	Chiavica Caffarelli	I	0,38	0,34	0,36	0,44	0,28	0,24	0,20	0,16	0,04	0,02	0,02	0,03	0,03	0,04	0,06	0,04	0,06	0,06	0,04	0,03	0,03	0,02	0,04	0,02	0,00	0,00	0,04	0,02	0,10						
ATERNO-SAGITT.	Allogg. Idraulico	I	0,56	0,52	0,46	0,53	0,52	0,46	0,40	0,38	0,32	0,36	0,30	0,30	0,32	0,32	0,30	0,30	0,30	0,31	0,33	0,32	0,32	0,32	0,31	0,30	0,30	0,27	0,30	0,26	0,27	0,26					
PESCARA	Maraone	Ir	0,53	0,48	0,42	0,48	0,48	0,41	0,34	0,33	0,32	0,33	0,29	0,31	0,32	0,32	0,31	0,31	0,32	0,33	0,34	0,34	0,34	0,34	0,33	0,33	0,32	0,31	0,31	0,31	0,31	0,31					
TIRINO	Busicaglia	Ir	0,33	0,33	0,33	0,33	0,33	0,33	0,34	0,34	0,34	0,34	0,34	0,34	0,34	0,34	0,35	0,35	0,35	0,36	0,36	0,36	0,36	0,36	0,36	0,37	0,37	0,37	0,37	0,37	0,38	0,38					
ORTE	Bolognano	Ir	0,20	0,20	0,20	0,20	0,18	0,18	0,18	0,17	0,17	0,16	0,16	0,16	0,15	0,14	0,14	0,14	0,13	0,13	0,13	0,13	0,13	0,13	0,13	0,13	0,12	0,12	0,12	0,12	0,12	0,12					
PESCARA	Seafa	Ir	0,48	0,43	0,41	0,41	0,42	0,38	0,36	0,35	0,34	0,38	0,36	0,34	0,34	0,32	0,32	0,28	0,28	0,29	0,30	0,30	0,29	0,29	0,28	0,28	0,28	0,31	0,28	0,28	0,28						
LAVINO	Seafa	Ir	0,38	0,38	0,38	0,38	0,37	Idrometro all'asciutto.																													
PESCARA	Sambuceto	Ir	0,55	0,50	0,50	0,55	0,51	0,50	0,47	0,46	0,47	0,43	0,42	0,41	0,41	0,41	0,41	0,41	0,39	0,39	0,40	0,40	0,40	0,40	0,40	0,40	0,40	0,41	0,39	0,40	0,40	0,38					
FORO																																					
FORO	Fara Filior. Petri	Ir	0,45	0,43	0,44	0,43	0,44	0,43	0,43	0,44	0,42	0,42	0,42	0,41	0,40	0,41	0,42	0,43	0,41	0,41	0,41	0,41	0,41	0,40	0,39	0,39	0,39	0,39	0,38	0,38	0,38	0,40	0,39				
SANGRO																																					
SANGRO	Opi	Ir	0,20	0,20	0,20	0,20	0,20	0,20	0,20	0,20	0,20	0,20	0,20	0,20	0,21	0,21	0,21	0,20	0,20	0,20	0,20	0,20	Idrometro all'asciutto.														
id.	Barrea	Ir	0,52	0,52	0,51	0,51	0,51	0,50	0,50	0,50	0,49	0,48	0,48	0,48	0,48	0,48	0,46	0,46	0,47	0,46	0,46	0,46	0,45	0,45	0,46	0,46	0,47	0,45	0,45	0,45	0,44						
id.	Alfedena	Ir	0,46	0,45	0,44	0,43	0,43	0,43	0,43	0,43	0,42	0,42	0,42	0,42	0,42	0,42	0,43	0,44	0,44	0,44	0,43	0,43	0,43	0,40	0,40	0,40	0,40	0,39	0,38	0,38	0,38						
RIO TORTO	Alfedena	I	0,22	0,22	0,22	0,22	0,23	0,22	0,21	0,20	0,19	0,18	0,18	0,18	0,17	0,17	0,17	0,26	0,26	0,15	0,14	0,13	0,12	0,12	0,12	0,12	0,12	0,12	0,12	0,12	0,11	0,11					
ZITTOLA	Montenero	I	0,90	0,90	0,90	0,89	0,88	0,88	0,88	0,87	0,86	0,84	0,83	0,82	0,82	0,82	0,81	0,80	0,80	0,80	0,79	0,79	0,78	0,78	0,78	0,78	0,77	0,77	0,77	0,77	0,76	0,76					
SANGRO	Ateleta	Ir	0,38	0,38	0,39	0,39	0,38	0,38	0,37	0,36	0,35	0,35	0,35	0,34	0,34	0,34	0,35	0,33	0,32	0,32	0,31	0,31	0,30	0,30	0,30	0,28	0,28	0,28	0,28	0,27	0,26	0,27					

* La stazione di Vomano a Senarica cessa il 30 Giugno.

CORSO D'ACQUA	STAZIONE	Tipo dell'apparecchio	ALTEZZE IDROMETRICHE OSSERVATE IL GIORNO:																														
			1	2	3	4	5	6	7	8	9	10	11	12	13	14	15	16	17	18	19	20	21	22	23	24	25	26	27	28	29	30	31
<i>(Segue) SANGRO</i>																																	
SANGRO	Isca d'Areli	I	0,50	0,48	0,45	0,49	0,43	0,40	0,42	0,45	0,40	0,38	0,35	0,37	0,36	0,39	0,40	0,38	0,35	0,30	0,27	0,20	0,25	0,20	0,23	0,22	0,20	0,15	0,23	0,21	0,20	0,20	
AVENTINO	Lama dei Peligni	Ir	0,38	0,38	0,37	0,38	0,38	0,33	0,30	0,38	0,32	0,30	0,32	0,32	0,32	0,32	0,32	0,32	0,30	0,32	0,32	0,32	0,31	0,31	0,31	0,30	0,30	0,30	0,32	0,30	0,34	0,28	
SANGRO	Ponte Diruto	I	0,42	0,42	0,42	0,42	0,42	0,42	0,42	0,42	0,42	0,42	0,42	0,42	0,42	0,42	0,42	0,38	0,38	0,38	0,36	0,36	0,36	0,36	0,36	0,36	0,36	0,36	0,36	0,36	0,36	0,36	
TRIGNO																																	
TRIGNO	Chiauci	I	0,19	0,19	0,72	0,22	0,21	0,19	0,16	0,16	0,15	0,15	0,14	0,14	0,13	0,13	0,13	0,12	0,12	0,12	0,12	0,12	0,12	0,12	0,11	0,11	0,10	0,10	0,10	0,10	0,10	0,10	
id.	Trivento	Ir	>	>	0,98	0,93	0,92	0,91	0,90	0,89	0,88	0,86	0,85	0,84	0,84	0,84	0,84	0,84	0,86	0,88	0,87	0,87	0,87	0,86	0,85	0,85	0,71	0,71	0,71	0,70	0,70	0,70	
BIFERNO																																	
Sorg. MAIELLA	Ponte S. Michele	I	0,22	0,22	0,22	0,22	0,22	0,22	0,22	0,22	0,22	0,22	0,23	0,23	0,23	0,23	0,23	0,22	0,22	0,22	0,22	0,22	0,23	0,23	0,23	0,23	0,22	0,21	0,21	0,20	0,20	0,20	
Sorg. MAIELLA, TOR- NO e PIETRA CAD.	Ponte S. Bartolom.	I	0,66	0,66	0,66	0,66	0,66	0,65	0,65	0,65	0,65	0,64	0,64	0,64	0,63	0,63	0,63	0,64	0,64	0,65	0,64	0,63	0,64	0,63	0,63	0,62	0,61	0,60	0,60	0,60	0,60	0,60	
Sorg. RIO FREDDO	Ponte Rio Freddo	I	0,14	0,14	0,14	0,14	0,14	0,14	0,15	0,15	0,15	0,14	0,14	0,14	0,14	0,12	0,12	0,12	0,12	0,12	0,13	0,14	0,14	0,13	0,13	0,13	0,13	0,13	0,13	0,13	0,13	0,13	
BIFERNO	Colledanchise	Ir	0,45	0,45	0,48	0,48	0,48	0,48	0,47	0,47	0,47	0,47	0,46	0,46	0,46	0,45	0,45	0,45	0,45	0,45	0,45	0,44	0,44	0,45	0,45	0,45	0,45	0,45	0,44	0,44	0,44	0,44	
id.	Guardialfiera	Ir	0,30	0,31	0,35	0,32	0,31	0,30	0,30	0,30	0,29	0,26	0,28	0,28	0,29	0,28	0,29	0,27	0,26	0,27	0,26	0,27	0,27	0,27	0,26	0,26	0,24	0,28	0,26	0,26	0,27	0,26	
FORTORE																																	
FORTORE	Stretta d'Occhito	Ir	0,25	0,38	0,44	0,37	0,33	0,29	0,29	0,23	0,20	0,18	0,22	0,20	0,18	0,12	0,20	0,18	0,14	0,14	0,16	0,14	0,13	0,14	0,14	0,13	0,10	0,10	0,07	0,05	0,05		
CANDELARO																																	
CELONJE	P. Foggia-Lucera	Ir	>	>	>	>	>	>	>	>	>	>	>	>	>	>	>	>	>	>	>	>	>	>	>	>	>	>	>	>	>	>	
CERVARO																																	
CERVARO	Incoronata	I	0,50	0,38	0,54	0,42	0,36	0,36	0,34	0,30	0,26	0,24	0,22	0,20	0,20	0,18	0,18	0,18	0,18	0,18	0,18	0,18	0,18	0,18	0,18	0,18	0,18	0,18	0,18	0,18	0,18	0,18	
id.	Ponte Beccarini	Ir	0,57	0,83	0,66	0,82	0,69	0,63	0,60	0,57	0,54	0,52	0,49	0,48	0,45	0,44	0,42	0,40	0,40	0,40	0,41	0,42	0,42	0,42	0,41	0,41	0,41	0,41	0,41	0,41	0,41	0,41	
OFANTO																																	
OFANTO	Calitri	I	0,43	0,42	0,42	0,41	0,40	0,39	0,38	0,37	0,36	0,35	0,34	0,34	0,33	0,33	0,33	0,32	0,32	0,32	0,31	0,31	0,31	0,31	0,31	0,30	0,30	0,30	0,30	0,29	0,29	0,29	
Fium. d'ATELLA	Atella	Ir	0,24	0,24	0,24	0,24	0,25	0,24	0,23	0,22	0,22	0,21	0,20	0,20	0,19	0,19	0,20	0,20	0,20	0,20	0,20	0,20	0,21	0,21	0,20	0,20	0,20	0,20	0,21	0,21	0,20	0,20	
Fium. di VENOSA	Venosa	Ir	0,36	0,35	0,42	0,41	0,39	0,39	0,38	0,40	0,41	0,36	0,30	0,32	0,32	0,33	0,33	0,32	0,36	0,33	0,33	0,32	0,32	0,32	0,32	0,32	0,32	0,36	0,36	0,29	0,29	0,30	0,28
OFANTO	Rocch. S. Antonio (Scalo)	Ir	0,48	0,46	0,46	0,48	0,44	0,44	0,42	0,46	0,41	0,40	0,39	0,38	0,40	0,38	0,38	0,38	0,42	0,38	0,38	0,37	0,38	0,38	0,38	0,37	0,40	0,39	0,38	0,38	0,39	0,38	

CORSO D'ACQUA	STAZIONE	Tipo dell'apparato	ALTEZZE IDROMETRICHE OSSERVATE IL GIORNO:																														
			1	2	3	4	5	6	7	8	9	10	11	12	13	14	15	16	17	18	19	20	21	22	23	24	25	26	27	28	29	30	31
VOMANO																																	
VOMANO	Piano Vomano *	Ir	0,28	0,28	0,27	0,26	0,26	0,26	0,25	0,25	0,25	0,25	0,25	0,24	0,24	0,24	0,23	0,23	0,23	0,23	0,23	0,29	0,29	0,27	0,27	0,26	0,24	0,22	0,20	0,20	0,19	0,19	0,18
RIO ARNO	Ponte Rio Arno	I	0,14	0,14	0,14	0,14	0,14	0,14	0,14	0,13	0,13	0,13	0,13	0,13	0,13	0,13	0,13	0,13	0,12	0,12	0,12	0,12	0,15	0,13	0,12	0,10	0,10	0,10	0,10	0,10	0,09	0,08	
VOMANO	Montorio	I	1,03	1,03	1,03	1,02	1,02	1,02	1,01	1,01	1,01	1,00	1,00	0,99	0,99	0,99	0,98	0,98	0,98	0,98	0,98	0,99	0,98	0,97	0,98	0,97	0,96	0,96	0,95	0,95	0,93	0,93	
MAVONE	Isola del G. Sasso	Ir	0,00	0,00	0,00	0,00	0,00	0,00	0,00	0,00	0,00	0,00	0,00	0,00	0,00	0,00	0,00	0,00	0,00	0,00	0,00	0,00	0,00	0,00	0,00	0,02	0,01	0,01	0,01	0,01	0,00	0,00	
RUZZO	Pretara	Ir	0,23	0,23	0,23	0,22	0,22	0,22	0,22	0,22	0,22	0,22	0,22	0,22	0,22	0,22	0,22	0,22	0,22	0,22	0,21	0,20	0,20	0,20	0,20	0,20	0,20	0,20	0,20	0,20	0,20	0,20	
VOMANO	Ponte Vomano	I	0,90	0,90	0,85	0,85	0,85	0,85	0,80	0,80	0,80	0,80	0,80	0,80	0,80	0,80	0,80	0,80	0,80	0,75	0,75	0,75	0,75	0,75	0,75	0,75	0,75	0,75	0,70	0,70	0,70	0,70	
ATERNO - PESCARA																																	
Soig. CAPO VERA	Tempera	I	0,27	0,27	0,27	0,27	0,27	0,27	0,27	0,27	0,27	0,27	0,27	0,27	0,27	0,27	0,27	0,27	0,27	0,27	0,27	0,27	0,27	0,27	0,27	0,27	0,27	0,27	0,27	0,27	0,27	0,27	
ATERNO	Molina	Ir	0,51	0,50	0,50	0,52	0,50	0,50	0,48	0,52	0,47	0,50	0,46	0,47	0,47	0,48	0,47	0,47	0,52	0,49	0,46	0,47	0,46	0,47	0,45	0,45	0,45	0,51	0,46	0,50	0,47	0,49	0,52
id.	Prata	I	0,22	0,22	0,22	0,23	0,22	0,22	0,22	0,22	0,25	0,24	0,24	0,24	0,25	0,24	0,23	0,23	0,24	0,26	0,23	0,24	0,23	0,24	0,24	0,26	0,25	0,24	0,22	0,22	0,24	0,24	
GIZIO	Pettorano	I	0,29	0,29	0,29	0,29	0,29	0,29	0,27	0,27	0,27	0,27	0,27	0,27	0,27	0,27	0,26	0,26	0,26	0,26	0,26	0,26	0,26	0,26	0,26	0,26	0,25	0,25	0,25	0,25	0,25	0,25	
Lago di SCANNO	Scanno	Ir	1,45	1,44	1,42	1,40	1,39	1,37	1,35	1,33	1,32	1,32	1,31	1,30	1,28	1,27	1,25	1,24	1,22	1,20	1,22	1,22	1,21	1,20	1,20	1,19	1,19	1,16	1,14	1,12	1,10	1,08	1,06
SAGITTARIO	Capo Canale	Ir	0,29	0,30	0,28	0,28	0,28	0,28	0,31	0,39	0,36	0,32	0,36	0,31	0,32	0,31	0,30	0,29	0,28	0,29	0,30	0,30	0,27	0,31	0,70	0,33	0,32	0,32	0,31	0,30	0,28	0,28	0,28
id.	Lago Ciuffelli	I	0,11	0,12	0,06	0,06	0,04	0,06	0,06	0,09	0,14	0,21	0,20	0,21	0,16	0,12	0,14	0,15	0,15	0,16	0,16	0,18	0,18	0,17	0,17	0,24	0,20	0,20	0,22	0,18	0,14	0,08	0,10
id.	Chiavica Caffarelli	I	-0,14	-0,14	-0,13	-0,11	-0,10	-0,12	-0,11	-0,10	-0,06	0,00	0,00	0,04	0,06	0,10	0,07	0,11	-0,11	-0,12	-0,14	-0,12	-0,12	-0,11	-0,10	0,00	-0,02	-0,02	0,00	-0,04	-0,06	-0,10	-0,08
ATERNO-SAGITT.	Allogg. Idraulico	I	0,26	0,26	0,30	0,30	0,28	0,28	0,28	0,28	0,30	0,32	0,30	0,30	0,30	0,28	0,29	0,28	0,29	0,36	0,26	0,26	0,28	0,28	0,27	0,33	0,29	0,30	0,29	0,28	0,28	0,30	0,27
PESCARA	Maraone	Ir	0,21	0,20	0,21	0,21	0,21	0,21	0,22	0,22	0,22	0,22	0,23	0,23	0,23	0,22	0,22	0,22	0,21	0,22	0,21	0,23	0,22	0,22	0,22	0,22	0,27	0,23	0,23	0,23	0,22	0,22	0,21
TIRINO	Busicaglia	Ir	0,38	0,38	0,38	0,39	0,39	0,39	0,39	0,39	0,39	0,39	0,39	0,39	0,39	0,39	0,39	0,39	0,39	0,39	0,39	0,39	0,39	0,39	0,39	0,39	0,39	0,39	0,39	0,39	0,39	0,39	
ORTE	Bolognano	Ir	0,12	0,12	0,12	0,11	0,11	0,10	0,10	0,09	0,09	0,08	0,08	0,07	0,07	0,07	0,07	0,07	0,06	0,06	0,06	0,06	0,05	0,05	0,05	0,05	0,05	0,04	0,04	0,04	0,04	0,04	
PESCARA	Scafa	Ir	0,28	0,28	0,28	0,28	0,28	0,28	0,28	0,27	0,27	0,36	0,34	0,33	0,33	0,30	0,30	0,30	0,30	0,30	0,26	0,26	0,26	0,26	0,26	0,32	0,27	0,26	0,26	0,25	0,25	0,24	
LAVINO	Scafa	Ir	Idrometro all'asciutto.																														
PESCARA	Sambuceto	Ir	0,38	0,37	0,37	0,38	0,37	0,37	0,37	0,37	0,37	0,39	0,38	0,37	0,37	0,37	0,36	0,36	0,36	0,36	0,37	0,37	0,37	0,36	0,37	0,46	0,38	0,37	0,37	0,36	0,36	0,35	0,36
FORO																																	
FORO	Fara Filior. Petri	Ir	0,39	0,39	0,39	0,39	0,37	0,37	0,36	0,38	0,40	0,39	0,39	0,38	0,38	0,38	0,38	0,39	0,36	0,36	0,35	0,38	0,37	0,36	0,39	0,40	0,40	0,40	0,40	0,39	0,39	0,39	0,39
SANGRO																																	
SANGRO	Opi	Ir	Idrometro all'asciutto.																														
id.	Barrea	Ir	0,44	0,43	0,43	0,42	0,43	0,42	0,42	0,42	0,43	0,43	0,42	0,42	0,42	0,42	0,41	0,41	0,41	0,43	0,42	0,41	0,40	0,41	0,41	0,39	0,41	0,39	0,39	0,38	0,39	0,39	
id.	Alfedena	Ir	0,38	0,38	0,38	0,38	0,38	0,38	0,38	0,38	0,38	0,38	0,38	0,38	0,38	0,38	0,37	0,37	0,36	0,36	0,36	0,36	0,36	0,36	0,36	0,36	0,36	0,36	0,36	0,36	0,36	0,36	
RIO TORTO	Alfedena	I	0,10	0,10	0,10	0,09	0,09	0,08	0,08	0,08	0,08	0,08	0,08	0,07	0,07	0,07	0,07	0,07	0,07	0,06	0,06	0,06	0,06	0,06	0,06	0,06	0,05	0,05	0,05	0,05	0,05	0,05	
ZITTOLA	Montenero	I	0,75	0,74	0,74	0,73	0,73	0,72	0,71	0,71	0,70	0,70	0,70	0,70	0,68	0,68	0,68	0,68	0,68	0,68	0,68	0,68	0,68	0,68	0,67	0,67	0,67	0,67	0,67	0,66	0,66	0,66	0,65
SANGRO	Aleleta	Ir	0,26	0,26	0,26	0,25	0,25	0,24	0,24	0,23	0,22	0,30	0,26	0,24	0,24	0,24	0,24	0,23	0,22	0,24	0,25	0,26	0,26	0,25	0,25	0,26	0,24	0,25	0,24	0,23	0,23	0,22	0,20

CORSO D'ACQUA	STAZIONE	Tipo dell'apparechio	ALTEZZE IDROMETRICHE OSSERVATE IL GIORNO:																																
			1	2	3	4	5	6	7	8	9	10	11	12	13	14	15	16	17	18	19	20	21	22	23	24	25	26	27	28	29	30	31		
(Segue) SANGRO																																			
SANGRO	Isca d'Archi	I	0,20	0,18	0,15	0,17	0,16	0,15	0,18	0,20	0,21	0,15	0,13	^{0,10}	0,15	0,14	0,15	0,13	0,13	0,14	0,12	^{0,10}	0,15	0,12	0,13	0,15	0,14	0,12	^{0,10}	0,13	0,12	^{0,10}	0,11		
AVENTINO	Lama dei Peligni	Ir	0,30	0,33	0,29	0,25	0,25	0,29	0,27	0,24	0,24	0,23	0,23	0,23	0,23	0,22	0,22	0,22	0,22	0,22	0,22	0,22	0,22	0,22	0,24	0,24	0,23	0,23	0,28	0,24	^{0,20}	0,25	0,23		
SANGRO	Ponte Diruto	I	0,36	0,36	0,36	0,36	0,36	0,34	0,34	0,34	0,34	0,34	0,34	0,34	0,34	0,34	0,34	0,34	0,34	0,34	0,34	0,34	0,34	0,34	0,34	0,34	0,34	0,34	0,34	0,34	0,34	0,34	0,32	0,32	
TRIGNO																																			
TRIGNO	Chianci	I	0,09	0,09	0,09	0,09	0,09	0,09	0,09	0,09	0,08	0,08	0,08	0,07	0,07	0,07	0,07	0,07	0,07	0,07	0,07	0,07	0,07	0,07	0,07	0,06	0,06	0,07	0,06	0,06	0,03	0,06	0,06		
id.	Trivento	Ir	0,70	0,69	0,69	0,69	0,69	0,69	0,69	0,68	0,69	0,69	0,69	0,69	0,68	0,68	^x 0,08	0,08	0,08	0,08	0,08	0,10	0,11	0,10	0,11	0,12	0,15	0,15	0,18	0,15	0,10	0,08	0,08	0,07	
id.	Caprafica	Ir	»	»	»	»	»	»	»	»	»	»	»	»	»	»	»	»	»	»	»	»	»	»	»	»	»	»	»	»	»	»	»	»	
BIFERNO																																			
Sorg. MAIELLA	Ponte S. Michele	I	0,12	0,12	0,12	0,12	0,12	0,12	0,12	0,12	0,12	0,17	0,17	0,12	0,12	0,12	0,12	0,12	0,12	0,12	0,12	0,12	0,12	0,12	0,12	0,12	0,12	0,12	0,12	0,12	0,12	0,12	0,12	0,12	
Sorg. MAIELLA, TOR- NO e PIETRA CAD.	Ponte S. Bartolom.	I	0,60	0,60	0,60	0,60	0,60	0,59	0,59	0,59	0,59	0,60	0,60	0,60	0,60	0,60	0,60	0,60	0,60	0,60	^{0,58}	0,59	0,59	0,60	0,60	0,59	0,59	0,59	0,59	0,59	^{0,58}	^{0,58}	0,59	0,59	0,58
Sorg. RIO FREDDO	Ponte Rio Freddo	I	0,13	0,14	0,13	0,13	0,14	0,14	0,13	0,13	0,14	0,14	0,13	0,13	0,13	0,13	0,13	0,13	0,13	0,13	0,13	0,13	0,13	0,13	0,13	0,13	0,13	0,13	0,13	0,13	0,13	0,13	0,13	0,13	0,12
BIFERNO	Colledanchise	Ir	0,44	0,44	0,41	0,41	0,41	0,41	0,41	0,41	0,41	0,41	0,41	0,40	0,40	0,40	0,41	0,41	0,40	0,41	0,41	0,41	0,41	0,41	0,41	0,41	0,41	0,41	0,40	0,40	0,40	0,40	0,40	0,40	0,40
id.	Guardialfera	Ir	0,25	0,25	0,25	0,25	0,24	0,25	0,23	0,23	0,25	0,24	0,24	0,26	0,26	0,25	0,25	0,24	^{0,22}	0,25	0,26	0,26	0,25	0,26	0,26	0,27	0,28	0,29	0,27	0,27	0,26	0,25	0,24		
FORTORE																																			
FORTORE	Stretta d'Occhito	Ir	0,05	0,05	0,05	0,03	0,06	0,06	0,04	0,05	0,05	0,02	0,02	^{0,01}	0,02	0,02	0,02	0,04	0,04	0,07	0,06	0,06	0,06	0,06	0,06	0,06	0,04	0,03	0,03	0,03	0,03	0,03	0,03	0,02	
CANDELARO																																			
CELONE	P. Foggia-Lucera	Ir	Idrometro all'asciutto.																																
CERVARO																																			
CERVARO	Incoronata	I	0,18	0,18	0,18	0,18	0,18	0,18	0,18	0,18	0,18	0,18	0,18	0,18	0,18	0,18	0,18	0,18	0,18	0,18	0,18	0,18	0,18	0,18	0,18	0,18	0,18	0,18	0,18	0,18	0,18	0,18	0,18	0,18	
id.	Ponte Beccarini	Ir	»	»	»	»	»	»	»	»	»	»	»	»	»	»	»	»	»	»	»	»	»	»	»	»	»	»	»	»	»	»	»	»	»
OFANTO																																			
OFANTO	Calitri	I	0,29	0,29	0,29	0,28	0,28	0,28	0,28	0,28	0,28	0,28	0,28	0,27	0,27	0,27	0,27	0,27	0,27	0,27	0,27	0,34	0,30	0,29	0,28	0,27	0,27	0,27	0,27	0,27	0,27	0,27	0,27	0,27	
FIUM. D'ATELLA	Atella	Ir	0,19	0,19	0,20	0,20	0,20	0,20	0,20	0,20	0,19	0,20	0,20	0,20	0,19	0,19	0,18	0,18	0,18	0,18	0,19	0,19	0,19	0,18	0,19	0,19	0,19	0,19	0,19	0,19	0,19	0,19	0,19	0,18	
OFANTO	Rocch. S. Antonio (Scato)	Ir	0,39	0,39	0,41	0,39	0,38	0,38	0,38	0,39	0,38	0,38	0,42	0,39	0,39	0,39	0,38	0,39	0,38	0,51	0,39	0,50	0,43	0,41	0,39	0,39	0,38	0,39	0,38	0,37	^{0,36}	^{0,36}	^{0,36}		
FIUM. ARCHIDIAC.	Tappo Laguzzo	Ir	0,42	0,43	0,43	0,41	0,42	0,42	0,40	0,39	0,40	0,42	0,41	0,42	0,42	0,41	0,41	0,42	0,41	0,41	0,41	0,40	0,38	^{0,37}	0,38	^{0,37}	0,38	0,42	0,41	0,41	0,40	0,40	0,39		
FIUM. DI VENOSA	Ponte S. Angelo	Ir	0,28	0,28	0,30	0,29	0,29	0,30	0,29	0,29	0,26	0,27	0,32	0,27	0,28	0,29	0,28	0,28	0,28	0,32	0,34	0,36	0,33	0,31	0,31	0,30	0,30	0,31	0,30	0,30	0,28	0,27	0,26	^{0,25}	

* Inizio delle osservazioni.
 X Nuovo idrometro.

CORSO D'ACQUA	STAZIONE	Tipo dell'apparecchio	ALTEZZE IDROMETRICHE OSSERVATE IL GIORNO:																																	
			1	2	3	4	5	6	7	8	9	10	11	12	13	14	15	16	17	18	19	20	21	22	23	24	25	26	27	28	29	30	31			
<i>(Segue) SANGRO</i>																																				
SANGRO	Isea d'Archi	I	0,10	0,13	0,15	0,14	0,11	0,10	^{0,09}	0,10	0,11	0,10	0,15	0,13	0,10	0,11	0,11	0,10	^{0,09}	0,11	0,13	0,15	0,13	0,12	0,11	0,10	0,13	0,12	0,10	0,11	0,10	0,10	0,10			
AVENTINO	Lama dei Peligni	Ir	0,28	0,28	0,27	0,27	0,21	0,22	0,21	0,27	0,21	0,21	0,21	^{0,20}	0,21	0,26	0,26	0,25	0,25	0,25	0,26	0,26	0,21	0,21	0,21	0,24	0,20	0,20	0,20	0,20	0,21	0,23				
SANGRO	Ponte Diruto	I	0,32	0,32	0,32	0,32	0,32	0,32	0,32	0,32	0,32	0,32	0,32	^{0,30}	0,30	0,30	0,30	0,30	0,30	0,30	0,30	0,30	0,30	0,30	0,30	0,30	0,30	0,30	0,30	0,30	0,30	0,30				
TRIGNO																																				
TRIGNO	Chiauci	I	0,05	0,05	0,05	0,05	0,05	0,04	0,04	0,04	0,04	0,04	0,04	0,11	0,05	0,04	0,04	0,04	0,04	0,04	0,04	0,07	0,17	0,16	0,05	0,07	0,04	0,04	0,04	0,04	0,04	0,04	^{0,03}	0,03		
id.	Trivento	Ir	0,10	0,07	0,08	0,07	0,08	»	»	»	»	»	»	»	»	»	»	»	»	»	»	»	0,19	0,14	0,14	0,13	0,13	0,12	0,11	0,08	0,07	0,09	0,07	0,07	0,08	
id.	Caprafica	Ir	0,23	0,23	0,23	0,23	0,23	^{0,22}	0,41	0,26	0,23	^{0,22}	^{0,22}	^{0,22}	0,25	0,25	0,23	0,23	0,23	0,23	0,25	0,25	0,25	0,25	0,24	0,24	0,23	0,23	0,23	0,22	0,22	0,22	0,23	0,23		
BIFERNO																																				
Sorg. MAIELLA	Ponte S. Michele	I	0,26	0,26	0,26	0,26	0,26	0,26	0,26	0,26	0,26	0,26	0,26	0,25	0,25	0,25	0,25	0,25	0,25	0,25	0,25	0,25	0,25	0,25	0,25	0,25	0,25	0,25	0,25	0,25	0,25	0,24	0,24	0,24		
Sorg. MAIELLA, TOR- NO e PIETRA CAD.	Ponte S. Bartolom.	I	0,56	0,56	0,56	0,56	0,55	0,55	0,55	0,53	0,53	0,53	0,53	0,53	0,53	0,53	0,53	0,53	0,53	0,53	0,53	0,53	0,53	0,53	0,53	0,53	0,53	0,53	0,53	0,53	0,53	0,53	0,52	0,52	0,52	0,52
Sorg. RIO FREDDO	Ponte Rio Freddo	I	0,12	0,12	0,12	0,12	0,12	0,12	0,12	0,12	0,12	0,12	0,11	0,11	0,11	0,11	0,11	0,11	0,11	0,11	0,11	0,10	0,10	0,10	0,10	0,10	0,10	0,10	0,10	0,10	0,10	0,09	0,09	0,09	0,09	
BIFERNO	Colledanchise	Ir	0,39	0,39	0,39	0,39	0,39	0,39	0,39	0,39	0,39	0,39	0,39	0,39	^{0,38}	0,39	0,39	^{0,38}	0,39	0,39	0,39	0,39	0,39	0,39	^{0,38}	0,39	0,39	0,39	0,39	0,39	^{0,38}	0,39	0,39			
id.	Guardialfiera	Ir	0,24	0,25	0,22	0,23	^{0,21}	^{0,21}	0,24	0,23	0,23	0,22	0,22	0,23	0,22	^{0,21}	0,22	^{0,21}	0,23	0,24	0,25	0,25	0,25	0,26	0,27	0,27	0,26	0,25	0,26	0,25	0,25	0,25	0,25	0,25		
FORTORE																																				
FORTORE	Stretta d'Occhito	Ir	0,02	0,02	0,02	0,03	0,03	^{0,01}	^{0,01}	^{0,01}	0,02	0,02	^{0,01}	^{0,01}	^{0,01}	^{0,01}	^{0,01}	^{0,01}	^{0,01}	^{0,01}	^{0,01}	^{0,01}	^{0,01}	^{0,01}	^{0,01}	^{0,01}	^{0,01}	^{0,01}	^{0,01}	^{0,01}	^{0,01}	^{0,01}	^{0,01}	^{0,01}		
CANDELARO																																				
CELONE	P. Foggia-Lucera	Ir	Idrometro all'asciutto.																																	
CERVARO																																				
CERVARO	Incoronata	I	0,18	0,18	0,18	0,18	0,18	0,18	0,18	0,18	0,18	0,18	0,18	0,18	0,18	0,18	0,18	0,18	0,18	0,18	0,18	0,18	0,18	0,18	0,18	0,18	0,18	0,18	0,18	0,18	0,18	0,18	0,18			
id.	Ponte Beccarini	Ir	»	»	»	»	»	»	»	»	»	»	»	»	»	»	»	»	»	»	»	»	»	»	»	»	»	»	»	»	»	»	»	»		
OFANTO																																				
OFANTO	Calitri	Ir	0,27	0,27	0,27	0,27	0,27	0,27	0,27	0,27	0,27	0,27	0,26	0,26	0,26	0,26	0,26	0,26	0,26	0,26	0,26	0,26	0,26	0,26	0,26	0,26	0,26	0,26	0,25	0,25	0,25	0,25	0,24	0,24		
FIUM. D'ATELLA	Atella	Ir	^{0,18}	^{0,18}	0,19	^{0,18}	^{0,18}	^{0,18}	^{0,18}	0,19	0,19	0,19	0,19	0,19	0,19	0,19	^{0,18}	^{0,18}	^{0,18}	^{0,18}	^{0,18}	^{0,18}	^{0,18}	^{0,18}	^{0,18}	^{0,18}	0,19	0,19	0,20	0,19	0,20	0,20	0,20	0,20	0,20	
OFANTO	Rocch. S. Antonio (Seato)	Ir	0,35	0,35	0,35	^{0,34}	^{0,34}	^{0,34}	0,35	0,33	0,37	0,36	0,36	0,36	0,38	0,37	0,36	0,36	0,36	0,36	0,36	0,36	0,40	0,38	0,37	0,36	0,36	0,40	0,38	0,36	0,36	0,36	0,36	0,35	0,35	
FIUM. ARCHIDIAC.	Tappo Laguzzo	Ir	0,39	0,38	^{0,36}	0,40	0,40	0,40	0,40	0,39	0,39	0,39	0,39	0,40	0,40	0,38	0,39	0,38	0,38	0,37	0,38	0,40	0,39	0,39	0,39	0,39	0,38	0,38	0,38	0,38	0,38	0,39	0,38	0,38		
FIUM. DI VENOSA	Ponte S. Angelo	Ir	^{0,23}	^{0,22}	0,33	0,27	0,24	0,24	0,23	0,23	0,23	0,23	0,24	0,27	0,31	0,30	0,28	0,26	0,29	0,24	0,24	0,24	0,32	0,32	0,31	0,30	0,30	0,28	0,29	0,27	0,26	0,24	0,24			

CORSO D'ACQUA	STAZIONE	Tipo dell'apparecchio	ALTEZZE IDROMETRICHE OSSERVATE IL GIORNO:																													
			1	2	3	4	5	6	7	8	9	10	11	12	13	14	15	16	17	18	19	20	21	22	23	24	25	26	27	28	29	30
VOMANO																																
VOMANO	Piano Vomano	Ir	0,14	0,14	0,14	0,32	0,18	0,14	0,13	0,13	0,12	0,12	0,13	0,27	0,24	0,16	0,24	0,18	0,28	0,18	0,16	0,14	0,14	0,36	0,42	0,22	0,14	0,11	0,12	0,11	0,12	0,
RIO ARNO	Ponte Rio Arno	I	0,05	0,05	0,05	0,05	0,05	0,05	0,04	0,04	0,04	0,04	0,04	0,04	0,35	0,26	0,30	0,31	0,09	0,09	0,09	0,07	0,07	0,07	0,07	0,07	0,05	0,05	0,05	0,05	0,05	0,
VOMANO	Montorio	I	0,83	0,83	0,83	0,97	0,90	0,87	0,86	0,85	0,84	0,84	0,84	0,87	0,95	0,86	0,82	0,79	0,93	0,86	0,86	0,84	0,82	0,81	0,96	0,90	0,84	0,80	0,78	0,76	0,75	0,
MAVONE	Isola del G. Sasso	Ir	-0,04	-0,04	-0,04	-0,04	-0,04	-0,04	-0,04	-0,04	-0,04	-0,04	-0,04	-0,04	-0,04	-0,04	0,08	0,06	0,05	0,04	0,02	0,02	0,03	0,06	0,12	0,10	0,08	0,06	0,05	0,04	0,03	0,
RUZZO	Pretara	Ir	0,17	0,17	0,17	0,20	0,19	0,19	0,18	0,18	0,17	0,17	0,17	0,17	0,17	0,17	0,18	0,18	0,19	0,18	0,18	1,18	0,18	0,18	0,19	0,19	0,19	0,18	0,18	0,18	0,18	0,
VOMANO	Ponte Vomano	I	0,60	0,60	0,70	0,70	0,70	0,70	0,70	0,70	0,70	0,70	0,70	0,70	0,70	0,70	0,75	0,80	0,75	0,75	0,75	0,75	0,70	0,70	0,70	0,70	0,70	0,70	0,70	0,70	0,70	0,
ATERNO - PESCARA																																
Sorg. CAPO VERA	Tempora	I	0,27	0,27	0,27	0,27	0,27	0,27	0,27	0,27	0,27	0,27	0,27	0,27	0,27	0,27	0,27	0,27	0,27	0,27	0,27	0,27	0,27	0,27	0,27	0,27	0,27	0,27	0,27	0,27	0,27	0,
ATERNO	Molina	Ir	0,56	0,52	0,57	0,54	0,51	0,53	0,57	0,51	0,51	0,54	0,50	0,53	0,58	0,58	0,47	0,62	0,57	0,46	0,56	0,50	0,46	0,56	0,62	0,57	0,59	0,59	0,59	0,59	0,60	0,
id.	Prata	I	0,24	0,24	0,24	0,25	0,25	0,26	0,26	0,25	0,26	0,26	0,26	0,26	0,26	0,26	0,27	0,32	0,31	0,33	0,33	0,34	0,33	0,37	0,37	0,40	0,40	0,40	0,40	0,44	0,	
GUZIO	Pettorano	I	0,23	0,23	0,23	0,23	0,23	0,23	0,23	0,23	0,23	0,23	0,23	0,22	0,22	0,22	0,22	0,22	0,22	0,22	0,21	0,21	0,21	0,21	0,21	0,21	0,21	0,21	0,21	0,21	0,	
TASSO (Sagitt.)	Scanno	Ir	0,19	0,19	0,19	0,20	0,20	0,20	0,20	0,20	0,19	0,19	0,19	0,19	0,19	0,20	0,19	0,19	0,19	0,19	0,19	0,19	0,19	0,19	0,19	0,20	0,20	0,19	0,19	0,19	0,19	0,
Lago di SCANNO	Scanno	Ir	0,52	0,56	0,49	0,49	0,48	0,46	0,45	0,44	0,43	0,41	0,40	0,40	0,39	0,39	0,38	0,37	0,36	0,36	0,39	0,34	0,33	0,32	0,32	0,31	0,30	0,29	0,27	0,26	0,25	0,
SAGITTARIO	Capo Canale	Ir	0,30	0,33	0,34	0,48	0,50	0,46	0,42	0,37	0,34	0,31	0,33	0,39	0,48	0,49	0,57	0,66	0,58	0,56	0,59	0,51	0,57	0,58	0,56	0,55	0,51	0,83	0,74	0,74	0,74	0,
id.	Lago Ciuffelli	I	0,24	0,25	0,26	0,42	0,40	0,29	0,26	0,24	0,23	0,22	0,23	0,22	0,24	0,50	0,51	0,57	0,58	0,48	0,48	0,46	0,48	0,46	0,51	0,50	0,51	0,62	0,62	0,76	0,72	0,
id.	Chiavica Caffarelli	I	-0,02	0,00	0,04	0,21	0,21	0,11	0,08	0,04	0,00	-0,02	0,00	0,04	0,04	0,30	0,30	0,41	0,40	0,30	0,30	0,28	0,30	0,26	0,32	0,30	0,32	0,56	0,40	0,62	0,66	0,
ATERNO-SAGITT.	Allogg. Idraulico	I	0,31	0,30	0,32	0,38	0,38	0,36	0,36	0,35	0,32	0,32	0,33	0,33	0,33	0,39	0,42	0,43	0,49	0,46	0,49	0,46	0,47	0,46	0,48	0,48	0,50	0,60	0,56	0,54	0,56	0,
PESCARA	Maraone	Ir	0,24	0,24	0,24	0,29	0,29	0,28	0,26	0,25	0,25	0,24	0,25	0,25	0,25	0,29	0,32	0,33	0,39	0,36	0,37	0,36	0,37	0,34	0,39	0,36	0,36	0,36	0,42	0,49	0,43	0,
TIRINO	Busicaglia	Ir	0,25	0,25	0,25	0,25	0,25	0,25	0,25	0,25	0,25	0,25	0,25	0,25	0,25	0,25	0,25	0,25	0,25	0,25	0,25	0,25	0,25	0,25	0,25	0,25	0,25	0,25	0,25	0,25	0,25	0,
ORTE	Bolognano	Ir	0,02	0,02	0,03	0,04	0,08	0,03	0,03	0,03	0,03	0,03	0,03	0,03	0,03	0,03	0,03	0,03	0,03	0,03	0,03	0,03	0,03	0,03	0,03	0,03	0,03	0,04	0,03	0,03	0,02	0,
PESCARA	Seafa	Ir	0,28	0,26	0,25	0,32	0,32	0,31	0,27	0,27	0,27	0,27	0,27	0,27	0,27	0,27	0,27	0,26	0,29	0,26	0,32	0,33	0,30	0,31	0,31	0,32	0,32	0,26	0,32	0,34	0,30	0,
LAVINO	Seafa	Ir	0,39	0,38	0,40	0,40	0,40	0,40	0,38	0,40	0,40	0,40	0,40	0,39	0,39	0,40	0,39	0,41	0,41	0,38	0,39	0,40	0,40	0,38	0,38	0,40	0,40	0,40	0,40	0,40	0,37	0,
PESCARA	Sambuceto	Ir	0,39	0,37	0,37	0,43	0,45	0,44	0,42	0,41	0,41	0,41	0,40	0,40	0,40	0,40	0,43	0,43	0,49	0,46	0,45	0,46	0,44	0,44	0,44	0,48	0,47	0,46	0,51	0,51	0,52	0,
FORO																																
FORO	Fara Filior. Petri	Ir	0,46	0,39	0,40	0,40	0,41	0,40	0,44	0,41	0,41	>	>	>	>	>	>	>	>	>	>	>	>	>	>	>	>	>	>	>	>	>
SANGRO																																
SANGRO	Opi	Ir	Idrometro all'asciutto.																													
id.	Barrea	Ir	0,36	0,36	0,36	0,36	0,36	0,36	0,36	0,36	0,35	0,34	0,35	0,35	0,35	0,35	0,35	0,35	0,35	0,35	0,35	0,35	0,35	0,35	0,35	0,35	0,35	0,35	0,35	0,35	0,	
id.	Alfedena	Ir	0,36	0,38	0,34	0,34	0,33	0,33	0,33	0,33	0,33	0,33	0,33	0,33	0,33	0,33	0,33	0,33	0,32	0,33	0,33	0,33	0,33	0,34	0,32	0,31	0,31	0,31	0,31	0,31	0,	
RIO TORTO	Alfedena	I	0,04	0,04	0,04	0,04	0,03	0,03	0,03	0,03	0,03	0,02	0,02	0,02	0,02	0,02	0,03	0,04	0,04	0,03	0,03	0,03	0,03	0,02	0,02	0,02	0,02	0,02	0,02	0,02	0,	
ZITTOIA	Montenero	I	0,62	0,62	0,62	0,62	0,62	0,62	0,62	0,62	0,62	0,62	0,62	0,62	0,63	0,63	0,63	0,63	0,64	0,64	0,64	0,64	0,64	0,64	0,64	0,64	0,64	0,64	0,64	0,64	0,	
SANGRO	Ateleta	Ir	0,20	0,20	0,20	0,23	0,21	0,21	0,21	0,21	0,21	0,20	0,20	0,21	0,21	0,21	0,21	0,21	0,22	0,22	0,22	0,21	0,22	0,22	0,22	0,22	0,22	0,20	0,20	0,20	0,21	0,

CORSO D'ACQUA	STAZIONE	Tipo dell'apparecchio	ALTEZZE IDROMETRICHE OSSERVATE IL GIORNO:																														
			1	2	3	4	5	6	7	8	9	10	11	12	13	14	15	16	17	18	19	20	21	22	23	24	25	26	27	28	29	30	31
<i>(Segue) SANGRO</i>																																	
SANGRO	Isca d'Archi	I	0,15	0,20	0,17	0,25	0,22	0,20	0,25	0,28	0,30	0,32	0,30	0,29	0,35	0,32	0,30	0,31	0,32	0,31	0,35	0,37	0,36	0,30	0,35	0,33	0,32	0,28	0,30	0,31	0,28	0,27	
AVENTINO	Lama dei Peligni	Ir	0,20	0,18	0,24	0,19	0,29	0,29	0,29	0,20	0,18	0,23	0,23	0,22	0,23	0,22	0,17	0,23	0,19	0,18	0,17	0,19	0,19	0,17	0,18	0,19	0,17	0,18	0,18	0,18	0,17		
SANGRO	Ponte Diruto	I	0,30	0,30	0,30	0,30	0,30	0,30	0,30	0,30	0,30	0,30	0,30	0,30	0,30	0,30	0,30	0,30	0,30	0,30	0,30	0,34	0,34	0,34	0,32	0,32	0,32	0,32	0,32	0,32	0,32	0,32	
TRIGNO																																	
TRIGNO	Chiauci	I	0,03	0,04	0,05	0,04	0,04	0,03	0,03	0,03	0,03	0,02	0,02	0,02	0,02	0,03	0,05	0,04	0,04	0,03	0,03	0,03	0,03	0,05	0,05	0,04	0,03	0,03	0,03	0,02	0,02	0,02	
id.	Trivento	Ir	0,07	0,08	0,09	0,11	0,10	0,11	0,10	0,10	0,09	0,10	0,09	0,07	0,10	0,11	0,10	0,09	0,18	0,13	0,12	0,13	0,12	0,14	»	»	»	»	»	»	»	0,06	
id.	Caprafica	Ir	0,23	0,23	0,23	0,23	0,23	0,23	0,23	0,23	0,23	0,23	0,23	0,23	0,23	0,24	0,24	0,23	0,23	0,23	0,23	0,23	0,23	0,23	0,23	0,24	0,24	0,23	0,22	0,22	0,28	0,23	0,21
BIFERNO																																	
Sorg. MAIELLA	Ponte S. Michele	I	0,25	0,25	0,25	0,24	0,24	0,24	0,24	0,25	0,25	0,25	0,25	0,25	0,25	0,25	0,26	0,26	0,26	0,25	0,25	0,25	0,25	0,25	0,25	0,25	0,25	0,25	0,25	0,24	0,24	0,25	0,25
Sorg. MAIELLA, TOR- NO e PIETRA CAD.	Ponte S. Bartolom.	I	0,53	0,53	0,53	0,52	0,52	0,51	0,51	0,51	0,52	0,52	0,52	0,52	0,52	0,52	0,53	0,53	0,53	0,53	0,52	0,51	0,51	0,50	0,50	0,51	0,51	0,50	0,48	0,48			
Sorg. RIO FREDDO	Ponte Rio Freddo	I	0,10	0,10	0,09	0,09	0,08	0,06	0,06	0,06	0,07	0,07	0,07	0,07	0,06	0,06	0,06	0,07	0,07	0,07	0,06	0,06	0,06	0,06	0,06	0,06	0,06	0,06	0,06	0,06	0,06	0,06	
BIFERNO	Colledanchise	Ir	0,39	0,39	0,39	0,38	0,38	0,38	0,38	0,38	0,38	0,38	0,38	0,38	0,38	0,38	0,38	0,38	0,38	0,38	0,38	0,40	0,38	0,39	0,38	0,38	0,40	0,37	0,37	0,37	0,37	0,37	0,37
id.	Guardialfiera	Ir	0,24	0,26	0,26	0,25	0,25	0,25	0,26	0,26	0,26	0,26	0,26	0,26	0,26	0,27	0,27	0,27	0,27	»	»	»	»	0,27	0,27	0,26	0,25	0,26	0,25	0,25	0,25	0,25	
FORTORE																																	
FORTORE	Stretta d'Occhito	Ir	0,01	0,01	0,01	0,01	0,01	0,01	0,01	0,01	0,01	0,01	0,01	0,01	0,01	0,01	0,01	0,01	0,01	0,01	0,01	0,01	0,01	0,01	0,01	0,01	0,01	0,01	0,01	0,01	0,01	0,01	
CANDELARO																																	
CELONE	P. Foggia-Lucera	Ir	Idrometro all'asciutto.																														
CERVARO																																	
CERVARO	Incoronata	I	0,18	0,18	0,18	0,18	0,18	0,18	0,18	0,18	0,18	0,18	0,18	0,18	0,18	0,18	0,18	0,18	0,18	0,18	0,18	0,18	0,18	0,18	0,18	0,18	0,18	0,18	0,18	0,18	0,18	0,18	
id.	Ponte Beccarini	Ir	»	»	»	»	»	»	»	»	»	»	»	»	»	»	»	»	»	»	»	»	»	»	»	»	»	»	»	»	»	»	
OFANTO																																	
OFANTO	Calitri	Ir	0,24	0,24	0,24	0,26	0,26	0,26	0,25	0,25	0,24	0,26	0,27	0,27	0,28	0,28	0,29	0,30	0,52	0,38	0,36	0,34	0,32	0,30	0,46	0,38	0,36	0,34	0,33	0,32	0,31	0,30	
Fium. D'ATELLA	Atella	Ir	0,20	0,20	0,20	0,23	0,22	0,22	0,22	0,22	0,21	0,21	0,21	0,22	0,23	0,22	0,22	0,22	0,23	0,23	0,25	0,24	0,23	0,20	0,20	0,20	0,20	0,20	0,20	0,20	0,20	0,20	
OFANTO	Rocch. S. Antonio (Scalo)	Ir	0,35	0,35	0,35	0,39	0,44	0,41	0,40	0,39	0,39	0,38	0,38	0,38	0,46	0,42	0,41	0,40	0,40	0,47	0,42	0,42	0,41	0,40	0,40	0,44	0,55	0,44	0,40	0,40	0,39		
Fium. ARCIDIAIC.	Tappo Laguzzo	Ir	0,38	0,39	0,40	0,43	0,42	0,42	0,41	0,39	0,39	0,39	0,38	0,38	0,40	0,40	0,40	0,39	0,39	0,40	0,40	0,40	0,40	0,39	0,39	0,39	0,39	0,39	0,39	0,39	0,39	0,39	
Fium. DI VENOSA	Ponte S. Angelo	Ir	0,26	0,25	0,28	0,32	0,35	0,34	0,34	0,37	0,36	0,39	0,38	0,38	0,44	0,40	0,40	0,40	0,40	0,40	0,40	0,40	0,41	0,41	0,43	0,42	0,50	0,43	0,35	0,33	0,33		

CORSO D'ACQUA	STAZIONE	Tipo dell'apparato	ALTEZZE IDROMETRICHE OSSERVATE IL GIORNO:																															
			1	2	3	4	5	6	7	8	9	10	11	12	13	14	15	16	17	18	19	20	21	22	23	24	25	26	27	28	29	30	31	
VOMANO																																		
VOMANO	Piano Vomano	Ir	0,25	0,14	0,11	0,11	0,15	0,13	0,12	0,11	0,10	0,12	0,21	0,12	0,10	0,31	0,17	0,11	0,12	0,13	0,13	0,13	0,12	0,12	0,13	0,13	0,14	0,14	0,14	0,15	0,15	0,34	0,25	
RIO ARNO	Ponte Rio Arno	I	0,05	0,05	0,07	0,07	0,07	0,06	0,06	0,06	0,05	0,05	0,05	0,05	0,10	0,09	0,09	0,09	0,08	0,08	0,06	0,06	0,06	0,06	0,05	0,05	0,08	0,08	0,08	0,15	0,10	0,15		
VOMANO	Montorio	I	1,13	0,95	0,88	0,85	0,85	0,85	0,84	0,84	0,83	0,82	0,92	0,86	0,79	1,16	1,06	0,91	0,90	0,90	0,88	0,88	0,87	0,87	0,87	0,97	1,11	1,06	1,03	0,90	0,87	1,07	1,03	
MAVONE	Isola del G. Sasso	Ir	0,02	0,02	0,02	0,02	0,02	0,02	0,02	0,02	0,02	0,02	0,02	0,02	0,02	0,12	0,10	0,08	0,04	0,02	0,02	0,02	0,02	0,02	0,02	0,24	0,23	0,19	0,12	0,12	0,13	0,24	0,19	
RUZZO	Pretara	Ir	0,18	0,18	0,18	0,18	0,19	0,19	0,18	0,18	0,18	0,19	0,19	0,18	0,18	0,21	0,21	0,20	0,19	0,19	0,19	0,19	0,19	0,19	0,18	0,18	0,19	0,21	0,21	0,20	0,20	0,20	0,21	0,21
VOMANO	Ponte Vomano	I	0,70	0,70	0,70	0,70	0,70	0,70	0,70	0,70	0,70	0,70	0,70	0,70	0,70	0,75	0,75	0,80	0,80	0,80	0,85	0,85	0,80	0,75	0,75	0,75	0,70	0,70	0,70	0,70	0,70	0,70	0,70	0,75
FINO																																		
FINO	Castiglione M. R.	Ir	-0,01	0,04	0,03	0,01	0,06	0,02	0,03	0,02	0,03	0,02	0,02	0,09	-0,01	0,21	0,22	0,13	0,10	0,04	0,09	0,06	0,08	0,09	0,00	0,09	0,14	0,12	0,11	0,12	0,03	0,25	0,16	
ATERNO - PESCARA																																		
Sorg. CAPO VERA	Tempera	I	0,27	0,27	0,27	0,27	0,27	0,27	0,27	0,27	0,27	0,27	0,27	0,27	0,27	0,27	0,27	0,27	0,27	0,27	0,27	0,27	0,27	0,27	0,27	0,27	0,27	0,27	0,27	0,27	0,27	0,27	0,27	0,27
ATERNO	Molina	Ir	0,50	0,60	0,64	0,65	0,65	0,65	0,64	0,62	0,63	0,62	0,60	0,61	0,60	0,62	0,64	0,60	0,59	0,63	0,64	0,59	0,63	0,62	0,61	0,61	0,62	0,63	0,61	0,65	0,66	0,79	0,69	
id.	Prata	I	0,38	0,40	0,42	0,40	0,42	0,43	0,43	0,43	0,40	0,42	0,43	0,42	0,41	0,41	0,45	0,45	0,41	0,41	0,40	0,40	0,39	0,39	0,38	0,40	0,40	0,40	0,40	0,40	0,38	0,38	0,72	0,48
GIZIO	Pettorano	I	0,21	0,21	0,21	0,21	0,21	0,21	0,21	0,21	0,21	0,21	0,21	0,21	0,21	0,21	0,21	0,21	0,21	0,21	0,21	0,21	0,21	0,21	0,21	0,21	0,21	0,21	0,21	0,21	0,21	0,21	0,21	0,21
TASSO (Sagitt.)	Scanno	Ir	0,18	0,18	0,18	0,18	0,18	0,18	0,18	0,18	0,18	0,17	0,17	0,18	0,18	0,18	0,18	0,18	0,18	0,18	0,18	0,18	0,18	0,18	0,18	0,18	0,18	0,18	0,18	0,18	0,19	0,19	0,35	0,32
Lago di SCANNO	Scanno	Ir	0,23	0,22	0,21	0,20	0,20	0,21	0,21	0,20	0,20	0,19	0,18	0,16	0,14	0,13	0,14	0,13	0,12	0,14	0,13	0,11	0,10	0,08	0,07	0,08	0,08	0,08	0,07	0,10	0,08	0,16	0,17	
SAGITTARIO	Capo Canale	Ir	0,60	0,59	0,56	0,60	0,72	0,70	0,74	0,72	0,72	0,71	0,71	0,71	0,70	0,68	0,64	0,64	0,66	0,60	0,58	0,61	0,60	0,58	0,56	0,63	0,65	0,64	0,63	0,63	0,67	0,67		
id.	Lago Ciuffelli	I	0,56	0,50	0,56	0,58	0,52	0,60	0,60	0,60	0,60	0,64	0,59	0,54	0,54	0,53	0,54	0,53	0,54	0,52	0,51	0,50	0,53	0,54	0,56	0,56	0,57	0,59	0,60	0,61	0,61	0,61	0,61	
id.	Chiavica Caffarelli	I	0,47	0,32	0,38	0,41	0,50	0,44	0,45	0,44	0,45	0,50	0,44	0,43	0,41	0,40	0,40	0,39	0,40	0,38	0,36	0,32	0,36	0,37	0,40	0,40	0,38	0,38	0,40	0,41	0,43	0,43	0,44	
ATERNO-SAGITT.	Allogg. Idraulico	I	0,48	0,50	0,52	0,52	0,56	0,56	0,56	0,56	0,55	0,54	0,58	0,56	0,54	0,56	0,54	0,54	0,54	0,54	0,55	0,55	0,52	0,52	0,52	0,54	0,55	0,52	0,52	0,52	0,54	0,70	0,61	
PESCARA	Maraone	Ir	0,34	0,36	0,36	0,37	0,40	0,42	0,40	0,41	0,39	0,39	0,41	0,38	0,38	0,38	0,41	0,38	0,37	0,37	0,37	0,37	0,36	0,38	0,38	0,37	0,40	0,39	0,38	0,37	0,37	0,54	0,41	
TIRINO	Busicaglia	Ir	0,24	0,24	0,24	0,24	0,24	0,25	0,25	0,25	0,26	0,26	0,26	0,26	0,26	0,27	0,27	0,27	0,27	0,27	0,28	0,28	0,28	0,28	0,29	0,29	0,29	0,29	0,29	0,30	0,30	0,30	0,31	
ORTE	Bolognano	Ir	0,02	0,02	0,03	0,02	0,03	0,04	0,04	0,06	0,15	0,12	0,10	0,08	0,06	0,10	0,17	0,14	0,12	0,10	0,09	0,08	0,08	0,09	0,08	0,09	0,22	0,17	0,14	0,13	0,13	0,27	0,20	
PESCARA	Scafa	Ir	0,32	0,39	0,40	0,40	0,42	0,46	0,34	0,45	0,43	0,45	0,46	0,43	0,42	0,25	0,40	0,38	0,36	0,34	0,36	0,30	0,31	0,34	0,32	0,29	0,38	0,36	0,32	0,30	0,34	0,40	0,40	
LAVINO	Scafa	Ir	0,36	0,40	0,37	0,36	0,36	0,37	0,36	0,38	0,39	0,28	0,40	0,39	0,38	0,40	0,42	0,40	0,41	0,40	0,41	0,41	0,40	0,42	0,41	0,42	0,44	0,43	0,42	0,42	0,43	0,45	0,43	
PESCARA	Sambuceto	Ir	0,43	0,44	0,45	0,45	0,48	0,52	0,47	0,51	0,49	0,49	0,49	0,48	0,45	0,52	0,55	0,50	0,48	0,46	0,47	0,47	0,47	0,48	0,47	0,49	0,53	0,49	0,47	0,46	0,51	0,52	0,56	
FORO																																		
FORO	Fara Filior. Petri	Ir	0,38	0,38	0,39	0,39	0,40	0,38	0,38	0,39	0,40	0,40	0,38	0,39	0,39	0,42	0,38	0,38	0,39	0,36	0,38	0,32	0,36	0,39	0,38	0,38	0,39	0,39	0,37	0,39	0,38	0,39	0,37	
SANGRO																																		
SANGRO	Opi	Ir	0,20	0,20	0,20	0,20	0,22	0,21	0,21	0,21	0,21	0,21	0,21	0,21	0,21	0,21	0,21	0,21	0,21	0,21	0,21	0,21	0,21	0,21	0,21	0,21	0,21	0,21	0,21	0,20	0,20	0,29	0,22	
id.	Barrea	Ir	0,34	0,34	0,34	0,34	0,38	0,36	0,35	0,34	0,34	0,35	0,34	0,34	0,33	0,35	0,35	0,34	0,33	0,34	0,33	0,32	0,34	0,34	0,32	0,35	0,35	0,34	0,34	0,35	0,34	0,59	0,46	
id.	Alfedena	Ir	0,34	0,33	0,33	0,33	0,37	0,34	0,34	0,34	0,34	0,35	0,34	0,33	0,33	0,34	0,33	0,33	0,33	0,32	0,31	0,32	0,32	0,32	0,32	0,33	0,33	0,33	0,33	0,33	0,32	0,51	0,43	

CORSO D'ACQUA	STAZIONE	Tipo dell'apparecchio	ALTEZZE IDROMETRICHE OSSERVATE IL GIORNO:																																
			1	2	3	4	5	6	7	8	9	10	11	12	13	14	15	16	17	18	19	20	21	22	23	24	25	26	27	28	29	30	31		
(Segue) SANGRO																																			
RIO TORTO	Alfedena	I	0,01	0,01	0,01	0,00	0,00	0,00	0,06	0,03	0,02	0,02	0,02	0,02	0,02	0,02	0,01	0,01	0,01	0,01	0,01	0,00	0,00	0,00	0,00	0,00	0,00	0,00	0,00	0,00	0,00	0,02	0,02		
ZITTOLA	Montenero	I	0,64	0,64	0,65	0,65	0,65	0,65	0,64	0,61	0,04	0,03	0,03	0,03	0,03	0,03	0,03	0,02	0,02	0,02	0,02	0,02	0,02	0,02	0,07	0,03	0,03	0,03	0,03	0,05	0,06	0,10	0,09		
SANGRO	Aleleta	Ir	0,21	0,21	0,21	0,21	0,29	0,23	0,22	0,21	0,21	0,21	0,21	0,20	0,19	0,20	0,20	0,20	0,20	0,19	0,19	0,19	0,19	0,19	0,19	0,20	0,19	0,21	0,20	0,21	0,49	0,31			
SANGRO	Isca d'Archi	I	0,30	0,32	0,35	0,38	0,34	0,30	0,34	0,39	0,43	0,40	0,42	0,41	0,39	0,37	0,36	0,40	0,42	0,45	0,40	0,41	0,42	0,30	0,32	0,35	0,38	0,41	0,45	0,42	0,47	0,45	0,40		
AVENTINO	Lama dei Peligni	Ir	0,22	0,22	0,22	0,22	0,22	0,22	0,17	0,22	0,23	0,23	0,23	0,23	0,23	0,18	0,18	0,21	0,20	0,20	0,20	0,20	0,20	0,20	0,20	0,20	0,20	0,20	0,20	0,20	0,24	0,24			
SANGRO	Ponte Diruto	I	0,32	0,32	0,32	0,32	0,32	0,34	0,34	0,36	0,34	0,34	0,34	0,32	0,32	0,32	0,36	0,36	0,34	0,32	0,32	0,32	0,32	0,32	0,32	0,34	0,36	0,36	0,32	0,32	0,32	0,34	0,38		
TRIGNO																																			
TRIGNO	Chiauci	I	0,02	0,02	0,02	0,02	0,11	0,03	0,02	0,02	0,02	0,02	0,02	0,02	0,02	0,02	0,01	0,01	0,01	0,01	0,01	0,01	0,01	0,01	0,01	0,01	0,01	0,01	0,01	0,01	0,01	0,03	0,06		
id.	Trivento	Ir	0,07	0,07	0,07	0,19	0,14	0,10	0,09	0,09	0,08	0,07	0,07	0,07	0,07	0,08	0,11	0,09	0,08	0,08	0,08	0,08	0,09	0,09	0,08	0,19	0,18	0,12	0,10	0,09	0,08	0,10	0,12		
id.	Caprafica	Ir	0,22	0,22	0,22	0,21	0,40	0,34	0,26	0,23	0,23	0,23	0,21	0,21	0,21	0,22	0,26	0,24	0,23	0,22	0,22	0,22	0,23	0,23	0,41	0,31	0,26	0,24	0,24	0,24	0,24	0,25	0,25		
BIFERNO																																			
Sorg. MAIELLA	Ponte S. Michele	I	0,25	0,25	0,25	0,25	0,26	0,25	0,25	0,25	0,25	0,24	0,24	0,24	0,24	0,25	0,25	0,24	0,24	0,25	0,25	0,25	0,24	0,24	0,25	0,25	0,25	0,25	0,25	0,24	0,24	0,24	0,25		
Sorg. MAIELLA. TORNO e PIETRA CAD.	Ponte S. Bartolom.	I	0,49	0,49	0,50	0,50	0,52	0,50	0,50	0,48	0,48	0,48	0,47	0,47	0,47	0,47	0,48	0,48	0,48	0,48	0,48	0,48	0,48	0,48	0,48	0,48	0,49	0,49	0,48	0,48	0,49	0,48	0,47	0,47	0,47
Sorg. RIO FREDDO	Ponte Rio Freddo	I	0,05	0,05	0,06	0,06	0,07	0,06	0,06	0,05	0,05	0,05	0,04	0,04	0,04	0,04	0,05	0,05	0,04	0,04	0,04	0,04	0,04	0,04	0,04	0,04	0,05	0,05	0,04	0,04	0,05	0,04	0,04	0,04	0,04
BIFERNO	Colledanchise	Ir	0,36	0,36	0,36	0,36	0,36	0,38	0,37	0,36	0,36	0,36	0,37	0,36	0,36	0,36	0,37	0,37	0,37	0,37	0,37	0,36	0,36	0,36	0,36	0,36	0,35	0,35	0,38	0,39	0,37	0,37	0,36	0,36	0,41
id.	Guardialfiera	Ir	0,25	0,25	0,25	0,25	0,26	0,26	0,26	0,26	0,24	0,25	0,24	0,24	0,25	0,25	0,26	0,28	0,27	0,26	0,25	0,24	0,21	0,22	0,23	0,25	0,28	0,25	0,24	0,23	0,23	0,26	0,27		
FORTORE																																			
FORTORE	Stretta d'Occhito	Ir	0,01	0,01	0,01	0,00	0,00	0,11	0,06	0,07	0,07	0,07	0,07	0,07	0,06	0,03	0,03	0,07	0,08	0,04	0,10	0,22	0,24	0,21	0,21	0,14	0,20	0,22	0,26	0,20	0,20	0,22	0,14		
CANDELARO																																			
CELONE	P. Foggia-Lucera	Ir	Idrometro all'asciutto.																																
CERVARO																																			
CERVARO	Incoronata	I	0,18	0,18	0,18	0,18	0,26	0,36	0,36	0,36	0,30	0,20	0,18	0,18	0,18	0,18	0,18	0,18	0,18	0,18	0,18	0,18	0,18	0,18	0,18	0,18	0,18	0,18	0,18	0,18	0,18	0,18	0,18		
id.	Ponte Beccarini	Ir	0,46	0,46	0,46	0,46	0,46	0,49	0,97	0,73	0,64	0,48	0,47	0,48	0,48	0,48	0,48	0,48	0,48	0,47	0,46	0,45	0,44	0,45	0,46	0,46	0,46	0,45	0,46	0,50	0,50	0,49	0,66	0,56	0,52
OFANTO																																			
OFANTO	Calitri	Ir	0,29	0,28	0,27	0,28	0,30	0,29	0,28	0,30	0,29	0,29	0,28	0,28	0,28	0,32	0,31	0,31	0,30	0,30	0,30	0,30	0,29	0,29	0,29	0,32	0,34	0,32	0,31	0,30	0,29	0,32	0,30		
Fium. d'ATELLA	Atella	Ir	0,20	0,20	0,20	0,20	0,22	0,21	0,21	0,21	0,22	0,22	0,22	0,22	0,22	0,26	0,23	0,23	0,23	0,23	0,23	0,21	0,21	0,21	0,21	0,21	0,21	0,21	0,21	0,21	0,21	0,21	0,21	0,21	
OFANTO	Rocch. S. Antonio (Scalo)	Ir	0,39	0,39	0,38	0,39	0,44	0,42	0,56	0,58	0,45	0,43	0,42	0,41	0,41	0,47	0,47	0,44	0,43	0,42	0,42	0,41	0,41	0,40	0,42	0,43	0,46	0,56	0,58	0,43	0,42	0,42			
Fium. ARCIDIAC.	Toppo Laguzzo	Ir	0,30	0,30	0,30	0,41	0,42	0,42	0,40	0,40	0,41	0,40	0,41	0,41	0,41	0,42	0,41	0,41	0,41	0,40	0,40	0,40	0,40	0,40	0,40	0,40	0,41	0,41	0,41	0,41	0,41	0,41	0,41	0,41	
Fium. DI VENOSA	Ponte S. Angelo	Ir	0,33	0,33	0,33	0,33	0,37	0,37	0,42	0,36	0,39	0,37	0,36	0,35	0,35	0,36	0,36	0,36	0,36	0,36	0,36	0,36	0,36	0,36	0,36	0,36	0,36	0,36	0,36	0,36	0,36	0,36	0,39	0,39	

* Nuovo Idrometro.

CORSO D'ACQUA	STAZIONE	Tipo dell'apparecchio	ALTEZZE IDROMETRICHE OSSERVATE IL GIORNO:																														
			1	2	3	4	5	6	7	8	9	10	11	12	13	14	15	16	17	18	19	20	21	22	23	24	25	26	27	28	29	30	31
VOMANO																																	
VOMANO	Piano Vomano	Ir	0,41	0,29	0,29	0,53	0,42	0,34	0,30	0,35	0,53	0,37	0,31	0,33	0,29	0,28	0,27	0,26	0,25	0,24	0,23	0,22	0,22	0,21	0,21	0,20	0,35	0,43	0,27	0,30	0,27	0,26	
RIO ARNO	Ponte Rio Arno	I	0,15	0,15	0,15	0,15	0,15	0,17	0,17	0,17	0,16	0,20	0,20	0,20	0,20	0,20	0,20	0,25	0,20	0,18	0,18	0,16	0,16	0,16	0,15	0,15	0,15	0,14	0,14	0,14	0,14	0,14	
VOMANO	Montorio	I	1,14	1,04	1,02	1,20	1,05	1,01	0,98	1,04	1,00	1,07	1,01	0,99	0,97	0,96	0,95	0,94	0,94	0,93	0,92	0,91	0,91	0,90	0,90	0,90	0,98	0,93	0,93	0,96	0,98	0,95	
MAVONE	Isola del G. Sasso	Ir	0,17	0,16	0,17	0,17	0,16	0,15	0,14	0,13	0,14	0,14	0,10	0,08	0,07	0,06	0,06	0,06	0,05	0,05	0,05	0,05	0,05	0,05	0,05	0,05	0,05	0,05	0,05	0,05	0,05	0,05	
RUZZO	Pretara	Ir	0,21	0,21	0,21	0,21	0,21	0,21	0,21	0,20	0,21	0,21	0,21	0,22	0,22	0,22	0,21	0,21	0,21	0,21	0,21	0,20	0,20	0,20	0,20	0,21	0,20	0,20	0,20	0,21	0,21	0,21	
VOMANO	Ponte Vomano	I	0,75	0,75	0,80	0,80	0,80	0,80	0,80	0,80	0,80	0,80	0,80	0,80	0,80	0,80	0,80	0,80	0,80	0,80	0,80	0,80	0,80	0,80	0,80	0,80	0,80	0,80	0,80	0,80	0,80	0,80	
FINO																																	
FINO	Castiglione M. R.	Ir	0,15	0,12	0,12	0,20	0,15	0,13	0,13	0,11	0,14	0,13	0,19	0,20	0,18	0,14	0,14	0,14	0,13	0,11	0,15	0,06	0,08	0,11	0,06	0,07	0,02	0,05	0,06	0,14	0,22	0,21	
ATERNO - PESCARA																																	
Sorg. CAPO VERA	Tempera	I	0,27	0,27	0,27	0,27	0,27	0,27	0,27	0,27	0,27	0,27	0,27	0,27	0,27	0,27	0,27	0,27	0,27	0,27	0,27	0,27	0,27	0,27	0,27	0,27	0,27	0,27	0,27	0,27	0,27	0,27	
ATERNO	Molina	Ir	0,80	0,72	0,71	0,89	0,79	0,74	0,71	0,70	0,74	0,79	0,74	0,70	0,69	0,69	0,69	0,68	0,67	0,68	0,69	0,66	0,66	0,67	0,68	0,66	0,78	0,70	0,69	0,82	0,75	0,72	
id.	Prata	I	0,52	0,53	0,53	0,70	0,60	0,53	0,50	0,48	0,54	0,61	0,53	0,50	0,48	0,43	0,44	0,41	0,45	0,45	0,42	0,42	0,43	0,44	0,44	0,44	0,62	0,48	0,50	0,62	0,54	0,50	
GIZIO	Pettorano	I	0,21	0,21	0,21	0,21	0,21	0,21	0,21	0,21	0,21	0,21	0,21	0,21	0,21	0,21	0,21	0,21	0,21	0,21	0,21	0,21	0,21	0,21	0,21	0,20	0,20	0,20	0,20	0,20	0,20		
TASSO (Sagitt.)	Scanno	Ir	0,38	0,23	0,21	0,26	0,24	0,23	0,21	0,35	0,33	0,26	0,24	0,24	0,24	0,24	0,19	0,16	0,15	0,15	0,15	0,15	0,16	0,16	0,16	0,16	0,16	0,17	0,20	0,21	0,19	0,16	
Lago di SCANNO	Scanno	Ir	0,21	0,15	0,17	0,21	0,23	0,23	0,23	0,30	0,38	0,41	0,43	0,44	0,42	0,42	0,45	0,44	0,43	0,43	0,42	0,40	0,39	0,38	0,36	0,34	0,36	0,36	0,37	0,38	0,37	0,36	
SAGITTARIO	Capo Canale	Ir	0,67	0,65	0,69	0,70	0,64	0,64	0,66	0,65	0,68	0,68	0,70	0,65	0,64	0,68	0,66	0,69	0,65	0,69	0,57	0,57	0,62	0,62	0,62	0,66	0,67	0,56	0,59	0,64	0,68	0,71	
id.	Lago Ciuffelli	I	0,62	0,63	0,62	0,67	0,62	0,60	0,56	0,56	0,54	0,54	0,53	0,58	0,60	0,62	0,64	0,61	0,59	0,58	0,59	0,59	0,60	0,60	0,63	0,54	0,58	0,58	0,56	0,57	0,57	0,57	
id.	Chiavica Caffarelli	I	0,44	0,46	0,44	0,44	0,46	0,44	0,40	0,40	0,38	0,38	0,36	0,43	0,45	0,47	0,48	0,44	0,40	0,38	0,40	0,40	0,42	0,42	0,44	0,44	0,36	0,42	0,42	0,40	0,40	0,40	
ATERNO-SAGITT.	Allogg. Idraulico	I	0,62	0,57	0,60	0,70	0,66	0,62	0,60	0,60	0,64	0,66	0,60	0,62	0,61	0,59	0,59	0,59	0,60	0,56	0,52	0,56	0,56	0,58	0,58	0,58	0,65	0,61	0,61	0,66	0,64	0,62	
PESCARA	Maraone	Ir	0,41	0,40	0,42	0,54	0,43	0,42	0,44	0,44	0,45	0,45	0,42	0,44	0,43	0,40	0,42	0,40	0,41	0,38	0,34	0,37	0,37	0,39	0,40	0,42	0,45	0,43	0,44	0,49	0,48	0,46	
TIRINO	Busicaglia	Ir	0,31	0,31	0,31	0,31	0,31	0,31	0,31	0,31	0,31	0,31	0,31	0,31	0,31	0,31	0,31	0,31	0,30	0,30	0,30	0,30	0,30	0,30	0,30	0,30	0,30	0,30	0,30	0,30	0,30	0,30	
ORTE	Bolognano	Ir	0,18	0,17	0,17	0,20	0,18	0,18	0,18	0,23	0,22	0,19	0,19	0,39	0,38	0,24	0,21	0,17	0,16	0,17	0,17	0,16	0,15	0,15	0,15	0,15	0,20	0,23	0,17	0,19	0,22	0,23	
PESCARA	Scafa	Ir	0,40	0,38	0,39	0,40	0,42	0,42	0,39	0,42	0,41	0,42	0,40	0,43	0,43	0,41	0,42	0,41	0,38	0,37	0,37	0,37	0,37	0,37	0,37	0,37	0,36	0,38	0,35	0,36	0,40	0,38	0,40
LAVINO	Scafa	Ir	0,43	0,43	0,42	0,42	0,43	0,41	0,42	0,40	0,40	0,39	0,39	0,42	0,47	0,14	0,13	0,13	0,13	0,12	0,11	0,10	0,10	0,10	0,10	0,10	0,15	0,10	0,11	0,12	0,12	0,12	
PESCARA	Sambuceto	Ir	0,56	0,52	0,51	0,54	0,54	0,49	0,49	0,53	0,55	0,57	0,54	0,55	0,57	0,54	0,53	0,53	0,50	0,50	0,50	0,50	0,50	0,50	0,49	0,49	0,51	0,51	0,51	0,52	0,51	0,55	0,61
FORO																																	
FORO	Fara Filior. Petri	Ir	0,38	0,38	0,38	0,38	0,40	0,40	0,39	0,39	0,38	0,38	0,37	0,39	0,40	0,39	0,39	0,39	0,39	0,39	0,39	0,40	0,39	0,35	0,37	0,38	0,37	0,38	0,40	0,38	0,38	0,41	0,47
SANGRO																																	
SANGRO	Opi	Ir	0,54	0,26	0,24	0,49	0,33	0,31	0,26	0,43	0,43	0,34	0,28	0,26	0,23	0,22	0,20	0,20	0,20	0,20	0,20	0,20	0,20	0,20	0,20	0,20	0,25	0,25	0,20	0,23	0,21	0,20	
id.	Barrea	Ir	0,81	0,58	0,52	0,70	0,69	0,57	0,51	0,84	0,88	0,69	0,60	0,55	0,51	0,50	0,48	0,47	0,45	0,44	0,43	0,42	0,41	0,37	0,35	0,37	0,52	0,50	0,46	0,50	0,48	0,46	
id.	Alfedena	Ir	0,65	0,49	0,47	0,60	0,63	0,61	0,59	0,76	0,73	0,66	0,52	0,51	0,48	0,45	0,43	0,42	0,41	0,39	0,37	0,38	0,37	0,37	0,37	0,39	0,44	0,44	0,42	0,44	0,43	0,41	

* Nuovo idrometro.

CORSO D'ACQUA	STAZIONE	Tipo dell'apparecchio	ALTEZZE IDROMETRICHE OSSERVATE IL GIORNO:																														
			1	2	3	4	5	6	7	8	9	10	11	12	13	14	15	16	17	18	19	20	21	22	23	24	25	26	27	28	29	30	31
<i>(Segue) SANGRO</i>																																	
RIO TORTO	Alfedena	I	0,10	0,26	0,24	0,24	0,28	0,28	0,22	0,26	0,26	0,24	0,23	0,22	0,18	0,16	0,14	0,13	0,12	0,12	0,11	0,10	0,10	0,10	0,10	0,10	0,22	0,15	0,14	0,13	0,12	0,12	
ZITTOIA	Montenero	I	0,15	0,18	0,18	0,18	0,19	0,19	0,19	0,28	0,29	0,30	0,29	0,28	0,26	0,24	0,21	0,20	0,20	0,19	0,19	0,18	0,18	0,17	0,16	0,16	0,17	0,17	0,19	0,21	0,20	0,20	
SANGRO	Aleleta	Ir	0,58	0,41	0,37	0,53	0,43	0,41	0,35	0,71	0,68	0,48	0,42	0,38	0,35	0,33	0,31	0,30	0,30	0,29	0,29	0,25	0,24	0,24	0,24	0,23	0,31	0,27	0,26	0,31	0,27	0,26	
SANGRO	Isea d'Archi	I	0,45	0,57	0,52	0,54	0,51	0,56	0,50	0,48	0,51	0,53	0,57	0,59	0,59	0,58	0,60	0,57	0,58	0,57	0,59	0,60	0,64	0,60	0,58	0,56	0,51	0,50	0,48	0,52	0,55	0,53	
AVENTINO	Lama dei Peligni	Ir	0,20	0,24	0,24	0,26	0,26	0,25	0,22	0,28	0,25	0,23	0,22	0,25	0,21	0,21	0,21	0,21	0,21	0,21	0,21	0,19	0,19	0,19	0,18	0,18	0,18	0,24	0,23	0,19	0,21	0,22	
SANGRO	Ponte Diruto	I	0,36	0,38	0,38	0,48	0,46	0,40	0,48	0,40	0,46	0,46	0,44	0,40	0,40	0,40	0,38	0,38	0,36	0,36	0,36	0,36	0,36	0,36	0,36	0,36	0,38	0,38	0,38	0,40	0,40	0,40	
TRIGNO																																	
TRIGNO	Chiauci	I	0,13	0,12	0,15	0,14	0,13	0,15	0,13	0,32	1,13	0,39	0,34	0,32	0,29	0,24	0,23	0,12	0,09	0,08	0,07	0,06	0,06	0,06	0,05	0,05	0,16	0,14	0,11	0,18	0,12	0,11	
id.	Trivento	Ir	0,12	0,24	>	>	0,04	0,10	0,04	>	>	>	>	>	>	>	>	>	>	0,15	0,17	0,17	0,17	0,17	0,17	0,17	0,26	0,26	0,26	0,28	0,28	0,28	
id.	Caprafica	Ir	0,27	0,32	0,31	0,45	0,33	0,30	0,31	0,73	0,75	0,47	0,41	0,40	0,32	0,32	0,32	0,31	0,30	0,29	0,33	0,29	0,27	0,27	0,27	0,26	0,43	0,33	0,32	0,39	0,34	0,33	
BIFERNO																																	
Sorg. MAIELLA	Ponte S. Michele	I	0,28	0,26	0,26	0,25	0,25	0,25	0,25	0,32	0,41	0,28	0,26	0,25	0,25	0,25	0,25	0,24	0,25	0,25	0,25	0,25	0,25	0,25	0,24	0,24	0,25	0,25	0,25	0,26	0,25	0,25	
Sorg. MAIELLA, TORNO e PIETRA CAD.	Ponte S. Bartolom.	I	0,49	0,50	0,49	0,49	0,47	0,47	0,47	0,78	0,97	0,53	0,50	0,48	0,47	0,47	0,47	0,46	0,46	0,47	0,47	0,47	0,47	0,47	0,47	0,47	0,47	0,48	0,47	0,48	0,47	0,47	
Sorg. RIO FREDDO	Ponte Rio Freddo	I	0,05	0,05	0,05	0,04	0,04	0,04	0,04	0,19	0,19	0,08	0,07	0,05	0,04	0,04	0,04	0,04	0,04	0,04	0,03	0,04	0,04	0,04	0,03	0,03	0,03	0,04	0,04	0,03	0,04	0,04	0,03
BIFERNO	Colledanchise	Ir	0,37	0,43	0,40	0,38	0,41	0,39	0,43	0,39	0,63	0,87	0,49	0,43	0,40	0,38	0,37	0,37	0,37	0,36	0,36	0,37	0,36	0,36	0,35	0,37	0,45	0,47	0,42	0,47	0,43	0,41	
id.	Guardialfiera	Ir	0,32	0,31	0,27	0,30	0,27	0,27	0,28	0,66	0,41	0,32	0,30	0,27	0,26	0,27	0,26	0,27	0,27	0,26	0,27	0,26	0,26	0,25	0,24	0,22	0,22	0,39	0,28	0,28	0,37	0,30	
FORTORE																																	
FORTORE	Stretta d'Occhito	Ir	0,22	0,22	0,06	0,06	0,34	0,29	0,16	0,12	0,13	0,14	0,13	0,12	0,14	0,14	0,15	0,15	0,14	0,09	0,14	0,09	0,10	0,02	0,06	0,09	0,11	0,44	0,46	0,75	0,74	0,68	
CANDELARO																																	
CELONE	P. Foggia-Lucera	Ir	Idrometro all'asciutto.																														
CERVARO																																	
CERVARO	Incoronata	I	0,18	0,18	0,18	0,18	0,28	0,24	0,20	0,18	0,40	0,48	0,36	0,30	0,30	0,26	0,24	0,24	0,22	0,20	0,20	0,18	0,18	0,18	0,18	0,18	0,22	0,24	0,24	0,68	0,40	0,38	
id.	Ponte Beccarini	Ir	0,50	0,46	0,45	0,46	0,46	0,47	0,52	0,60	0,53	0,52	1,12	0,77	0,66	0,62	0,58	0,56	0,52	0,52	0,50	0,50	0,50	0,49	0,46	0,43	0,46	0,52	0,51	0,64	0,76	0,67	
OFANTO																																	
OFANTO	Calitri	Ir	0,30	0,30	0,29	0,34	0,34	0,35	0,38	0,36	0,74	0,46	0,42	0,40	0,38	0,37	0,36	0,36	0,35	0,35	0,34	0,34	0,34	0,34	0,34	0,33	0,33	0,56	0,68	0,52	0,72	0,50	0,48
FIUM. D'ATELLA	Atella	Ir	0,21	0,21	0,21	0,21	0,21	0,21	0,22	0,32	0,23	0,22	0,25	0,22	0,22	0,22	0,21	0,21	0,21	0,20	0,20	0,21	0,21	0,21	0,21	0,21	0,21	0,27	0,37	0,26	0,34	0,28	0,28
OFANTO	Rocch. S. Antonio (Sealo)	Ir	0,40	0,41	0,42	0,43	0,42	0,43	0,46	0,46	0,52	0,60	0,52	0,50	0,48	0,47	0,48	0,45	0,44	0,44	0,44	0,45	0,44	0,44	0,44	0,50	0,48	0,50	0,58	0,64	1,00	0,60	0,54
FIUM. ARCIDIAC.	Toppo Laguzzo	Ir	0,41	0,40	0,40	0,40	0,40	0,40	0,40	0,41	0,40	0,42	0,41	0,41	0,41	0,41	0,41	0,40	0,39	0,40	0,39	0,39	0,40	0,39	0,39	0,39	0,44	0,44	0,45	0,45	0,45		
FIUM. DI VENOSA	Ponte S. Angelo	Ir	0,39	0,39	0,40	0,42	0,36	0,36	0,36	0,36	0,36	0,36	0,36	0,37	0,35	0,36	0,36	0,38	0,34	0,35	0,34	0,34	0,34	0,34	0,36	0,36	0,37	0,38	0,38	0,37	0,37	0,37	

CORSO D'ACQUA	STAZIONE	Tipo dell'apparecchio	ALTEZZE IDROMETRICHE OSSERVATE IL GIORNO:																																
			1	2	3	4	5	6	7	8	9	10	11	12	13	14	15	16	17	18	19	20	21	22	23	24	25	26	27	28	29	30	31		
VOMANO																																			
VOMANO	Piano Vomano	Ir	0,23	0,25	0,25	0,25	0,25	0,22	0,21	0,27	0,31	0,34	0,79	0,75	0,54	0,46	0,40	0,37	0,34	0,34	0,32	0,29	0,25	0,21	0,27	0,26	0,26	0,23	0,24	0,27	0,46	0,45	0,71		
RIO ARNO	Ponte Rio Arno	I	0,12	0,12	0,12	0,12	0,14	0,14	0,14	0,14	0,14	0,14	0,25	0,25	0,23	0,23	0,22	0,22	0,20	0,20	0,20	0,18	0,18	0,16	0,15	0,15	0,14	0,14	0,14	0,14	0,14	0,45	0,30		
VOMANO	Montorio	I	0,92	0,93	0,93	0,93	0,92	0,92	0,92	0,93	0,95	0,95	1,58	1,45	1,25	1,14	1,08	1,02	0,98	0,98	0,96	0,96	0,95	0,94	0,93	0,93	0,92	0,92	0,90	0,90	1,04	1,06	1,31		
MAVONE	Isola del G. Sasso	Ir	0,05	0,05	0,05	0,05	0,05	0,06	0,07	0,08	0,09	0,31	0,31	0,25	0,17	0,14	0,13	0,12	0,10	0,08	0,07	0,06	0,06	0,05	0,05	0,05	0,05	0,05	0,06	0,07	0,08	0,23			
RUZZO	Pretara	Ir	0,20	0,19	0,19	0,19	0,20	0,20	0,20	0,21	0,24	0,24	0,23	0,22	0,21	0,21	0,21	0,20	0,20	0,20	0,20	0,20	0,20	0,20	0,20	0,19	0,20	0,20	0,19	0,19	0,19	0,19	0,18	0,19	
VOMANO	Ponte Vomano	I	0,80	0,80	0,80	0,80	0,80	0,80	0,80	0,80	0,80	0,90	0,90	0,90	0,90	0,85	0,85	0,85	0,85	0,85	0,85	0,85	0,85	0,85	0,85	0,85	0,90	0,90	0,90	0,90	0,90	0,90	0,90	0,90	0,90
FINO																																			
FINO	Castiglione M. R.	Ir	0,16	0,22	0,18	0,25	0,29	0,27	0,21	0,18	0,17	0,20	0,40	0,36	0,42	0,29	0,24	0,26	0,22	0,20	0,18	0,19	0,17	0,16	0,15	0,30	0,25	0,20	0,19	0,19	0,20	0,28	0,31		
ATERNO-PESCARA																																			
SORG. CAPO VERA	Tempera	I	0,29	0,29	0,29	0,29	0,29	0,29	0,29	0,29	0,29	0,29	0,29	0,29	0,29	0,29	0,29	0,29	0,29	0,29	0,29	0,29	0,29	0,29	0,29	0,29	0,29	0,29	0,29	0,29	0,29	0,29	0,29	0,29	
ATERNO	Molina	Ir	0,72	0,70	0,69	0,68	0,68	0,68	0,68	0,66	0,68	0,69	0,96	1,25	0,97	0,85	0,75	0,75	0,71	0,70	0,70	0,68	0,66	0,67	0,64	0,69	0,65	0,64	0,64	0,66	0,67	0,70	1,34		
id.	Prata	I	0,49	0,49	0,48	0,48	0,48	0,42	0,42	0,46	0,45	0,50	0,84	1,26	0,90	0,77	0,66	0,60	0,53	0,52	0,52	0,50	0,50	0,48	0,46	0,46	0,41	0,44	0,45	0,46	0,46	0,52	1,20		
GIZIO	Pettorano	I	0,20	0,20	0,20	0,20	0,20	0,20	0,19	0,19	0,19	0,19	0,19	0,19	0,19	0,19	0,19	0,19	0,19	0,19	0,19	0,19	0,19	0,18	0,18	0,18	0,18	0,18	0,18	0,18	0,18	0,18	0,18		
TASSO (Sagitt.)	Scanno	Ir	0,14	0,13	0,13	0,12	0,12	0,17	0,19	0,19	0,23	0,54	0,44	0,41	0,34	0,21	0,21	0,21	0,20	0,21	0,21	0,21	0,20	0,20	0,20	0,20	0,19	0,19	0,18	0,18	0,18	0,17	0,20		
LAGO DI SCANNO	Scanno	Ir	0,35	0,35	0,34	0,34	0,34	0,36	0,35	0,34	0,34	0,39	0,69	1,08	1,08	1,12	1,16	1,19	1,20	1,20	1,20	1,20	1,19	1,17	1,16	1,16	1,15	1,13	1,11	1,10	1,08	1,06	1,06		
SAGITTARIO	Capo Canale	Ir	0,70	0,68	0,67	0,62	0,65	0,71	0,69	0,66	0,66	0,56	0,83	0,85	1,05	0,90	0,80	0,81	0,87	0,83	0,83	0,76	0,81	0,78	0,61	0,67	0,72	0,67	0,87	0,75	0,78	0,65	0,69		
id.	Lago Ciuffelli	I	0,55	0,50	0,60	0,62	0,62	0,62	0,60	0,57	0,50	0,67	0,76	1,00	0,86	0,80	0,72	0,97	0,80	0,78	0,74	0,70	0,64	0,60	0,53	0,54	0,60	0,63	0,86	0,70	0,70	0,70	0,70		
id.	Chiavica Caffarelli	I	0,38	0,33	0,42	0,44	0,44	0,45	0,42	0,40	0,30	0,44	0,66	0,94	0,76	0,66	0,52	0,50	0,66	0,64	0,60	0,56	0,50	0,44	0,36	0,42	0,36	0,45	0,70	0,52	0,57	0,56	0,56		
ATERNO-SAGITT.	Allogg. Idraulico	I	0,56	0,56	0,60	0,60	0,60	0,59	0,58	0,58	0,55	0,62	0,81	1,12	0,91	0,82	0,76	0,67	0,72	0,68	0,66	0,64	0,64	0,63	0,56	0,55	0,56	0,56	0,62	0,62	0,63	0,60	1,00		
PESCARA	Marnone	Ir	0,45	0,40	0,44	0,47	0,47	0,43	0,43	0,38	0,37	0,44	0,70	0,88	0,75	0,66	0,59	0,52	0,47	0,47	0,42	0,43	0,40	0,40	0,40	0,41	0,41	0,41	0,42	0,39	0,42	0,44	0,98		
TIRINO	Busicaglia	Ir	0,29	0,29	0,29	0,29	0,29	0,29	0,28	0,28	0,28	0,28	0,28	0,28	0,28	0,28	0,27	0,27	0,27	0,27	0,27	0,27	0,27	0,27	0,27	0,27	0,27	0,27	0,28	0,28	0,28	0,28	0,28		
ORTE	Bolognano	Ir	0,22	0,23	0,28	0,27	0,37	0,32	0,28	0,27	0,33	0,39	0,83	0,80	0,65	0,55	0,43	0,47	0,41	0,39	0,40	0,38	0,40	0,40	0,39	0,41	0,45	0,44	0,44	0,43	0,68	0,60	0,62		
PESCARA	Scafa	Ir	0,37	0,32	0,38	0,37	0,43	0,40	0,36	0,35	0,39	0,43	0,73	0,75	0,62	0,54	0,48	0,50	0,46	0,44	0,42	0,40	0,38	0,37	0,36	0,43	0,42	0,38	0,40	0,37	0,51	0,50	0,55		
LAVINO	Scafa	Ir	0,13	0,12	0,14	0,14	0,15	0,16	0,15	0,14	0,16	0,16	0,31	0,36	0,28	0,26	0,22	0,22	0,20	0,19	0,17	0,16	0,15	0,14	0,14	0,23	0,19	0,17	0,15	0,15	0,18	0,22	0,28		
PESCARA	Sambuceto	Ir	0,55	0,54	0,60	0,59	0,61	0,59	0,54	0,53	0,54	0,58	0,91	1,16	0,90	0,76	0,67	0,72	0,62	0,63	0,61	0,57	0,57	0,56	0,55	0,66	0,64	0,59	0,59	0,59	0,67	0,66	0,77		
FORO																																			
FORO	Fara Filior. Petri	Ir	0,40	0,42	0,43	0,45	0,38	0,46	0,38	0,39	0,38	0,39	0,45	0,41	0,40	0,40	0,39	0,52	0,42	0,40	0,41	0,38	0,38	0,34	0,34	0,39	0,50	0,34	0,34	0,41	0,39	0,34	0,36		
SANGRO																																			
SANGRO	Opi	Ir	0,20	0,20	0,20	0,20	0,20	0,20	0,20	0,20	0,30	0,52	0,59	0,54	0,37	0,29	0,24	0,22	0,21	0,20	0,20	0,20	0,20	0,20	0,20	0,20	0,20	0,20	0,20	0,20	0,20	0,20	0,37		
id.	Barrea	Ir	0,45	0,44	0,44	0,43	0,41	0,41	0,40	0,40	0,56	0,70	1,41	1,42	0,90	0,75	0,66	0,62	0,59	0,57	0,55	0,53	0,51	0,49	0,49	0,49	0,48	0,47	0,45	0,47	0,49	0,53	0,76		
id.	Alfedena	Ir	0,40	0,40	0,39	0,38	0,37	0,37	0,35	0,35	0,47	0,92	1,00	0,97	0,74	0,65	0,59	0,51	0,50	0,48	0,48	0,46	0,45	0,43	0,43	0,42	0,41	0,40	0,40	0,41	0,42	0,56	0,61		

CORSO D'ACQUA	STAZIONE	Tipo dell'apparecchio	ALTEZZE IDROMETRICHE OSSERVATE IL GIORNO:																															
			1	2	3	4	5	6	7	8	9	10	11	12	13	14	15	16	17	18	19	20	21	22	23	24	25	26	27	28	29	30	31	
<i>(Segue) SANGRO</i>																																		
RIO TORTO	Alfedena	I	0,11	0,11	0,11	0,11	0,10	0,10	0,10	0,10	0,18	0,50	0,40	0,30	0,30	0,28	0,25	0,22	0,21	0,20	0,19	0,19	0,19	0,19	0,19	0,18	0,18	0,18	0,19	0,19	0,19	0,20	0,30	
ZITTOLE	Montenero	I	0,19	0,18	0,18	0,19	0,19	0,18	0,19	0,19	0,25	0,72	0,85	0,90	0,77	0,60	0,54	0,46	0,44	0,42	0,40	0,38	0,36	0,34	0,33	0,32	0,32	0,30	0,30	0,30	0,29	0,30	0,52	
SANGRO	Alelela	Fr	0,25	0,26	0,25	0,25	0,24	0,24	0,24	0,25	0,40	1,10	1,40	1,25	0,70	0,59	0,50	0,46	0,42	0,40	0,37	0,35	0,34	0,34	0,33	0,33	0,32	0,32	0,32	0,32	0,34	0,35	0,55	
SANGRO	Isea d'Archi	I	0,58	0,65	0,63	0,68	0,65	0,72	0,75	0,73	1,50	2,25	1,70	1,20	0,90	0,95	0,98	1,00	0,97	0,95	0,98	0,97	0,94	0,90	0,88	0,85	0,89	0,90	0,92	0,95	0,94	0,98	0,96	
AVENTINO	Lama dei Peligni	Fr	0,20	0,17	0,20	0,22	0,17	0,16	0,18	0,17	0,16	0,56	0,60	0,48	0,37	0,33	0,32	0,30	0,27	0,30	0,30	0,30	0,29	0,29	0,29	0,28	0,28	0,28	0,28	0,27	0,28	0,28	0,37	
SANGRO	Ponte Diruto	I	0,40	0,40	0,40	0,40	0,46	0,46	0,40	0,38	0,38	0,40	1,58	1,00	0,66	0,56	0,56	0,46	0,46	0,36	0,36	0,36	0,36	0,28	0,28	0,28	0,30	0,30	0,30	0,30	0,30	0,30	0,30	
TRIGNO																																		
TRIGNO	Chiauci	I	0,18	0,09	0,09	0,09	0,11	0,15	0,15	0,18	0,56	1,19	1,74	1,80	0,94	0,48	0,41	0,36	0,29	0,26	0,24	0,23	0,22	0,22	0,21	0,21	0,19	0,19	0,21	0,43	0,36	0,34	0,72	
id.	Trivento	Fr	0,28	0,24	0,24	0,24	0,24	»	»	0,37	1,42	»	1,19	0,77	»	»	0,59	»	»	»	»	»	»	»	»	0,40	0,40	0,40	0,40	0,41	0,41	0,64	0,64	0,64
id.	Caprafica	Fr	0,31	0,37	0,48	0,39	0,58	0,66	0,65	0,65	0,65	1,24	»	»	»	»	»	»	»	»	»	»	»	»	»	»	»	»	»	»	»	»	»	»
BIFERNO																																		
Sorg. MAIELLA	Ponte S. Michele	I	0,25	0,25	0,25	0,25	0,25	0,24	0,25	0,25	0,26	0,34	0,46	0,49	0,28	0,26	0,25	0,26	0,25	0,25	0,25	0,25	0,25	0,25	0,25	0,26	0,27	0,26	0,26	0,25	0,25	0,25	0,26	0,38
Sorg. MAIELLA, TOR- NO e PIETRA CAD.	Ponte S. Bartolom.	I	0,47	0,46	0,47	0,47	0,47	0,46	0,46	0,47	0,51	0,65	0,88	0,96	0,52	0,48	0,47	0,49	0,48	0,42	0,42	0,43	0,43	0,42	0,43	0,45	0,44	0,44	0,44	0,43	0,44	0,44	0,59	
Sorg. RIO FREDDO	Ponte Rio Freddo	I	0,04	0,04	0,03	0,03	0,04	0,03	0,03	0,04	0,05	0,09	0,18	0,20	0,06	0,05	0,04	0,04	0,04	0,03	0,03	0,04	0,04	0,04	0,04	0,05	0,06	0,05	0,05	0,05	0,04	0,04	0,05	0,11
BIFERNO	Colledanchise	Fr	0,41	0,41	0,42	0,41	0,42	0,42	0,40	0,39	0,54	1,01	1,11	1,14	0,70	0,58	0,52	0,48	0,47	0,45	0,44	0,46	0,44	0,43	0,43	0,45	0,50	0,48	0,46	0,45	0,54	0,50	0,96	
id.	Guardialfiera	Fr	0,24	0,26	0,26	0,30	0,33	0,35	0,31	0,29	0,28	0,72	1,42	1,06	0,64	0,49	0,32	0,38	0,35	0,32	0,34	0,30	0,31	0,30	0,29	0,33	0,51	0,52	0,44	0,41	0,51	0,51	0,67	
FORTORE																																		
FORTORE	Stretta d'Occhito	Fr	0,61	0,57	0,44	0,47	0,47	0,49	0,43	0,41	0,41	0,54	0,42	1,21	0,78	0,63	0,46	0,48	0,46	0,44	0,46	0,44	0,42	0,42	0,44	0,55	0,64	0,59	0,49	0,54	0,58	0,62	0,64	
CANDELARO																																		
CELONE	P. Foggia-Lucera	Fr	Idrometro all'asciutto.																			0,05	0,05	0,06	0,06	0,06	0,06	0,06	0,05	0,06	0,05	0,06	0,07	0,07
CERVARO																																		
CERVARO	Incoronata	I	0,36	0,34	0,30	0,28	0,28	0,36	0,36	0,32	0,32	0,32	2,50	0,96	0,60	0,56	0,48	0,46	0,36	0,34	0,34	0,30	0,28	0,24	0,24	0,36	0,74	0,54	0,44	0,40	0,38	0,36	0,36	
id.	Ponte Beccarini	Fr	0,64	0,62	0,60	0,59	0,58	0,57	0,76	0,73	0,71	0,68	1,62	1,22	1,14	1,06	0,91	0,82	0,78	0,78	0,78	0,76	0,70	0,70	0,72	1,36	1,03	0,90	0,82	0,82	0,80	0,79	0,78	
OFANTO																																		
OFANTO	Calitri	Fr	0,46	0,44	0,42	0,40	0,39	0,38	0,38	0,38	0,40	0,48	1,70	1,20	1,08	0,68	0,60	0,54	0,52	0,50	0,49	0,48	0,47	0,46	0,46	0,50	0,58	0,52	0,50	0,48	0,47	0,46	0,46	
Fium. D'ATELLA	Atella	Fr	0,28	0,27	0,26	0,26	0,25	0,25	0,25	0,24	0,24	0,24	1,00	0,59	1,07	0,49	0,40	0,37	0,35	0,33	0,34	0,34	0,34	0,34	0,34	0,34	0,34	0,34	0,33	0,33	0,33	0,33	0,33	0,32
OFANTO	Recch. S. Antonio (Scalo)	Fr	0,52	0,51	0,50	0,49	0,50	0,50	0,50	0,50	0,50	0,58	2,60	1,74	1,07	1,04	0,76	0,67	0,65	0,62	0,62	0,60	0,60	0,60	0,60	0,60	0,60	0,60	0,60	0,58	0,58	0,59	0,58	
Fium. ARCIDIAC.	Toppo Laguzzo	Fr	0,45	0,46	0,46	0,46	0,46	0,46	0,46	0,46	0,46	0,45	0,49	0,47	0,46	0,46	0,45	0,45	0,45	0,45	0,44	0,44	0,44	0,44	0,44	0,44	0,44	0,44	0,44	0,43	0,43	0,42	0,42	
Fium. DI VENOSA	Ponte S. Angelo	Fr	0,38	0,38	0,38	0,38	0,40	0,38	0,38	0,38	0,38	0,38	0,49	0,46	0,44	0,42	0,42	0,42	0,44	0,43	0,43	0,43	0,45	0,44	0,44	0,44	0,44	0,44	0,44	0,44	0,44	0,45	0,45	0,46

OSSERVAZIONI FREATIMETRICHE

CONTENUTO DELLE TABELLE FREATIMETRICHE

Le osservazioni ai pozzi vengono eseguite di norma dieci volte al mese nei giorni 1, 4, 7, 10, 13, 16, 19, 22, 25, 28 al mattino prima che sieno effet-

tuati i forti attingimenti di acqua. — Le altezze sono contate a partire dal livello del mare.

ZONA E STAZIONE	LIVELLI (m. s. m.) OSSERVATI IL GIORNO:										ZONA E STAZIONE	LIVELLI (m. s. m.) OSSERVATI IL GIORNO:									
	1	4	7	10	13	16	19	22	25	28		1	4	7	10	13	16	19	22	25	28
Zona a Nord di S. Severo											Zona fra il Cervaro e il Carapelle										
Pozzilli	82,10	82,14	82,20	82,11	82,12	82,15	82,30	82,46	82,41	82,37	Palazzo d'Ascoli	150,43	150,44	150,44	150,44	150,44	150,41	150,41	150,41	150,40	150,40
Apricena	53,85	53,90	53,88	53,89	53,90	53,88	53,91	53,89	53,90	53,88	Mortelito	118,09	118,00	117,85	117,78	117,79	117,78	117,81	117,90	118,00	118,00
Zona fra la strada Torremag- giore - S. Severo - S. Marco in Lamis ed il Triolo.											Incoronata	57,55	57,55	57,55	57,55	57,54	57,53	57,52	57,52	57,51	57,51
Il Sequestro	98,97	99,01	99,10	99,11	99,15	99,17	99,17	99,21	99,22	99,25	Versante destro del Carapelle										
Li Gatti	74,77	74,72	74,86	74,87	74,91	74,89	74,90	74,93	74,91	75,00	Salvetere	303,70	303,70	303,70	303,70	303,70	303,70	303,70	303,70	303,70	303,72
Casello 501	68,91	68,97	69,13	69,20	69,27	69,33	69,33	69,38	69,41	69,41	S. Marco	193,31	193,30	193,32	193,31	193,30	193,31	193,29	193,31	193,30	193,30
Torretta S. Severo	53,12	53,12	53,07	53,07	52,97	52,92	52,87	53,17	53,12	53,12	I Pavoni	155,67	155,66	155,65	155,65	155,68	155,66	155,64	155,67	155,65	155,66
Lincarro	26,35	26,40	26,49	26,61	26,72	26,81	26,93	27,07	27,20	27,29	S. Giovanni	151,82	151,81	151,80	151,78	151,75	151,71	151,70	151,67	151,62	151,62
Zona fra il Triolo e il Celone											Ferranti	145,88	145,98	146,06	146,19	146,34	146,46	146,48	146,49	146,49	146,52
Montaratro	232,32	232,32	232,33	232,34	232,35	232,36	232,36	232,37	232,37	232,38	Torricella	118,82	118,80	118,79	118,75	118,76	118,82	118,75	118,76	118,80	118,79
S. Lucia	135,37	135,39	135,41	135,41	135,41	135,44	135,44	135,48	135,48	135,48	Ortona	116,23	116,24	116,25	116,23	116,23	116,25	116,22	116,23	116,24	116,25
Posta di Colle	95,92	95,95	96,00	96,05	96,10	96,15	96,17	96,20	96,20	96,35	Stornara	88,83	88,89	88,91	88,91	88,89	88,87	88,85	88,84	88,82	88,80
Palmori	61,28	61,32	61,36	61,40	61,42	61,44	61,45	61,50	61,54	61,58	Ortanova	64,41	64,48	64,57	64,62	64,66	64,75	64,85	64,91	64,93	64,94
S. Nicola d'Arpi	42,60	42,64	42,69	42,73	42,87	42,90	42,93	42,95	42,98	43,00	Tancredi	44,45	44,46	44,48	44,52	44,56	44,56	44,59	44,60	44,62	44,62
Motta dei Perastri	37,37	37,52	37,63	37,70	37,74	37,78	37,81	37,84	37,87	37,91	Zezza	33,87	33,87	33,89	33,89	33,87	33,87	33,87	33,88	33,88	33,87
Mercaldi Vecchio	23,75	23,78	23,80	23,80	23,78	23,78	23,80	23,80	23,80	23,80	Tressanti	5,97	5,95	5,94	5,93	5,94	5,95	6,02	6,02	6,04	6,11
Zona fra il Celone e il Cervaro											Versante sinistro dell'Ofanto										
S. Nicola	178,41	178,41	178,41	178,41	178,43	178,43	178,43	178,43	178,43	178,43	Monaco	204,79	204,82	204,84	204,87	204,88	204,90	204,93	204,95	204,95	204,97
Macello Pubblico	41,46	41,46	41,50	41,56	41,49	41,61	41,64	41,64	41,66	41,66	Torretta Cerignola	180,15	180,10	180,09	180,05	180,11	180,08	180,01	180,03	180,00	180,01
De Nittis	47,11	47,25	47,35	47,40	47,45	47,50	47,55	47,60	47,65	47,70	Fontana Bue	167,03	166,96	166,90	166,80	166,65	166,60	166,56	166,55	166,52	166,48
Fazioli	35,03	35,02	35,02	35,01	35,03	34,99	34,95	34,98	35,03	35,06	S. Andrea	144,35	144,33	144,34	144,35	144,34	144,33	144,35	144,35	144,34	144,33
Petrulla	18,69	18,68	19,42	19,45	19,47	19,55	19,56	19,55	19,54	19,58	Posta di Mauro	101,54	101,54	101,53	101,60	101,57	101,54	101,52	101,50	101,48	101,44
Casello Candelaro	4,90	4,92	4,92	4,92	4,92	4,94	4,94	4,94	4,94	4,94	Tannoia	86,40	86,41	86,41	86,39	86,44	86,43	86,42	86,41	86,43	86,43
Versentino	2,89	2,98	3,00	3,06	3,09	3,12	3,11	3,12	3,13	3,12	Basso Ofanto										
											La Fenice	5,38	5,38	5,38	5,38	5,38	5,38	5,38	5,38	5,38	5,38
											S. Lazzaro	7,50	7,56	7,54	7,50	7,53	7,49	7,49	7,49	7,46	7,45

ZONA E STAZIONE	LIVELLI (m. s. m.) OSSERVATI IL GIORNO:										ZONA E STAZIONE	LIVELLI (m. s. m.) OSSERVATI IL GIORNO:									
	1	4	7	10	13	16	19	22	25	28		1	4	7	10	13	16	19	22	25	28
<i>(Segue)</i>											<i>(Segue)</i>										
Basso Ofanto											Parte merid. Penisola Salentina (Versante Jonico)										
S. Maria a Mare	2,67	2,67	2,67	2,67	2,67	2,67	2,67	2,67	2,67	2,67	Tuglie	74,16	74,19	74,21	74,24	74,30	74,35	74,42	74,48	74,55	74,60
Masseria Nuova	2,09	2,10	2,10	2,10	2,10	2,10	2,11	2,12	2,14	2,14	Alezio	63,54	63,46	63,51	63,53	63,50	63,54	63,46	63,50	63,48	63,48
Parte media Penisola Salentina (Versante Jonico)											Casarano	97,27	97,27	97,29	97,29	97,30	97,32	97,32	97,33	97,33	97,33
Manduria	69,00	69,00	69,00	68,99	68,99	68,99	68,99	68,98	68,98	68,97	Gallipoli	9,21	9,20	9,22	9,25	9,29	9,36	9,32	9,41	9,46	9,48
S. Pancrazio	58,96	59,02	59,03	59,04	59,05	59,05	59,06	59,07	59,09	59,07	Parte merid. Penisola Salentina (Versante Adriatico)										
Squinzano	33,05	33,04	33,05	33,05	33,06	33,06	33,04	33,04	32,98	32,98	Borgagne	14,65	14,65	14,65	14,65	14,66	14,66	14,67	14,68	14,70	14,70
Salice	44,04	44,16	44,17	44,18	44,20	44,22	44,34	44,35	44,37	44,38	Martano	66,56	66,54	66,52	66,56	66,55	66,55	66,55	66,56	66,56	66,56
Veglie	6,40	6,37	6,39	6,36	6,33	6,30	6,26	6,34	6,37	6,43	Muro Leccese	72,17	72,18	72,21	72,24	72,28	72,31	72,33	72,34	72,34	72,35
Leverano	28,75	28,75	28,75	28,72	28,72	28,70	28,64	28,63	28,63	28,62	Sanarica	71,29	71,31	71,32	71,34	71,37	71,39	71,41	71,41	71,43	71,44
Parte media Penisola Salentina (Versante Adriatico)											Giuggianello	72,78	72,80	72,82	72,83	72,85	72,84	72,87	72,87	72,90	72,92
Arnesano	7,82	7,82	7,81	7,82	7,84	7,84	7,84	7,84	7,81	7,84	Poggiardo	80,12	80,13	80,14	80,15	80,16	80,17	80,19	80,20	80,22	80,23
S. Cesario (Macello)	5,53	5,54	5,55	5,55	5,53	5,53	5,52	5,51	5,53	5,53	Noceglia	83,79	83,77	83,72	83,75	83,77	83,77	83,81	83,81	83,77	83,75
S. Cesario (Municipio)	34,06	34,06	34,05	34,05	34,07	34,08	34,08	34,08	34,07	34,06	Spongano	79,37	79,45	79,50	79,55	79,60	79,65	79,70	79,76	79,83	79,88
Vernole (Acquarica)	93,99	94,00	94,14	94,11	94,14	94,13	94,12	94,14	94,12	94,13	Minervino di Lecce	89,40	89,40	89,40	89,50	89,50	89,40	89,50	89,50	89,50	89,50
Lizzanello	28,85	28,85	28,85	28,86	28,87	28,87	28,87	28,90	28,88	28,88	Uggiano	»	»	»	»	»	»	»	»	67,65	67,70
Surbo	3,92	3,92	3,92	3,92	3,92	3,92	3,92	3,92	3,92	3,92	Otranto	8,27	8,27	8,28	8,28	8,28	8,30	8,30	8,30	8,30	8,30
Parte merid. Penisola Salentina (Versante Jonico)											Ruffano	70,10	70,10	70,10	70,10	70,10	70,10	70,10	70,10	70,10	70,10
Galatina	67,75	67,74	67,73	67,71	67,72	67,74	67,80	67,84	67,88	67,88	Specchia	121,35	121,40	121,50	121,45	121,40	121,35	121,40	121,35	121,32	121,34
Cutrufiano (Catardi)	111,10	111,14	111,18	111,22	111,26	111,30	111,36	111,40	111,46	111,52	Presicce	89,54	89,53	89,52	89,48	89,47	88,60	88,60	88,58	88,58	88,57
Seclì	67,99	68,49	68,88	69,19	69,46	69,78	70,06	70,42	70,74	71,05	Alessano	123,25	123,25	123,25	123,26	123,26	123,27	123,27	123,28	123,28	123,29
											Salve	120,65	120,65	120,62	120,62	120,64	120,66	120,65	120,63	120,63	120,67
											Patù	101,56	101,55	101,55	101,54	101,54	101,54	101,54	101,51	101,50	101,49

ZONA E STAZIONE	LIVELLI (m. s. m.) OSSERVATI IL GIORNO:										ZONA E STAZIONE	LIVELLI (m. s. m.) OSSERVATI IL GIORNO:									
	1	4	7	10	13	16	19	22	25	28		1	4	7	10	13	16	19	22	25	28
<i>(Segue)</i>																					
Basso Ofanto											Parte merid. Penisola Salentina (Versante Jonico)										
Torraca	1,55	1,55	1,55	1,55	1,55	1,55	1,55	1,55	1,55	1,55	Galatina	68,00	68,05	68,07	68,08	68,07	68,07	68,06	68,04	68,04	68,08
Cuomo	8,14	8,15	8,16	8,16	8,21	8,19	8,19	8,18	8,18	8,18	Cutrufiano (Catardi)	111,70	111,90	112,25	112,50	112,70	112,90	112,90	112,90	112,90	112,90
Grillo	0,97	0,97	0,97	0,97	0,97	0,97	0,97	0,97	0,96	0,97	Seci	71,13	71,77	72,10	72,26	72,40	72,20	72,49	72,47	72,26	72,21
S. Lazzaro	7,44	7,43	7,43	7,42	7,42	7,40	7,39	7,40	7,38	7,35	Tuglie	74,64	74,69	74,73	74,78	74,84	74,90	74,94	74,98	75,03	75,10
S. Maria a Mare	2,67	2,67	2,67	2,67	2,67	2,67	2,67	2,67	2,67	2,67	Alezio	63,60	63,52	63,54	63,56	63,48	63,46	63,50	63,48	63,52	63,56
Masseria Nuova	2,16	2,18	2,19	2,19	2,21	2,21	2,23	2,25	2,25	2,25	Casarano	97,33	97,34	97,34	97,35	97,35	97,35	97,35	97,35	97,35	97,35
Ponte dell'Ofanto	1,61	1,55	1,51	1,48	1,45	1,43	1,40	1,35	1,32	1,30	Gallipoli	9,50	9,50	9,49	9,51	9,60	9,50	9,59	9,58	9,59	9,59
Canafreseca	»	»	»	»	2,58	2,56	2,44	2,48	2,49	2,46	Parte merid. Penisola Salentina (Versante Adriatico)										
Parte media Penisola Salentina (Versante Jonico)											Borgagne	14,70	14,70	14,70	14,70	14,70	14,70	14,70	14,70	14,70	14,70
Manduria	68,97	68,96	68,97	68,96	68,96	68,95	68,95	68,95	68,95	68,95	Martano	66,56	66,55	66,55	66,55	66,54	66,57	66,56	66,56	66,57	66,56
S. Pancrazio	59,09	59,09	59,10	59,10	59,10	59,10	59,09	59,09	59,08	59,06	Muro Leccese	72,37	72,38	72,38	72,40	72,40	72,42	72,43	72,44	72,47	72,50
Squinzano	33,05	33,04	33,05	33,05	33,05	33,05	33,05	33,05	33,05	33,05	Sanarica	71,47	71,46	71,46	71,46	71,48	71,48	71,48	71,49	71,49	71,51
Salice	44,44	44,66	44,87	44,92	45,01	45,01	44,99	45,00	44,92	44,87	Giuggianello	72,93	72,93	72,94	72,95	72,96	72,97	72,98	72,98	72,99	73,00
Veglie	6,38	6,39	6,35	6,28	6,30	6,26	6,33	6,35	6,39	6,44	Poggiardo	80,25	80,26	80,27	80,28	80,29	80,30	80,32	80,33	80,34	80,35
Leverano	28,62	28,62	28,62	28,62	28,62	28,61	28,61	28,61	28,61	28,61	Nociglia	88,87	88,90	88,90	88,88	88,85	88,85	88,85	88,87	88,83	88,83
Parte media Penisola Salentina (Versante Adriatico)											Spongano	80,05	80,13	80,22	80,35	80,38	80,47	80,56	80,65	80,70	80,75
Arnesano	7,86	7,85	7,82	7,83	7,80	7,76	7,71	7,75	7,74	7,72	Minervino di Lecce	89,60	89,60	89,60	89,55	89,55	89,60	89,60	89,60	89,60	89,55
S. Cesario (Macello)	5,54	5,53	5,53	5,51	5,50	5,47	5,43	5,41	5,37	5,35	Uggiano	67,71	67,72	67,71	67,75	67,73	67,74	67,70	67,74	67,74	67,72
S. Cesario (Municipio)	34,07	34,08	34,08	34,10	34,12	34,14	34,14	34,16	34,18	34,18	Otranto	8,30	8,30	8,30	8,30	8,30	8,30	8,30	8,30	8,30	8,30
Vernole (Acquarica)	94,14	94,14	94,14	94,13	94,12	94,14	94,14	94,13	94,14	94,14	Ruffano	70,10	70,10	70,10	70,10	70,10	70,10	70,10	70,10	70,10	70,10
Lizzanello	28,94	28,90	28,95	28,95	28,95	28,90	28,91	28,92	28,93	28,95	Spacchia	121,35	121,32	121,34	121,33	121,30	121,30	121,32	121,28	121,25	121,20
Surbo	3,92	3,92	3,92	3,91	3,92	3,91	3,91	3,91	3,92	3,92	Presicce	88,56	88,56	88,57	88,57	88,55	88,55	88,56	88,56	88,57	88,57
											Alessano	123,29	123,30	123,33	123,35	123,34	123,31	123,30	123,30	123,30	123,30
											Salve	120,67	120,69	120,72	120,75	120,77	120,80	120,80	120,83	120,85	120,87
											Patù	101,48	101,51	101,47	101,41	101,44	101,44	101,44	101,40	101,39	101,39

ZONA E STAZIONE	LIVELLI (m. s. m.) OSSERVATI IL GIORNO :										ZONA E STAZIONE	LIVELLI (m. s. m.) OSSERVATI IL GIORNO :									
	1	4	7	10	13	16	19	22	25	28		1	4	7	10	13	16	19	22	25	28
(Segue)																					
Basso Ofanto											Parte merid. Penisola Salentina (Versante Ionico)										
Torraca	1,53	1,53	1,52	1,52	1,52	1,52	1,52	1,52	1,52	1,52	Galatina	68,04	68,03	68,03	68,03	67,92	67,97	67,92	67,95	68,09	68,20
Cuomo	8,17	8,17	8,18	8,19	8,19	8,19	8,25	8,25	8,25	8,25	Cutruffiano (Catardi)	112,98	113,08	113,10	113,10	113,10	113,14	113,18	113,22	113,78	114,68
Grillo	0,97	0,97	0,97	0,97	0,97	0,98	0,97	0,97	0,97	1,35	Seeli	72,24	72,36	72,28	72,13	72,26	72,45	72,46	73,20	73,47	73,80
S. Lazzaro	7,37	7,36	7,35	7,36	7,32	7,30	7,34	7,36	7,37	7,40	Tuglie	75,12	75,14	75,17	75,19	75,23	75,27	75,30	75,34	75,40	75,43
S. Maria a Mare	2,67	2,67	2,67	2,67	2,67	2,67	2,67	2,67	2,67	2,67	Alezio	63,54	63,54	63,52	63,49	63,40	63,42	63,42	63,44	63,50	63,45
Masseria Nuova	2,27	2,30	2,30	2,30	2,32	2,34	2,34	2,34	2,36	2,38	Casarano	97,35	97,35	97,35	97,36	97,38	97,40	97,42	97,44	97,46	97,48
Ponte dell'Ofanto	1,28	1,27	1,25	1,21	1,18	1,12	1,06	1,05	1,03	1,03	Gallipoli	9,63	9,70	9,75	9,75	9,80	9,90	9,88	10,02	10,11	10,31
Canafresca	2,45	2,46	2,44	2,47	2,42	2,45	2,56	2,55	2,65	2,75	Parte merid. Penisola Salentina (Versante Adriatico)										
Parte media Penisola Salentina (Versante Ionico)											Borgagne	14,70	14,70	14,70	14,70	14,71	14,71	14,72	14,73	14,73	14,74
Manduria	68,96	68,96	68,96	68,96	68,96	68,95	68,95	68,96	68,90	69,01	Martano	66,56	66,57	66,58	66,61	66,61	66,61	66,61	66,61	66,62	66,62
S. Pancrazio	59,04	59,05	59,08	59,07	59,10	59,13	59,19	59,23	59,25	59,30	Muro Leccese	72,50	72,52	72,52	72,53	72,53	72,55	72,60	72,60	72,65	72,65
Squinzano	33,05	33,05	33,05	33,05	33,05	33,05	33,05	33,05	33,05	33,05	Sanarica	71,52	71,52	71,52	71,53	71,53	71,54	71,55	71,56	71,58	71,62
Salice	44,86	44,90	44,80	44,79	44,93	45,17	45,70	45,87	45,98	46,19	Giuggianello	73,00	73,00	73,00	73,00	73,00	73,00	73,02	73,03	73,04	73,05
Veglie	6,39	6,36	6,32	6,35	6,29	6,31	6,28	6,36	6,30	6,26	Poggiardo	80,37	80,38	80,39	80,40	80,42	80,43	80,44	80,46	80,47	80,49
Leverano	28,60	28,60	28,60	28,61	28,61	28,62	28,62	28,63	28,63	28,64	Nociglia	83,79	83,83	83,87	83,83	83,86	83,89	83,89	83,97	84,01	84,07
Parte media Penisola Salentina (Versante Adriatico)											Spongano	80,75	80,70	80,72	80,75	80,73	80,70	80,75	80,72	80,75	80,73
Arnesano	7,78	7,72	7,72	7,68	7,71	7,66	7,75	7,78	7,78	7,77	Minervino di Lecce	89,60	89,60	89,60	89,60	89,60	89,65	89,65	89,66	89,66	89,70
S. Cesario (Macello)	5,33	5,33	5,32	5,35	5,37	5,41	5,45	5,47	5,51	5,53	Uggiano	67,71	67,70	67,72	67,70	67,75	67,77	67,79	67,80	67,77	67,85
S. Cesario (Municipio)	34,17	34,16	34,16	34,18	34,20	34,22	34,22	34,24	34,26	34,26	Otranto	8,40	8,40	8,40	8,40	8,40	8,40	8,40	8,40	8,40	8,40
Vernole (Acquarica)	94,19	94,20	94,22	94,22	94,22	94,22	94,24	94,23	94,25	94,25	Ruffano	69,90	69,90	69,90	69,85	69,85	69,85	69,80	69,80	69,80	69,75
Lizzanello	28,95	28,95	28,95	28,94	28,95	28,96	28,95	28,97	28,99	29,00	Specchia	121,25	121,28	121,24	121,22	121,20	121,22	121,23	121,20	121,22	121,24
Surbo	3,92	3,92	3,92	3,92	3,92	3,92	3,92	3,92	3,92	3,92	Presicce	88,56	88,56	88,55	88,55	88,54	88,53	88,53	88,51	88,50	88,50
											Alessano	123,31	123,32	123,33	123,34	123,35	123,34	123,35	123,38	123,43	123,44
											Salve	120,87	120,90	120,92	120,94	120,97	120,99	121,02	121,07	121,10	121,15
											Patù	101,88	101,36	101,38	101,38	101,35	101,33	101,32	101,30	101,34	101,34

ZONA E STAZIONE	LIVELLI (m. s. m.) OSSERVATI IL GIORNO :										ZONA E STAZIONE	LIVELLI (m. s. m.) OSSERVATI IL GIORNO :									
	1	4	7	10	13	16	19	22	25	28		1	4	7	10	13	16	19	22	25	28
<i>(Segue)</i>																					
Basso Ofanto											Parte merid. Penisola Salentina (Versante Jonico)										
Torraca	1,52	1,52	1,51	1,51	1,51	1,51	1,51	1,51	1,51	1,51	Galatina	68,23	68,30	68,35	68,37	68,40	68,42	68,44	68,44	68,40	68,37
Cuomo	8,20	8,25	8,26	8,28	8,28	8,28	8,29	8,29	8,28	8,28	Cutrofano (Catardi)	114,68	114,68	114,60	114,45	114,30	114,18	114,05	113,98	113,60	113,68
Grillo	1,40	1,40	1,44	1,44	1,42	1,42	1,42	1,42	1,44	1,44	Secli	74,20	74,15	74,08	73,99	73,87	73,77	73,59	73,62	73,63	73,60
S. Lazzaro	7,48	7,50	7,65	7,60	7,55	7,50	7,56	7,56	7,56	7,60	Tuglie	75,48	75,51	75,54	75,56	75,59	75,61	75,64	75,70	75,78	75,83
S. Maria a Mare	2,67	2,67	2,67	2,67	2,67	2,67	2,67	2,67	2,67	2,67	Alezio	63,50	63,52	63,49	63,46	63,44	63,41	63,41	63,42	63,40	63,38
Masseria Nuova	2,42	2,42	2,42	2,43	2,43	2,40	2,36	2,36	2,35	2,35	Casarano	97,48	97,48	97,48	97,46	97,44	97,46	97,46	97,46	97,48	97,48
Ponte dell'Ofanto	1,54	1,50	1,60	1,59	1,61	1,65	1,67	1,70	1,69	1,69	Gallipoli	10,30	10,21	10,18	10,10	10,10	10,11	10,11	10,11	10,15	10,11
Canafresca	2,78	2,76	2,65	2,59	2,57	2,53	2,50	2,47	2,49	2,45	Parte merid. Penisola Salentina (Versante Adriatico)										
Parte media Penisola Salentina (Versante Jonico)											Borgagne	14,75	14,75	14,75	14,75	14,75	14,80	14,80	14,80	14,90	14,91
Manduria	69,08	69,10	69,11	69,12	69,12	69,12	69,11	69,10	69,10	69,08	Martano	66,62	66,62	66,62	66,61	66,61	66,63	66,64	66,64	66,62	66,62
S. Pancrazio	59,35	59,41	59,43	59,41	59,42	59,42	59,41	59,41	59,42	59,43	Muro Leccese	72,67	72,68	72,71	72,73	72,75	72,77	72,80	72,82	72,85	72,86
Squinzano	33,05	33,05	33,05	33,05	33,05	33,05	33,05	33,05	33,05	33,05	Sanarica	71,67	71,72	71,75	71,77	71,79	71,81	71,83	71,84	71,84	71,84
Salice	46,21	46,27	46,34	46,29	46,23	46,16	46,10	46,04	46,04	45,94	Giuggianello	73,09	73,13	73,15	73,19	73,22	73,26	73,29	73,32	73,34	73,37
Veglie	6,24	6,27	6,26	6,29	6,31	6,33	6,35	6,32	6,38	6,41	Poggiardo	80,51	80,52	80,53	80,54	80,56	80,57	80,58	80,60	80,61	80,62
Leverano	28,64	28,68	28,68	28,70	28,70	28,72	28,72	28,71	28,70	28,70	Nociglia	84,07	84,10	85,15	84,15	84,17	84,17	84,22	84,25	84,27	84,27
Parte media Penisola Salentina (Versante Adriatico)											Spongano	80,73	80,70	80,68	80,65	80,63	80,65	80,67	80,64	80,68	80,65
Arnesano	7,84	7,85	7,84	7,81	7,78	7,76	7,74	7,73	7,75	7,77	Minervino di Lecce	90,00	90,00	90,05	90,05	90,05	90,03	90,03	90,03	90,05	90,05
S. Cesario (Macello)	5,55	5,54	5,53	5,53	5,52	5,51	5,52	5,51	5,49	5,47	Uggiano	67,82	67,80	67,86	67,83	67,85	67,75	67,45	67,70	67,75	67,30
S. Cesario (Municipio)	34,28	34,29	34,29	34,30	34,30	34,29	34,30	34,28	34,30	34,32	Otranto	8,45	8,45	8,45	8,45	8,45	8,45	8,45	8,45	8,45	8,45
Vernole (Acquarica)	94,39	94,39	94,41	94,43	94,43	94,43	94,41	94,41	94,41	94,41	Ruffano	69,70	69,75	69,75	69,75	69,80	69,80	69,85	69,85	69,85	69,85
Lizzanello	29,01	29,03	29,02	29,01	29,00	29,00	28,97	28,99	28,99	28,99	Specchia	121,35	121,38	121,40	121,45	121,50	121,45	121,40	121,35	121,30	121,32
Surbo	3,92	3,92	3,92	3,92	3,92	3,92	3,92	3,92	3,92	3,92	Presicce	88,50	88,50	88,51	88,52	88,52	88,53	88,53	88,53	88,54	88,54
											Alessano	123,45	123,47	123,51	123,52	123,53	123,54	123,55	123,55	123,55	123,55
											Salve	121,18	121,23	121,25	121,28	121,31	121,33	121,39	121,37	121,40	121,43
											Patù	101,77	101,76	101,72	101,72	101,66	101,66	101,67	101,71	101,71	101,69

ZONA E STAZIONE	LIVELLI (m. s. m.) OSSERVATI IL GIORNO:										ZONA E STAZIONE	LIVELLI (m. s. m.) OSSERVATI IL GIORNO:									
	1	4	7	10	15	16	19	22	25	28		1	4	7	10	15	16	19	22	25	28
Zona a Nord di S. Severo											Zona fra il Cervaro e il Carapelle										
Pozzilli	82,80	82,90	82,87	82,90	82,86	82,80	82,73	82,70	82,65	82,61	Palazzo d'Ascoli	150,38	150,38	150,38	150,39	150,39	150,39	150,40	150,40	150,40	150,40
Apricena	53,98	53,97	53,98	53,95	53,96	53,94	53,94	53,96	53,93	53,95	Mortelito	117,99	117,95	117,96	117,94	117,97	117,96	117,95	117,93	117,96	117,96
Zona fra la strada Torremaggiore - S. Severo - S. Marco in Lamis ed il Triolo.											Incoronata	57,55	57,57	57,55	57,54	57,52	57,54	57,55	57,57	57,57	57,59
Il Sequestro	99,81	99,81	99,86	99,89	99,91	99,93	99,96	99,96	99,96	99,95	Versante destro del Carapelle										
Li Gatti	76,07	76,22	76,19	76,16	76,15	76,13	76,08	76,00	75,82	76,86	Salvetere	304,20	304,20	304,20	304,20	304,20	304,20	304,20	304,20	304,20	304,20
Casello 501	69,94	69,95	69,96	69,90	69,92	69,95	69,94	69,90	69,91	69,89	S. Marco	193,60	193,55	193,50	193,43	193,48	193,42	193,46	193,44	193,43	193,42
Torretta S. Severo	53,52	53,52	53,57	53,57	53,52	53,52	53,52	53,47	53,52	53,52	I Pavoni	155,74	155,72	155,77	155,74	155,72	155,75	155,75	155,76	155,78	155,78
Linciarro	27,34	27,38	27,43	27,36	27,29	27,22	27,14	27,07	27,02	27,07	S. Giovanni	151,61	151,62	151,61	151,60	151,60	151,60	151,61	151,62	151,60	151,60
Zona fra il Triolo e il Celone											Ferranti	146,80	146,77	146,80	146,76	146,74	146,74	146,72	146,74	146,74	146,72
Montaratro	232,72	232,72	232,72	232,74	232,74	232,74	232,74	232,74	232,74	232,74	Torricella	118,75	118,60	118,59	118,65	118,60	118,58	118,58	118,60	118,65	118,65
S. Lucia	135,82	135,82	135,82	135,82	135,82	135,82	135,82	135,82	135,82	135,82	Ortona	116,28	116,27	116,28	116,29	116,28	116,27	116,28	116,28	116,27	116,28
Posta di Colle	96,77	96,77	96,78	96,78	96,78	96,79	96,79	96,79	96,79	96,79	Stornara	88,91	88,87	88,86	88,93	88,91	88,94	88,90	88,87	88,85	88,87
Palmori	62,25	62,27	62,28	62,30	62,32	62,35	62,35	62,33	62,31	62,30	Ortanova	65,30	65,32	65,35	65,32	65,31	65,29	65,29	65,27	65,24	65,22
S. Nicola d'Arpi	43,07	43,06	43,05	43,04	43,05	43,06	43,07	43,08	43,09	43,08	Tancredi	44,86	44,96	44,98	44,98	44,98	44,99	44,99	45,00	45,00	45,00
Motta dei Perastri	38,10	38,15	38,16	38,14	38,14	38,10	38,08	38,03	38,00	37,97	Zezza	33,97	33,97	33,98	33,97	33,97	33,97	33,98	33,98	33,98	33,97
Mercaldi Vecchio	23,92	23,90	23,90	23,90	23,90	23,90	23,90	23,90	23,90	23,90	Tressanti	6,59	6,60	6,57	6,54	6,52	6,51	6,47	6,45	6,44	6,45
Zona fra il Celone e il Cervaro											Versante sinistro dell'Ofanto										
S. Nicola	178,44	178,44	178,44	178,44	178,44	178,44	178,44	178,44	178,46	178,49	Monaco	205,62	205,63	205,64	205,64	205,64	205,64	205,65	205,65	205,65	205,65
Macello Pubblico	41,71	41,71	41,71	41,71	41,72	41,72	41,72	41,72	41,72	41,72	Torretta Cerignola	180,31	180,30	180,26	180,25	180,21	180,18	180,16	180,15	180,11	180,10
De Nittis	47,83	47,80	47,77	47,75	47,73	47,72	47,71	47,70	47,69	47,68	Fontana Bue	166,60	166,57	166,55	166,50	166,45	166,42	166,40	166,32	166,28	166,26
Fazioli	34,99	34,60	34,65	34,82	34,91	34,92	34,98	34,89	34,70	34,65	S. Andrea	144,33	144,32	144,28	144,30	144,32	144,31	144,31	144,28	144,27	144,31
Petrulla	19,79	19,80	19,79	19,78	19,79	19,80	19,80	19,77	19,78	19,74	Posta di Mauro	101,52	101,52	101,50	101,48	101,47	101,46	101,46	101,44	101,45	101,43
Casello Candelaro	5,23	5,23	5,25	5,25	5,25	5,27	5,28	5,28	5,27	5,25	Tannoia	86,43	86,44	86,35	86,37	86,39	86,40	86,40	86,40	86,40	86,40
Versentino	3,19	3,18	3,19	3,19	3,19	3,18	3,19	3,19	3,18	3,19	Basso Ofanto										
											Basso	8,35	8,37	8,35	8,35	8,34	8,36	8,37	8,35	8,34	8,36
											La Fenice	5,38	5,38	5,15	5,20	5,19	5,11	5,15	5,15	5,15	5,15

ZONA E STAZIONE	LIVELLI (m. s. m.) OSSERVATI IL GIORNO:										ZONA E STAZIONE	LIVELLI (m. s. m.) OSSERVATI IL GIORNO:									
	1	4	7	10	13	16	19	22	25	28		1	4	7	10	13	16	19	22	25	28
Zona a Nord di S. Severo											Zona fra il Cervaro e il Carapelle										
Pozzilli	82,58	82,51	82,50	82,40	82,33	82,25	82,16	82,06	81,93	81,62	Palazzo d'Ascoli	150,40	150,40	150,40	150,41	150,41	150,41	150,41	150,41	150,41	150,41
Apricena	53,80	53,85	53,76	53,78	53,79	53,77	53,76	53,74	53,77	53,74	Mortelito	117,96	117,90	117,85	117,82	117,78	117,73	117,69	117,65	117,50	117,38
Zona fra la strada Torremag- giore - S. Severo - S. Marco in Lamis ed il Triolo.											Incoronata	57,59	57,59	57,61	57,63	57,63	57,64	57,66	57,66	57,67	57,67
Il Sequestro	99,93	99,91	99,91	99,91	99,90	99,89	99,89	99,88	99,87	99,85	Versante destro del Carapelle										
Li Gatti	75,82	75,76	75,70	75,65	75,58	75,52	75,43	75,39	75,33	72,22	Salvetere	304,10	304,10	304,10	304,10	304,10	304,10	304,05	304,02	303,95	303,90
Casello 501	69,91	69,92	69,95	69,90	69,84	69,74	69,72	69,68	69,69	69,42	S. Marco	193,45	193,48	193,50	193,50	193,49	193,51	193,53	193,52	193,53	193,55
Torretta S. Severo	53,08	53,08	52,87	52,87	52,87	52,87	52,87	52,87	52,87	52,87	I Pavoni	155,75	155,77	155,72	155,75	155,74	155,74	155,75	155,76	155,74	155,73
Lincaro	27,02	26,95	26,89	26,82	26,75	26,69	26,65	26,60	26,54	26,50	S. Giovanni	151,65	151,64	151,65	151,65	151,65	151,64	151,63	151,64	151,65	151,64
Zona fra il Triolo e il Celone											Ferranti	146,72	146,70	146,70	146,68	146,66	146,66	146,65	146,54	146,40	146,24
Montaratro	232,88	232,88	232,94	233,09	233,10	233,10	233,12	233,24	233,36	233,36	Torricella	118,70	118,72	118,71	118,60	118,49	118,60	118,69	118,60	118,60	118,60
S. Lucia	135,82	135,82	135,82	135,82	135,82	135,82	135,82	135,82	135,82	135,82	Ortona	116,30	116,28	116,29	116,30	116,29	116,30	116,28	116,30	116,28	116,30
Posta di Colle	96,80	96,77	96,77	96,72	96,72	96,68	96,67	96,67	96,65	96,65	Stornara	88,84	88,85	88,81	88,79	88,75	88,73	88,70	88,67	88,66	88,65
Palmori	62,28	62,26	62,25	62,22	62,20	62,17	62,14	62,10	62,06	62,00	Ortanova	65,16	65,13	65,09	65,05	65,00	64,93	64,84	64,84	64,79	64,77
S. Nicola d'Arpi	43,07	43,08	43,10	43,11	43,13	43,14	43,15	43,18	43,20	43,22	Tancredi	45,00	44,98	44,98	44,98	44,98	44,97	44,97	44,97	44,97	44,97
Motta dei Perastri	37,93	37,88	37,84	37,81	37,75	37,71	37,65	37,61	37,58	37,53	Zezza	33,97	33,97	33,97	33,98	33,98	33,97	33,98	33,98	33,99	33,99
Mercaldi Vecchio	23,90	23,90	23,90	23,90	23,90	23,87	23,87	23,85	23,85	23,85	Tressanti	6,39	6,37	6,34	6,35	6,31	6,30	6,27	6,26	6,26	6,25
Zona fra il Celone e il Cervaro											Versante sinistro dell' Ofanto										
S. Nicola	178,52	178,52	178,52	178,49	178,49	178,49	178,49	178,49	178,49	178,49	Monaco	205,63	205,60	205,58	205,56	205,55	205,52	205,49	205,45	205,42	205,38
Macello Pubblico	41,72	41,72	41,72	41,72	41,72	41,72	41,73	41,73	41,73	41,73	Torretta Cerignola	180,29	180,30	180,31	180,32	180,33	180,34	180,35	180,37	180,38	180,39
De Nittis	47,67	47,65	47,63	47,60	47,55	47,50	47,45	47,42	47,38	47,35	Fontana Bue	166,24	166,20	166,10	166,04	165,90	165,86	165,80	165,77	165,74	165,70
Fazioli	34,64	34,67	34,72	34,65	34,60	34,81	34,67	34,65	34,62	34,60	S. Andrea	144,31	144,29	144,29	144,30	144,32	144,28	144,29	144,31	144,27	144,29
Petrulla	19,75	19,78	19,79	19,80	19,78	19,80	19,77	19,75	19,76	19,74	Posta di Mauro	101,44	101,42	101,40	101,40	101,40	101,38	101,38	101,40	101,37	101,39
Casello Candelaro	5,22	5,20	5,20	5,20	5,18	5,18	5,19	5,19	5,17	5,17	Tannoia	86,39	86,37	86,37	86,38	86,37	86,36	86,36	86,35	86,29	86,32
Versentino	3,19	3,20	3,19	3,20	3,19	3,20	3,19	3,18	3,19	3,19	Basso Ofanto										
											Basso	8,37	8,35	8,37	8,38	8,35	8,38	8,28	8,37	8,38	8,35
											La Fenice	5,25	5,21	5,21	5,21	5,21	5,22	5,21	5,29	5,29	5,29

LIVELLI (m. s. m.) OSSERVATI IL GIORNO:										ZONA E STAZIONE	LIVELLI (m. s. m.) OSSERVATI IL GIORNO:									
1	4	7	10	13	16	19	22	25	28		1	4	7	10	13	16	19	22	25	28
										Parte merid. Penisola Salentina (Versante Ionico)										
1,50	1,50	1,50	1,49	1,49	1,49	1,49	1,49	1,49	1,49	Galatina	68,34	68,32	68,30	68,24	68,20	68,08	68,00	67,92	67,84	67,76
8,28	8,21	8,28	8,29	8,20	8,18	8,18	8,16	8,15	8,13	Cutrufrano (Catardi)	112,90	112,85	112,80	112,78	112,76	112,74	112,72	112,70	112,68	112,66
1,14	1,14	1,14	1,14	1,14	1,13	1,12	1,11	1,07	1,00	Seceli	73,03	73,01	72,95	72,84	72,80	72,62	72,56	72,48	72,40	72,30
7,44	7,42	7,40	7,38	7,34	7,32	7,30	7,24	7,19	7,15	Tuglie	76,15	76,17	76,17	76,17	76,18	76,18	76,18	76,19	76,21	76,22
2,67	2,67	2,67	2,67	2,67	2,67	2,67	2,67	2,67	2,67	Alezio	63,38	63,38	63,36	63,36	63,35	63,34	63,33	63,31	63,31	63,30
2,30	2,29	2,27	2,24	2,23	2,20	2,19	2,17	2,15	2,13	Casarano	97,48	97,48	97,48	97,48	97,48	97,48	97,48	97,48	97,48	97,48
»	»	»	1,04	1,02	1,00	0,99	0,99	0,99	0,98	Gallipoli	9,92	10,00	9,98	9,95	9,89	9,86	9,82	9,80	9,80	9,78
2,44	2,45	2,41	2,38	2,39	2,35	2,36	2,33	2,31	2,29	Parte merid. Penisola Salentina (Versante Adriatico)										
										Borgagne	14,87	14,87	14,86	14,86	14,84	14,84	14,82	14,80	14,80	14,80
										Martano	66,58	66,58	66,59	66,59	66,59	66,59	66,56	66,49	66,55	66,55
69,06	69,05	69,05	69,04	69,03	69,02	69,02	69,01	69,00	68,99	Muro Leccese	72,80	72,81	72,82	72,83	72,82	72,84	72,80	72,80	72,79	72,70
59,29	59,29	59,28	59,27	59,25	59,23	59,21	59,19	59,16	59,12	Sanarica	71,69	71,67	71,65	71,63	71,60	71,57	71,54	71,52	71,49	71,46
33,05	33,05	33,05	33,05	33,05	33,05	33,05	33,05	33,05	33,05	Giuggianello	73,26	73,25	73,23	73,21	73,18	73,16	73,12	73,10	73,07	73,07
45,47	45,40	45,25	45,23	45,21	45,16	45,08	44,98	44,93	44,83	Poggiardo	80,65	80,64	80,64	80,63	80,63	80,62	80,62	80,61	80,61	80,60
6,18	6,16	6,17	6,21	6,19	6,22	6,20	6,18	6,21	6,22	Nociglia	84,32	84,30	84,27	84,23	84,23	84,21	84,27	84,23	84,19	84,19
28,77	28,75	28,74	28,72	28,72	28,71	28,70	28,69	28,69	28,68	Spongano	80,77	80,75	80,78	80,74	80,77	80,75	80,78	80,80	80,78	80,76
										Minervino di Lecce	89,90	89,90	89,90	89,88	89,88	89,86	89,85	89,85	89,83	89,80
										Uggiano	67,95	68,10	68,08	68,05	68,07	68,10	68,10	68,00	67,97	68,05
										Otranto	8,45	8,45	8,45	8,45	8,45	8,45	8,45	8,45	8,45	8,45
7,74	7,72	7,72	7,69	7,71	7,62	7,64	7,68	7,68	7,66	Ruffano	69,83	69,83	69,83	69,83	69,83	69,83	69,83	69,83	69,83	69,83
5,45	5,43	5,43	5,44	5,42	5,40	5,38	5,37	5,35	5,34	Specchia	121,14	121,13	121,15	121,13	121,12	121,14	121,13	121,11	121,10	121,09
34,41	34,38	34,34	34,32	34,31	34,28	34,25	34,23	34,22	34,20	Presicce	88,57	88,57	88,57	88,58	88,58	88,58	88,59	88,59	88,60	88,60
94,32	94,32	94,29	94,30	94,28	94,29	94,29	94,28	94,28	94,28	Alessano	123,54	123,49	123,49	123,47	123,43	123,41	123,41	123,40	123,40	123,38
28,98	28,98	28,98	28,98	28,95	28,94	28,90	28,90	28,90	28,92	Salve	121,40	121,34	121,29	121,22	121,10	121,04	120,99	121,03	121,10	121,15
3,92	3,92	3,92	3,91	3,91	3,91	3,91	3,91	3,91	3,91	Patù	101,62	101,61	101,60	101,60	101,60	101,58	101,59	101,62	101,60	101,60

ZONA E STAZIONE	LIVELLI (m. s. m.) OSSERVATI IL GIORNO:										ZONA E STAZIONE	LIVELLI (m. s. m.) OSSERVATI IL GIORNO:									
	1	4	7	10	13	16	19	22	25	28		1	4	7	10	13	16	19	22	25	28
Zona a Nord di S. Severo											Zona fra il Cervaro e il Carapelle										
Pozzilli	81,61	81,60	81,56	81,51	81,50	81,38	81,31	81,25	81,16	81,08	Palazzo d'Ascoli	150,41	150,41	150,39	150,39	150,38	150,37	150,37	150,39	150,39	150,39
Apricena	53,82	53,84	53,85	53,83	53,84	53,85	53,81	53,83	53,84	53,80	Mortelito	116,90	116,90	116,89	116,85	116,83	116,83	116,80	116,78	116,76	116,70
Zona fra la strada Torremaggiore - S. Severo - S. Marco in Lamis ed il Triolo.											Incoronata	57,55	57,57	57,57	57,57	57,57	57,59	57,60	57,61	57,62	57,69
Il Sequestro	99,76	99,71	99,69	99,66	99,59	99,60	99,49	99,48	99,47	99,47	Versante destro del Carapelle										
Li Gatti	75,22	75,07	75,05	75,04	74,99	74,96	74,90	74,83	74,77	74,75	Salvetere	>	>	>	>	>	>	>	>	>	>
Casello 501	69,64	69,61	69,59	69,55	69,56	69,46	69,49	69,50	69,48	69,49	S. Marco	193,62	193,65	193,70	193,73	193,70	193,70	193,66	193,64	193,69	193,65
Torretta S. Severo	52,57	52,57	52,57	52,57	52,57	52,52	52,47	52,47	52,47	52,42	I Pavoni	155,76	155,77	155,77	155,74	155,76	155,76	155,77	155,76	155,77	155,76
Linearro	26,20	26,16	26,12	26,07	26,03	26,01	25,99	25,99	25,98	25,97	S. Giovanni	151,65	151,64	151,65	151,64	151,62	151,61	151,62	151,61	151,62	151,62
Zona fra il Triolo e il Celone											Ferranti	146,22	146,17	146,18	146,16	146,16	146,18	146,17	146,14	146,15	146,09
Montaratro	233,32	233,32	233,32	233,32	233,32	233,30	233,26	232,98	232,96	232,96	Torricella	118,65	118,65	118,60	118,58	118,55	118,60	118,50	118,40	118,39	118,60
S. Lucia	135,80	135,80	135,77	135,77	135,77	135,74	135,74	135,74	135,74	135,74	Ortona	116,30	116,32	116,29	116,31	116,30	116,29	116,29	116,30	116,29	116,30
Posta di Colle	96,55	96,45	96,33	96,15	95,85	95,60	95,35	95,00	94,75	94,45	Stornara	88,63	88,60	88,57	88,55	88,54	88,54	88,53	88,53	88,51	88,50
Palmori	62,00	62,91	61,85	61,82	61,75	61,69	61,62	61,54	61,50	61,44	Ortanova	64,73	64,68	64,67	64,64	64,58	64,51	64,47	64,45	64,34	64,39
S. Nicola d'Arpi	43,23	43,20	43,17	43,15	43,12	43,09	43,06	43,02	43,00	42,97	Tancredi	44,95	44,95	44,95	44,94	44,93	44,93	44,93	44,93	44,93	44,93
Motta dei Perastri	37,47	37,42	37,36	37,31	37,29	37,25	37,22	37,18	37,14	37,11	Zeza	33,99	33,99	33,99	33,99	33,90	34,00	34,00	34,00	34,00	34,00
Mercaldi Vecchio	23,83	23,80	23,75	23,75	23,75	23,75	23,75	23,70	23,70	23,70	Tressanti	6,24	6,22	6,23	6,20	6,21	6,19	6,18	6,18	6,19	6,20
Zona fra il Celone e il Cervaro											Versante sinistro dell'Ofanto										
S. Nicola	178,49	178,49	178,49	178,51	178,51	178,51	178,51	178,51	178,49	178,49	Monaco	205,82	205,17	205,11	205,07	205,01	204,98	204,95	204,91	204,88	204,84
Macello Pubblico	41,66	41,62	41,56	41,51	41,50	41,48	41,46	41,44	41,42	41,40	Torretta Cerignola	180,35	180,33	180,31	180,29	180,32	180,28	180,35	180,31	180,28	180,29
De Nittis	47,30	47,25	47,25	47,20	47,20	47,15	47,15	47,15	47,15	47,15	Fontana Bue	165,60	165,07	164,88	164,85	164,76	164,70	164,62	164,50	164,35	164,20
Fazioli	34,40	34,20	33,50	33,30	33,20	33,15	33,40	33,70	33,60	34,20	S. Andrea *	—	—	—	—	—	—	—	—	—	—
Petrulla	19,75	19,71	19,69	19,67	19,66	19,67	19,60	19,61	19,54	19,49	Posta di Mauro	101,37	101,35	101,34	101,32	101,30	101,27	101,24	101,23	101,22	101,18
Casello Candelaro	5,13	5,13	5,15	5,15	5,12	5,11	5,11	5,10	5,10	5,10	Tannoia	86,35	86,34	86,36	86,34	86,35	86,32	86,32	86,34	86,35	86,34
Versentino	3,18	3,17	2,97	2,77	2,67	2,57	2,57	2,67	2,67	2,67	Basso Ofanto										
											Pezza di Pera	7,00	7,12	7,19	7,19	7,00	6,99	7,15	7,15	7,15	6,85
											Basso	8,36	8,36	8,37	8,24	8,20	8,19	8,19	8,18	8,17	8,19

* Soppressa.

ZONA E STAZIONE	LIVELLI (m. s. m.) OSSERVATI IL GIORNO:										ZONA E STAZIONE	LIVELLI (m. s. m.) OSSERVATI IL GIORNO:									
	1	4	7	10	15	16	19	22	25	28		1	4	7	10	15	16	19	22	25	28
<i>(Segue)</i>																					
Basso Ofanto											Parte merid. Penisola Salentina (Versante Ionico)										
La Fenice	5,20	5,20	5,14	4,74	4,74	5,19	5,20	5,25	5,25	5,25	Galatina	67,68	67,62	67,57	67,50	67,44	67,38	67,32	67,28	67,22	67,17
Torraea	1,49	1,49	1,48	1,48	1,48	1,48	1,47	1,47	1,46	1,45	Cutrufrano (Catardi)	112,62	112,58	112,54	112,50	112,45	112,35	112,24	112,13	112,02	111,90
Cuomo	8,13	8,13	8,13	8,15	8,13	8,10	8,10	8,10	8,10	8,13	Seeli	72,28	71,93	71,81	71,70	71,71	71,72	71,51	71,45	71,50	71,42
Grillo	0,93	0,93	0,93	0,91	0,90	0,88	0,87	0,87	0,86	0,86	Tuglie	76,22	76,22	76,22	76,22	76,22	76,22	76,22	76,21	76,19	76,18
S. Lazzaro	6,87	6,87	6,90	6,89	6,87	6,88	6,90	6,89	6,86	6,88	Alezio	63,30	63,30	63,30	63,30	63,28	63,28	63,26	63,24	63,21	63,20
S. Maria a Mare	2,67	2,67	2,67	2,67	2,67	2,67	2,67	2,67	2,67	2,60	Casarano	97,48	97,48	97,48	97,46	97,44	97,44	97,42	97,42	97,40	97,38
Masseria Nuova	2,10	2,07	2,05	2,03	2,02	2,00	1,97	1,97	1,96	1,94	Gallipoli	9,75	9,74	9,70	9,75	9,70	9,70	9,68	9,68	9,68	9,68
Ponte dell'Ofanto	0,98	1,04	1,03	1,04	1,00	0,98	1,00	1,00	0,99	0,98	Parte merid. Penisola Salentina (Versante Adriatico)										
Canafresca	2,25	2,22	2,24	2,21	2,18	2,15	2,12	2,10	2,07	2,05	Borgagne	14,78	14,75	14,73	14,73	14,71	14,71	14,69	14,69	14,67	14,67
Parte media Penisola Salentina (Versante Ionico)											Martano	66,55	66,54	66,54	66,50	66,50	66,49	66,49	66,48	66,48	66,48
Manduria	68,99	68,99	68,98	68,98	68,97	68,97	68,97	68,97	68,96	68,96	Muro Leccese	72,65	72,67	72,60	72,40	72,17	72,10	71,95	71,85	71,76	71,71
S. Pancrazio	59,08	59,05	59,03	59,01	58,99	58,97	58,95	58,93	58,91	58,90	Sanarica	71,45	71,42	71,39	71,36	71,33	71,29	71,25	71,20	71,16	71,12
Squinzano	33,05	32,95	32,95	32,95	32,96	32,96	32,93	32,94	32,93	32,93	Giuggianello	73,08	73,06	73,03	73,00	72,97	72,94	72,91	72,89	72,86	72,84
Salice	44,78	44,73	44,70	44,68	44,67	44,65	44,62	44,61	44,59	44,50	Poggiardo	80,59	80,57	80,56	80,55	80,54	80,53	80,51	80,50	80,49	80,47
Veglie	6,20	6,22	6,25	6,23	6,26	6,28	6,30	6,33	6,35	6,37	Nociglia	84,20	84,21	84,21	84,21	84,21	84,21	84,21	84,21	84,17	84,15
Leverano	28,68	28,71	28,71	28,70	28,69	28,69	28,69	28,69	28,68	28,68	Spongano	80,73	80,75	80,78	80,76	80,77	80,75	80,77	80,80	80,80	80,85
Parte media Penisola Salentina (Versante Adriatico)											Minervino di Lecce	89,50	89,50	89,48	89,48	89,47	89,47	89,47	89,46	89,46	89,46
Arnesano	7,71	7,74	7,68	7,69	7,69	7,66	7,66	7,62	7,65	7,65	Uggiano	68,10	68,09	68,10	68,05	67,97	68,09	68,06	68,05	68,08	68,05
S. Cesario (Macello)	5,33	5,33	5,31	5,30	5,28	5,27	5,25	5,25	5,24	5,23	Otranto	8,45	8,45	8,45	8,45	8,45	8,45	8,45	8,45	8,45	8,45
S. Cesario (Municipio)	34,19	34,18	34,17	34,15	34,14	34,12	34,12	34,10	34,10	34,08	Ruffano	69,95	69,95	69,95	69,95	69,95	69,95	69,95	69,95	69,95	69,95
Vernole (Acquarica)	94,25	94,25	94,23	94,23	94,21	94,21	94,19	94,19	94,11	94,08	Specchia	121,11	121,10	121,09	121,10	121,08	121,10	121,08	121,05	121,02	121,03
Lizzanello	28,84	28,84	28,82	28,82	28,80	28,81	28,78	28,80	28,80	28,79	Presicce	88,60	88,60	88,70	88,70	88,70	88,80	88,74	88,74	88,74	88,75
Surbo	3,91	3,90	3,90	3,90	3,90	3,90	3,90	3,90	3,90	3,90	Alessano	123,37	123,36	123,35	123,34	123,34	123,31	123,30	123,28	123,25	123,24
											Salve	121,19	121,22	121,26	121,24	121,21	121,18	121,16	121,16	121,14	121,15
											Patù	101,61	101,62	101,62	101,63	101,62	101,62	101,64	101,68	101,68	101,67

ZONA E STAZIONE	LIVELLI (m. s. m.) OSSERVATI IL GIORNO:										ZONA E STAZIONE	LIVELLI (m. s. m.) OSSERVATI IL GIORNO:									
	1	4	7	10	13	16	19	22	25	28		1	4	7	10	13	16	19	22	25	28
Zona a Nord di S. Severo											Zona fra il Cervaro e il Carapelle										
Pozzilli	81,05	79,34	77,50	78,60	79,76	79,89	80,00	80,40	80,66	81,04	Palazzo d'Ascoli	150,39	150,39	150,39	150,40	150,40	150,41	150,41	150,42	150,42	150,43
Apricena	53,82	53,83	53,82	53,85	53,82	53,85	53,79	53,81	53,82	53,84	Mortelito	116,65	116,63	116,58	116,65	116,62	116,60	116,61	116,60	116,65	116,70
Zona fra la strada Torremaggiore - S. Severo - S. Marco in Lamis ed il Triolo.											Incoronata	57,62	57,62	57,62	57,60	57,60	57,58	57,59	57,60	57,62	57,62
Il Sequestro	99,47	99,41	99,30	99,26	99,27	99,29	99,28	99,26	99,22	99,22	Versante destro del Carapelle										
Li Gatti	74,68	74,60	74,65	74,62	74,60	74,57	74,55	74,52	74,50	74,49	Salvetere	302,55	302,55	302,55	302,55	302,55	302,55	302,60	302,60	302,60	302,60
Casello 501	69,48	69,44	69,46	69,45	69,48	69,47	69,46	69,44	69,45	69,47	S. Marco	193,61	193,59	193,55	193,55	193,50	193,45	193,47	193,42	193,40	193,37
Torretta S. Severo	52,32	52,32	52,32	52,32	52,32	52,32	52,27	52,27	52,27	52,29	I Pavoni	157,75	157,77	157,77	157,75	157,76	157,76	157,78	157,75	157,76	157,78
Lincarro	25,98	25,97	25,96	25,94	25,90	25,88	25,86	25,83	25,80	25,78	S. Giovanni	151,61	151,62	151,61	151,62	151,60	151,61	151,62	151,61	151,61	151,61
Zona fra il Triolo e il Celone											Ferranti	146,10	146,06	145,06	145,90	145,88	145,84	145,82	145,82	145,81	145,78
Montaratro	232,96	232,96	232,96	232,90	232,90	232,90	232,90	232,80	232,50	232,50	Torricella	118,70	118,60	118,60	118,50	118,55	118,55	118,55	118,60	118,60	118,55
S. Lucia	135,74	135,74	135,74	135,74	135,74	135,74	135,74	135,74	135,74	135,74	Ordonà	116,28	116,31	116,28	116,30	116,28	116,29	116,30	116,28	116,30	116,28
Posta di Colle	94,65	94,75	94,90	95,02	95,16	95,39	95,44	95,62	95,70	95,84	Stornara	88,47	88,45	88,43	88,40	88,41	88,39	88,35	88,35	88,34	88,34
Palmori	61,35	61,28	61,20	61,05	60,98	60,22	60,83	60,80	60,74	60,70	Ortanova	64,29	64,27	64,22	64,18	64,14	64,11	64,08	64,06	64,03	64,00
S. Nicola d'Arpi	42,90	42,80	42,71	42,65	42,60	42,53	42,48	42,41	42,35	42,30	Tancredi	44,93	44,91	44,91	44,91	44,90	44,90	44,88	44,88	44,86	44,86
Motta dei Perastri	37,08	37,04	37,01	36,98	36,96	36,94	36,92	36,90	36,88	36,88	Zeza	34,00	34,00	34,00	34,00	34,00	34,00	34,00	34,00	34,00	33,99
Mercaldi Vecchio	23,70	23,69	23,68	23,68	23,68	23,68	23,67	23,69	23,68	23,69	Tressanti	6,17	6,15	6,14	6,11	6,11	6,09	6,08	6,07	6,05	6,03
Zona fra il Celone e il Cervaro											Versante sinistro dell' Ofanto										
S. Nicola	178,49	178,49	178,49	178,49	178,49	178,49	178,49	178,49	178,49	178,49	Monaco	204,78	204,75	204,71	204,66	204,63	204,58	204,54	204,51	204,48	204,44
Macello Pubblico	41,38	41,38	41,38	41,38	41,38	41,38	41,38	41,38	41,38	41,38	Torretta Cerignola	180,34	180,31	180,29	180,31	180,32	180,35	180,33	180,29	180,28	180,23
De Nittis	47,15	47,12	47,10	47,07	47,05	47,02	47,00	46,95	46,95	46,90	Fontana Bue	164,13	164,15	164,19	164,30	164,42	164,50	164,56	164,62	164,70	164,75
Fazioli	34,50	34,60	34,55	34,50	34,20	34,30	34,15	34,15	34,00	34,02	S. Andrea *	—	—	—	—	—	—	—	—	—	—
Petrulla	19,37	19,69	19,72	19,75	19,77	19,80	19,80	19,83	19,83	19,82	Posta di Mauro	100,84	100,87	100,82	100,85	100,82	100,79	100,74	100,73	100,76	100,76
Casello Candelaro	5,10	5,10	5,10	5,09	5,08	5,07	5,06	5,05	5,05	5,04	Tannoia	86,35	86,35	86,34	86,33	86,34	86,32	86,31	86,33	86,33	86,35
Versentino	2,79	2,82	2,87	2,87	2,85	2,86	2,89	2,88	2,90	2,89	Basso Ofanto										
											Pezza di Pera	6,85	6,28	5,08	3,43	2,05	2,88	3,57	4,22	4,90	5,13
											Basso	8,17	8,17	8,15	8,16	8,14	8,15	8,14	8,25	8,27	8,09

* Soppressa.

ZONA E STAZIONE	LIVELLI (m. s. m.) OSSERVATI IL GIORNO:									
	1	4	7	10	13	16	19	22	25	28
<i>(Segue)</i>										
Basso Ofanto										
La Fenice	5,25	5,28	5,29	5,29	5,29	5,29	5,29	5,29	5,29	5,29
Torraca	1,45	1,45	1,44	1,44	1,43	1,43	1,43	1,44	1,44	1,44
Cuomo	8,16	8,18	8,16	8,15	8,16	8,18	8,17	8,17	8,15	8,18
Grillo	0,85	0,83	0,80	0,77	0,77	0,76	0,76	0,75	0,75	0,74
S. Lazzaro	6,86	6,88	6,84	6,81	6,82	6,81	6,90	6,79	6,78	6,77
S. Maria a Mare	2,67	2,67	2,67	2,67	2,67	2,67	2,67	2,67	2,67	2,67
Masseria Nuova	1,92	1,90	1,89	1,86	1,84	1,82	1,81	1,80	1,79	1,77
Ponto dell'Ofanto	0,97	0,97	0,98	0,99	0,98	0,97	0,96	0,97	0,97	0,96
Canafresca	1,95	1,93	1,94	1,91	1,88	1,86	1,87	1,86	1,85	1,86
Parte media Penisola Salentina (Versante Jonico)										
Manduria	68,96	68,96	68,96	68,96	68,96	68,95	68,95	68,94	68,94	68,92
S. Pancrazio	58,89	58,88	58,87	58,86	58,84	58,83	58,82	58,80	58,78	58,76
Squinzano	32,91	32,92	32,91	32,90	32,89	32,89	32,89	32,86	32,86	32,86
Salice	44,42	44,34	44,28	44,13	44,11	44,10	44,03	43,96	43,90	43,88
Veglie	6,33	6,30	6,27	6,24	6,26	6,28	6,23	6,21	6,23	6,24
Leverano	28,68	28,69	28,69	28,68	28,68	28,67	28,67	28,68	28,68	28,67
Parte media Penisola Salentina (Versante Adriatico)										
Arnesano	7,62	7,64	7,58	7,60	7,61	7,56	7,56	7,62	7,63	7,58
S. Cesario (Macello)	5,24	5,24	5,23	5,23	5,22	5,22	5,23	5,22	5,23	5,23
S. Cesario (Municipio)	34,08	34,07	34,07	34,08	34,08	34,06	34,06	34,07	34,08	34,08
Vernole (Acquarica)	93,99	93,98	94,00	93,99	93,99	93,99	93,99	93,99	93,97	93,98
Lizzanello	28,78	28,76	28,77	28,76	28,75	28,75	28,71	28,68	28,67	28,63
Surbo	3,90	3,90	3,90	3,90	3,90	3,90	3,91	3,91	3,91	3,91

ZONA E STAZIONE	LIVELLI (m. s. m.) OSSERVATI IL GIORNO:									
	1	4	7	10	13	16	19	22	25	28
Parte merid. Penisola Salentina (Versante Jonico)										
Galatina	67,22	67,29	67,31	67,31	67,34	67,33	67,34	67,38	67,38	67,36
Cutrufiano (Catardi)	111,75	111,65	111,54	111,45	111,34	111,24	111,12	110,90	110,70	110,56
Seeli	71,41	71,40	71,20	70,88	70,64	70,41	70,34	70,22	70,13	70,07
Tuglie	76,18	76,18	76,17	76,17	76,18	76,19	76,19	76,21	76,21	76,23
Alezio	63,20	63,20	63,20	63,20	63,20	63,20	63,20	63,20	63,20	63,20
Casarano	97,38	97,38	97,36	97,34	97,32	97,30	97,28	97,26	97,24	97,22
Gallipoli	9,65	9,61	9,56	9,51	9,41	9,41	9,43	9,40	9,39	9,39
Parte merid. Penisola Salentina (Versante Adriatico)										
Borgagne	14,67	14,66	14,66	14,65	14,65	14,64	14,64	14,63	14,63	14,62
Martano	66,48	66,48	66,48	66,46	66,47	66,48	66,49	66,48	66,47	66,47
Muro Leccese	71,60	71,45	71,40	71,25	71,30	71,20	71,18	71,15	71,07	71,02
Sanarica	71,06	71,03	70,99	70,95	70,92	70,88	70,85	70,81	70,78	70,74
Giuggianello	72,75	72,67	72,66	72,65	72,63	72,61	72,60	72,59	72,57	72,54
Poggiardo	80,45	80,44	80,42	80,41	80,40	80,38	80,37	80,36	80,34	80,33
Nociglia	84,15	84,15	84,15	84,15	84,15	84,15	84,13	84,13	84,10	84,10
Spongano	80,75	80,70	80,68	80,66	80,58	80,50	80,28	80,13	80,05	79,85
Minervino di Lecce	89,40	89,40	89,38	89,38	89,38	89,36	89,36	89,36	89,36	89,36
Uggiano	68,08	68,06	68,10	68,14	68,13	68,10	68,08	68,08	68,10	68,12
Otranto	8,45	8,45	8,45	8,45	8,45	8,45	8,45	8,45	8,45	8,45
Ruffano	69,95	69,95	69,95	70,00	70,00	70,00	70,00	70,00	69,98	69,98
Specchia	121,01	120,98	120,94	120,90	120,85	120,80	120,73	120,60	120,55	120,50
Presicce	89,56	89,56	89,58	89,58	89,58	89,58	89,58	89,58	89,60	89,60
Alessano	123,23	123,23	123,21	123,20	123,18	123,17	123,16	123,15	123,14	123,13
Salve	121,13	121,15	121,18	121,23	121,26	121,30	121,33	121,37	121,37	121,32
Patù	101,67	101,68	101,68	101,68	101,69	101,72	101,72	101,72	101,75	101,79

ZONA E STAZIONE	LIVELLI (m. s. m.) OSSERVATI IL GIORNO:										ZONA E STAZIONE	LIVELLI (m. s. m.) OSSERVATI IL GIORNO:									
	1	4	7	10	13	16	19	22	25	28		1	4	7	10	13	16	19	22	25	28
Zona a Nord di S. Severo											Zona fra il Cervaro e il Carapelle										
Pozzilli	81,10	81,12	81,15	81,17	81,24	81,29	81,30	81,33	81,35	81,35	Palazzo d'Ascoli	150,43	150,44	150,44	150,44	150,44	150,44	150,44	150,44	150,44	150,41
Apricena	53,77	53,81	53,79	53,82	53,78	53,79	53,83	53,81	53,78	53,82	Mortelito	116,68	116,68	116,66	116,60	116,59	116,58	116,60	116,60	116,63	116,55
Zona fra la strada Torremag- giore - S. Severo - S. Marco in Lamis ed il Triolo.											Incoronata	57,62	57,62	57,62	57,62	57,62	57,65	57,65	57,65	57,65	57,65
Il Sequestro	99,20	99,19	99,20	99,11	99,11	99,10	99,08	99,09	99,10	99,11	Versante destro del Carapelle										
Li Gatti	74,46	74,46	74,45	74,45	74,45	74,45	74,46	74,46	74,43	74,43	Salvetere	302,70	302,70	302,75	302,76	302,77	302,80	303,22	302,85	302,90	302,90
Casello 501	69,43	69,44	69,45	69,41	69,40	69,39	69,40	69,39	69,38	69,35	S. Marco	193,35	193,34	193,30	193,29	193,32	193,27	193,29	193,25	193,23	193,20
Torretta S. Severo	52,22	52,22	52,22	52,22	52,17	52,17	52,17	52,22	52,22	52,22	I Pavoni	155,80	155,77	155,79	155,76	155,78	155,79	155,76	155,76	155,74	155,75
Lincaro	25,76	25,74	25,72	25,70	25,68	25,66	25,64	25,62	25,61	25,60	S. Giovanni	151,61	151,62	151,61	151,61	151,61	151,62	151,61	151,62	151,61	151,61
Zona fra il Triolo e il Celone											Ferranti	145,76	145,72	145,73	145,71	145,68	145,67	145,70	145,66	145,62	145,63
Montaratro	232,16	232,16	231,96	231,90	231,86	231,86	231,76	231,70	231,58	231,50	Torricella	118,75	118,70	118,69	118,76	118,69	118,67	118,71	118,66	118,69	118,70
S. Lucia	135,72	135,72	135,71	137,71	135,71	135,71	135,68	135,68	135,67	135,67	Ortona	116,30	116,28	116,30	116,29	116,28	116,29	116,28	116,29	116,30	116,28
Posta di Colle	95,92	95,96	95,99	96,04	96,08	96,10	96,11	96,11	96,12	96,12	Stornara	88,33	88,33	88,33	88,38	88,39	88,41	88,43	88,45	88,49	88,49
Palmori	60,75	60,77	60,80	60,82	60,85	60,83	60,82	60,81	60,80	62,78	Ortonova	63,99	64,00	63,97	63,94	63,94	63,99	63,94	63,95	63,93	63,93
S. Nicola d'Arpi	42,28	42,25	42,23	42,22	42,20	42,19	42,17	42,15	42,13	42,12	Tancredi	44,84	44,84	44,83	44,83	44,82	44,82	44,81	44,81	44,81	44,81
Motta dei Perastri	36,87	36,86	36,84	36,84	36,81	36,80	36,83	36,85	36,86	36,88	Zezza	33,99	33,99	33,98	33,98	33,98	33,96	33,96	33,97	33,97	33,96
Mercaldi Vecchio	23,70	23,70	23,68	23,67	23,68	23,68	23,68	23,72	23,72	23,74	Tressanti	6,02	6,04	6,01	5,99	5,99	5,96	5,95	5,96	5,94	5,93
Zona fra il Celone e il Cervaro											Versante sinistro dell' Ofanto										
S. Nicola	178,49	178,49	178,49	178,49	178,49	178,49	178,49	178,49	178,49	178,49	Monaco	204,34	204,30	204,26	204,22	204,20	204,18	204,16	204,14	204,12	204,10
Macello Pubblico	41,36	41,34	41,36	41,37	41,38	41,38	41,39	41,39	41,39	41,40	Torretta Cerignola	180,29	180,25	180,31	180,28	180,27	180,24	180,22	180,21	180,19	180,18
De Nittis	46,85	46,85	46,85	46,85	46,85	46,85	46,85	46,85	46,85	46,85	Fontana Bue	164,85	164,92	165,00	165,14	165,20	165,33	165,45	165,53	165,57	165,80
Fazioli	34,20	33,70	34,30	34,15	34,40	34,60	34,30	34,17	34,00	34,00	S. Andrea *	—	—	—	—	—	—	—	—	—	—
Petrulla	19,85	19,83	19,82	19,84	19,85	19,86	19,87	19,89	19,85	19,86	Posta di Mauro	100,76	100,79	100,77	100,74	100,72	100,71	100,69	100,70	100,68	100,66
Casello Candelaro	5,04	5,04	5,04	5,04	5,02	5,01	5,00	5,00	5,00	5,02	Tannoia	86,30	86,28	86,25	86,24	86,22	86,23	86,24	86,22	86,23	86,23
Versentino	2,93	2,96	2,96	2,97	2,99	3,02	3,01	3,04	3,06	3,10	Basso Ofanto										
											Pezza di Pera	5,55	5,55	5,55	5,55	5,42	5,55	5,50	5,51	5,51	5,51
											Basso	8,05	8,02	7,95	7,91	7,92	7,91	7,92	7,91	7,92	7,90

* Soppressa.

ZONA E STAZIONE	LIVELLI (m. s. m.) OSSERVATI IL GIORNO:										ZONA E STAZIONE	LIVELLI (m. s. m.) OSSERVATI IL GIORNO:									
	1	4	7	10	15	16	19	22	25	28		1	4	7	10	15	16	19	22	25	28
<i>(Segue)</i>																					
Basso Ofanto											Parte merid. Penisola Salentina (Versante Jonico)										
La Fenice	5,29	5,29	5,29	5,29	5,29	5,29	5,29	5,29	5,29	5,29	Galatina	67,38	67,38	67,39	67,39	67,38	67,38	67,36	67,41	67,43	67,43
Torraca	1,43	1,43	1,42	1,42	1,41	1,41	1,40	1,40	1,40	1,39	Cutrufiano (Catardi)	110,40	110,35	110,30	110,22	110,17	110,11	110,10	109,94	109,87	109,75
Cuomo	8,05	8,00	8,00	7,95	7,90	7,95	8,00	7,88	7,98	7,95	Seeli	69,98	70,04	70,02	70,01	70,07	70,00	69,88	69,78	69,78	69,75
Grillo	0,70	0,70	0,68	0,65	0,65	0,63	0,64	0,64	0,64	0,63	Tuglie	76,11	76,08	76,06	76,02	76,00	75,96	75,86	75,78	75,70	75,65
S. Lazzaro	6,78	6,77	6,76	6,74	6,72	6,70	6,78	6,76	6,77	6,84	Alezio	63,20	63,20	63,20	63,20	63,20	63,20	63,20	63,20	63,20	63,20
S. Maria a Mare	2,67	2,67	2,67	2,67	2,67	2,67	2,67	2,67	2,67	2,67	Casarano	97,20	97,20	97,20	97,18	97,16	97,14	97,12	97,10	97,08	97,06
Masseria Nuova	1,72	1,69	1,65	1,65	1,65	1,66	1,66	1,67	1,68	1,69	Gallipoli	9,39	9,32	9,30	9,25	9,23	9,23	9,25	9,29	9,31	9,31
Ponte dell'Ofanto	»	»	»	»	»	»	»	»	»	»	Parte merid. Penisola Salentina (Versante Adriatico)										
Canafresca	1,86	1,88	1,87	1,86	1,85	1,86	1,87	1,86	1,88	1,90	Borgagne	14,62	14,61	14,61	14,60	14,60	14,60	14,60	14,60	14,60	14,60
Parte media Penisola Salentina (Versante Jonico)											Martano	66,47	66,46	66,44	66,44	66,40	66,36	66,36	66,36	66,36	66,34
Manduria	68,92	68,92	68,91	68,91	68,91	68,91	68,91	68,91	68,91	68,91	Muro Leccese	70,98	70,97	70,96	71,18	70,95	70,73	71,15	71,95	71,95	71,83
S. Pancrazio	58,72	58,71	58,73	58,74	58,72	58,71	58,70	58,69	58,67	58,65	Sanarica	70,70	70,67	70,64	70,62	70,60	70,58	70,56	70,55	70,54	70,53
Squinzano	32,89	32,88	32,89	32,89	32,89	32,89	32,88	32,88	32,87	32,85	Giuggianello	72,50	72,48	72,45	72,42	72,34	72,38	72,36	72,34	72,32	72,29
Salice	43,80	43,70	43,78	43,46	43,63	43,48	43,45	43,41	43,40	43,30	Poggiardo	80,31	80,30	80,28	80,27	80,25	80,24	80,23	80,22	80,21	80,19
Veglie	6,24	6,23	6,26	6,28	6,20	6,25	6,22	6,19	6,21	6,24	Noeiglia	84,10	84,10	84,10	84,07	84,07	84,07	84,07	84,07	84,05	84,09
Leverano	28,67	28,68	28,68	28,69	28,69	28,69	28,67	28,67	28,68	28,69	Spongano	79,65	79,50	79,38	79,25	79,16	79,10	79,05	79,00	78,99	79,03
Parte media Penisola Salentina (Versante Adriatico)											Minervino di Lecce	88,72	88,70	88,68	88,70	88,62	88,60	88,56	88,56	88,50	88,40
Arnesano	7,60	7,64	7,64	7,63	7,55	7,57	7,56	7,52	7,55	7,58	Uggiano	68,11	68,08	68,05	68,10	68,03	68,10	68,07	68,09	68,09	68,05
S. Cesario (Macello)	5,25	5,27	5,29	5,31	5,31	5,32	5,35	5,35	5,37	5,39	Otranto	8,45	8,45	8,45	8,45	8,45	8,45	8,45	8,45	8,45	8,45
S. Cesario (Municipio)	34,10	34,12	34,12	34,14	34,15	34,17	34,18	34,20	34,22	34,24	Ruffano	69,98	69,98	69,98	69,98	69,98	69,98	69,98	69,98	69,98	69,98
Vernole (Acquarica)	93,99	93,99	94,00	94,00	93,99	93,99	93,99	93,99	93,99	93,99	Specchia	120,45	120,42	120,30	120,28	120,24	120,20	120,15	120,17	120,13	120,16
Lizzanello	28,61	28,60	28,61	28,61	28,61	28,62	28,60	28,61	28,72	28,70	Presicce	89,60	89,60	90,51	90,51	90,51	90,52	90,52	90,52	90,51	90,51
Surbo	3,91	3,91	3,91	3,91	3,91	3,91	3,91	3,91	3,91	3,91	Alessano	123,11	123,10	123,09	123,08	123,07	123,06	123,05	123,03	123,01	122,98
											Salve	121,30	121,25	121,22	121,24	121,27	121,30	121,34	121,32	121,26	
											Patù	101,80	101,80	101,82	101,86	101,85	101,85	101,85	101,85	101,87	101,88

ZONA E STAZIONE	LIVELLI (m. s. m.) OSSERVATI IL GIORNO:										ZONA E STAZIONE	LIVELLI (m. s. m.) OSSERVATI IL GIORNO:									
	1	4	7	10	13	16	19	22	25	28		1	4	7	10	13	16	19	22	25	28
Zona a Nord di S. Severo											Zona fra il Cervaro e il Carapelle										
Pozzilli	81,33	81,29	81,26	81,25	81,27	81,30	81,33	81,32	81,34	81,36	Palazzo d'Ascoli	150,43	150,41	150,41	150,41	150,41	150,41	150,41	150,41	150,41	150,39
Apricena	53,29	53,33	53,31	53,29	53,28	53,30	53,35	53,36	53,32	53,30	Mortelito	116,66	116,68	116,65	116,63	116,57	116,56	116,56	116,54	116,55	116,54
Zona fra la strada Torremag- giore - S. Severo - S. Marco in Lamis ed il Triolo.											Incoronata	57,65	57,65	57,65	57,67	57,69	57,69	57,69	57,70	57,71	57,72
Il Sequestro	99,09	99,07	99,07	99,08	99,07	99,06	99,05	99,05	99,05	99,05	Versante destro del Carapelle										
Li Gatti	74,41	74,40	74,39	74,39	74,39	74,39	74,39	74,40	74,39	74,39	Salvetere *	—	—	—	—	—	—	—	—	—	—
Casello 501	69,35	69,34	69,32	69,34	69,32	69,30	69,27	69,28	69,27	69,29	S. Marco	»	»	»	»	»	»	»	»	»	»
Torretta S. Severo	52,09	52,09	52,07	52,12	52,12	52,12	52,12	52,12	52,12	52,17	I Pavoni	155,74	155,75	155,77	155,76	155,74	155,74	155,73	155,73	155,75	155,68
Linearro	25,59	25,58	25,58	25,57	25,56	25,56	25,55	25,54	25,53	25,52	S. Giovanni	151,52	151,51	151,52	151,52	151,44	151,44	151,43	151,44	151,44	151,44
Zona fra il Triolo e il Celone											Ferranti	145,59	145,56	145,57	145,54	145,50	145,48	145,44	145,45	145,46	145,47
Montaratro	231,55	231,55	231,55	231,55	231,55	231,53	231,56	231,56	231,56	231,56	Torricella *	—	—	—	—	—	—	—	—	—	—
S. Lucia	135,67	135,67	135,67	135,65	135,65	135,64	135,64	135,64	135,63	135,63	Ortona	116,27	116,28	116,28	116,27	116,28	116,29	116,29	116,28	116,28	116,29
Posta di Colle	96,10	96,08	96,07	96,04	96,01	96,00	96,00	96,00	95,97	95,94	Stornara	88,48	88,49	88,50	88,55	88,57	88,57	88,57	88,55	88,60	88,70
Palmori	60,80	60,84	60,89	60,92	60,95	60,98	61,10	61,10	61,12	61,15	Ortanova	63,94	63,96	64,01	63,99	63,99	64,02	64,04	63,98	63,93	63,98
S. Nicola d'Arpi	42,10	42,11	42,13	42,11	42,13	42,14	42,15	42,17	42,19	42,20	Tancredi	44,80	44,80	44,78	44,78	44,78	44,77	44,76	44,74	44,71	44,69
Motta dei Perastri	36,88	36,89	36,90	36,92	36,92	36,93	36,95	36,97	36,97	36,98	Zeza	33,97	33,97	33,96	33,96	33,94	33,94	33,93	33,93	33,90	33,90
Mercaldi Vecchio	23,72	23,72	23,72	23,71	23,78	23,77	23,78	23,80	23,80	23,80	Tressanti	6,06	6,09	6,11	6,11	6,13	6,12	6,14	6,15	6,17	6,14
Zona fra il Celone e il Cervaro											Versante sinistro dell' Ofanto										
S. Nicola	178,49	178,49	178,49	178,49	178,49	178,52	178,52	178,52	178,52	178,52	Monaco *	—	—	—	—	—	—	—	—	—	—
Macello Pubblico	41,40	41,40	41,40	41,41	41,41	41,41	41,41	41,41	41,41	41,42	Torretta Cerignola *	—	—	—	—	—	—	—	—	—	—
De Nittis	46,85	46,85	46,80	46,80	46,80	46,80	46,75	46,75	46,75	46,75	Fontana Bue *	—	—	—	—	—	—	—	—	—	—
Fazioli	34,20	34,22	34,40	34,50	34,40	34,00	34,20	34,25	34,50	34,40	S. Andrea *	—	—	—	—	—	—	—	—	—	—
Petrulla	19,85	19,86	19,86	19,87	19,85	19,84	19,87	19,88	19,89	19,87	Posta di Mauro *	—	—	—	—	—	—	—	—	—	—
Casello Candelaro	5,04	5,04	5,04	5,04	5,04	5,04	5,03	5,01	5,00	5,00	Tannoia *	—	—	—	—	—	—	—	—	—	—
Versentino	3,12	3,12	3,14	3,16	3,14	3,15	3,16	3,18	3,18	3,19	Basso Ofanto										
											Pezza di Pera	5,26	5,26	5,26	5,30	5,30	5,28	5,28	5,25	5,20	5,55
											Basso	7,83	7,82	7,83	7,82	7,83	7,82	7,83	7,82	7,83	7,81

* Soppressa.

ZONA E STAZIONE	LIVELLI (m. s. m.) OSSERVATI IL GIORNO:										ZONA E STAZIONE	LIVELLI (m. s. m.) OSSERVATI IL GIORNO:									
	1	4	7	10	15	16	19	22	25	28		1	4	7	10	15	16	19	22	25	28
<i>(Segue)</i>																					
Basso Ofanto											Parte merid. Penisola Salentina (Versante Jonico)										
La Fenice	5,29	5,29	5,29	5,29	5,29	5,29	5,29	5,29	5,29	5,29	Galatina	67,44	67,46	67,36	67,14	66,94	66,85	66,82	66,82	66,84	66,82
Torraca	1,39	1,39	1,39	1,39	1,39	1,39	1,39	1,39	1,39	1,39	Cutrufano (Catardi)	109,72	109,72	109,72	109,72	109,72	109,72	109,72	109,72	109,72	109,72
Cuomo	8,00	7,98	8,00	8,00	8,05	8,06	8,07	8,10	8,08	8,10	Secli	69,42	69,30	69,26	69,25	68,90	68,85	68,60	68,57	68,53	68,55
Grillo	0,62	0,62	0,60	0,60	0,58	0,59	0,59	0,59	0,60	0,60	Tuglie	75,60	75,54	75,49	75,45	75,40	75,36	75,30	75,30	75,29	75,28
S. Lazzaro	6,84	6,82	6,91	7,00	6,95	6,93	6,91	6,90	6,88	6,92	Alezio	63,20	63,20	63,20	63,22	63,24	63,24	63,24	63,25	63,25	63,25
S. Maria a Mare	2,67	2,67	2,67	2,67	2,67	2,67	2,67	2,67	2,67	2,67	Casarano	97,04	97,03	97,04	97,04	97,04	97,06	97,08	97,08	97,08	97,10
Masseria Nuova	1,69	1,69	1,69	1,68	1,68	1,67	1,67	1,67	1,68	1,70	Gallipoli	9,33	9,34	9,34	9,40	9,40	9,42	9,45	9,45	9,47	9,47
Ponte dell'Ofanto	»	»	»	»	»	»	»	»	»	»	Parte merid. Penisola Salentina (Versante Adriatico)										
Canafresca	1,91	1,89	1,90	1,84	1,94	1,95	1,98	2,00	1,99	2,00	Borgagne	14,60	14,60	14,60	14,60	14,59	14,59	14,58	14,58	14,58	14,58
Parte media Penisola Salentina (Versante Jonico)											Martano	66,34	66,36	66,45	66,46	66,48	66,48	66,48	66,48	66,49	66,50
Manduria	68,90	68,90	68,89	68,89	68,89	68,89	68,89	68,89	68,89	68,89	Muro Leccese	71,71	71,73	71,75	71,78	71,83	71,85	71,80	71,82	71,80	71,77
S. Pancrazio	58,65	58,63	58,61	58,61	58,62	58,63	58,64	58,64	58,63	58,62	Sanarica	70,51	70,50	70,50	70,50	70,49	70,49	70,48	70,47	70,46	70,46
Squinzano	32,83	32,83	32,83	32,83	32,83	32,85	32,85	32,15	32,12	32,16	Giuggianello	72,27	72,24	72,22	72,20	72,20	72,18	72,16	72,14	72,13	72,12
Salice	43,18	43,17	43,46	43,71	43,60	43,55	43,44	43,35	43,31	43,21	Poggiardo	80,16	80,16	80,15	80,13	80,12	80,10	80,09	80,07	80,06	80,04
Veglie	6,21	6,19	6,23	6,27	6,29	6,32	6,36	6,34	6,31	6,30	Nociglia	84,07	84,03	84,07	84,09	84,07	84,07	84,07	84,07	84,10	84,13
Leverano	28,69	28,68	28,68	28,67	28,68	28,67	28,66	28,76	28,66	28,65	Spongano	79,06	79,05	79,08	79,05	79,07	79,05	79,10	79,15	79,13	79,16
Parte media Penisola Salentina (Versante Adriatico)											Minervino di Lecce	88,50	88,50	88,50	88,45	88,45	88,45	88,50	88,50	88,50	88,52
Arnesano	7,64	7,63	7,67	7,68	7,65	7,71	7,71	7,65	7,67	7,63	Uggiano	68,02	68,04	68,03	68,02	67,99	68,00	68,00	67,90	67,95	67,90
S. Cesario (Macello)	5,39	5,39	5,40	5,38	5,37	5,37	5,35	5,35	5,34	5,33	Otranto	8,45	8,45	8,45	8,45	8,45	8,45	8,45	8,45	8,45	8,45
S. Cesario (Municipio)	34,24	34,26	34,26	34,25	34,27	34,28	34,28	34,30	34,30	34,29	Ruffano	69,98	69,98	69,98	69,98	69,98	69,98	69,98	69,98	69,98	69,98
Vernole (Acquarica)	93,96	93,96	93,96	93,94	93,94	93,92	93,94	93,93	93,93	93,92	Specchia	120,10	120,12	120,12	120,07	120,05	120,07	120,04	120,08	120,06	120,05
Lizzanello	28,69	28,68	28,78	28,78	28,76	28,76	28,77	28,77	28,75	28,75	Presicce	90,51	90,50	90,48	90,48	90,49	90,49	90,50	90,50	90,49	90,49
Surbo	3,91	3,91	3,91	3,91	3,91	3,91	3,91	3,91	3,91	3,91	Alessano	122,98	122,98	122,97	122,96	122,97	122,98	122,97	122,98	122,99	122,99
											Salve	121,33	121,39	121,44	121,50	121,53	121,58	121,62	121,64	121,60	121,59
											Patù	101,89	101,89	101,89	101,94	101,93	101,97	101,94	101,98	101,98	102,00

ZONA E STAZIONE	LIVELLI (m. s. m.) OSSERVATI IL GIORNO:										ZONA E STAZIONE	LIVELLI (m. s. m.) OSSERVATI IL GIORNO:									
	1	4	7	10	13	16	19	22	25	28		1	4	7	10	13	16	19	22	25	28
Zona a Nord di S. Severo											Zona fra il Cervaro e il Carapelle										
Pozzilli	81,34	81,37	81,40	81,45	81,50	81,48	81,47	81,56	81,64	81,72	Palazzo d'Ascoli	150,40	150,39	150,40	150,40	150,40	150,40	150,40	150,40	150,40	150,40
Apricena	53,82	53,85	53,84	53,86	53,83	53,81	53,82	53,77	53,83	53,81	Mortelito	116,55	116,55	116,53	116,52	116,51	116,53	116,54	116,53	116,55	116,57
Zona fra la strada Torremag- giore - S. Severo - S. Marco in Lamis ed il Triolo.											Incoronata	57,72	57,72	57,73	57,73	57,73	57,73	57,73	57,73	57,73	57,73
Il Sequestro	99,04	99,04	99,03	99,02	99,01	99,01	99,01	99,00	98,99	98,99	Versante destro del Carapelle										
Li Gatti	74,40	74,40	74,39	74,38	74,38	74,37	74,36	74,35	74,36	74,36	Salvetere *	---	---	---	---	---	---	---	---	---	---
Casello 501	69,26	69,27	69,22	69,25	69,73	69,74	69,19	69,20	69,28	69,25	S. Marco	193,08	193,10	193,05	193,05	193,03	192,92	192,85	192,75	192,70	192,69
Torretta S. Severo	52,12	52,12	52,12	52,12	52,12	52,12	52,12	52,12	52,12	52,17	I Pavoni	155,67	155,66	155,68	155,66	155,68	155,66	155,64	155,65	155,67	155,66
Lincarro	25,51	25,50	25,49	25,48	25,49	25,50	25,51	25,51	25,52	25,52	S. Giovanni	151,44	151,44	151,44	151,43	151,43	151,44	151,43	151,44	151,44	151,43
Zona fra il Triolo e il Celone											Ferranti	145,46	145,47	145,45	145,48	145,47	145,47	145,48	145,47	145,49	145,50
Montaratro	»	»	»	»	»	»	»	»	»	»	Torricella *	---	---	---	---	---	---	---	---	---	---
S. Lucia	135,63	135,63	135,62	135,62	135,62	135,62	135,62	135,60	135,60	135,60	Ortona	116,28	116,27	116,28	116,29	116,29	116,28	116,28	116,28	116,29	116,29
Posta di Colle	95,96	95,96	95,97	95,97	96,00	96,02	96,05	96,05	96,04	96,05	Stornara	88,71	88,73	88,72	88,73	88,74	88,73	88,72	88,72	88,72	88,75
Palmori	61,20	61,05	61,26	61,30	61,32	61,36	61,39	61,41	61,43	61,45	Ortanova	64,00	64,01	64,03	64,06	64,06	64,06	64,08	64,09	64,09	64,09
S. Nicola d'Arpi	42,22	42,23	42,25	42,27	42,30	42,31	42,32	42,33	42,35	42,38	Tancredi	44,71	44,73	44,73	44,74	44,75	44,75	44,75	44,77	44,78	44,80
Motta dei Perastri	37,00	37,00	37,02	37,18	37,21	37,24	37,27	37,35	37,38	37,41	Zezza	33,90	33,91	33,91	33,90	33,90	33,90	33,90	33,90	33,91	33,89
Mercaldi Vecchio	23,79	23,80	23,80	23,82	23,82	23,82	23,82	23,82	23,82	23,84	Tressanti	6,15	6,16	6,16	6,18	6,18	6,17	6,16	6,20	6,21	6,20
Zona fra il Celone e il Cervaro											Versante sinistro dell' Ofanto										
S. Nicola	178,54	178,54	178,54	178,54	178,54	178,54	178,54	178,54	178,54	178,54	Monaco *	---	---	---	---	---	---	---	---	---	---
Macello Pubblico	41,41	41,41	41,41	41,41	41,41	41,41	41,41	41,41	41,41	41,41	Torretta Cerignola *	---	---	---	---	---	---	---	---	---	---
De Nittis	46,75	46,80	46,80	46,80	46,80	46,80	46,85	46,85	46,85	46,85	Fontana Bue *	---	---	---	---	---	---	---	---	---	---
Fazioli	34,40	33,72	34,03	34,35	34,50	34,00	33,85	34,15	33,85	34,70	S. Andrea *	---	---	---	---	---	---	---	---	---	---
Petrulla	19,86	19,89	19,88	19,90	19,88	19,85	19,83	19,82	19,83	19,83	Posta di Mauro *	---	---	---	---	---	---	---	---	---	---
Casello Candelaro	5,00	5,00	5,01	5,01	5,02	5,02	5,03	5,03	5,04	5,04	Tannoia *	---	---	---	---	---	---	---	---	---	---
Versentino	3,19	3,20	3,19	3,19	3,20	3,19	3,19	3,20	3,19	3,19	Basso Ofanto										
											Pezza di Pera	5,55	5,55	5,55	5,55	5,53	5,50	5,50	5,50	5,50	5,50
											Basso	7,77	7,76	7,77	7,76	7,74	7,77	7,76	7,75	7,74	7,77


* Soppressa.


ZONA E STAZIONE	LIVELLI (m. s. m.) OSSERVATI IL GIORNO:										ZONA E STAZIONE	LIVELLI (m. s. m.) OSSERVATI IL GIORNO:									
	1	4	7	10	15	16	19	22	25	28		1	4	7	10	15	16	19	22	25	28
<i>(Segue)</i>																					
Basso Ofanto											Parte merid. Penisola Salentina (Versante Jonico)										
La Fenice	5,29	5,29	5,29	5,29	5,29	5,29	5,29	5,29	5,29	5,29	Galatina	66,81	66,79	66,80	66,82	66,73	66,67	66,66	66,64	66,64	66,70
Torraca	1,39	1,39	1,39	1,39	1,39	1,39	1,39	1,39	1,39	1,39	Cutrufiano (Catardi)	109,72	109,72	109,72	109,72	109,72	109,72	109,72	109,72	109,72	109,72
Cuomo	8,10	8,10	8,11	8,10	8,15	8,12	8,10	8,11	8,10	8,15	Seeli	68,48	68,45	68,31	68,21	68,24	68,21	68,14	68,06	68,03	68,08
Grillo	0,60	0,62	0,62	0,64	0,69	0,74	0,79	0,81	0,84	0,89	Tuglie	75,27	75,25	75,23	75,24	75,24	75,26	75,28	75,30	75,37	75,42
S. Lazzaro	6,95	6,97	6,96	6,95	6,98	6,99	7,00	6,98	6,95	6,96	Alezio	63,25	63,25	63,25	63,25	63,25	63,25	63,25	63,25	63,25	63,26
S. Maria a Mare	2,67	2,67	2,67	2,67	2,67	2,67	2,67	2,67	2,67	2,67	Casarano	97,12	97,12	97,14	97,16	97,16	97,16	97,16	97,16	97,18	97,18
Masseria Nuova	1,72	1,74	1,75	1,77	1,80	1,80	1,82	1,83	1,86	1,90	Gallipoli	9,47	9,49	9,50	9,52	9,53	9,54	9,54	9,55	9,58	9,60
Ponte dell'Ofanto	»	»	»	»	»	»	»	»	»	»	Parte merid. Penisola Salentina (Versante Adriatico)										
Canafresea	2,05	2,07	2,08	2,10	2,11	2,12	2,13	2,14	2,15	2,17	Borgagne	14,57	14,57	14,57	14,57	14,57	14,57	14,58	14,58	14,58	14,58
Parte media Penisola Salentina (Versante Jonico)											Martano	66,50	66,50	66,51	66,51	66,51	66,51	66,52	66,52	66,51	66,51
Manduria	68,89	68,89	68,89	68,89	68,88	68,88	68,88	68,87	68,87	68,87	Muro Leccese	71,76	71,77	71,75	71,76	71,75	71,74	71,71	71,73	71,72	71,71
S. Pancrazio	58,60	58,60	58,60	58,60	58,60	58,61	58,60	58,60	58,61	58,60	Sanarica	70,45	70,45	70,44	70,44	70,43	70,42	70,42	70,41	70,43	70,42
Squinzano	32,85	32,85	32,85	32,85	32,85	32,85	32,83	32,83	32,83	32,83	Giuggianello	72,11	72,10	72,10	72,09	72,09	72,09	72,08	72,07	72,07	72,06
Salico	43,21	43,18	43,15	43,15	43,70	43,73	43,67	43,61	43,64	43,67	Poggiardo	80,03	80,02	80,00	79,99	79,98	79,95	79,95	79,94	79,92	79,91
Veglie	6,28	6,26	6,23	6,25	6,21	6,19	6,18	6,22	6,25	6,24	Nociglia	84,10	84,09	84,10	84,14	84,14	84,14	84,17	84,17	84,17	84,20
Leverano	28,65	28,66	28,68	28,70	28,69	28,70	28,72	28,74	28,76	28,77	Spongano	79,22	79,25	79,29	79,35	79,38	79,44	79,45	79,50	79,55	79,57
Parte media Penisola Salentina (Versante Adriatico)											Minervino di Lecce	88,60	88,60	88,60	88,56	88,58	88,57	88,56	88,58	88,57	88,57
Arnesano	7,74	7,72	7,72	7,75	7,76	7,74	7,74	7,74	7,74	7,73	Uggiano	67,92	67,91	67,88	67,87	67,85	67,88	67,84	67,88	67,86	67,90
S. Cesario (Macello)	5,33	5,32	5,32	5,33	5,33	5,34	5,33	5,33	5,34	5,34	Otranto	8,45	8,45	8,45	8,45	8,45	8,45	8,45	8,45	8,45	8,45
S. Cesario (Municipio)	34,28	34,29	34,30	34,30	34,29	34,27	34,28	34,30	34,29	34,29	Ruffano	69,98	69,98	69,98	69,98	69,98	69,98	69,97	69,97	69,97	69,97
Vernole (Acquarica)	93,95	93,94	93,94	93,94	93,94	93,95	93,94	93,93	93,94	93,94	Specchia	120,08	120,03	120,05	120,04	120,02	120,04	120,02	120,05	120,05	120,06
Lizzanello	28,78	28,78	28,80	28,80	28,81	28,84	28,85	28,87	28,86	28,89	Presicce	90,49	90,48	90,48	90,48	90,47	90,47	90,46	90,46	90,45	90,44
Surbo	3,91	3,91	3,92	3,92	3,92	3,92	3,92	3,92	3,92	3,92	Alessano	122,93	122,96	122,93	123,00	123,00	123,00	122,99	122,99	122,99	122,98
											Salve	121,68	121,80	121,88	121,92	121,97	122,03	122,05	122,09	122,12	122,14
											Patù	102,01	102,02	102,02	102,06	102,06	102,08	102,10	102,09	102,12	102,14

ZONA E STAZIONE	LIVELLI (m. s. m.) OSSERVATI IL GIORNO:										ZONA E STAZIONE	LIVELLI (m. s. m.) OSSERVATI IL GIORNO:									
	1	4	7	10	13	16	19	22	25	28		1	4	7	10	13	16	19	22	25	28
Zona a Nord di S. Severo											Zona fra il Cervaro e il Carapelle										
Pozzilli	81,81	81,93	82,00	82,06	82,10	82,14	82,22	82,17	82,26	82,31	Palazzo d'Ascoli	150,40	150,40	150,40	150,40	150,40	150,40	150,40	150,40	150,40	150,40
Apricena	53,85	53,83	53,84	53,86	53,90	53,83	53,85	53,87	53,86	53,84	Mortelito	116,54	116,55	116,54	116,55	116,54	116,52	116,54	116,56	116,64	116,65
Zona fra la strada Torremag- giore - S. Severo - S. Marco in Lamis ed il Triolo.											Incoronata	57,73	57,73	57,73	57,73	57,73	57,72	57,72	57,71	57,70	57,70
Il Sequestro	99,01	99,01	99,03	99,04	99,06	99,06	99,06	99,05	99,05	99,08	Versante destro del Carapelle										
Li Gatti	7,46	7,47	7,48	7,48	7,48	7,48	7,47	7,44	7,44	7,44	Salvetere *	—	—	—	—	—	—	—	—	—	—
Casello 501	69,22	69,19	69,17	69,27	69,41	69,27	69,24	69,22	69,21	69,30	S. Marco	192,70	192,72	192,74	192,79	192,80	192,79	192,83	192,82	192,85	192,88
Torretta S. Severo	52,22	52,22	52,27	52,27	52,27	52,27	52,27	52,27	52,32	52,32	I Pavoni	155,67	155,67	155,64	155,63	155,66	155,66	155,68	155,64	155,64	155,66
Linearro	25,51	25,52	25,53	25,54	25,55	25,56	25,57	25,64	25,70	25,78	S. Giovanni	151,44	151,44	151,43	151,43	151,43	151,44	151,43	151,44	151,43	151,43
Zona fra il Triolo e il Celone											Ferranti	145,50	145,48	145,48	145,50	145,47	145,47	145,48	145,48	145,46	145,46
Montaratro	»	»	»	»	»	»	»	»	»	»	Torricella *	—	—	—	—	—	—	—	—	—	—
S. Lucia	135,62	135,62	135,62	135,61	135,61	135,59	135,59	135,59	135,59	135,59	Ortona	116,31	116,30	116,31	116,31	116,30	116,30	116,31	116,30	116,30	116,31
Posta di Colle	96,03	96,02	96,02	96,01	95,99	95,95	95,95	95,92	95,92	95,90	Stornara	88,75	88,74	88,74	88,73	88,73	88,74	88,73	88,71	88,70	88,73
Palmori	61,50	61,55	61,61	61,65	61,77	61,76	61,82	61,87	61,93	62,00	Ortanova	64,09	64,09	64,11	64,12	64,10	64,09	64,09	64,09	64,09	64,09
S. Nicola d'Arpi	42,39	42,41	42,42	42,43	42,45	42,46	42,48	42,49	42,50	42,52	Tancredi	44,80	44,81	44,81	44,83	44,84	44,84	44,85	44,85	44,85	44,86
Motta dei Perastri	»	»	»	»	»	»	»	»	»	»	Zeza	33,90	33,89	33,89	33,88	33,89	33,87	33,87	33,87	33,87	33,88
Mercaldi Vecchio	23,84	23,84	23,84	23,84	23,84	23,84	23,85	23,85	23,85	23,85	Tressanti	6,21	6,18	6,17	6,17	6,15	6,18	6,17	6,17	6,15	6,19
Zona fra il Celone e il Cervaro											Versante sinistro dell' Ofanto										
S. Nicola	178,54	178,53	178,54	178,54	178,54	178,54	178,54	178,54	178,54	178,54	Monaco *	—	—	—	—	—	—	—	—	—	—
Macello Pubblico	41,41	41,41	41,41	41,38	41,38	41,36	41,36	41,36	41,36	41,36	Torretta Cerignola *	—	—	—	—	—	—	—	—	—	—
De Nittis	46,85	46,85	46,85	46,85	46,85	46,85	46,85	46,85	46,85	46,85	Fontana Bue *	—	—	—	—	—	—	—	—	—	—
Fazioli	»	»	»	»	»	»	»	»	»	»	S. Andrea *	—	—	—	—	—	—	—	—	—	—
Petrulla	19,95	19,94	19,96	19,94	19,91	19,89	19,88	19,89	19,89	19,87	Posta di Mauro *	—	—	—	—	—	—	—	—	—	—
Casello Candelaro	5,04	5,04	5,03	5,03	5,02	5,00	5,00	5,00	4,99	4,99	Tannoia *	—	—	—	—	—	—	—	—	—	—
Versentino	3,18	3,19	3,18	3,17	3,19	3,19	3,17	3,17	3,17	3,17	Basso Ofanto										
											Pezza di Pera	»	»	»	»	»	»	»	»	»	»
											Basso	7,90	7,91	7,89	7,90	7,88	7,92	7,95	7,97	7,97	7,96

* Soppressa.

ZONA E STAZIONE	LIVELLI (m. s. m.) OSSERVATI IL GIORNO :										ZONA E STAZIONE	LIVELLI (m. s. m.) OSSERVATI IL GIORNO :									
	1	4	7	10	13	16	19	22	25	28		1	4	7	10	13	16	19	22	25	28
<i>(Segue)</i>																					
Basso Ofanto											Parte merid. Penisola Salentina (Versante Jonico)										
La Fenice	5,29	5,29	5,29	5,29	5,29	5,29	5,28	5,28	5,28	5,28	Galatina	66,68	66,65	66,64	66,69	66,71	66,79	66,67	66,64	66,62	66,59
Torraca	1,39	1,38	1,38	1,38	1,37	1,37	1,37	1,37	1,37	1,37	Cutrufiano (Catardi)	109,72	109,72	109,72	109,72	109,72	109,72	109,70	109,64	109,64	109,59
Cuomo	8,16	8,15	8,13	8,17	8,18	8,20	8,25	8,24	8,24	8,25	Secli	68,05	68,08	68,04	68,03	68,06	68,06	68,07	68,03	67,98	67,98
Grillo	0,91	0,91	0,96	0,94	0,94	0,94	0,96	0,97	0,97	0,99	Tuglie	75,45	75,48	75,51	75,54	75,57	75,60	75,61	75,63	75,65	75,67
S. Lazzaro	6,94	6,96	6,95	6,94	6,93	6,99	6,97	6,94	6,95	6,96	Alezio	63,24	63,24	63,22	63,22	63,20	63,20	63,20	63,18	63,19	63,18
S. Maria a Mare	2,67	2,67	2,67	2,67	2,67	2,67	2,67	2,67	2,67	2,67	Casarano	97,18	97,18	97,20	97,20	97,20	97,20	97,20	97,19	97,19	97,19
Masseria Nuova	1,93	1,93	1,93	1,93	1,93	1,94	1,95	1,95	1,96	1,97	Gallipoli	9,60	9,63	9,65	9,66	9,70	9,70	9,76	9,76	9,79	9,79
Ponte dell'Ofanto	1,06	1,09	1,08	1,09	1,07	1,09	1,07	1,10	1,12	1,13	Parte merid. Penisola Salentina (Versante Adriatico)										
Canafresca	2,18	2,21	2,23	2,24	2,33	2,35	2,36	2,35	2,37	2,38	Borgagne	14,58	14,58	14,58	14,58	14,58	14,58	14,57	14,57	14,57	14,57
Parte media Penisola Salentina (Versante Jonico)											Martano	66,51	66,51	66,50	66,49	66,52	66,52	66,52	66,53	66,53	66,53
Manduria	68,87	68,87	68,87	68,86	68,86	68,86	68,86	68,87	68,87	68,87	Muro Leccese	71,75	71,73	71,71	71,70	71,69	71,70	71,68	71,69	71,68	71,70
S. Pancrazio	58,61	58,60	58,62	58,64	58,66	58,68	58,71	58,71	58,70	58,70	Sanarica	70,41	70,40	70,39	70,40	70,41	70,42	70,42	70,42	70,42	70,42
Squinzano	32,84	32,85	32,85	32,85	32,85	32,85	32,83	32,83	32,83	32,84	Giuggianello	72,05	72,05	72,05	72,05	72,05	72,05	72,05	72,05	72,05	72,05
Salice	43,74	43,73	43,71	43,82	43,91	43,95	43,97	43,96	43,95	43,93	Poggiardo	79,96	79,90	79,90	79,90	79,90	79,90	79,90	79,90	79,88	79,88
Veglie	6,22	6,20	6,23	6,27	6,24	6,24	6,21	6,18	6,19	6,16	Nociglia	84,20	84,20	84,22	84,22	84,25	84,27	84,27	84,27	84,27	84,24
Leverano	28,78	28,76	28,77	28,77	28,78	28,78	28,77	28,78	28,78	28,79	Spongano	79,63	79,65	79,68	79,70	79,85	79,85	80,08	80,09	80,16	80,38
Parte media Penisola Salentina (Versante Adriatico)											Minervino di Lecce	88,30	88,30	88,30	88,30	88,30	88,30	88,32	88,32	88,32	88,31
Arnesano	7,78	7,79	7,79	7,76	7,78	7,83	7,83	7,77	7,79	7,75	Uggiano	67,88	67,90	67,87	67,90	67,86	67,93	67,92	67,91	67,85	67,90
S. Cesario (Macello)	5,33	5,33	5,32	5,32	5,34	5,33	5,32	5,32	5,34	5,34	Otranto	8,25	8,25	8,25	8,25	8,25	8,25	8,25	8,25	8,25	8,25
S. Cesario (Municipio)	34,28	34,28	34,29	34,29	34,27	34,28	34,28	34,28	34,27	34,28	Ruffano	69,95	69,95	69,95	69,98	69,98	69,98	69,98	69,98	69,98	69,98
Vernole (Acquarica)	93,94	93,94	93,93	93,93	93,93	93,93	93,94	93,93	93,94	93,94	Specchia	120,04	120,07	120,05	120,02	120,04	120,00	119,98	119,99	119,98	119,95
Lizzanello	28,90	28,90	28,91	28,89	28,90	28,90	28,89	28,90	28,90	28,90	Presicce	90,44	90,43	90,43	90,42	90,40	90,40	90,42	90,42	90,42	90,43
Surbo	3,32	3,32	3,32	3,32	3,32	3,32	3,32	3,32	3,32	3,32	Alessano	122,98	122,95	122,94	122,96	122,97	122,97	122,97	122,97	122,98	122,98
											Salve	122,14	122,16	122,13	122,10	122,08	122,04	122,08	122,10	122,06	122,03
											Patù	102,13	102,13	102,11	102,14	102,19	102,21	102,18	102,14	102,16	102,17





1948

1948

1948

1948

1948

1948

1948

1948

1948

1948

1948

1948

1948

1948

1948

1948

1948

1948

1948

1948

1948

1948

1948

1948

1948

MINISTERO DEI LAVORI PUBBLICI

PUBBLICAZIONI DEL CONSIGLIO SUPERIORE E DEL SERVIZIO IDROGRAFICO

ELENCO RIASSUNTIVO

CONSIGLIO SUPERIORE

Annali dei Lavori Pubblici - Pubblicazione periodica in 12 fascicoli all'anno. La partecipazione dell'Italia alla prima conferenza dell'energia mondiale (Londra, luglio 1924).

SERVIZIO IDROGRAFICO CENTRALE

- Pubbl. n. 1 - Osservazioni pluviometriche raccolte in Italia a tutto l'anno 1920.
- • 2 - Relazioni sul Servizio Idrografico, memorie e studi.
 - • 3 - Determinazione preliminare delle aree dei bacini imbriferi.
 - • 4 - Osservazioni pluviometriche raccolte negli anni 1916 e 1917.
 - • 5 - Livellazioni di precisione per il rilievo altimetrico dei corsi d'acqua.
 - • 6 - Osservazioni idrometriche giornaliere.
 - • 7 - Superficie dei bacini imbriferi divisi in zone comprese fra le isopse di 300 in 300 metri.
 - • 8 - Le irrigazioni in Italia.
 - • 9 - Le derivazioni di acque pubbliche.
 - • 10 - Statistica delle grandi utilizzazioni idrauliche per forza motrice.
 - • 11 - La produzione di energia elettrica in Italia. - Notizie statistiche raccolte dalla Segreteria del Consiglio Superiore.

Studi speciali pubblicati negli annali dei Lavori Pubblici.

Istruzioni per gli Osservatori.

Bollettini idrografici.

UFFICIO IDROGRAFICO DEL PO

Pubbl. n. 1 - Pubblicazioni della Reale Commissione per gli studi sul regime idraulico del Po.

Pubbl. n. 2 - Esperimenti di confronto fra diversi pluviometri.

- • 3 - Sulla ricerca delle precipitazioni nell'alta montagna.
- • 4 - Carta idrografica del bacino del Po (1917).
- • 5 - Totali mensili ed annui delle precipitazioni meteoriche nel bacino del Po per il quadriennio 1905-1916.
- • 6 - Statistica delle aree dei bacini idrografici.
- • 7 - Bilancio idrologico del bacino del Po.
- • 8 - Precipitazioni massime alle varie stazioni del bacino del Po nel decennio 1913-1922 considerate per durata da 1 a 4 giorni.
- • 9 - Geoidrologia dei pozzi profondi della Valle Padana.
- • 10 - Elenco dei ghiacciai italiani.

Effemeridi idrometriche.

Bollettino idrografico.

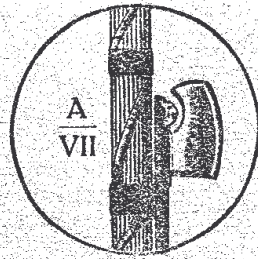
UFFICIO IDROGRAFICO DEL R. MAGISTRATO ALLE ACQUE

- Gruppo 1° - Idraulica, idrometria, regime dei corsi d'acqua.
- 2° - Statistica delle utilizzazioni idrauliche.
 - 3° - Meteorologia.
 - 4° - Pluviometria, carte delle piogge.
 - 5° - Geologia - Carte della permeabilità delle rocce.
 - 6° - Mareografia - Studio della Laguna.
 - 7° - Relazioni annuali.
 - 8° - Bollettino idrografico.
 - 9° - Bollettino bibliografico.
 - 10° - Raccolta degli antichi scrittori d'idraulica veneta.
 - 11° - Linee di livellazione geometrica di precisione.

Le pubblicazioni del Servizio Idrografico Centrale, dell'Ufficio Idrografico del Po e del cessato Consiglio Superiore delle Acque sono in vendita in Roma presso la Libreria dello Stato (Ministero delle Finanze) e in Chieti presso la Libreria Piccirilli; esse possono essere richieste, inoltre, a tutte le librerie depositarie delle pubblicazioni di Stato esistenti in tutte le città capoluogo di provincia.

Le pubblicazioni dell'Ufficio Idrografico del R. Magistrato delle Acque sono in vendita anche presso la Sede dell'Ufficio stesso, in Venezia.

Le richieste per il cambio e per qualunque schiarimento riguardante le pubblicazioni del Servizio Idrografico debbono essere rivolte alla Presidenza della 3ª Sezione del Consiglio Superiore, Ministero dei Lavori Pubblici - ROMA.



... CHIETI ...

Arti Grafiche C. MARCUZZI & FIGLIO Soc. An.

PREZZO DEL PRESENTE FASCICOLO

... LIRE 16 ...