



# GIUNTA REGIONALE

DIREZIONE REGIONALE/DIPARTIMENTO POLITICHE DELLO SVILUPPO RURALE E DELLA PESCA

SERVIZIO: POLITICHE PER L'INCLUSIONE, LO SVILUPPO E L'ATTRATTIVITA' DELLE AREE RURALI

UFFICIO: POLITICHE DEL CREDITO, DELLA DIFFUSIONE DELLA BANDA LARGA E DEI SERVIZI LOCALI DI BASE NELLE ZONE RURALI

Seduta del 26 SET. 2017

Deliberazione N. 532

L'anno \_\_\_\_\_ il giorno \_\_\_\_\_ del mese di 26 SET. 2017

negli uffici della Regione Abruzzo, si è riunita la Giunta Regionale presieduta dal

Sig. Presidente Giovanni LOLLI

con l'intervento dei componenti:

	P	A
1. LOLLI Giovanni	<input checked="" type="checkbox"/>	<input type="checkbox"/>
2. DI MATTEO Donato	<input type="checkbox"/>	<input checked="" type="checkbox"/>
3. GEROSOLIMO Andrea	<input checked="" type="checkbox"/>	<input type="checkbox"/>
4. PAOLUCCI Silvio	<input checked="" type="checkbox"/>	<input type="checkbox"/>
5. PEPE Dino	<input checked="" type="checkbox"/>	<input type="checkbox"/>
6. SCLOCCO Marinella	<input type="checkbox"/>	<input checked="" type="checkbox"/>

Svolge le funzioni di Segretario Daniela Valenza

## OGGETTO

D. Lgs n. 102 del 29/03/2004 – **Integrazione D.G.R. n. 370 del 07/07/2017** relativa al riconoscimento dell'eccezionalità degli avversi eventi atmosferici - **eccesso di neve** - avvenuti nel periodo dal 5 al 25 gennaio 2017 nel territorio della Regione Abruzzo. Delimitazione dei territori colpiti ed accertamento danni alle produzioni, alle strutture, agli impianti produttivi e alle infrastrutture connesse all'attività agricola.

## LA GIUNTA REGIONALE

VISTO il D. Lgs n. 102 del 29/03/2004;

VISTI gli Orientamenti dell'Unione europea per gli aiuti di Stato nei settori agricolo e forestale e nelle zone rurali 2014 - 2020 (2014/C 204/01);

VISTA la Deliberazione di Giunta Regionale d'Abruzzo n. 370 del 07/07/2017 avente ad oggetto "Riconoscimento dell'eccezionalità degli avversi eventi atmosferici - eccesso di neve - avvenuti nel periodo dal 5 al 25 gennaio 2017 nel territorio della Regione Abruzzo. Delimitazione dei territori colpiti ed accertamento danni alle produzioni, alle strutture, agli impianti produttivi e alle infrastrutture connesse all'attività agricola", inviata via P.E.C. al MIPAAF con nota prot. RA 188822/17 del 14/07/2017;

VISTA la segnalazione di criticità presenti nella deliberazione di Giunta Regionale d'Abruzzo n. 370 del 07/07/2017 pervenuta a mezzo e-mail dal MIPAAF il 01/08/2017 nella quale si riportano gli aspetti da chiarire per poter procedere nella predisposizione del decreto di riconoscimento dell'evento

L'Estensore  
Dott. Antonio Marqucci  
(firma)

Il Responsabile dell'Ufficio  
Dott. Franco Tartaglia  
Assente  
(firma)

Il Dirigente del Servizio  
Vucet  
(firma)

Il Direttore Regionale  
Dott. Antonio Di Paolo  
(firma)

Il Componente la Giunta  
Dott. Dino Pepe  
(firma)

Approvato e sottoscritto:

Il Segretario della Giunta

F.to Avv. Daniela Valenza  
(firma)

Il Presidente della Giunta

F.to Giovanni Lolli  
(firma)

Copia conforme per uso amministrativo

L'Aquila, li \_\_\_\_\_

Il Dirigente del Servizio Affari della Giunta

LUCIANO IBA DIA  
(firma)

eccezionale;

VISTE le integrazioni al verbale allegato 1 alla DGR n. 370/2017, formulate nel rispetto della modulistica MIPAAF, trasmesse dal Servizio Territoriale per l'Agricoltura Abruzzo Est DPD024 con nota prot. RA 205541/17 del 02/08/2017, racchiuse nell'unito Allegato 1 parte integrante e sostanziale della presente deliberazione;

DATO ATTO che esse evidenziano che nel territorio della Provincia di Teramo i danni alle strutture aziendali ammontano ad € 100.762.260,00, pari al 43,52% della PLV, e che quindi ricorrono condizioni di danno idonee a giustificare le delimitazioni proposte ai fini del riconoscimento dell'eccezionalità degli avversi eventi atmosferici; tali circostanze non ricorrono invece per le produzioni aziendali, per le quali i danni risultano inferiori al 30% della PLV;

VISTE altresì le integrazioni al medesimo allegato 1 alla DGR n. 370/2017, formulate nel rispetto della modulistica MIPAAF, trasmesse dal Servizio Territoriale per l'Agricoltura Abruzzo Est DPD024 con nota prot. RA 218213/17 del 22/08/2017, racchiuse nell'unito Allegato 2 per formare parte integrante e sostanziale della presente deliberazione;

DATO ATTO che esse evidenziano che nel territorio della Provincia di Pescara i danni alle strutture aziendali ammontano ad € 47.935.000,00, pari al 30,51% della PLV, e che quindi ricorrono le condizioni di danno che giustificano le delimitazioni ai fini del riconoscimento dell'eccezionalità degli avversi eventi atmosferici; tali circostanze non ricorrono invece per le produzioni aziendali, per le quali i danni risultano inferiori al 30% della PLV;

CONSIDERATO che, sulla scorta degli accertamenti effettuati dal Servizio Territoriale per l'Agricoltura Abruzzo Ovest di Avezzano, le cui risultanze sono state trasmesse con nota prot. RA 142497/17 del 26/05/2017, a norma di quanto previsto dal D. Lgs n. 102 del 29/03/2004, in Provincia dell'Aquila l'entità dei danni segnalati, pur inferiore al 30% della PLV, giustifica il riconoscimento dei danni alle strutture interaziendali registrati nei territori dei Comuni di Castel di Ieri, L'Aquila e Roccaraso, quantificati in € 286.217,30 nell'accluso Allegato 3, parte integrante e sostanziale della presente deliberazione;

RITENUTO pertanto di integrare la DGR n. 370/2017 in conformità a quanto innanzi rappresentato, esprimendo il convincimento che esse soddisfino le esigenze di chiarimento segnalate dal MIPAAF, e che lo stesso possa conseguentemente procedere alla predisposizione del decreto di riconoscimento dell'eccezionalità degli avversi eventi atmosferici - eccesso di neve - avvenuti nel periodo dal 5 al 25 gennaio 2017 nel territorio della Regione Abruzzo;

UDITO il Componente la Giunta preposto alle Politiche Agricole che ne propone l'approvazione;

DATO ATTO che il Direttore del Dipartimento Politiche dello Sviluppo Rurale e della Pesca attesta, sottoscrivendola, la regolarità e la legittimità della proposta;

VISTA la L. R. 77/99 e s.m. e i.;

A VOTI unanimi espressi nelle forme di legge,

## DELIBERA

Per le motivazioni espresse nelle premesse che qui si intendono integralmente riportate:

- di integrare come da premesse la DGR n. 370/2017, e di rideterminare la spesa occorrente a sopperire ai gravi danni in € **229.707.830,00**, in luogo dell'importo precedentemente quantificato in € 237.255.120,00, ripartita come segue:
  - per le strutture aziendali delle imprese agricole nei territori delimitati delle Province di Chieti, Pescara e Teramo € 187.267.260,00 per i quali possono trovare applicazione le provvidenze previste dall'art. 5 comma 3) del D. Lgs n. 102 del 29/03/2004;
  - per le strutture interaziendali e le opere di bonifica nei territori delimitati della Provincia di Teramo € 5.130.140,00 per i quali possono trovare applicazione le provvidenze previste dall'art. 5 comma 6) del D. Lgs n. 102 del 29/03/2004;
  - per le produzioni delle imprese agricole della Provincia di Chieti € 37.310.430,00 per i quali possono trovare applicazione le provvidenze previste dall'art. 5 comma 2 lettera a) e d) del D. Lgs n. 102 del 29/03/2004;
- di integrare come da premesse la DGR n. 370/2017, limitatamente al riconoscimento dei danni alle strutture interaziendali registrati nella Provincia dell'Aquila, con riferimento ai Comuni di Castel di Ieri, L'Aquila e Roccaraso, quantificandoli in € **286.217,30** per i quali possono trovare applicazione le provvidenze previste dall'art. 5 comma 6) del D. Lgs n. 102 del 29/03/2004;
- di confermare per i restanti profili quanto deliberato nella DGR n. 370/2017;
- di dare atto che gli allegati 1,2,3 costituiscono parte integrante e sostanziale del presente Deliberato;
- di disporre la pubblicazione sul sito internet della Regione Abruzzo, identificato dall'indirizzo fisico con il seguente url: <http://www.regione.abruzzo.it/agricoltura> a cura del competente Dipartimento.

Avverso il presente provvedimento è ammesso ricorso giurisdizionale al Tribunale Amministrativo Regionale, ovvero Ricorso straordinario al Capo dello Stato, nei rispettivi termini di legge.

Allegati:

- Nota prot. n. RA 205541/17 del 02/08/2017 del Servizio Territoriale per l'Agricoltura Abruzzo Est DPD024, integrazioni Provincia di Teramo, formata da n.5 pagine (5 facciate).
- Nota prot. n. RA 218213 del 22/08/2017 del Servizio Territoriale per l'Agricoltura Abruzzo Est DPD024, integrazioni Provincia di Pescara, formata da n. 6 pagine (9 facciate).
- Nota prot. n. RA 142497/17 del 26/05/2017 del Servizio Territoriale per l'Agricoltura Abruzzo Ovest di Avezzano, formata da n. 5 pagine (10 facciate).

ALLEGATO 1)

**Antonio Marcucci**

Da: Giovanni Di Eugenio  
 Inviato: martedì 1 agosto 2017 15:56  
 A: Antonio Marcucci  
 Cc: Elvira Di Vitantonio; Bernardo Serra; Dino Pepe  
 Oggetto: Proposta di declaratoria eccesso di neve dal 5 al 25 gennaio 2017. Chiarimenti.  
 Allegati: ALLEGATO MOD. F 1doc.doc; Mod F.doc

In riferimento all'oggetto e a quanto richiesto dal Ministero delle Politiche Agricole si riscontra, per la provincia di Teramo, quanto segue:

- 1) Come si evince dalla relazione allegata per la provincia di Teramo non sono state richieste, come invece affermato nella nota ministeriale, provvidenze per i danni alle produzioni, bensì, così come testualmente riportato:

*"Per quanto sopra si chiede l'applicazione dei benefici di legge in favore degli imprenditori agricoli danneggiati previsti:*

*ART 5, COMMA 2 DI CUI ALLE LETTERE:*

*c) proroga delle operazioni di credito agrario, di cui all'articolo 7;*

*d) agevolazioni previdenziali, di cui all'articolo 8.*

*ART 5, COMMA 3: ( Contributi in conto capitale fino al 100% dei costi effettivi per il ripristino delle strutture aziendali danneggiate, dei terreni e delle strutture interpoderali e consortili)*

*ART 5, COMMA 6. Ripristino delle infrastrutture connesse all' attività agricola, tra cui quelle irrigue e di bonifica, con onere della spesa a totale carico del Fondo di solidarietà nazionale."*

- 2) Per quanto riguarda il Mod. F, c'è stato qualche problema di scansione e pertanto si rinvia il modello F corretto e l'allegato Mod. F1, con elencati i comuni e le provvidenze per cui sono stati delimitati.

Per quanto sopra si fa notare, altresì, che l'incidenza percentuale del danno subito dalle strutture sulla PLV ordinaria del territorio è, anche al netto delle produzioni, pari al 43,52%.

Distinti saluti.

**Giovanni Di Eugenio**

Regione Abruzzo - Dipartimento Politiche dello Sviluppo Rurale e della Pesca

Servizio Territoriale per l'Agricoltura Abruzzo Est Teramo

via Cerulli Irelli 17/19 64100 Teramo

0861021307

Ufficio Territoriale per l'Agricoltura Nereto

Via M. Iachini,90 Nereto

0861021422

[giovanni.dieugenio@regione.abruzzo.it](mailto:giovanni.dieugenio@regione.abruzzo.it)

REGIONE ABRUZZO Dipartimento Sviluppo Rurale e della Pesca DP020 - Servizio Politiche per l'Inclusione, lo Sviluppo e l'Abruzzo Rurali e Rurell
- 2 AGO 2017
Prot. RA <u>20554/17</u>

07 SET. 2017



La presente copia è conforme all'originale e si compone di n°

5 Pagine  
5 Fogliate

Il Tecnico  
Dr. Antonio Marcucci

ALLEGATO come parte integrante alla deliberazione n. 532 del 26/9/17

IL SEGRETARIO DELLA GIUNTA  
(Avv. Daniela Valenza)  
LUCIANA BADIA

Ministero delle Politiche Agricole e Forestali  
S.I.A.N.

MOD.D

REGIONE ABRUZZO

PROVINCIA DI TERAMO

EVENTO CALAMITOSO : ECCESSO DI NEVE DAL 05 AL 25 GENNAIO 2017 CON EVENTI SISMICI

TERAMO 16/06/2017

STIMA DEI DANNI ALLE STRUTTURE AZIENDALI

Produzione lorda vendibile ordinaria del territorio delimitato (totale mod. B

€ 231.491,07

Importi in migliaia di €

CODICI	NATURA DANNO	QUANTITA'		IMPORITO DANNO €	DESCRIZIONE DANNO	DANNO	
		ha	ha			RINOSCIUTO	MIPAF
1	AI TERRENI NON RIPRISTINABILI						
2	AI TERRENI RIPRISTINABILI	2.745,00		4.401.765,00			
3	AI FABBRICATI ED ALTRI MANUFATTI RURALI		4.534,00	74.732.187,40	Crolli delle strutture portanti di elevazione e coperture di stalle, fienili, magazzini e rimesse attrezzi.		
4	ALLE STRADE PODERALI E CANALI DI SCOLO AZIENDALI		4.079,00	489.500,00	Smottamenti alle strade poderali		
5	ALLE PIANTAGIONI ARBOREE DA FRUTTO		1.310,00	15.103.728,99	Abbattimento di vigneti allevati a tendone. Rottura di branche principali su piante adulte e stroncatura di giovani piante di olivo		
6	ALLA SCORTE VIVE		134.886,00	2.935.797,00	Animali morti a causa dei crolli delle coperture delle stalle. Ovi-caprini n. 1.313; Suini n. 3.357; Avicoli n. 129.624; Equini n. 63; Conigli n. 370.		
7	ALLA SCORTE MORTE		6.241,00	1.172.010,00	Perdita di paglia, fieno e mangimi a causa crolli fienili, e magazzini.		
8	ALLE MACCHINE ED ATTREZZI		126,00	1.927.271,15	Rotture a macchine ed attrezzature a casusa crolli coperture rimesse attrezzi.		
Totale importo danni alle strutture				€ 100.762,26			
Totale importo danni alle produzioni				€ 0,00			
Totale importo danni				€ 100.762,26			

INCIDENZA % DEL FABBISOGNO DI SPESA SULLA PLV ORDINARIA DEL TERRITORIO PER ESECUZIONE INTERVENTI

IL DIRIGENTE DEL SERVIZIO  
(Dott.ssa Elvira Di Vitanonio)

43,53%

Note: L'importo del danno è stato dedotto dalle segnalazioni pervenute opportunamente corrette sulla base dei controlli effettuati.

IL DIRIGENTE DELL'UFFICIO  
( Dott. Bernardo Serra)

*E. Vitanonio*



*B. Serra*

Teramo li 16/06/2017

**REGIONE ABRUZZO**  
**DIPARTIMENTO POLITICHE DELLO SVILUPPO RURALE E DELLA PESCA**  
**Servizio Territoriale per l'Agricoltura Abruzzo Est TERAMO – DPD024**

REGIONE: **ABRUZZO**


PROVINCIA: **TERAMO**

**EVENTO CALAMITOSO: ECCESSO DI NEVE CON EVENTI SISMICI DAL 05 AL 25 GENNAIO 2017**

COMUNI RICADENTI NEL TERRITORIO PROVINCIALE DANNEGGIATO:


1 PRODUZIONE     2 STRUTTURE AZIENDALI     3 STRUTTURE INTERAZIENDALI     4 OPERE DI BONIFICA

ALBA ADRIATICA		2		4
ANCARANO		2		4
ARSITA		2		4
ATRI		2		4
BASCIANO		2		4
BELLANTE		2		4
BISENTI		2		4
CAMPLI		2		4
CANZANO		2		4
CASTEL CASTAGNA		2		4
CASTELLALTO		2		4
CASTELLI		2		4
CASTIGLIONE M.R.		2		4
CASTILENTI		2		4
CELLINO ATTANASIO		2		4
CERMIGNANO		2		4
CIVITELLA DEL TRONTO		2		4
COLLEDARA		2		4
COLONNELLA		2		4
CONTROGUERRA		2		4
CORROPOLI		2		4
CORTINO		2		4
CROGNALETO		2		4
FANO ADRIANO		2		4
GIULIANOVA		2		4
ISOLA DEL GRAN SASSO		2		4
MARTINSICURO		2		4




MONTEFINO		2		4
MONTORIO AL VOMANO		2		4
MORRO D'ORO		2		4
MOSCIANO SANT'ANGELO		2		4
NERETO		2		4
NOTARESCO		2		4
PENNA S. ANDREA		2		4
PIETRACAMELA		2		4
PINETO		2		4
ROCCA S. MARIA		2		4
ROSETO DEGLI ABRUZZI		2		4
S. EGIDIO ALLA V.TA		2		4
SANT'OMERO		2		4
SILVI		2		4
TERAMO		2		4
TORANO NUOVO		2		4
TORRICELLA SICURA		2		4
TORTORETO		2		4
TOSSICIA		2		4
VALLE CASTELLANA		2		4

Il Dirigente dell'Ufficio  
(Dott. Bernardo Serra)




Il Dirigente del Servizio  
(Dott.ssa Elvira Di Vitantonio)



Data acquisizione MAF \_\_\_/\_\_\_/\_\_\_

Prot. \_\_\_\_\_

**REGIONE ABRUZZO**  
**DIPARTIMENTO POLITICHE DELLO SVILUPPO RURALE E DELLA PESCA**  
 Servizio Territoriale per l'Agricoltura Abruzzo Est TERAMO – DPD024

REGIONE: ABRUZZO

PROVINCIA: TERAMO

EVENTO CALAMITOSO: ECCESSO DI NEVE CON EVENTI SISMICI DAL 05 AL 25 GENNAIO 2017


**A) TERRITORIO DELIMITATO**

ANCARANO- ARSITA- ATRI- BASCIANO- BELLANTE- BISENTI- CAMPLI -CANZANO- CASTEL CASTAGNA- CASTELLALTO- CASTELLI- CASTIGLIONE MESSER RAIMONDO - CASTILENTI - CELLINO ATTANASIO- CERMIGNANO - CIVITELLA DEL TRONTO - COLLEDARA - COLONNELLA - CONTROGUERRA CORROPOLI - CORTINO - CROGNALETO - FANO ADRIANO - ISOLA DEL GRAN SASSO D'ITALIA - MONTEFINO - MONTORIO AL VOMANO - MORRO D'ORO MOSCIANO SANT'ANGELO - NERETO - NOTARESCO - PENNA SANT'ANDREA -PIETRACAMELA - ROCCA SANTA MARIA - SANT'EGIDIO ALLA VIBRATA- SANT'OMERO - TERAMO -TORANO NUOVO- TORRICELLA SICURA - TOSSICIA - VALLE CASTELLANA.

**B) TERRITORIO IN PARTE NON DELIMITATO**

ALBA ADRIATICA:	INTERO TERRITORIO <u>CON ESCLUSIONE DEI FFGG. DI MAPPA NN. 4- 3- 10- 11</u>
GIULIANOVA:	INTERO TERRITORIO <u>CON ESCLUSIONE DEI FFGG. DI MAPPA NN. 1- 3- 6- 7- 8- 9- 10- 14- 15- 16- 17- 21- 26- 22- 31- 32- 33 - 34</u>
MARTINSICURO:	INTERO TERRITORIO <u>CON ESCLUSIONE DEI FFGG. DI MAPPA NN. 6 - 12- 17- 22- 26- 27- 35</u>
PINETO:	INTERO TERRITORIO <u>CON ESCLUSIONE DEI FFGG. DI MAPPA NN. 1- 2- 3- 4- 7- 8- 11- 14- 20- 26- 32- 37- 40</u>
ROSETO DEGLI ABRUZZI:	INTERO TERRITORIO <u>CON ESCLUSIONE DEI FFGG. DI MAPPA NN. 1- 3- 4- 7- 11- 16- 21- 26- 31- 32- 33- 34- 39- 40- 46- 47- 53- 54- 55- 59</u>
SILVI:	INTERO TERRITORIO <u>CON ESCLUSIONE DEI FFGG. DI MAPPA NN. 2- 5- 6- 9- 13- 16- 17- 19- 20- 21</u>
TORTORETO:	INTERO TERRITORIO <u>CON ESCLUSIONE DEI FFGG. DI MAPPA NN. 11- 19- 26- 29- 31- 32</u>

Il Dirigente dell'Ufficio  
 (Dott. Bernardo Serra)



Il Dirigente del Servizio  
 (Dott.ssa Elvira Di Vitantonio)

*Elvira Di Vitantonio*


**Antonio Marcucci**

Da: Elvira Di Vitantonio  
 Inviato: martedì 22 agosto 2017 10:26  
 A: Antonio Marcucci  
 Oggetto: Invio per posta elettronica: tabulati danni neve 2017 Pescara Dlgs 102/2004  
 Allegati: tabulati danni neve 2017 Pescara.pdf

Si rinviano gli allegati alla relazione danni neve relativi alla provincia di Pescara rettificati. Saluti Dott.ssa Elvira Di Vitantonio Regione Abruzzo Dipartimento dello Sviluppo Rurale e della Pesca Servizio Territoriale Agricoltura Abruzzo Est Via Ponte san Giovanni, 2 64100 Teramo

Il messaggio è pronto per essere inviato con i seguenti file o collegamenti allegati:

tabulati danni neve 2017 Pescara



07 SET. 2017



La presente copia è conforme all'originale e si compone di n°

*6 pagine  
9 fascette*

Il Tecnico  
 Dr. Antonio Marcucci

ALLEGATO come parte integrante alla deliberazione n. 532 del 26/8/17

IL SEGRETARIO DELLA GIUNTA  
 (Avv. Daniela Valenza)  
 LUCIA V. BADAIA





REGIONE ABRUZZO  
PROVINCIA PESCARA

Ministero delle politiche  
agricole e forestali  
S.I.A.N.


EVENTO: AVVERSITA' ATMOSFERICHE

Data 20/06/2017

PRODUZIONE ORDINARIA DEL TERRITORIO DELIMITATO

(importi in migliaia di Euro)

COLTURE	ESTENSIONE (Ha)	QUANTITA'	VALORE
ERBACEE DA GRANELLA (cereali, leguminose, oleaginose ecc.)	12.134,00	557.993,00	13.378,827
ERBACEE DA SEME (mais da seme, ortive da seme ecc.)	1.678,00	134.240,00	2.416,32
ERBACEE INDUSTRIALI (tabacco, bietola da zucchero ecc)	172,00	77.400,00	373,068
FORAGGERE	18.948,00	942.600,00	9.123,00
ORTIVE IN PIENO CAMPO	1.573,00	508.430,00	23.096,970
ORTIVE PROTETTE	25,00	100.000,00	600.000,00
FLORICOLE IN PIENO CAMPO	12		529.932,00
FLORICOLE PROTETTE	41,00		5.893,668
ARBOREE FRUTTICOLE	15.063,00	1.003.980,00	62.096,160
ARBOREE DA LEGNO	235		358,140
VIVAI	62	1.860.000,00	2.534,560
ALTRE PRODUZIONI VEGETALI	135		205.200,00
<b>PRODUZIONI ZOOTECNICHE</b>	<b>N° CAPI</b>		
BOVINI DA LATTE	7156	1.120	8.014,720
BOVINI DA CARNE	7582	645	4.890,390
SUINI	10.568	607,96	6.435,912
OVICAPRINI	10.122	258,54	2.616,976
AVICOLI	1.056.478	13,79	14.570,187
ALTRE PRODUZIONI ZOOTECNICHE			
<b>PRODUZIONI APISTICHE</b>	<b>N° ARNIE</b>		
<b>TOTALE PRODUZIONE LORDA VENDIBILE AREA DELIMITATA</b>			<b>€ 157.134,1</b>



*Edoardo Siano*

TOTALE PRODUZIONE LORDA VENDIBILE AREA DELIMITATA

Le produzioni vegetali ricimpiegate negli allevamenti aziendali non vanno riportate nel presente modello in quanto considerate con le produzioni zootecniche



Ministero delle politiche  
agricole e forestali  
S.I.A.N.

REGIONE ABRUZZO  
PROVINCIA PESCARA

EVENTO: AVVERSITA' ATMOSFERICHE

Data 20/06/2017

STIMA DEI DANNI ALLE STRUTTURE AZIENDALI

Produzione lorda vendibile ordinaria del territorio delimitato (totale mod. B): € 157.134,1

*(importi in migliaia di Euro)*

COD.	NATURA DANNO	QUANTITA'	IMPORTO DANNO	DESCRIZIONE DANNO	DANNO RICONOSCIUTO MIPAF
01	Ai terreni non ripristinabili	ha 0	0		
02	Ai terreni ripristinabili	ha 2.000	3.266,0	Frane e smottamenti	
03	Ai fabbricati ed altri manufatti rurali	n. 900	33.420,0	Crolli di stalle, fienili, rimesse attrezzi e magazzini	
04	Alle strade poderali e canali di scolo aziendali	ml 100.000	800,0	Smottamenti e frane di strade con rottura di canali di scolo	
05	Alle piantagioni arboree da frutto	ha 1.200	7.800,0	Danni da rottura branche principali e capitozzature piante olivi	
06	Alle scorte vive	n. capi	199,0	Morte di capi ovini, bovini, avicoli	
07	Alle scorte morte	q.li	1.350,0	Perdita di fieno, paglia, mangimi	
08	Alle Macchine ed attrezzi	n.	1.100,0	Danni alle macchine ed attrezzature a seguito di crolli delle strutture di rimessaggio	

IMPORTO TOTALE : DANNO ALLE STRUTTURE € 47.935,00



INCIDENZA % DEL FABBISOGNO DI SPESA SULLA P.L.V. ORDINARIA DEL  
TERRITORIO PER ESECUZIONE INTERVENTI: 30,51 %

IMPORTO TOTALE : € 47.935,00



Timbro e firma *E. Vitaletto*

Ministero delle politiche  
agricole e forestali  
S.I.A.N.

REGIONE ABRUZZO  
PROVINCIA PESCARA


EVENTO: AVVERSITA' ATMOSFERICHE

Data 20 /06 / 2017

STIMA DEI DANNI ALLE STRUTTURE INTERAZIENDALI E ALLE OPERE DI BONIFICA

*(importi in migliaia di Euro)*

COD.	NATURA DANNO	QUANTITA'	IMPORTO DANNO	DESCRIZIONE DANNO	DANNO RICONOSCIUTO MIPAF
01	- ALLE STRADE INTERPODERALI - ALLE OPERE DI APPROVVIGIONAMENTO IDRICO - ALLE RETI IDRAULICHE ED IMPIANTI IRRIGUI AL SERVIZIO DI PIU' AZIENDE	ml			
02	- ALLE OPERE PUBBLICHE DI BONIFICA	ml			



Timbro e firma

*Stefano Sestini*

Ministero delle politiche  
agricole e forestali  
S.I.A.N.

REGIONE ABRUZZO


PROVINCIA PESCARA

EVENTO: AVVERSITA' ATMOSFERICHE

Data 20/06/2017

COMUNI RICADENTI NEL TERRITORIO DELIMITATO

1	PRODUZIONE	2	STRUTTURE AZIENDALI	3	STRUTTURE INTERAZIENDALI	4	OPERE DI BONIFICA
-	<u>ABBATEGGIO</u>		X2	3	4		
-	<u>ALANNO</u>		X2	3	4		
-	<u>BOLOGNAÑO</u>		X2	3	4		
-	<u>BRITTOLI</u>		X2	3	4		
-	<u>BUSSI SUL TIRINO</u>		X2	3	4		
-	<u>CAPPELLE SUL TAVO</u>		X2	3	4		
-	<u>CARAMANICO TERME</u>		X2	3	4		
-	<u>CARPINETO DELLA NORA</u>		X2	3	4		
-	<u>CASTIGLIONE A CASAURIA</u>		X2	3	4		
-	<u>CATIGNANO</u>		X2	3	4		
-	<u>CEPAGATTI</u>		X2	3	4		
-	<u>CITTA' SANT'ANGELO</u>		X2	3	4		
-	<u>CIVITAQUANA</u>		X2	3	4		
-	<u>CIVITELLA CASANOVA</u>		X2	3	4		
-	<u>COLLECORVINO</u>		X2	3	4		
-	<u>CORVARA</u>		X2	3	4		
	<u>CUGNOLI</u>		X2	3	4		
	<u>ELICE</u>		X2	3	4		
	<u>FARINDOLA</u>		X2	3	4		




Timbro e firma

E. U. Stacato



LETTOMANOPPELLO	<input type="checkbox"/>	<input checked="" type="checkbox"/> X2	<input type="checkbox"/> 3	<input type="checkbox"/> 4
LORETO APRUTINO	<input type="checkbox"/>	<input checked="" type="checkbox"/> X2	<input type="checkbox"/> 3	<input type="checkbox"/> 4
MANOPPELLO	<input type="checkbox"/>	<input checked="" type="checkbox"/> X2	<input type="checkbox"/> 3	<input type="checkbox"/> 4
MONTEBELLO DI BERTONA	<input type="checkbox"/>	<input checked="" type="checkbox"/> X2	<input type="checkbox"/> 3	<input type="checkbox"/> 4
MOSCUFO	<input type="checkbox"/>	<input checked="" type="checkbox"/> X2	<input type="checkbox"/> 3	<input type="checkbox"/> 4
NOCCIANO	<input type="checkbox"/>	<input checked="" type="checkbox"/> X2	<input type="checkbox"/> 3	<input type="checkbox"/> 4
PENNE	<input type="checkbox"/>	<input checked="" type="checkbox"/> X2	<input type="checkbox"/> 3	<input type="checkbox"/> 4
PESCOSANSONESCO	<input type="checkbox"/>	<input checked="" type="checkbox"/> X2	<input type="checkbox"/> 3	<input type="checkbox"/> 4
PIANELLA	<input type="checkbox"/>	<input checked="" type="checkbox"/> X2	<input type="checkbox"/> 3	<input type="checkbox"/> 4
PICCIANO	<input type="checkbox"/>	<input checked="" type="checkbox"/> X2	<input type="checkbox"/> 3	<input type="checkbox"/> 4
PIETRANICO	<input type="checkbox"/>	<input checked="" type="checkbox"/> X2	<input type="checkbox"/> 3	<input type="checkbox"/> 4
POPOLI	<input type="checkbox"/>	<input checked="" type="checkbox"/> X2	<input type="checkbox"/> 3	<input type="checkbox"/> 4
ROCCAMORICE	<input type="checkbox"/>	<input checked="" type="checkbox"/> X2	<input type="checkbox"/> 3	<input type="checkbox"/> 4
ROSCIANO	<input type="checkbox"/>	<input checked="" type="checkbox"/> X2	<input type="checkbox"/> 3	<input type="checkbox"/> 4
SALLE	<input type="checkbox"/>	<input checked="" type="checkbox"/> X2	<input type="checkbox"/> 3	<input type="checkbox"/> 4
SAN VALENTINO IN A. C.	<input type="checkbox"/>	<input checked="" type="checkbox"/> X2	<input type="checkbox"/> 3	<input type="checkbox"/> 4
SANT'EUFEMIA A MAIELLA	<input type="checkbox"/>	<input checked="" type="checkbox"/> X2	<input type="checkbox"/> 3	<input type="checkbox"/> 4
SCAFA	<input type="checkbox"/>	<input checked="" type="checkbox"/> X2	<input type="checkbox"/> 3	<input type="checkbox"/> 4
SERRAMONACESCA	<input type="checkbox"/>	<input checked="" type="checkbox"/> X2	<input type="checkbox"/> 3	<input type="checkbox"/> 4
SPOLTORE	<input type="checkbox"/>	<input checked="" type="checkbox"/> X2	<input type="checkbox"/> 3	<input type="checkbox"/> 4
TOCCO DA CASAURIA	<input type="checkbox"/>	<input checked="" type="checkbox"/> X2	<input type="checkbox"/> 3	<input type="checkbox"/> 4
TORRE DE PASSERI	<input type="checkbox"/>	<input checked="" type="checkbox"/> X2	<input type="checkbox"/> 3	<input type="checkbox"/> 4
TURRI VALIGNANI	<input type="checkbox"/>	<input checked="" type="checkbox"/> X2	<input type="checkbox"/> 3	<input type="checkbox"/> 4
VICOLI	<input type="checkbox"/>	<input checked="" type="checkbox"/> X2	<input type="checkbox"/> 3	<input type="checkbox"/> 4
VILLA CELIERA	<input type="checkbox"/>	<input checked="" type="checkbox"/> X2	<input type="checkbox"/> 3	<input type="checkbox"/> 4



Timbro e firma

*F. W. Storticus*

Data 20/06/2017

Individuazione interventi Decreto Legislativo 29 marzo 2004, n.102

danni	Tipologia di intervento (*)
<input type="checkbox"/> Produzione	Art. 5, comma 2: di cui alle lettere: <input type="checkbox"/> a <input type="checkbox"/> b <input type="checkbox"/> c <input type="checkbox"/> d
<input checked="" type="checkbox"/> Strutture aziendali	Art. 5 comma 3; <input checked="" type="checkbox"/> x
<input type="checkbox"/> Strutture interaziendali	Art. 5, comma 6; <input type="checkbox"/>
<input type="checkbox"/> Opere di Bonifica	Art. 5, comma 6; <input type="checkbox"/>

N.b. : Barrare la casella a sinistra del danno e le caselle riguardanti gli interventi richiesti.

- art 5, comma 2 di cui lettera:
  - a) contributi in conto capitale fino all'80 per cento del danno accertato sulla base della produzione lorda vendibile ordinaria del triennio precedente;
  - b) prestiti ad ammortamento quinquennale per le esigenze di esercizio dell'anno in cui si è verificato l'evento e per l'anno successivo, da erogare al seguente tasso agevolato:
    - 1) 20 per cento del tasso di riferimento per le operazioni di credito agrario oltre i 18 mesi per le aziende ricadenti in zone svantaggiate;
    - 2) 35 per cento del tasso di riferimento per le operazioni di credito agrario oltre i 18 mesi per le aziende ricadenti in altre zone;
 nell'ammontare del prestito sono comprese le rate delle operazioni di credito in scadenza nei 12 mesi successivi all'evento inerenti all'impresa agricola;
  - c) proroga delle operazioni di credito agrario, di cui all'art.7 del Decreto Legislativo 29 marzo 2004, n.102, pubblicato nella Gazzetta Ufficiale del 23 aprile 2004, n.95;
  - d) agevolazioni previdenziali di cui all'art. 8 del Decreto Legislativo 29 marzo 2004, n.102, pubblicato nella Gazzetta Ufficiale del 23 aprile 2004.
- art.5 comma 3: In caso di danni causati alle strutture aziendali e alle scorte possono essere concessi a titolo di indennizzo contributi in conto capitale fino al 100% dei costi effettivi.
- art 5, comma 6: compatibilmente con le esigenze primarie delle imprese agricole, possono essere adottate misure volte al ripristino delle infrastrutture connesse all'attività agricola, tra cui quelle irrigue e di bonifica, con onere della spesa a totale carico del Fondo di solidarietà nazionale.



Timbro e firma



Verucci

**REGIONE ABRUZZO**  
**Giunta Regionale**  
 Dipartimento Politiche dello Sviluppo Rurale e della Pesca  
 Servizio Territoriale per l'Agricoltura - Abruzzo Ovest - Avezzano  
 Ufficio Autorizzazioni, Licenze e Verifica Danni da Fauna Selvatica di Sulmona - L'Aquila - Castel Di Sangro  
 Via Salvemini/37 D- 67039 SULMONA (AQ)  
 Tel. 0864/51268 fax 0864/206617 dpd025@pec.regione.abruzzo.it

Prot. n. RA 0142497/17

Avezzano 26.05.2017



**Al Dipartimento Politiche dello Sviluppo Rurale e della Pesca**

Servizio Politiche per l'Inclusione, lo Sviluppo e l'Attrattività delle Aree Rurali -DPD020  
 Ufficio Politiche del credito, della diffusione della banda Larga e dei servizi locali di base nelle zone rurali  
 Via Catullo,17 -65127 Pescara

**Oggetto:** D.lgs. n.102/2004 e ss mm ii, accertamento e stima danni causati da nevicate del 18-19 gennaio 2017.-

Con riferimento alle richieste ( n= 45 ) di un primo accertamento e stima dei danni in oggetto pervenute al Servizio scrivente ed alla eventuale proposta di identificazione e delimitazione delle aree da proporre ai fini del riconoscimento dello stato di Calamità Naturale si comunica quanto segue:

I tecnici incaricati hanno proceduto alla verifica sul campo delle segnalazioni di danno pervenute rilevando che i danni sono relativi quasi esclusivamente a strutture ( fabbricati aziendali, e viabilità rurale) oltre ad alcuni danni a produzioni/scorte zootecniche.

Le segnalazioni di danno pervenute relative alle colture non sono state considerate in quanto non significative trattandosi di quantità irrisorie o relative ad altre cause.

I danni accertati risultano localizzati a "macchia di leopardo" non è stato pertanto possibile delimitare interi territori comunali ma solamente singoli fogli catastali degli stessi, è da evidenziare in proposito che l' entità dei danni segnalati risulta inferiore al 30% della PLV dei singoli fogli catastali, ciò non di meno trattandosi di danni a strutture ( fabbricati) si è ritenuto comunque opportuno procedere alla delimitazione dell' area da proporre ai fini del riconoscimento dello stato di Calamità Naturale.

Tra le domande pervenute si è proceduto ad escludere quelle relative a:

- danni che non presentavano alcun nesso di causalità con l' evento calamitoso;
- danni a fabbricati o strutture non riportate nei relativi fascicoli aziendali o non accatastati in quanto ritenuti non conformi alle normative urbanistiche comunali;

Per il calcolo della PLV dei fogli identificati si è operato con valutazioni di carattere generale , sulla base delle limitate informazioni oggettive disponibili ( i dati di riferimento ISTAT Agricoltura sono relativi ai territori comunali) e/o della conoscenza diretta della realtà produttiva locale, si evidenzia comunque che nella maggior parte dei casi i Fogli catastali indicati riguardano territori con bassissima PLV in quanto dall' esame delle

07 SET 2017

La presente copia è conforme all'originale e si compone di n° 5 pagine


10 pecate

ALLEGATO come parte integrante alla deliberazione n. 532 del 26/9/17

IL SEGRETARIO DELLA GIUNTA (Avv. Daniela Vastano) LUCIANA BADA



Il Tecnico Dr. Antonio Marucci

	<p><b>REGIONE ABRUZZO</b>  <b>Giunta Regionale</b>                  Dipartimento Politiche dello Sviluppo Rurale e della Pesca                  Servizio Territoriale per l'Agricoltura – Abruzzo Ovest - Avezzano                  Ufficio Autorizzazioni, Licenze e Verifica Danni da Fauna Selvatica di Sulmona – l'Aquila – Castel Di Sangro                  Via Salvemini/37 D- 67039 SULMONA (AQ)                  Tel. 0864/51268 fax 0864/206617 <a href="mailto:dpd025@pec.regione.abruzzo.it">dpd025@pec.regione.abruzzo.it</a></p>
---	--

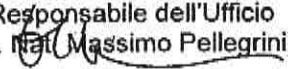
aereofotogrammetrie gli stessi sono interessati quasi esclusivamente da boschi e pascoli con rare coltivazioni di foraggiere.

Sulla base di quanto indicato precedentemente nella delimitazione della zona interessata dall' evento calamitoso in oggetto sono stati inclusi i comuni e relativi fogli catastali, come evidenziato nell' allegato mod. F:

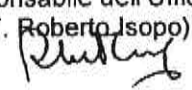
Il Dirigente  
 Dott. Francesco Luca




Il Responsabile dell'Ufficio  
 Dott. Nat. Massimo Pellegrini



Il Responsabile dell'Ufficio  
 ( S.T. Roberto Isopo)



Allegati:  
 modelli riepilogativi accertamento danni D.lgs. 102/2004



Ministero delle politiche  
agricole e forestali  
S.I.A.N.

ACCERTAMENTO EVENTI CALAMITOSI  
(compilare per ciascun evento)

\_\_\_\_\_ li, 24 / 5 / 2017

REGIONE ABRUZZO

PROVINCIA L'AQUILA

EVENTO CALAMITOSO:

01	GRANDINATE,
02	GELATE
03	PIOGGE PERSISTENTI
04	SICCITA'
X	ECESSO DI NEVE
06	PIOGGE ALLUVIONALI

07	VENTI SCIROCCALI
08	TERREMOTO
09	TROMBA D'ARIA
10	BRINATE
11	VENTI IMPETUOSI
12	MAREGGIATE

DATA:

periodi dal 18 / 1 / 2017 al 19 / 1 / 2017  
dal \_\_\_ / \_\_\_ / \_\_\_ al \_\_\_ / \_\_\_ / \_\_\_  
dal \_\_\_ / \_\_\_ / \_\_\_ al \_\_\_ / \_\_\_ / \_\_\_

giorni \_\_\_ / \_\_\_ / \_\_\_ \_\_\_ / \_\_\_ / \_\_\_  
\_\_\_ / \_\_\_ / \_\_\_ \_\_\_ / \_\_\_ / \_\_\_

NOTE:

Timbro e firma

(da compilare a cura del Mipaf)

Data acquisizione \_\_\_ / \_\_\_ / \_\_\_



\_\_\_\_\_  
Prot.



Ministero delle politiche  
agricole e forestali  
S.I.A.N.


mod. B

REGIONE ABRUZZO  
PROVINCIA L'AQUILA  
EVENTO ECCESSO DI NEVE

Data 24/5/2017

PRODUZIONE ORDINARIA DEL TERRITORIO DELIMITATO

COLTURE	ESTENSIONE (Ha)	QUANTITA'	VALORE (importi in migliaia di Euro)
ERBACEE DA GRANELLA (cereali, leguminose, oleaginose ecc.)	3500	105000	63.000.000
ERBACEE DA SEME (mais da seme, ortive da seme ecc.)	(SEMINATIVI)		
ERBACEE INDUSTRIALI (tabacco, bietola da zucchero ecc)			
FORAGGERE	16000		4.800.000
ORTIVE IN PIENO CAMPO	37	11100	222.0000
ORTIVE PROTETTE			
FLORICOLE IN PIENO CAMPO			
FLORICOLE PROTETTE			
ARBOREE FRUTTICOLE	70	7000	280.000
ARBOREE DA LEGNO	10		2.000
VIVAI			
ALTRE PRODUZIONI VEGETALI			
<b>PRODUZIONI ZOOTECNICHE</b>	<b>N° CAPI</b>		
BOVINI DA LATTE			
BOVINI DA CARNE			
SUINI			
OVICAPRINI			
AVICOLI			
ALTRE PRODUZIONI ZOOTECNICHE			
<b>PRODUZIONI APISTICHE</b>	<b>N° ARNIE</b>		
TOTALE PRODUZIONE LORDA VENDIBILE AREA DELIMITATA			€ 68.304.000

Timbro e firma 

I.e produzioni vegetali reimpiagate negli allevamenti aziendali non vanno riportate nel presente modello in quanto considerate con le produzioni zootecniche





Ministero delle politiche  
agricole e forestali  
S.I.A.N.

mod. D

REGIONE ABRUZZO  
PROVINCIA L'AQUILA  
EVENTO ECCESSO DI NEVE

Data 24/05/2017

STIMA DEI DANNI ALLE STRUTTURE AZIENDALI

Produzione lorda vendibile ordinaria del territorio delimitato (totale mod. B): 68.304.000 €

(importi in migliaia di Euro)

COD.	NATURA DANNO	QUANTITA'	IMPORTO DANNO	DESCRIZIONE DANNO	DANNO RICONOSCIUTO MIPAF
01	Ai terreni non ripristinabili	ha			
02	Ai terreni ripristinabili	ha			
03	Ai fabbricati ed altri manufatti rurali	n.	1.768.976,1	DANNI PIU' FREQUENTI ALLE COPERTURE DELLE STRUTTURE (MAGAZZINI, STALLE, ECC)	
04	Alle strade poderali e canali di scolo aziendali	m	286.217,3	STRADE INTERPODERALI CON DANNI PIU' FREQUENTI ALLA CARREGGIATA E ALLE SCOLINE LATERALI	
05	Alle piantagioni arboree da frutto	ha			
06	Alle scorte vive	n. capi	388.729,30	DANNI PREVALENTI ALLA PRODUZIONE ZOOTECNICA	
07	Alle scorte morte	q.li			
08	Alle Macchine ed attrezzi	n.			

IMPORTO TOTALE : € 2.443.922,66

INCIDENZA % DEL FABBISOGNO DI SPESA SULLA P.L.V. ORDINARIA DEL TERRITORIO PER ESECUZIONE INTERVENTI: < 30%

Timbro e firma

REGIONE ABRUZZO

PROVINCIA L'AQUILA

EVENTO ECCESSO DI NEVE

Ministero delle politiche  
agricole e forestali  
S.I.A.N.

Data 18/01/2017

## STIMA DEI DANNI ALLE STRUTTURE INTERAZIENDALI E ALLE OPERE DI BONIFICA

COD.	NATURA DANNO	QUANTITA'		IMPORTO DANNO	DESCRIZIONE DANNO	DANNO RICONOSCIUTO MIPAF
01	- ALLE STRADE INTERPODERALI - ALLE OPERE DI APPROVVIGIONAMENTO IDRICO - ALLE RETI IDRAULICHE ED IMPIANTI IRRIGUI AL SERVIZIO DI PIU' AZIENDE	ml		<b>286.217,30 €</b>	DANNI PREVALENTEMENTE SULLA CARREGGIATA E SULLE SCOLINE LATERALI	
02	- ALLE OPERE PUBBLICHE DI BONIFICA	ml				

(importi in migliaia di euro)



Timbro e firma

Ministero delle politiche  
agricole e forestali  
S.I.A.N.

REGIONE ABRUZZO  
PROVINCIA L'AQUILA  
EVENTO ECCESSO DI NEVE

Data 24/05/2017

COMUNI RICADENTI NEL TERRITORIO DELIMITATO

1 PRODUZIONE     2 STRUTTURE AZIENDALI     3 STRUTTURE INTERAZIENDALI     4 OPERE DI BONIFICA

-	Intera Provincia	<input type="checkbox"/>	<input type="checkbox"/>	<input type="checkbox"/>	<input type="checkbox"/>
-	<u>ANVERSA DEGLI ABRUZZI FG 6</u>	<input type="checkbox"/>	<input checked="" type="checkbox"/>	<input type="checkbox"/>	<input type="checkbox"/>
-	<u>BARETE FG 9-11-16</u>	<input type="checkbox"/>	<input checked="" type="checkbox"/>	<input type="checkbox"/>	<input type="checkbox"/>
-	<u>CAMPO DI GIOVE FG 48</u>	<input type="checkbox"/>	<input checked="" type="checkbox"/>	<input type="checkbox"/>	<input type="checkbox"/>
-	<u>CANSANO FG 3-4</u>	<input checked="" type="checkbox"/>	<input type="checkbox"/>	<input type="checkbox"/>	<input type="checkbox"/>
-	<u>CAPITIGNANO FG 37-40-47</u>	<input checked="" type="checkbox"/>	<input type="checkbox"/>	<input type="checkbox"/>	<input type="checkbox"/>
-	<u>CASTEL DEL MONTE FG 23-29-10-13-26-21-41-42</u>	<input checked="" type="checkbox"/>	<input checked="" type="checkbox"/>	<input type="checkbox"/>	<input type="checkbox"/>
-	<u>CASTEL DI IERI (INTERO COMUNE)</u>	<input type="checkbox"/>	<input checked="" type="checkbox"/>	<input checked="" type="checkbox"/>	<input type="checkbox"/>
-	<u>CASTEL DI SANGRO FG 32-35</u>	<input checked="" type="checkbox"/>	<input checked="" type="checkbox"/>	<input type="checkbox"/>	<input type="checkbox"/>
-	<u>CASTROVALVA FG 16</u>	<input type="checkbox"/>	<input checked="" type="checkbox"/>	<input type="checkbox"/>	<input type="checkbox"/>
-	<u>GAGLIANO ATERNO FG 10</u>	<input type="checkbox"/>	<input checked="" type="checkbox"/>	<input type="checkbox"/>	<input type="checkbox"/>
-	<u>GORIANO SICOLI FG 12</u>	<input type="checkbox"/>	<input checked="" type="checkbox"/>	<input type="checkbox"/>	<input type="checkbox"/>
-	<u>L'AQUILA (INTERO COMUNE)</u>	<input type="checkbox"/>	<input checked="" type="checkbox"/>	<input checked="" type="checkbox"/>	<input type="checkbox"/>
-	<u>PIZZOLI FG 7-10-12</u>	<input type="checkbox"/>	<input checked="" type="checkbox"/>	<input type="checkbox"/>	<input type="checkbox"/>
-	<u>PRATOLA PELIGNA FG 14</u>	<input type="checkbox"/>	<input checked="" type="checkbox"/>	<input type="checkbox"/>	<input type="checkbox"/>
-	<u>RAIANO FG 14</u>	<input type="checkbox"/>	<input checked="" type="checkbox"/>	<input type="checkbox"/>	<input type="checkbox"/>
-	<u>ROCCARASO (INTERO COMUNE)</u>	<input type="checkbox"/>	<input type="checkbox"/>	<input checked="" type="checkbox"/>	<input type="checkbox"/>
-	<u>SULMONA (FG 13 - 11- 12-19-20)</u>	<input type="checkbox"/>	<input checked="" type="checkbox"/>	<input type="checkbox"/>	<input type="checkbox"/>
-	<u>MASSA D'ALBE (FG 30)</u>	<input checked="" type="checkbox"/>	<input type="checkbox"/>	<input type="checkbox"/>	<input type="checkbox"/>



Timbro e firma *[Signature]*



PESCINA (FG. 4 8-13-27)

OVINDOLI (FG. 27)

ROCCA DI MEZZO (FG 39)

ROCCA DI CAMBIO (FG 14)

	x		
X	X		
	X		
	X		

Indicare senza abbreviazioni la dizione del Comune, barrando una o più caselle in corrispondenza del tipo di danno subito



Timbro e firma

A handwritten signature in black ink, written over a horizontal line.

Data 24/ 05 / 2017

## Individuazione interventi Decreto Legislativo 29 marzo 2004, n.102

danni	Tipologia di intervento (*)
<input type="checkbox"/> Produzione	Art. 5, comma 2: di cui alle lettere: <input type="checkbox"/> a <input type="checkbox"/> b <input type="checkbox"/> c <input type="checkbox"/> d
<input type="checkbox"/> Strutture aziendali	Art. 5 comma 3; <input checked="" type="checkbox"/> X
<input checked="" type="checkbox"/> Strutture interaziendali	Art. 5, comma 6; <input checked="" type="checkbox"/> X
<input type="checkbox"/> Opere di Bonifica	Art. 5, comma 6; <input checked="" type="checkbox"/> X

N.b. : Barrare la casella a sinistra del danno e le caselle riguardanti gli interventi richiesti.

- art 5, comma 2 di cui lettera:
  - a) contributi in conto capitale fino all'80 per cento del danno accertato sulla base della produzione lorda vendibile ordinaria del triennio precedente;
  - b) prestiti ad ammortamento quinquennale per le esigenze di esercizio dell'anno in cui si è verificato l'evento e per l'anno successivo, da erogare al seguente tasso agevolato:
    - 1) 20 per cento del tasso di riferimento per le operazioni di credito agrario oltre i 18 mesi per le aziende ricadenti in zone svantaggiate;
    - 2) 35 per cento del tasso di riferimento per le operazioni di credito agrario oltre i 18 mesi per le aziende ricadenti in altre zone;
 nell'ammontare del prestito sono comprese le rate delle operazioni di credito in scadenza nei 12 mesi successivi all'evento inerenti all'impresa agricola;
  - c) proroga delle operazioni di credito agrario, di cui all'art.7 del Decreto Legislativo 29 marzo 2004, n.102, pubblicato nella Gazzetta Ufficiale del 23 aprile 2004, n.95;
  - d) agevolazioni previdenziali di cui all'art. 8 del Decreto Legislativo 29 marzo 2004, n.102, pubblicato nella Gazzetta Ufficiale del 23 aprile 2004.
- art.5 comma 3: In caso di danni causati alle strutture aziendali e alle scorte possono essere concessi a titolo di indennizzo contributi in conto capitale fino al 100% dei costi effettivi.
- art 5, comma 6: compatibilmente con le esigenze primarie delle imprese agricole, possono essere adottate misure volte al ripristino delle infrastrutture connesse all'attività agricola, tra cui quelle irrigue e di bonifica, con onere della spesa a totale carico del Fondo di solidarietà nazionale.

Timbro e firma

