



## GIUNTA REGIONALE

Seduta del - 7 LUG. 2017

Deliberazione N. 370

L'anno \_\_\_\_\_ il giorno \_\_\_\_\_ del mese di - 7 LUG. 2017

negli uffici della Regione Abruzzo, si è riunita la Giunta Regionale presieduta dal

Sig. Presidente Dott. Luciano D'ALFONSO

con l'intervento dei componenti:

	P	A
1. LOLLI Giovanni	<input type="checkbox"/>	<input checked="" type="checkbox"/>
2. DI MATTEO Donato	<input type="checkbox"/>	<input checked="" type="checkbox"/>
3. GEROSOLIMO Andrea	<input type="checkbox"/>	<input checked="" type="checkbox"/>
4. PAOLUCCI Silvio	<input checked="" type="checkbox"/>	<input type="checkbox"/>
5. PEPE Dino	<input checked="" type="checkbox"/>	<input type="checkbox"/>
6. SCLOCCO Marinella	<input checked="" type="checkbox"/>	<input type="checkbox"/>

Svolge le funzioni di Segretario Daniela Valenza

### OGGETTO

D. Lgs n. 102 del 29/03/2004 - Riconoscimento dell'eccezionalità degli avversi eventi atmosferici - **eccesso di neve** - avvenuti nel periodo dal 5 al 25 gennaio 2017 nel territorio della Regione Abruzzo. Delimitazione dei territori colpiti ed accertamento danni alle produzioni, alle strutture, agli impianti produttivi e alle infrastrutture connesse all'attività agricola.

### LA GIUNTA REGIONALE

VISTO il D. Lgs n. 102 del 29/03/2004;

VISTI gli Orientamenti dell'Unione europea per gli aiuti di Stato nei settori agricolo e forestale e nelle zone rurali 2014 - 2020 (2014/C 204/01);

VISTO il D. Lgs n. 8 del 09/02/2017 convertito con legge 07/04/2017, n. 45 - recante: "*nuovi interventi urgenti in favore delle popolazioni colpite dagli eventi sismici del 2016 e del 2017*" ed in particolare l'articolo 15 comma 4 e seguenti, ai sensi dei quali le imprese agricole ubicate nella Regione Abruzzo, che hanno subito danni a seguito delle avversità atmosferiche verificatesi dal 5 al 25 gennaio 2017 e che non hanno sottoscritto polizze assicurative agevolate a copertura dei rischi, possono accedere agli interventi compensativi di cui all'art. 5 del D. Lgs n. 102 del 29/03/2004 e s. m. i;

VISTO il D.M. 15578 del 07/06/2017 "*Decreto di individuazione dei criteri e delle modalità per la ripartizione delle risorse destinate alle imprese agricole che hanno subito danni a causa delle avversità atmosferiche di eccezionale intensità verificatesi nel periodo dal 5 al 25 gennaio 2017, per la riduzione degli*

*interessi maturati nell'anno 2017, conseguenti alla proroga delle rate delle operazioni di credito agrario di cui all'articolo 7 del decreto legislativo 29 marzo 2004, n° 102;*

VISTI gli accertamenti effettuati dal Servizio Territoriale per l'Agricoltura Abruzzo Sud di Chieti DPD026 di cui all' Allegato 1, parte integrante e sostanziale della presente deliberazione, con la modulistica del MIPAAF, comunicati con nota prot. RA 166177/17 del 21/06/2017, nei quali si attesta che l'incidenza, in termini percentuali, del danno sulla PLV è stato pari al 32,16% per le colture e al 33,24% per le strutture e che quindi ricorrono le condizioni di danno che giustificano le delimitazioni ai fini del riconoscimento dell'eccezionalità degli avversi eventi atmosferici nei seguenti Comuni della Provincia di Chieti:

Archi, Arielli, Atessa, Bomba, Borrello, Canosa Sannita, Carpineto Sinello, Carunchio, Casalanguida, Casalbordino, Casoli, Castel Frentano, Castelguidone, Castiglione Messer Marino, Celenza sul Trigno, Civitaluparella, Colledimezzo, Crecchio, Cupello, Dogliola, Fallo, Fossacesia, Fraine, Fresagrandinaria, Frisa, Furci, Gamberale, Gessopalena, Gissi, Guilmi, Lanciano, Lentella, Liscia, Montazzoli, Montebello sul Sangro, Montelapiano, Monteodorisio, Orsogna, Ortona, Paglieta, Palena, Palmoli, Pennadomo, Pennapedimonte, Poggiofiorito, Pollutri, Roccaspinalveti, Rosello, San Buono, San Giovanni Lipioni, San Salvo, San Vito Chietino, Santa Maria Imbaro, Scerni, Schiavi di Abruzzo, Tollo Torino di Sangro, Tornareccio, Torrebruna, Torricella Peligna, Treglio, Tuffillo, Vasto, Villa Santa Maria, Villalfonsina.

VISTI gli accertamenti effettuati dal Servizio Territoriale per l'Agricoltura Abruzzo Est DPD024 di cui all' Allegato 2, parte integrante e sostanziale della presente deliberazione, con la modulistica del MIPAAF, comunicati con nota prot. RA 168709/17 del 23/06/2017, nei quali si attesta che l'incidenza, in termini percentuali, del danno sulla PLV è stato pari al 47,93% nei territori della Provincia di Pescara e del 32% nei territori della Provincia di Teramo e che quindi ricorrono le condizioni di danno che giustificano le delimitazioni ai fini del riconoscimento dell'eccezionalità degli avversi eventi atmosferici nei seguenti Comuni:

- della Provincia di Teramo interamente delimitati

Ancarano, Arsita, Atri, Basciano, Bellante, Bisenti, Campi, Canzano, Castel Castagna, Castellalto, Castelli, Castiglione Messer Raimondo, Castilenti, Cellino Attanasio, Cermignano, Civitella del Tronto, Colledara, Colonnella, Controguerra, Corropoli, Cortino, Crognaleto, Fano Adriano, Isola del Gran Sasso d'Italia, Montefino, Montorio al Vomano, Morro d'Oro, Mosciano Sant'Angelo, Nereto, Notaresco, Penna Sant'Andrea, Pietracamela, Rocca Santa Maria, Sant'Egidio alla Vibrata, Sant'Omero, Teramo, Torano Nuovo, Torricella Sicura, Tossicia, Valle Castellana;

- della Provincia di Teramo in parte non delimitati

Alba Adriatica intero territorio con esclusione dei fogli di mappa nn. 4-3-10-11;

Giulianova intero territorio con esclusione dei fogli di mappa nn. 1-3-6-7-8-9-10-14-15-16-17-21-22-26-31-32-33;

Martinsicuro intero territorio con esclusione dei fogli di mappa nn. 6-12-17-22-26-27-35;

Pineto intero territorio con esclusione dei fogli di mappa nn. 1-2-3-4-7-8-11-14-20-26-32-37-40;

Roseto degli Abruzzi intero territorio con esclusione dei fogli di mappa nn. 1-3-4-7-11-16-21-26-31-32-33-34-39-40-46-47-53-54-55-59;

Silvi intero territorio con esclusione dei fogli di mappa nn. 2-5-6-9-13-16-17-19-20-21;

Tortoreto intero territorio con esclusione dei fogli di mappa nn. 11-19-26-29-31-32;

- della Provincia di Pescara interamente delimitati

Abbateggio, Alanno, Bolognano, Brittolli, Bussi Sul Tirino, Cappelletto Sul Tavo, Caramanico Terme, Carpineto della Nora, Castiglione a Casauria, Catignano, Cepagatti, Città Sant'Angelo, Civitaquana, Civitella Casanova, Collecervino, Corvara, Cugnoli, Elice, Farindola, Lettomanoppello, Loreto Aprutino, Manoppello, Montebello di Bertona, Moscufo, Nocciano, Penne, Pescosansonesco, Pianella, Picciano, Pietranico, Popoli, Roccamorice, Rosciano, Salle, San Valentino in A.C., Sant'Eufemia a Maiella, Scafa, Serramonacesca, Spoltore, Tocco da Casauria, Torre de Passeri, Turri Valignani, Vicoli, Villa Celiera;

PRESO ATTO degli accertamenti effettuati dal Servizio Territoriale per l'Agricoltura Abruzzo Ovest di Avezzano di cui all'Allegato 3, parte integrante e sostanziale della presente deliberazione, con la modulistica del MIPAAF, comunicato con nota prot. RA 142497/17 del 26/05/2017, nei quali si attesta che l'entità dei danni segnalati risulta inferiore al 30% della PLV e di conseguenza non ricorrono le condizioni di danno che giustificano le delimitazioni ai fini del riconoscimento dell'eccezionalità degli avversi eventi atmosferici;

PRESO ATTO che il D. Lgs n. 8 del 09/02/2017 convertito con legge 07/04/2017, n. 45, in deroga a

quanto previsto dall'art. 1 comma 3 lettera b del D. Lgs. 29/03/2004 n. 102 "interventi compensativi esclusivamente nel caso di danni alle produzioni, strutture e impianti produttivi non inseriti nel Piano Assicurativo agricolo - anno 2017", consente alle imprese agricole ubicate nella Regione Abruzzo, che hanno subito danni a seguito delle avversità atmosferiche verificatesi dal 5 al 25 gennaio 2017 e che non hanno sottoscritto polizze assicurative agevolate a copertura dei rischi, di accedere agli interventi compensativi di cui all'art. 5 del D. Lgs n. 102 del 29/03/2004 e s. m.i;

CONSIDERATO quindi che la Regione Abruzzo può accedere, nei termini ed alle condizioni indicate al punto precedente, per l'eccesso di neve avvenuto nel periodo dal 5 al 25 gennaio 2017, anche se inserito come avversità assicurabile nell'allegato 1 del Piano Assicurativo agricolo - anno 2017 al punto 1.2.2.1, agli interventi compensativi di cui all'art. 5 del D. Lgs n. 102 del 29/03/2004 e s. m.i;

CONSIDERATO inoltre che la Regione Abruzzo può accedere, nei termini ed alle condizioni indicate nel richiamato D.M. 15578 del 07/06/2017, a favore delle aziende agricole danneggiate dalle avversità atmosferiche di eccezionale intensità avvenute nel periodo dal 5 al 25 gennaio 2017, ad un contributo per la riduzione degli interessi maturati nell'anno 2017, conseguenti alla proroga delle rate delle operazioni di credito agrario di cui all'art. 7 del D. Lgs. 29/03/2004 n. 102;

RITENUTO di proporre il riconoscimento dello stato di calamità naturale nei territori colpiti delle Province di Chieti, Pescara e Teramo a seguito del verificarsi delle avversità atmosferiche avvenute nel periodo dal 5 al 25 gennaio 2017 che hanno causato gravi danni e compromesso la capacità produttiva dei territori delimitati;

UDITO il Componente la Giunta preposto alle Politiche Agricole che ne propone l'approvazione;

DATO ATTO che il Direttore della Dipartimento Politiche dello Sviluppo Rurale e della Pesca attesta, sottoscrivendola, la regolarità e la legittimità della proposta;

VISTA la L. R. 77/99 e s.m. e i.;

A VOTI unanimi espressi nelle forme di legge,

### DELIBERA

Per le motivazioni espresse nelle premesse che qui si intendono integralmente riportate:

1. di approvare la proposta di declaratoria dell'eccezionalità degli avversi eventi atmosferici - **eccesso di neve** - avvenuti nel periodo dal 5 al 25 gennaio 2017 per i gravi danni alle produzioni, alle strutture, agli impianti produttivi e alle infrastrutture connesse all'attività agricola, per le imprese agricole che non abbiano sottoscritte polizze assicurative agevolate a copertura dei rischi e la delimitazione delle zone territoriali in cui possono trovare applicazione, a favore delle aziende agricole danneggiate, le provvidenze previste dall'art. 5 del D. Lgs n. 102 del 29/03/2004, con individuazione dei territori indicati negli allegati n. 1), 2) e 3) e di seguito elencati nelle province di:

#### CHIETI:

- **Comuni con intero territorio delimitato:**

Archi, Arielli, Atessa, Bomba, Borrello, Canosa Sannita, Carpineto Sinello, Carunchio, Casalanguida, Casalbordino, Casoli, Castel Frentano, Castelguidone, Castiglione Messer Marino, Celenza sul Trigno, Civitaluparella, Colledimezzo, Crecchio, Cupello, Dogliola, Fallo, Fossacesia, Fraine, Fresagrandinaria, Frisa, Furci, Gamberale, Gessopalena, Gissi, Guilmi, Lanciano, Lentella, Liscia, Montazzoli, Montebello sul Sangro, Montelapiano, Monteodorisio, Orsogna, Ortona, Paglieta, Palena, Palmoli, Pennadomo, Pennapedimonte, Poggiofiorito, Pollutri, Roccaspinalveti, Rosello, San Buono, San Giovanni Lipioni, San Salvo, San Vito Chietino, Santa Maria Imbaro, Scerni, Schiavi di Abruzzo, Tollo Torino di Sangro, Tornareccio, Torrebruna, Torricella Peligna, Treglio, Tuffillo, Vasto, Villa Santa Maria, Villalfonsina.



## TERAMO:

- ***Comuni con intero territorio delimitato:***

Ancarano, Arsita, Atri, Basciano, Bellante, Bisenti, Campi, Canzano, Castel Castagna, Castellalto, Castelli, Castiglione Messer Raimondo, Castilenti, Cellino Attanasio, Cermignano, Civitella del Tronto, Colledara, Colonnella, Controguerra, Corropoli, Cortino, Crognaleto, Fano Adriano, Isola del Gran Sasso d'Italia, Montefino, Montorio al Vomano, Morro d'Oro, Mosciano Sant'Angelo, Nereto, Notaresco, Penna Sant'Andrea, Pietracamela, Rocca Santa Maria, Sant'Egidio alla Vibrata, Sant'Omero, Teramo, Torano Nuovo, Torricella Sicura, Tossicia, Valle Castellana;

- ***Comuni con territorio in parte non delimitato:***

Alba Adriatica intero territorio con esclusione dei fogli di mappa nn. 4-3-10-11;

Giulianova intero territorio con esclusione dei fogli di mappa nn. 1-3-6-7-8-9-10-14-15-16-17-21-22-26-31-32-33;

Martinsicuro intero territorio con esclusione dei fogli di mappa nn. 6-12-17-22-26-27-35;

Pineto intero territorio con esclusione dei fogli di mappa nn. 1-2-3-4-7-8-11-14-20-26-32-37-40;

Roseto degli Abruzzi intero territorio con esclusione dei fogli di mappa nn. 1-3-4-7-11-16-21-26-31-32-33-34-39-40-46-47-53-54-55-59;

Silvi intero territorio con esclusione dei fogli di mappa nn. 2-5-6-9-13-16-17-19-20-21;

Tortoreto intero territorio con esclusione dei fogli di mappa nn. 11-19-26-29-31-32;

## PESCARA:

- ***Comuni con intero territorio delimitato:***

Abbateggio, Alanno, Bolognano, Brittolli, Bussi Sul Tirino, Cappelle Sul Tavo, Caramanico Terme, Carpineto della Nora, Castiglione a Casauria, Catignano, Cepagatti, Città Sant'Angelo, Civitaquana, Civitella Casanova, Collecervino, Corvara, Cugnoli, Elice, Farindola, Lettomanoppello, Loreto Aprutino, Manoppello, Montebello di Bertona, Moscufo, Nocciano, Penne, Pescosansonesco, Pianella, Picciano, Pietranico, Popoli, Roccamorice, Rosciano, Salle, San Valentino in A.C., Sant'Eufemia a Maiella, Scafa, Serramonacesca, Spoltore, Tocco da Casauria, Torre de Passeri, Turri Valignani, Vicoli, Villa Celiera;

1. che non ricorrono le condizioni di danno che giustificano le delimitazioni ai fini del riconoscimento dell'eccezionalità dell'avverso evento atmosferico (percentuale di danno inferiore al 30% della P.L.V. - art. 5 del D. Lgs. 29/03/2004 n. 102) nei territori della Provincia dell'Aquila;
2. che la spesa occorrente per il ripristino dei gravi danni alle imprese agricole è stata stimata in euro **237.255.120,00**
3. di quantificare le provvidenze di cui all'art. 5, comma 2 lettera c) del D. Lgs. 29/03/2004 n. 102, come richiesto dal D.M. 15578 del 07/06/2017 in euro **545.552,83**;
4. di pubblicare la presente deliberazione sul sito internet della Regione Abruzzo, identificato dall'indirizzo fisico con il seguente url: <http://www.regione.abruzzo.it/agricoltura>.

### Allegati:


- 1) Nota prot. n. RA 166177/17 del 21/06/2017 del Servizio Territoriale per l'Agricoltura Abruzzo Sud di Chieti DPD026, formata da n. 9 pagine (16 facciate).
  - 2) Nota prot. n. RA 168709/17 del 23/06/2017 del Servizio Territoriale per l'Agricoltura Abruzzo Est DPD024, formata da n. 14 pagine (26 facciate).
  - 3) Nota prot. n. RA 142497/17 del 26/05/2017 del Servizio Territoriale per l'Agricoltura Abruzzo Ovest di Avezzano DPD025, formata da n. 5 pagine (10 facciate).
-



DIREZIONE REGIONALE/DIPARTIMENTO POLITICHE DELLO SVILUPPO RURALE E DELLA PESCA

SERVIZIO: POLITICHE PER L'INCLUSIONE, LO SVILUPPO E L'ATTRATTIVITA' DELLE AREE RURALI

UFFICIO: POLITICHE DEL CREDITO, DELLA DIFFUSIONE DELLA BANDA LARGA E DEI SERVIZI LOCALI DI BASE NELLE ZONE RURALI

L'Estensore  
*Dott. Antonio Marucci*  
  
(firma)

Il Responsabile dell'Ufficio  
*Dott. Franco Tartaglia*  
**Assente**  
(firma)

Il Dirigente del Servizio  
*Dott. Giuseppe Di Fabrizio*  
  
(firma)

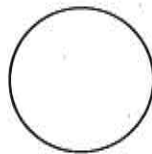
Il Direttore Regionale  
*Dott. Antonio Di Paolo*  
  
(firma)

Il Componente la Giunta  
*Dott. Dino Pepe*  
**FIRMATO**  
(firma)

---

Approvato e sottoscritto:

Il Segretario della Giunta  
**F.to** *Avv. Daniela Valenza*  
(firma)




Il Presidente della Giunta  
**F.to** *Dott. Luciano D'Alfonso*  
(firma)

---

Copia conforme per uso amministrativo

L'Aquila, li \_\_\_\_\_



Il Dirigente del Servizio Affari della Giunta  
  
(firma)

ALLEGATO 1)

GIUNTA REGIONALE D'ABRUZZO


DIPARTIMENTO POLITICHE DELLO SVILUPPO RURALE E DELLA PESCA  
SERVIZIO TERRITORIALE per l'AGRICOLTURA ABRUZZO SUD DPD026  
Via A. Merio, 75 - 66100 Chieti - ☎ 0871/345432 - 345436 ☎ 0871/ 330610 - pec: dpd026@pec.regione.abruzzo.it



REGIONE  
ABRUZZO  
S.T.A.  
Abruzzo  
Sud Chieti

Prot. n. RA/0166177/17

Chieti 20.06.2017



Al Dipartimento Politiche dello Sviluppo  
Rurale e della Pesca DPD

Servizio Politiche per l'inclusione, lo  
Sviluppo e l'attrattività delle Aree Rurali  
DPD020

65100 PESCARA

Oggetto: D. Lgs 102/2004 - Danni da neve gennaio 2017 - Trasmissione Relazione e  
schede del MIPAF (a,b,c,d,e,f,g) relative al territorio della Provincia di Chieti.

Per il seguito di competenza, si trasmette, in allegato alla presente, la documentazione  
richiamata in oggetto.

Cordiali saluti

Il Dirigente del Servizio  
Dott. Fausto Fanti

27 GIU. 2017

Sdl

Il Tecnico  
Dr. Antonio Marucci



La presente copia è  
conferma all'originale  
e si compone di n° 16

ALLEGATO come parte Integrante alla deli-  
berazione n. 370 del [-7 LUG. 2017

IL SEGRETARIO DELLA GIUNTA  
(Avv. Daniela Valenza)

RELAZIONE SINTETICA SUI DANNI PRODOTTI DA AVVERSE CONDIZIONI CLIMATICHE  
DAL 6 AL 30 GENNAIO 2017

COMPENSORIO DELLA PROVINCIA DI CHIETI

SERVIZIO TERRITORIALE PER L'AGRICOLTURA Abruzzo Sud DPD026 Chieti

1) Premessa


Le ondate di maltempo che hanno colpito la nostra Regione a partire dall'inizio del mese di gennaio e più in particolare dal 16 al 18 gennaio 2017, sicuramente verranno ricordate per la loro eccezionale intensità e dannosità. Anche se le perturbazioni hanno interessato un po' tutte le regioni del Centro Italia, l'Abruzzo è stata la regione più colpita anche perché neve, vento e freddo si sono abbattuti su comprensori già duramente interessati dagli eventi sismici verificatisi a partire dal 24 agosto 2016.

Le tragiche conseguenze di questi fatti sono state ampiamente riportate e descritte dalle cronache sia locali che nazionali.

Nel comprensorio della Provincia di Chieti di competenza del Servizio Territoriale per l'Agricoltura Abruzzo Sud, le eccezionali nevicate, oltre a causare forte disagio alla popolazione, hanno pesantemente coinvolto i diversi settori economici causando seri problemi a tutte le infrastrutture produttive compreso quelle dell'agricoltura.

La gravità e l'estensione di questi eventi hanno richiamato l'attenzione delle Istituzioni operanti a vario titolo sul territorio che hanno sollecitato le autorità competenti ad avviare le necessarie ricognizioni al fine di verificare l'esistenza delle condizioni necessarie per richiedere lo stato di calamità naturale per le aree colpite dagli eventi sopra accennati.

I tecnici incaricati, hanno provveduto a condurre un'indagine conoscitiva, finalizzata ad accertare le reali entità di danno che le nevicate hanno causato, limitatamente al settore rurale del comprensorio dell'intera Provincia di Chieti.



## 2) Metodologia di lavoro

Si sono eseguiti dei sopralluoghi sul territorio per monitorare gli esiti dell'avversità metereologica seguendo prioritariamente le segnalazioni pervenute al Servizio da parte degli operatori agricoli, inoltre si è integrata l'indagine ricognitiva attraverso informazioni acquisite dai Comuni, dai produttori di riferimento, da tecnici di settore, che operano anche presso strutture cooperative agricole, cantine sociali, ditte private ed organizzazioni professionali agricole.

Per la localizzazione dei danni e relative tipologie, si è tenuto conto delle segnalazioni prodotte dagli agricoltori tramite modulistica messa a disposizione dalla Regione con Determinazione N. DPD 020/76 del 21/10/2016.

Le informazioni disponibili hanno permesso comunque di stilare un quadro di valutazione dei danni sulle località maggiormente colpite e sulle diverse tipologie di danno che il mal tempo ha causato.

Si è proceduto, poi, ad elaborare i dati messi a disposizione dall'ISTAT, attraverso il 6° Censimento Generale dell'Agricoltura, al fine di quantificare le PLV riferite ad interi comprensori comunali e a specifiche macro-aree ricomprese nel territorio provinciale.

## 3) Analisi dei dati acquisiti

Sono stati sintetizzati per singolo Comune il numero di aziende e le relative tipologie di danno segnalate, sono risultate complessivamente n. 830 distribuite su n. 75 Comuni dei n. 104 totali che costituiscono l'intero comprensorio provinciale.

Per quanto attiene le tipologie di danno, la maggior parte delle segnalazioni hanno riguardato le coltivazioni arboree, principalmente oliveti e vigneti (n. 660, il 79,5%), seguono le segnalazione di danni per smottamenti e frane, alle strutture con crolli e danneggiamenti di stalle, fienili, serre, rimesse, ecc. (n. 260, il 20,5%). Fra queste ultime segnalazioni quelle relative ai danni alle strutture, come previsto dall'Ordinanza n. 441 del 21/03/2017 della Protezione Civile Nazionale, vanno effettuate anche ai Comuni di riferimento per territorio secondo una prestabilita procedura al fine del loro inserimento sul portale attivato dalla stessa Protezione Civile della Regione Abruzzo.





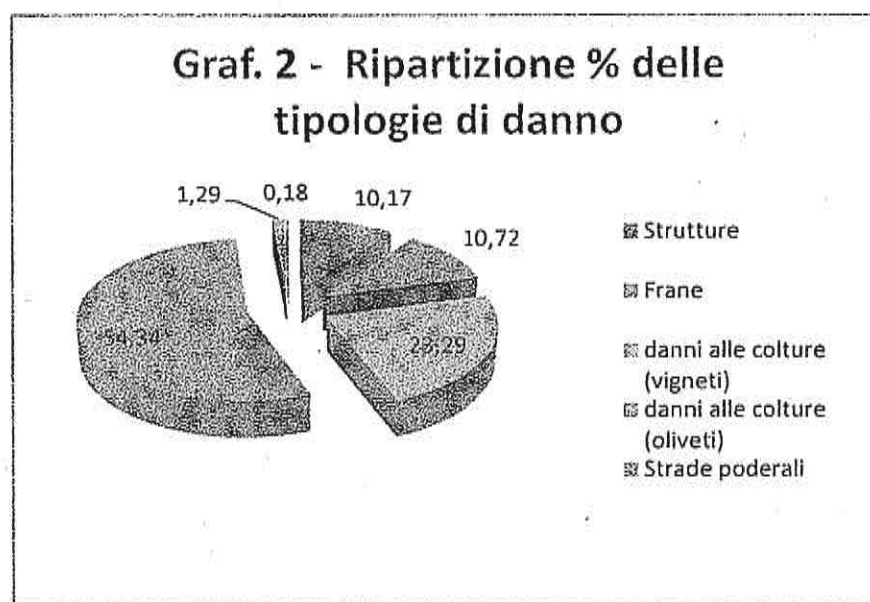
Estratto dell'elaborazione adottata. Esempio per il territorio dell'ex UTA di Lanciano Ortona: comune, numero di aziende e tipologie di danno segnalato.

COMPENSORIO	N	Comune	N. Aziende	Danni segnalati							TOTALE
				Strutture	Franche	danni alle colture (vigneti)	danni alle colture (oliveti)	Strade poderali	Altro		
ORTONESE	1	ARIELLI	N	8	1	1	6	4			12
	2	CANOSA S	N	15			6	14			20
	3	CRECCHIO	N	65	3	3	34	56			96
	4	ORSOGNA	N	24	1	3	6	19			29
	5	ORTONA	N	73	9	6	22	58	1		96
	6	POGGIOFIORITO	N	8		4	5	4			13
	7	TOLLO	N	67	17	2	26	49	1		95
TOTALE DEL COMPENSORIO				260	31	19	105	204	2		361
LANCIANESE	1	ARCHI	N	1		1	1				2
	2	ATESSA	N	13		13				1	14
	3	BOMBA	S	2				2			2
	4	BORRELLO	S	1	1						1
	5	CASOLI	N	21	7	3		18	2		30
	6	CASTEL FRENTANO	N	2		1		2			3
	7	FALLO	S	1		1					1
	8	CIVITALUPARELLA	S	1	1						1
	9	COLLE DI MEZZO	S	1		1					1
	10	FOSSACESIA	N	14	1		3	8	1		13
	11	FRISA	N	14	1	6	10	11	1		29
	12	GAMBERALE	S	1	1						1
	13	GESSOPALENA	S	2		2					2
	14	LANCIANO	N	17		1	3	13			17
	15	MOZZAGROGNA	N	2				1	1		2
	16	PAGLIETA	N	1				1			1
	17	PALENA	S	3	3						3
	18	PENNADOMO	S	4	2	2					4
	19	ROCCA S. G.	N	17		1	3	16			20
	20	ROSELLO	S	1	1						1
	21	S. M. IMBARO	M	3				3			3
	22	S. VITO CHIETINO	M	7	2		1	5			8
	23	TORINO DI SANGRO	M	3	1			2			3
	24	TORNARECCIO	S	1				1			1
	25	TORRICELLA PELIGNA	S	2	1	1					2
	26	TREGLIO	N	2				2			2
	27	VILLA S. M.	S	7	2	3		5			10
	28	MONTAZZOLI	S	1		1					1
	29	MONTEBELLO SUL SANGRO	S	2		2					2



TOT	36	TOTALE DEL COMPENSORIO	147	24	39	21	90	5	1	180
		TOTALE COMPLESSIVO	407	55	58	126	294	7	1	541
		DISTRIBUZIONE %		10,17	10,72	23,29	54,34	1,29	0,18	100,00

TOTALE DEL COMP. ORTONESE	260	63,88
TOTALE DEL COMP. LANCIANESE	147	36,12
TOTALE COMPLESSIVO	407	100



Per il calcolo della PLV si è tenuto conto dei dati pubblicati dall'ISTAT a seguito delle operazioni del 6° Censimento Generale dell'Agricoltura nell'anno 2010, mentre per la quantificazione dei prezzi si è tenuto conto dell'andamento medio degli stessi negli ultimi tre anni registrato dai prodotti agricoli sulle maggiori borse merci nazionali (Bologna, Milano e Bari).

Si evidenzia che nel comprensorio della Provincia di Chieti vi sono dei comuni classificati come svantaggiati ai sensi dell'art. 17 del regolamento CE n. 1257/1999.



## CONSIDERAZIONI CONCLUSIVE

Dalle informazioni raccolte e dai sopralluoghi effettuati è possibile affermare che le avverse condizioni climatiche verificatesi nel mese di gennaio e più in particolare dal 16 al 18 gennaio 2017 hanno inciso pesantemente sul comprensorio della Provincia di Chieti e sono stati soprattutto gli imprenditori agricoli, essendo gestori in primis del territorio, a subire le maggiori conseguenze in termini di disagi e danni economici.

Sull'intero comprensorio si sono registrati danni dovuti a smottamenti, erosioni, frane, danni alle strutture (serre, rimesse, stalle, fienili, magazzini, ecc.) e agli impianti arborei (crollo di vigneti e rotture diffuse delle branche negli oliveti).

Dei n. 104 comuni dell'intera Provincia risultano n. 65 comuni direttamente interessati dai danni nel rispetto delle prescrizioni del D.Lgs 102/2004 come di seguito elencati: Archi, Arielli, Atesa, Bomba, Borrello, Canosa Sannita, Carpineto Sinello, Carunchio, Casalanguida, Casalbordino, Casoli, Castel Frentano, Castelguidone, Castiglione Messer Marino, Celenza sul Trigno, Civitaluparella, Colledimezzo, Crecchio, Cupello, Dogliola, Fallo, Fossacesia, Fraine, Fresagrandinaria, Frisa, Furci, Gamberale, Gessopalena, Gissi, Gulmi, Lanciano, Lentella, Liscia, Montazzoli, Montebello sul Sangro, Montelapiano, Monteodorisio, Orsogna, Ortona, Paglieta, Palena, Palmoli, Pennadomo, Pennapedimonte, Poggiofiorito, Pollutri, Roccaspinaveti, Rosello, San Buono, San Giovanni Lipioni, San Salvo, San Vito Chietino, Santa Maria Imbaro, Scerni, Schiavi di Abruzzo, Tollo, Torino di Sangro, Tornareccio, Torrebruna, Torricella Peligna, Treglio, Tufillo, Vasto, Villa Santa Maria, Villalfonsina.

L'ammontare dei danni dichiarati dalle aziende, unitamente ad altri danni rilevati durante i sopralluoghi, è stato confrontato con la PLV complessiva dei comuni che hanno segnalato danni, quest'ultima operazione ha permesso di calcolare l'incidenza, in termini percentuali, del danno sulla PLV rispettivamente pari al 32,16% per le colture e pari al 33,24% per le strutture.

Il valore ottenuto consente di affermare che nei comprensori comprendenti i comuni sopra elencati della Provincia di Chieti, ricorrono le condizioni (danno > del 30 % della PLV) per avviare le successive procedure per l'erogazione degli indennizzi ai sensi di quanto previsto dal Decreto Legislativo n. 102 del 29 marzo 2004 .

Si evidenzia che essendo i danni di tipo puntuale, riferibili solo a singoli casi (tipo di azienda, caratteristiche delle strutture presenti, ecc.), sono, pertanto, di difficile determinazione; infatti



i dati esposti sono stati elaborati sulla base di informazioni acquisite, segnalazioni pervenute e sopralluoghi effettuati.

Infine si rileva che le sempre più frequenti avversità di natura meteorologica stanno compromettendo la stabilità di interi areali rurali e che solo interventi continui di manutenzione nella regimazione delle acque ed opere di bonifica idraulica, attuabile attraverso una politica attenta alla salvaguardia del territorio, possono consentire la sopravvivenza delle stesse aree.

Si allegano alla presente i modelli previsti dal Ministero delle Politiche Agricole e Forestali.



Il Dirigente del Servizio

Dott. Fausto Fanti

*Fausto Fanti*

Ministero delle politiche  
agricole e forestali  
S.I.A.N.

ACCERTAMENTO EVENTI CALAMITOSI  
(compilare per ciascun evento)

CHIETI li, 20 /06 /2017

REGIONE ABRUZZO

PROVINCIA di CHIETI

EVENTO CALAMITOSO:

01	GRANDINATE	07	VENTI SCIROCCALI
02	GELATE	08	TERREMOTO
03	PIOGGE PERSISTENTI	09	TROMBA D'ARIA
04	SICCITA'	10	BRINATE
<del>05</del>	<u>ECCESSO DI NEVE</u>	11	VENTI IMPETUOSI
06	PIOGGE ALLUVIONALI	12	MAREGGIATE

DATA:

periodi dal 6/01 /2017 al 30/01 /2017  
 dal \_\_\_ / \_\_\_ / \_\_\_ al \_\_\_ / \_\_\_ / \_\_\_  
 dal \_\_\_ / \_\_\_ / \_\_\_ al \_\_\_ / \_\_\_ / \_\_\_

giorni \_\_\_ / \_\_\_ / \_\_\_ \_\_\_ / \_\_\_ / \_\_\_  
 \_\_\_ / \_\_\_ / \_\_\_ \_\_\_ / \_\_\_ / \_\_\_

NOTE:

Servizio Territoriale per l'Agricoltura  
Abruzzo Sud DPD026 - Chieti  
Il Dirigente  
Dott. Fausto Fanti

*Fausto Fanti*

(da compilare a cura del Mipa)

Data acquisizione \_\_\_ / \_\_\_ / \_\_\_




Prot.





Ministero delle politiche  
agricole e forestali  
S.I.A.N.



mod. B

REGIONE\_ABRUZZO  
PROVINCIA di CHIETI  
EVENTO - ECCESSO DI NEVE

Data 20/06/2017

PRODUZIONE ORDINARIA DEL TERRITORIO DELIMITATO

COLTURE	ESTENSIONE (Ha)	QUANTITA'	VALORE (importi in migliaia di Euro)
ERBACEE DA GRANELLA (cereali, leguminose, oleaginose ecc.)	10843,19	379511,65	8.349,26
ERBACEE DA SEME (mais da seme, ortive da seme ecc.)	49,16	344,12	20,65
ERBACEE INDUSTRIALI (tabacco, bietola da zucchero ecc)	163,15	48945	978,90
FORAGGERE (50 % reimpiegate)	2556,38	178946,6	1.789,47
ORTIVE IN PIENO CAMPO	446,03	66904,5	3.345,23
ORTIVE PROTETTE	58,45	23380	1.169,00
FLORICOLE IN PIENO CAMPO	16,55	165500	33,10
FLORICOLE PROTETTE	7,69	76900	76,90
ARBOREE FRUTTICOLE	20901,08	1985602,6	83.871,85
ARBOREE DA LEGNO	7,62	0	0,00
VIVAI	13,92	139200	417,60
ALTRE PRODUZIONI VEGETALI	7017,10	350855	2.806,84
	43980,92		192.858,79
<b>PRODUZIONI ZOOTECNICHE</b>	<b>N° CAPI</b>		
BOVINI DA LATTE	3437	41.244,00	1.443,54
BOVINI DA CARNE	2916	5.248,80	5.248,80
SUINI	15839	9.503,40	2.565,92
OVICAPRINI	8957	5.374,20	537,42
AVICOLI	1257785	1.257.785,00	2.515,57
ALTRE PRODUZIONI ZOOTECNICHE	380,00	70,00	0,70
<b>PRODUZIONI APISTICHE</b>	<b>N° ARNIE 8.050</b>	241.500,00	815,25
<b>TOTALE PRODUZIONE LORDA VENDIBILE AREA DELIMITATA</b>			<b>116.015,99</b>

Il Dirigente del Servizio Dott. Fausto Fanti

*Fausto Fanti*

Le produzioni vegetali reimpiegate negli allevamenti aziendali non vanno riportate nel presente modello in quanto considerate con le produzioni zootecniche

Ministero delle politiche  
agricole e forestali  
S.I.A.N.

REGIONE\_ABRUZZO  
PROVINCIA di CHIETI

EVENTO - ECCESSO DI NEVE

ACCERTAMENTO DEI DANNI ALLE PRODUZIONI NEL TERRITORIO DELIMITATO

Data 20/06/2017  
(importi in migliaia di Euro)

codici	Colture / Allevamenti danneggiati	PRODUZIONE ORDINARIA				Danno accertato		danno		danno effettivo		Danno Riconosciuto MIPAF
		Superficie o N° capi	Produtz. unitaria	Produtz. totale	Prezzo unitario	Valore globale	%	valore	produzion e assicurata	%	valore	
		1	2	3 = 1 x 2	4	5 = 3 x 4	6	7		8 = 6 - 7	9	
01.11	ERBACEE DA GRANELLA (cereali, leguminose, oleaginose ecc.)	10843,19	35,00	379511,65	22,00	8.349,26	40			3.339,70		
	ERBACEE DA SEME (mais da seme, ortive da seme ecc.)	49,16	7,00	344,12	60,00	20,65	30			6,19		
	ERBACEE INDUSTRIALI (tabacco, bietola da zucchero ecc)	163,15	300,00	48945	20,00	978,90	25			244,73		
	FORAGGERE	2556,38	70,00	178946,6	10,00	1.789,47	35			626,31		
	ORTIVE IN PIENO CAMPO	446,03	150	66904,5	50,00	3.345,23	31			1.037,02		
	ORTIVE PROTETTE	58,45	400,00	23380	50,00	1.169,00	20			233,80		
	FLORICOLE IN PIENO CAMPO	16,55	10.000,00	165500	0,2	33,10	20			6,62		
	FLORICOLE PROTETTE	7,69	10.000,00	76900	1	76,90	20			15,38		
	ARBOREE FRUTTICOLE	20901,08	95,00	1985602,6	42,24	83.871,85	37			31.032,59		
	ARBOREE DA LEGNO	7,62				0,00				0,00		
	VIVAI	13,92	1000	139200	3,00	417,60	10			41,76		
	ALTRE PRODUZIONI VEGETALI	7017,10	50	350855	8,00	2.806,84	25			701,71		



Servizio Territoriale per l'Agricoltura  
Abruzzo Sud DPD026 - Chieti

Il Dirigente

Doct. Fausto Fantì

*Fausto Fantì*

Totale Coltivazione

42.080,32				102.858,79	37.285,81	37.285,81
42.080,32	3.416.089,47			102.858,79	37.285,81	37.285,81
1.319.225,40	1.319.225,40			12.311,95	24,62	24,62
241.500,00	241.500,00			845,25		

Coltivazioni

totale

produzioni



totali

116.015,99	32,16	37.310,43	37.310,43
------------	-------	-----------	-----------

Servizio Territoriale per l'Agricoltura  
Abruzzo Sud DPD026 - Chieti

Il Dirigente

Dott. Fausto Fanti

*Fausto Fanti*

Ministero delle politiche  
agricole e forestali  
S.I.A.N.



REGIONE\_ABRUZZO

PROVINCIA di CHIETI

EVENTO - ECCESSO DI NEVE

Data 20/06 /2017

## STIMA DEI DANNI ALLE STRUTTURE AZIENDALI

Produzione lorda vendibile ordinaria del territorio delimitato (totale mod. B): 116.015,99

(importi in migliaia di Euro)

COD.	NATURA DANNO	QUANTITA'	IMPORTO DANNO	DESCRIZIONE DANNO	DANNO RICONOSCIUTO MIPAF
01	Ai terreni non ripristinabili	ha 120	1.400,00	Perdita di suolo a seguito di frane	
02	Ai terreni ripristinabili	ha 3.000	9.000,00	Smottamenti	
03	Ai fabbricati ed altri manufatti rurali	n. 70	14.650,00	Danni alle strutture aziendali	
04	Alle strade poderali e canali di scolo aziendali	m 38.000	1.520,00	Smottamenti e frane che hanno interessato le strade poderali	
05	Alle piantagioni arboree da frutto	ha 4.000	12.000	Danneggiamento degli impianti limitatamente al soprassuolo	
06	Alle scorte vive	n. capi			
07	Alle scorte morte	q.li			
08	Alle Macchine ed attrezzi	n.			

IMPORTO TOTALE: 38.570,00

INCIDENZA % DEL FABBISOGNO DI SPESA SULLA P.L.V. ORDINARIA DEL TERRITORIO PER ESECUZIONE INTERVENTI: 33,24

Il Dirigente del Servizio Dott. Fausto Fanti

Ministero delle politiche  
agricole e forestali  
S.I.A.N.

REGIONE\_ABRUZZO  
PROVINCIA di CHIETI  
EVENTO - ECCESSO DI NEVE

Data 20/06/2017

STIMA DEI DANNI ALLE STRUTTURE INTERAZIENDALI E ALLE OPERE DI BONIFICA

*(importi in migliaia di Euro)*

COD.	NATURA DANNO	QUANTITA'	IMPORTO DANNO	DESCRIZIONE DANNO	DANNO RICONOSCIUTO MIPAF
01	- ALLE STRADE INTERPODERALI - ALLE OPERE DI APPROVVIGIONAMENTO IDRICO - ALLE RETI IDRAULICHE ED IMPIANTI IRRIGUI AL SERVIZIO DI PIU' AZIENDE	ml			
02	- ALLE OPERE PUBBLICHE DI BONIFICA	ml			



Il Dirigente del Servizio Dott. Fausto Fanti

*Fausto Fanti*



Ministero delle politiche  
agricole e forestali  
S.I.A.N.

REGIONE\_ABRUZZO  
PROVINCIA di CHIETI  
EVENTO - ECCESSO DI NEVE

Data 20/06 /2017

COMUNI RICADENTI NEL TERRITORIO DELIMITATO

1	PRODUZIONE	2	STRUTTURE AZIENDALI	3	STRUTTURE INTERAZIENDALI	4	OPERE DI BONIFICA
---	------------	---	---------------------	---	--------------------------	---	-------------------

1	Archi			1	2	3	4
2	Arielli			1	2	3	4
3	Atessa			1	2	3	4
4	Bomba			1	2	3	4
5	Borrello			1	2	3	4
6	Canosa Sannita			1	2	3	4
7	Carpineto Sinello			1	2	3	4
8	Carunchio			1	2	3	4
9	Casalanguida			1	2	3	4
10	Casalbordino			1	2	3	4
11	Casoli			1	2	3	4
12	Castel Frentano			1	2	3	4
13	Castelguidone			1	2	3	4
14	Castiglione Messer Marino			1	2	3	4
15	Celenza sul Trigno			1	2	3	4
16	Civitaluparella			1	2	3	4
17	Colledimezzo			1	2	3	4
18	Crecchio			1	2	3	4
19	Cupello			1	2	3	4
20	Dogliola			1	2	3	4
21	Fallo			1	2	3	4
22	Fossacesia			1	2	3	4
23	Fraine			1	2	3	4
24	Fresagrandinaria			1	2	3	4
25	Frisa			1	2	3	4
26	Furci			1	2	3	4
27	Gamberale			1	2	3	4
28	Gessopalena			1	2	3	4
29	Gissi			1	2	3	4
30	Guilmi			1	2	3	4
31	Lanciano			1	2	3	4
32	Lentella			1	2	3	4
33	Liscia			1	2	3	4



Il Dirigente del Servizio Dott. Fausto Fanti

34	Montazzoli		<input type="checkbox"/>	<input type="checkbox"/>	<input type="checkbox"/>	<input type="checkbox"/>
35	Montebello sul Sangro		<input type="checkbox"/>	<input type="checkbox"/>	<input type="checkbox"/>	<input type="checkbox"/>
36	Montelapiano		<input type="checkbox"/>	<input type="checkbox"/>	<input type="checkbox"/>	<input type="checkbox"/>
37	Monteodorisio		<input type="checkbox"/>	<input type="checkbox"/>	<input type="checkbox"/>	<input type="checkbox"/>
38	Orsogna		<input type="checkbox"/>	<input type="checkbox"/>	<input type="checkbox"/>	<input type="checkbox"/>
39	Ortona		<input type="checkbox"/>	<input type="checkbox"/>	<input type="checkbox"/>	<input type="checkbox"/>
40	Paglieta		<input type="checkbox"/>	<input type="checkbox"/>	<input type="checkbox"/>	<input type="checkbox"/>
41	Palena		<input type="checkbox"/>	<input type="checkbox"/>	<input type="checkbox"/>	<input type="checkbox"/>
42	Palmoli		<input type="checkbox"/>	<input type="checkbox"/>	<input type="checkbox"/>	<input type="checkbox"/>
43	Pennadomo		<input type="checkbox"/>	<input type="checkbox"/>	<input type="checkbox"/>	<input type="checkbox"/>
44	Pennapiedimonte		<input type="checkbox"/>	<input type="checkbox"/>	<input type="checkbox"/>	<input type="checkbox"/>
45	Poggiofiorito		<input type="checkbox"/>	<input type="checkbox"/>	<input type="checkbox"/>	<input type="checkbox"/>
46	Pollutri		<input type="checkbox"/>	<input type="checkbox"/>	<input type="checkbox"/>	<input type="checkbox"/>
47	Roccaspinalveti		<input type="checkbox"/>	<input type="checkbox"/>	<input type="checkbox"/>	<input type="checkbox"/>
48	Rosello		<input type="checkbox"/>	<input type="checkbox"/>	<input type="checkbox"/>	<input type="checkbox"/>
49	San Buono		<input type="checkbox"/>	<input type="checkbox"/>	<input type="checkbox"/>	<input type="checkbox"/>
50	San Giovanni Lipioni		<input type="checkbox"/>	<input type="checkbox"/>	<input type="checkbox"/>	<input type="checkbox"/>
51	San Salvo		<input type="checkbox"/>	<input type="checkbox"/>	<input type="checkbox"/>	<input type="checkbox"/>
52	San Vito Chietino		<input type="checkbox"/>	<input type="checkbox"/>	<input type="checkbox"/>	<input type="checkbox"/>
53	Santa Maria Imbaro		<input type="checkbox"/>	<input type="checkbox"/>	<input type="checkbox"/>	<input type="checkbox"/>
54	Scerni		<input type="checkbox"/>	<input type="checkbox"/>	<input type="checkbox"/>	<input type="checkbox"/>
55	Schiavi di Abruzzo		<input type="checkbox"/>	<input type="checkbox"/>	<input type="checkbox"/>	<input type="checkbox"/>
56	Tollo		<input type="checkbox"/>	<input type="checkbox"/>	<input type="checkbox"/>	<input type="checkbox"/>
57	Torino di Sangro		<input type="checkbox"/>	<input type="checkbox"/>	<input type="checkbox"/>	<input type="checkbox"/>
58	Tornareccio		<input type="checkbox"/>	<input type="checkbox"/>	<input type="checkbox"/>	<input type="checkbox"/>
59	Torrebruna		<input type="checkbox"/>	<input type="checkbox"/>	<input type="checkbox"/>	<input type="checkbox"/>
60	Torricella Peligna		<input type="checkbox"/>	<input type="checkbox"/>	<input type="checkbox"/>	<input type="checkbox"/>
61	Treglio		<input type="checkbox"/>	<input type="checkbox"/>	<input type="checkbox"/>	<input type="checkbox"/>
62	Tuffillo		<input type="checkbox"/>	<input type="checkbox"/>	<input type="checkbox"/>	<input type="checkbox"/>
63	Vasto		<input type="checkbox"/>	<input type="checkbox"/>	<input type="checkbox"/>	<input type="checkbox"/>
64	Villa Santa Maria		<input type="checkbox"/>	<input type="checkbox"/>	<input type="checkbox"/>	<input type="checkbox"/>
65	Villalfonsina		<input type="checkbox"/>	<input type="checkbox"/>	<input type="checkbox"/>	<input type="checkbox"/>

Indicare senza abbreviazioni la dizione del Comune, barrando una o più caselle in corrispondenza del tipo di danno subito



Il Dirigente del Servizio Dott. Fausto Fanti

*Fausto Fanti*

Data 20/06 /2017

Individuazione interventi Decreto Legislativo 29 marzo 2004, n.102

dammi	Tipologia di intervento (*)
<input checked="" type="checkbox"/> Produzione	Art. 5, comma 2: di cui alle lettere: <input checked="" type="checkbox"/> a <input type="checkbox"/> b <input type="checkbox"/> c <input checked="" type="checkbox"/> d
<input checked="" type="checkbox"/> Strutture aziendali	Art. 5 comma 3; <input checked="" type="checkbox"/>
<input type="checkbox"/> Strutture interaziendali	Art. 5, comma 6; <input type="checkbox"/>
<input type="checkbox"/> Opere di Bonifica	Art. 5, comma 6; <input type="checkbox"/>

N.b. : Barrare la casella a sinistra del danno e le caselle riguardanti gli interventi richiesti.

- art 5, comma 2 di cui lettera:

- contributi in conto capitale fino all'80 per cento del danno accertato sulla base della produzione lorda vendibile ordinaria del triennio precedente;
- prestiti ad ammortamento quinquennale per le esigenze di esercizio dell'anno in cui si è verificato l'evento e per l'anno successivo, da erogare al seguente tasso agevolato:
  - 20 per cento del tasso di riferimento per le operazioni di credito agrario oltre i 18 mesi per le aziende ricadenti in zone svantaggiate;
  - 35 per cento del tasso di riferimento per le operazioni di credito agrario oltre i 18 mesi per le aziende ricadenti in altre zone;
 nell'ammontare del prestito sono comprese le rate delle operazioni di credito in scadenza nei 12 mesi successivi all'evento inerenti all'impresa agricola;
- proroga delle operazioni di credito agrario, di cui all'art.7 del Decreto Legislativo 29 marzo 2004, n.102, pubblicato nella Gazzetta Ufficiale del 23 aprile 2004, n.95;
- agevolazioni previdenziali di cui all'art. 8 del Decreto Legislativo 29 marzo 2004, n.102, pubblicato nella Gazzetta Ufficiale del 23 aprile 2004.

- art.5 comma 3: In caso di danni causati alle strutture aziendali e alle scorte possono essere concessi a titolo di indennizzo contributi in conto capitale fino al 100% dei costi effettivi.

- art 5, comma 6: compatibilmente con le esigenze primarie delle imprese agricole, possono essere adottate misure volte al ripristino delle infrastrutture connesse all'attività agricola, tra cui quelle irrigue e di bonifica, con onere della spesa a totale carico del Fondo di solidarietà nazionale.



Servizio Territoriale per l'Agricoltura

Abruzzo Sud DPI026 - Chieti

Il Dirigente del Servizio Dott. Fausto Fanti



GIUNTA REGIONALE

Dipartimento Politiche dello Sviluppo Rurale e della Pesca  
DPD024 - Servizio Territoriale per l'Agricoltura Abruzzo EST

REGIONE ABRUZZO	Dipartimento DPD024 le Svine	23 GIU. 2017
Prot. RA		168708/17

Teramo 22/06/2017

AL SERVIZIO POLITICHE PER L'INCLUSIONE,  
LO SVILUPPO E L'ATTRATTIVITA' DELLE AREE RURALI  
65100 PESCARA  
Pec: [dpd020@pec.regione.abruzzo.it](mailto:dpd020@pec.regione.abruzzo.it)

**Oggetto:** D. Lgs. n. 102/2004 e DM 23/12/2015 - Legge n. 45 del 07/04/2017. Riconoscimento dell'eccezionalità degli eventi atmosferici avvenuti nel periodo dal 5 al 25 gennaio 2017. Delimitazione dei territori colpiti e accertamento danni alle imprese agricole.

In riferimento alla Vs. nota n. 161587/17 del 15/06/2017, di pari oggetto, si rimettono, per il prosieguo di competenza, le relazioni sull'evento calamitoso verificatosi nel periodo dal 5 al 25 gennaio 2017 e riferito al territorio delle province di Teramo e di Pescara con allegato le schede e le tabelle riepilogative relativamente a valore delle produzioni, entità dei danni e criteri di stima e delimitazione territoriale.

Distinti saluti.

Il Dirigente del Servizio  
Dott.ssa Elvira Di Vitantonio  
*firmato digitalmente*

Allegati:

- Relazione provincia di Teramo
- Relazione provincia di Pescara

TERAMO Via Cerulli Irelli, 17 - 2° Piano  
E-mail [sipateramo@regione.abruzzo.it](mailto:sipateramo@regione.abruzzo.it)  
Tel. 0861245946 - Fax 0861244429

La presente copia è  
conforme all'originale  
e si compone di n°.....

26

ALLEGATO come parte integrante alla deli-  
berazione n. 370 del 7 LUG. 2017  
IL SEGRETARIO DELLA GIUNTA  
(Avv. Daniela Valenza)

27 GIU. 2017




REGIONE ABRUZZO  
DIPARTIMENTO POLITICHE DELLO SVILUPPO RURALE E DELLA PESCA  
Servizio Territoriale per l'Agricoltura Abruzzo Est TERAMO - DPD024

*Decreto Legislativo 29 Marzo 2004, n. 102*

*“Interventi finanziari a sostegno delle imprese agricole, a norma dell'art. 1, comma 2, lettera i), della legge 7 marzo 2003, n. 38”*

*Nuova normativa Fondo di solidarietà nazionale*



***AVVERSITA' : ECCESSO DI NEVE CON  
EVENTI SISMICI***

***PERIODO DAL 05 GENNAIO AL 25 GENNAIO 2017***

***RELAZIONE***





Il territorio agricolo corrispondente alla Provincia di Teramo interessa 47 Comuni, situato nella parte nord-orientale della Regione Abruzzo, ha una superficie aziendale complessiva di ha 128.665,61 così suddivisa :

Terreni coltivati	54.109,24
Terreni a riposo non soggetti a regime di aiuto	2.935,63
Terreni a riposo soggetti a regime di aiuto	1.257,56
<b>Totale Seminativi</b>	<b>58.302,43</b>
Coltivazioni legnose agrarie	11.710,27
Orti familiari	646,78
Prati permanenti e pascoli	17.507,27
<b>Totale S.A.U.</b>	<b>88.166,72</b>
Arboricoltura da legno	1.536,61
Boschi	29.049,98
Superficie agraria non utilizzata	4.170,50
Altra superficie	5.742,10
<b>Super. totale (ha)</b>	<b>128.665,61</b>

La Provincia di Teramo è stata interessata in particolare nei giorni dal 05 al 25 gennaio 2017 da una ondata di maltempo senza precedenti che ha comportato seri e gravi danni alle aziende agricole operanti sul territorio.

Dopo una fase caratterizzata da forti abbassamenti di temperature, a partire dal 16 gennaio fenomeni nevosi si sono susseguiti incessantemente per tre giorni risultando di eccezionale intensità in quanto a durata ed abbondanza, con una neve particolarmente umida e pesante.

Ciò ha determinato l'accumulo di un manto nevoso che dai 20-30 cm immediatamente a ridosso della fascia costiera, è arrivato agli 80-150 cm nelle zone collinari, fino a raggiungere i 200-300 cm nelle aree interne pedemontane e montane.

Come detto sopra tutto il territorio provinciale, seppure in diversa misura, è risultato interessato dai fenomeni ed i danni sono da considerare generalizzati, fatta esclusione della fascia costiera immediatamente prospiciente al mare per i primi 4-5 km dalla costa.

Oltre allo spessore del manto nevoso, come già descritto di carattere eccezionale, ci sono state almeno altre concause a determinare una straordinaria situazione di calamità.

Con le temperature mantenutesi per tutto il periodo intorno allo zero la neve è risultata particolarmente pesante ed acquosa determinando carichi al mq sulle strutture anche superiori ai 400 kg, ben oltre quindi i parametri previsti ed imposti nei calcoli di resistenza strutturale.



Il territorio, che già era stato pesantemente interessato dai fenomeni sismici del 2016 (24 agosto, 23 e 30 ottobre), è stato nuovamente colpito da un evento di grado 5.3 in data 18 gennaio, quindi proprio quando le strutture erano sovraccariche di neve, il momento generato dalla scossa è stato pertanto amplificato dalla presenza del carico nevoso determinando il crollo di centinaia di manufatti.

In concomitanza con i suddetti fenomeni tutta la provincia è stata interessata da estesi blackout elettrici e telefonici, dovuti al collasso delle linee principali e secondarie, il ripristino della corrente elettrica è avvenuto solo dopo alcuni giorni (nelle zone più isolate è stato necessario attendere settimane) e solo con la messa a disposizione di generatori.

Di fatto solo dopo un mese i riallacci sono stati quasi ultimati.

La viabilità è risultata compromessa per parecchi giorni a causa degli accumuli di neve che ostruivano completamente le strade, le frazioni più isolate hanno dovuto attendere anche 10-15 giorni prima di poter essere raggiunte con i primi soccorsi, oltre un mese per poter tornare ad accedere con i mezzi.

A seguire, con lo scioglimento della neve, sono arrivate frane e smottamenti a carico di strade e pendii collinari, talvolta di dimensioni immani come quelli che si sono verificati a Ponzano di Civitella, Canzano, Campi.

I suddetti eventi per estensione e caratteristiche stagionali delle aree interessate hanno determinato, altresì, danni forestali con notevoli danneggiamenti agli ecosistemi interessati, identificabili in danni ai boschi, perdita di suolo forestale, danni al pascolo, perdita di fasce ecotonali, perdita di habitat, pericolo incendi, pericolo di fitopatie, danni ai Siti Rete Natura 2000, pericolo di erosione, diminuzione della regimazione delle acque in quota, perdita dell'assorbimento della CO<sub>2</sub>, ecc.

In un quadro così catastrofico sono pervenute da parte di privati, enti e amministrazioni comunali migliaia di segnalazioni (oltre 2.345) riguardanti in particolare crolli a carico delle strutture portanti e delle coperture di fienili rimesse attrezzi e magazzini scorte, crolli di stalle con la morte o lo smarrimento di migliaia di animali, sfondamento e crollo di tunnel e serre, stroncamenti e sbrancamenti di piante di olivo, abbattimenti di vigneti, movimenti franosi di strade e terreni, valanghe e slavine che hanno distrutto migliaia di ettari di boschi.

Dall'esame delle segnalazioni e sulla base dei rilievi effettuati, con l'applicazione delle opportune metodologie di stima è stato possibile valutare che il danno ha superato il 30% della PLV ( indicato come soglia per il riconoscimento della "eccezionale avversità atmosferica" ) in quasi tutto il territorio della provincia, fatta eccezione, come detto in premessa della fascia litoranea.



La tipologia dell'evento ed i conseguenti danni, pur rientrando tra quelli considerati assicurabili ai sensi del DL 102/2004, per la eccezionalità degli stessi, l'epoca, e la presenza dei fenomeni sismici, sono stati oggetto di deroga da parte del Ministero (*Decreto Legge 09/02/2017 n. 8 convertito in legge n. 45 del 07/04/2017 "Interventi urgenti in favore delle popolazioni colpite dagli eventi sismici del 2016 e del 2017"*) e pertanto possono essere oggetto degli interventi compensativi.

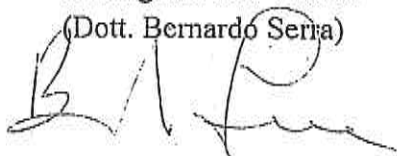
Per quanto sopra si chiede l'applicazione dei benefici di legge in favore degli imprenditori agricoli danneggiati previsti:

- **ART 5, COMMA 2 DI CUI ALLE LETTERE:**
  - c) proroga delle operazioni di credito agrario, di cui all'articolo 7;
  - d) agevolazioni previdenziali, di cui all'articolo 8.
- **ART 5, COMMA 3:** ( Contributi in conto capitale fino al 100% dei costi effettivi per il ripristino delle strutture aziendali danneggiate, dei terreni e delle strutture interpoderali e consortili)
- **ART 5, COMMA 6.** Ripristino delle infrastrutture connesse all' attività agricola, tra cui quelle irrigue e di bonifica, con onere della spesa a totale carico del Fondo di solidarietà nazionale.

In allegato alla presente si rimettono le schede e le tabelle riepilogative relativamente a valore delle produzioni, entità dei danni e criteri di stima e delimitazione territoriale.

Teramo li 16 giugno 2017

Il Dirigente dell'Ufficio  
(Dott. Bernardo Serra)



IL DIRIGENTE DEL SERVIZIO  
(Dott. ssa Elvira Di Vitantonio)



ACCERTAMENTO DEGLI EVENTI CALAMITOSI

Teramo li 16/06/2017

REGIONE ABRUZZO  
DIPARTIMENTO POLITICHE DELLO SVILUPPO RURALE E DELLA PESCA  
Servizio Territoriale per l'Agricoltura Abruzzo Est TERAMO – DPD024

REGIONE: ABRUZZO

PROVINCIA: TERAMO

EVENTO CALAMITOSO: ECCESSO DI NEVE CON EVENTI SISMICI

01	GRANDINATE
02	GELATE
03	PIOGGE PERSISTENTI
04	SICCITA'
05	<u>ECCESSO DI NEVE</u>
06	PIOGGE ALLUVIONALI

07	VENTI SCIROCCALI
08	<u>TERREMOTO</u>
09	TROMBA D'ARIA
10	BRINATE
11	VENTI IMPETUOSI
12	MAREGGIATE

DATA:


PERIODI:

DAL 05 GENNAIO 2017

AL 25 GENNAIO 2017

GIORNI:

Il Dirigente dell'Ufficio  
(Dott. Bernardo Serra)



Il Dirigente del Servizio  
(Dott.ssa Elvira Di Vitantonio)



Data acquisizione MAF \_\_\_/\_\_\_/\_\_\_



Prot. \_\_\_\_\_

Ministero delle Politiche Agricole e Forestali  
 S.I.A.N.  
 REGIONE ABRUZZO  
 PROVINCIA TERAMO

MOD. B

TERAMO 42.902,0000

EVENTO CALAMITOSO : ECCESSO DI NEVE DAL 05 AL 25 GENNAIO 2017 CON EVENTI SISMICI  
 PRODUZIONE ORDINARIA DEL TERRITORIO DELIMITATO

COLTURE	ESTENSIONE (HA)	QUANTITA'	VALORE	Importi in migliaia di €
ERBACEE DA GRANELLA (cereali, leguminose, oleaginose ecc)	27.062,18	1.356.863,30	28.412,1445	
ERBACEE DA SEME (mais da semina, ortive da seme, ecc)	45,77	2.471,58	210,0843	
ERBACEE INDUSTRIALI (tabacco, bietola da zucchero, ecc)	371,17	167.026,50	805,0677	
FORAGGERE	39.505,06	2.035.157,70	20.125,7787	
ORTIVE IN PIENO CAMPO	2.676,19	874.218,00	37.570,1400	
ORTIVE PROTETTE	38,97	15.588,00	935,2800	
FLORICOLE IN PIENO CAMPO	14,80	44.161,00	653,5828	
FLORICOLE PROTETTE	4,48	143.748,00	643,9910	
ARBORREE FRUTTICOLE	10.969,40	871.706,00	45.203,6480	
ARBORRE DA LEGNO	1.480,00	1.524,00	2.255,3200	
VIVAI	23,50	705.000,00	2.007,0000	
ALTRE PRODUZIONI VEGETALI	347,10	1.524,00	528,9804	
	82.538,62			
PRODUZIONI ZOOTECNICHE	N°CAPI			
BOVINI DA LATTE	5.750		6.440,0000	
BOVINI DA CARNE	17.500		11.287,5000	
SUINI	43.000		26.187,0000	
OVICAPRINI	58.794		15.498,4100	
ALTRE PRODUZIONI ZOOTECNICHE	2.553,165		32.414,1439	
PRODUZIONI APISTICHE	N° ARNIE			
		7.109,00		312,7960
TOTALE PRODUZIONE LORDA VENDIBILE AREA DELIMITATA				231.491,0673

IL DIRIGENTE DEL SERVIZIO  
 (Dott.ssa Elvira Di Vitantonio)



IL DIRIGENTE DELL'UFFICIO  
 (Dott. Bernardo Serra)

*B. Serra*

*Elvira Di Vitantonio*



ACCERTAMENTO DEI DANNI ALLE PRODUZIONI DEL TERRITORIO DELIMITATO

Importi in migliaia di €

CODICI	CULTURE ALLEVAMENTI DANNEGGIATI	PRODUZIONE ORDINARIA				DANNO ACCERTATO		DANNO EFFETTIVO		DANNO RICOSCIUTO MIPAF	
		SUPERFICIE O N° CAPI	PROD. UNITARIA	PROD. TOTALE	PREZZO UNITARIO	VALORE GLOBALE	%	VALORE	DANNO PRODUZ. ASSICURATA		%
		1	2	3=1X2	4	5=3X4	6	7	8=6-7	9	
B01	BOVINI DA LATTE	5750				€ 6.440.000,00	30			€ 1.932.000,00	
B02	BOVINI DA CARNE	17500				€ 11.287.500,00	15			€ 1.693.125,00	
O04	OVICAPRINI	58794				€ 15.498.410,00	10			€ 1.549.841,00	
U20	SUINI	43000				€ 26.187.000,00	10			€ 2.618.700,00	
A60	AVICOLI	25000000				€ 28.550.000,00	5			€ 1.427.500,00	
H11	FRUMENTO TENERO	6358	50	317.892,00	€ 19,55	€ 6.214.788,60	5			€ 310.739,43	
H10	FRUMENTO DURO	5.522,10	45	246.494,50	€ 27,70	€ 6.893.297,65	5			€ 344.164,88	
C29	ORZO	8.642,20	43	371.614,60	€ 17,57	€ 6.529.288,52	5			€ 326.463,43	
				0,00		€ 0,00				€ 0,00	
				0,00		€ 0,00				€ 0,00	
TOTALI							€ 107.590,26	€ 0,00	€ 10.202,53	€ 0,00	€ 10.202,53

TOTALE COLTIVAZIONI										
TOTALE ALLEVAMENTI										
PRODUZIONI APICOLTURA										

TOTALI

IL DIRIGENTE DELL'UFFICIO  
 (Dott. Bernardo Serra)

*B. Serra*

IL DIRIGENTE DEL SERVIZIO  
 (Dott.ssa Elvira Di Vitantonio)

*E. Di Vitantonio*



Ministero delle Politiche Agricole e Forestali  
S.I.A.N.

MOD.D

REGIONE ABRUZZO  
PROVINCIA DI TERAMO  
EVENTO CALAMITOSO : ECCESSO DI NEVE DAL 05 AL 25 GENNAIO 2017 CON EVENTI SISMICI

STIMA DEI DANNI ALLE STRUTTURE AZIENDALI

Produzione lorda vendibile ordinaria del territorio delimitato (totale mod. B

€ 231.491,07

Importi in migliaia di €

CODICI	NATURA DANNO	QUANTITA'		IMPORTO DANNO €	DESCRIZIONE DANNO	DANNO	
		ha	mi			RINOSCIUTO	MIPAF
1	AI TERRENI NON RIPRISTINABILI						
2	AI TERRENI RIPRISTINABILI	2.745,00		4.401.765,00			
3	AI FABBRICATI ED ALTRI MANUFATTI RURALI		4.534,00	74.732.187,40	Crolli delle strutture portanti di elevazione e coperture di stalle, fienili, magazzini e rimesse attrezzi.		
4	ALLE STRADE PODERALI E CANALI DI SCOLO AZIENDALI		4.079,00	489.500,00	Smottamenti alle strade poderali		
5	ALLE PIANTAGIONI ARBOREE DA FRUTTO		1.310,00	15.103.728,99	Abbattimento di vigneti allevati a tendone. Rottura di branche principali su piante adulte e stroncatura di giovani piante di olivo		
6	ALLA SCORTE VIVE		134.886,00	2.935.797,00	Animali morti a casusa dei crolli delle coperture delle stalle. Ovi-caprini n. 1.313; Suini n. 3.357; Avicoli n. 129.624; Equini n. 63; Conigli n. 370.		
7	ALLA SCORTE MORTE		6.241,00	1.172.010,00	Perdita di paglia, fieno e mangimi a causa crolli fienili, e magazzini.		
8	ALLE MACCHINE ED ATTREZZI		126,00	1.927.271,15	Rotture a macchine ed attrezzature a casusa crolli coperture rimesse attrezzi.		
Totale importo danni alle strutture				€ 100.762,26			
Totale importo danni alle produzioni				€ 10.202,53			
Totale importo danni				€ 110.964,79			

INCIDENZA % DEL FABBISOGNO DI SPESA SULLA PLV ORDINARIA DEL TERRITORIO PER ESECUZIONE INTERVENTI

47,93%

IL DIRIGENTE DEL SERVIZIO  
(Dott.ssa Elvira Di Vitanonio)

Note:  
L'importo del danno è stato dedotto dalle segnalazioni pervenute opportunamente corrette sulla base dei controlli effettuati.

IL DIRIGENTE DELL'UFFICIO  
(Dott. Bernardo Serra)

*Elvira Di Vitanonio*



Ministero delle Politiche Agricole e Forestali  
S.I.A.N.

MOD. E

TERAMO 16/06/2017

REGIONE ABRUZZO  
PROVINCIA  
EVENTO CALAMITOSO : ECCESSO DI NEVE DAL 05 AL 25 GENNAIO 2017 CON EVENTI SISMICI

STIMA DEI DANNI  
DANNI ALLE STRUTTURE INTERAZIENDALI E ALLE OPERE DI BONIFICA

Importi in migliaia di €

CODICI	NATURA DANNO	QUANTITA' ML	IMPORTO		DESCRIZIONE	A cura MAF	
			DANNO	€		VALORE DANNO ACCERTATO	€
1	ALLE STRADE INTEROPERALI ALLE OPERE DI APPROVVIGIONAMENTO IDRICO ALLE RETI IDRAULICHE E IMPIANTI IRRIGUI A SERVIZIO DI PIU' AZIENDE	37,459,00	€ 3.579,04	€	Cedimenti di porzioni di corpi stradali a causa di innesco di movimenti franosi. Dissesto di opere di presidio quali gabbionate, cordoli e muretti di contenimento. Occlusione di tombini di smaltimento acque. Accumulo di masse terrose.		
2	ALLE OPERE PUBBLICHE DI BONIFICA	1,547,00	€ 1.551,10	€	Impianti di sollevamento e condotte irrigue danneggiate		

NOTE:

PROT.

IL DIRIGENTE DELL'UFFICIO  
( Dott. Bernardo Serra)

IL DIRIGENTE DEL SERVIZIO  
( Dott.ssa Elvira Di Vitantonio )



*B. Serra*

*Elvira Di Vitantonio*

Teramo li 16/06/2017

**REGIONE ABRUZZO**  
**DIPARTIMENTO POLITICHE DELLO SVILUPPO RURALE E DELLA PESCA**  
**Servizio Territoriale per l'Agricoltura Abruzzo Est TERAMO – DPD024**

REGIONE: **ABRUZZO**

PROVINCIA: **TERAMO**

**EVENTO CALAMITOSO: ECCESSO DI NEVE CON EVENTI SISMICI DAL 05 AL 25 GENNAIO 2017**

COMUNI RICADENTI NEL TERRITORIO PROVINCIALE DANNEGGIATO:

COMUNI CON INTERO TERRITORIO DELIMITATO

ANCARANO  
ARSITA  
ATRI  
BASCIANO  
BELLANTE  
BISENTI  
CAMPLI  
CANZANO  
CASTEL CASTAGNA  
CASTELLALTO  
CASTELLI  
CASTIGLIONE M.R.  
CASTILENTI  
CELLINO ATTANASIO  
CERMIGNANO  
CIVITELLA DEL TRONTO  
COLLEDARA  
COLONNELLA  
CONTROGUERRA  
CORROPOLI  
CORTINO  
CROGNALETO  
FANO ADRIANO  
ISOLA DEL GRAN SASSO  
MONTEFINO  
MONTORIO AL VOMANO  
MORRO D'ORO  
MOSCIANO SANT'ANGELO  
NERETO  
NOTARESCO  
PENNA S. ANDREA



PIETRACAMELA  
~~PINETO~~  
ROCCA S. MARIA  
S. EGIDIO ALLA V.TA  
SANT'OMERO  
TERAMO  
TORANO NUOVO  
TORRICELLA SICURA  
TOSSICIA  
VALLE CASTELLANA

COMUNI PARZIALMENTE DELIMITATI:

ALBA ADRIATICA: INTERO TERRITORIO CON ESCLUSIONE DEI FFGG. DI MAPPA NN. 4-3-10-11

GIULIANOVA: INTERO TERRITORIO CON ESCLUSIONE DEI FFGG. DI MAPPA NN. 1-3-6-7-8-9-10-14-15-16-17-21-26-22-31-32-33

MARTINSICURO: INTERO TERRITORIO CON ESCLUSIONE DEI FFGG. DI MAPPA NN. 6-12-17-22-26-27-35

PINETO: INTERO TERRITORIO CON ESCLUSIONE DEI FFGG. DI MAPPA NN. 1-2-3-4-7-8-11-14-20-26-32-37-40


ROSETO DEGLI ABRUZZI: INTERO TERRITORIO CON ESCLUSIONE DEI FFGG. DI MAPPA NN. 1-3-4-7-11-16-21-26-31-32-33-34-39-40-46-47-53-54-55-59

SILVI: INTERO TERRITORIO CON ESCLUSIONE DEI FFGG. DI MAPPA NN. 2-5-6-9-13-16-17-19-20-21


TORTORETO: INTERO TERRITORIO CON ESCLUSIONE DEI FFGG. DI MAPPA NN. 11-19-26-29-31-32

Note :

Il Dirigente dell'Ufficio  
(Dott. Bernardo Serra)



Il Dirigente del Servizio  
(Dott.ssa Elvira Di Vitantonio)



**REGIONE ABRUZZO**  
**DIPARTIMENTO POLITICHE DELLO SVILUPPO RURALE E DELLA PESCA**  
**Servizio Territoriale per l'Agricoltura Abruzzo Est TERAMO – DPD024**

REGIONE: ABRUZZO

PROVINCIA: TERAMO

EVENTO CALAMITOSO: ECCESSO DI NEVE CON EVENTI SISMICI DAL 05 AL 25 GENNAIO 2017

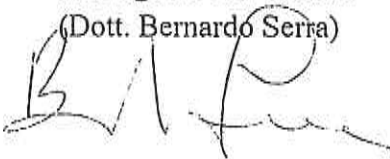
**A) TERRITORIO DELIMITATO**

ANCARANO- ARSITA- ATRI- BASCIANO- BELLANTE- BISENTI- CAMPLI -CANZANO- CASTEL CASTAGNA- CASTELLALTO- CASTELLI- CASTIGLIONE MESSER RAIMONDO - CASTILENTI - CELLINO ATTANASIO- CERMIGNANO - CIVITELLA DEL TRONTO - COLLEDARA - COLONNELLA - CONTROGUERRA CORROPOLI - CORTINO - CROGNALETO - FANO ADRIANO - ISOLA DEL GRAN SASSO D'ITALIA - MONTEFINO - MONTORIO AL VOMANO - MORRO D'ORO MOSCIANO SANT'ANGELO - NERETO - NOTARESCO - PENNA SANT'ANDREA -PIETRACAMELA - ROCCA SANTA MARIA - SANT'EGIDIO ALLA VIBRATA- SANT'OMERO - TERAMO -TORANO NUOVO- TORRICELLA SICURA - TOSSICIA - VALLE CASTELLANA.

**B) TERRITORIO IN PARTE NON DELIMITATO**

ALBA ADRIATICA:	INTERO TERRITORIO <u>CON ESCLUSIONE DEI FFGG. DI MAPPA NN. 4-3-10-11</u>
GIULIANOVA:	INTERO TERRITORIO <u>CON ESCLUSIONE DEI FFGG. DI MAPPA NN. 1-3-6-7-8-9-10-14-15-16-17-21-26-22-31-32-33-34</u>
MARTINSICURO:	INTERO TERRITORIO <u>CON ESCLUSIONE DEI FFGG. DI MAPPA NN. 6-12-17-22-26-27-35</u>
PINETO:	INTERO TERRITORIO <u>CON ESCLUSIONE DEI FFGG. DI MAPPA NN. 1-2-3-4-7-8-11-14-20-26-32-37-40</u>
ROSETO DEGLI ABRUZZI:	INTERO TERRITORIO <u>CON ESCLUSIONE DEI FFGG. DI MAPPA NN. 1-3-4-7-11-16-21-26-31-32-33-34-39-40-46-47-53-54-55-59</u>
SILVI:	INTERO TERRITORIO <u>CON ESCLUSIONE DEI FFGG. DI MAPPA NN. 2-5-6-9-13-16-17-19-20-21</u>
TORTORETO:	INTERO TERRITORIO <u>CON ESCLUSIONE DEI FFGG. DI MAPPA NN. 11-19-26-29-31-32</u>

Il Dirigente dell'Ufficio  
(Dott. Bernardo Serra)




Il Dirigente del Servizio  
(Dott.ssa Elvira Di Vitantonio)





Teramo li 16/06/2017

**REGIONE ABRUZZO**  
**DIPARTIMENTO POLITICHE DELLO SVILUPPO RURALE E DELLA PESCA**  
**Servizio Territoriale per l'Agricoltura Abruzzo Est TERAMO – DPD024**

REGIONE: ABRUZZO

PROVINCIA: TERAMO

**EVENTO CALAMITOSO: ECCESSO DI NEVE DAL 05 AL 25 GENNAIO 2017 CON  
EVENTI SISMICI**

**INDIVIDUAZIONE INTERVENTI: DECRETO LEGISLATIVO 29 MARZO 2004, N. 102**

DANNI		TIPOLOGIA DI INTERVENTO
	PRODUZIONE	ART. 5, COMMA 2: Di cui alle lettere:           A       BXCXD
X	STRUTTURE AZIENDALI	ART. 5, COMMA 3 X
X	STRUTTURE INTERANZIENDALI	ART. 5, COMMA 6 X
X	OPERE DI BONIFICA	ART. 5, COMMA 6 X

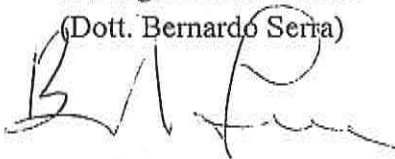
**ART 5, COMMA 2 DI CUI ALLA LETTERA:**

- a) contributi in conto capitale fino all'80 per cento del danno accertato sulla base della produzione lorda vendibile ordinaria del triennio precedente;
- b) prestiti ad ammortamento quinquennale per le esigenze di esercizio dell'anno in cui si e' verificato l'evento dannoso e per l'anno successivo, da erogare al seguente tasso agevolato:
- 1) 20 per cento del tasso di riferimento per le operazioni di credito agrario oltre i 18 mesi per le aziende ricadenti in zone svantaggiate;
- 2) 35 per cento del tasso di riferimento per le operazioni di credito agrario oltre i 18 mesi per le aziende ricadenti in altre zone; nell'ammontare del prestito sono comprese le rate delle operazioni di credito in scadenza nei 12 mesi successivi all'evento inerenti all'impresa agricola;
- c) proroga delle operazioni di credito agrario, di cui all'articolo 7;
- d) agevolazioni previdenziali, di cui all'articolo 8.

**ART 5, COMMA 3: In caso di danni causati alle strutture aziendali ed alle scorte possono essere concessi a titolo di indennizzo contributi in conto capitale fino al 100 per cento dei costi effettivi.**

**ART 5, COMMA 6. Compatibilmente con le esigenze primarie delle imprese agricole, di cui al presente articolo, possono essere adottate misure volte al ripristino delle infrastrutture connesse all'attività agricola, tra cui quelle irrigue e di bonifica, con onere della spesa a totale carico del Fondo di solidarietà nazionale.**

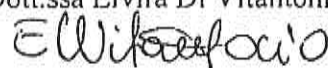
Il Dirigente dell'Ufficio  
(Dott. Bernardo Serra)



Data acquisizione MAF \_\_\_ / \_\_\_ / \_\_\_

Prot. \_\_\_\_\_

IL DIRIGENTE DEL SERVIZIO  
(Dott.ssa Elvira Di Vitantonio)







GIUNTA REGIONALE

DIPARTIMENTO POLITICHE DELLO SVILUPPO RURALE E DELLA PESCA

*Servizio Territoriale per l'Agricoltura Abruzzo Est – DPD024*

*Ufficio Autorizzazioni, licenze e verifica danni da fauna selvatica*

Largo San Giovanni Battista, 1 Penne

Pec: [DPD024@pec.regione.abruzzo.it](mailto:DPD024@pec.regione.abruzzo.it) Tel. e fax : 085/8210957

**Accertamento danni alla produzione agricola e alle strutture produttive del territorio della provincia di Pescara a seguito di sfavorevole andamento climatico annata 2017 nevicate e piogge persistenti dal 5 al 25 gennaio 2017.**

### Relazione tecnica

Per il territorio della Provincia di Pescara, di competenza di questo Servizio, a seguito degli eventi atmosferici eccezionali anomali che hanno caratterizzato l'andamento climatico del periodo compreso tra il 16 e il 20 gennaio 2017, sono pervenute dai Comuni, dalle Organizzazioni Professionali di Categoria e dai titolari di aziende agricole, segnalazioni di danni alle strutture produttive e danni alla produzione agricola e zootecnica.

Al fine di individuare l'entità del danno e la relativa delimitazione territoriale per la verifica dell'applicazione dei benefici del D.Lgs 102/2004 e s.m.i., è stata seguita la seguente metodologia:

- 1 – Verifica dei dati pluviometrici e climatici del territorio;
- 2 – Analisi delle segnalazioni pervenute;
- 3 – Verifiche a campione, con sopralluoghi in campo;
- 4 – Identificazione dei comuni con una incidenza significativa in termini di SAU del danno;
- 5 – Nelle aree identificate, calcolo della P.L.V. nel triennio precedente all'evento avverso e della P.L.V. nell'anno di riferimento. Definizione della perdita di reddito e calcolo della danno in termini percentuali rispetto alla P.L.V.;
- 6 – Valutazione finale

#### 1 – Verifica dei dati pluviometrici e climatici del territorio

La verifica dell'eccezionalità dell'andamento climatico, del periodo di riferimento, trova riscontro oggettivo nei dati forniti dal centro agro meteorologico di Scerni provenienti dalle stazioni automatiche di Pescara, Cepagatti, Alanno, Città Sant'Angelo e Penne, elaborati dal dott. Domenico Giuliani e Bruno Di Lena. In assenza di dati relativi alle precipitazioni nevose, non disponendo la rete di rilevazione di "nivometri", il dato è desumibile dalla rilevazione dei dati pluviometrici in associazione a quelli climatici. Il dato più significativo è rappresentato dalla valutazione del 95° percentile, un indice che evidenzia, rispetto alla serie storica dei dati pluviometrici della stazione presa in esame, la probabilità che l'evento registrato si verifichi con



655

una minima probabilità ( 5 anni su 100 anni). Nel caso specifico è stato preso in esame la serie storica dal 1971 al 2000.

STAZIONE	mm di pioggia cumulata	Valori massimi giornalieri registrati	95° percentile sulla serie storica	Scarti in % tra pioggia cumulata e valori del 95° percentile
PESCARA	317,60	116,40	134,8	136 %
CEPAGATTI	317,20	121,8	87,60	269 %
ALANNO	211,60	65,80	119,70	77 %
CITTA' SANT'ANGELO	292,20	80,60	117,50	149 %
PENNE	260,00	86,60	102,20	163 %

Dai dati riportati in tabella, relativi al mese di gennaio 2017, si evidenzia come nelle stazioni di rilevamento presi in esame, l'evento rivesta carattere di eccezionalità, straordinariamente superiore (vedasi il valore dello scarto % tra pioggia cumulata e valori del 95° percentile e i valori massimi giornalieri di mm di pioggia, registrati in corrispondenza del periodo 16-20 gennaio 2017), alle normali medie stagionali.

## 2 – Analisi delle segnalazioni pervenute

Nel periodo ricompreso tra il 6 gennaio e per tutto il mese di febbraio, su apposita modulistica predisposta dal Servizio competente, sono state acquisite complessivamente n.582 segnalazioni di danni provenienti da titolari di imprese agricole e n. 6 segnalazioni provenienti da comuni per danni alle infrastrutture. L'analisi di questi dati evidenzia un danno diffuso in quasi tutto il territorio provinciale alle strutture produttive agricole, agli impianti, alla viabilità rurale e alle colture con specifico riferimento al settore olivicolo e orticolo.

## 3 – Verifiche a campione, con sopralluoghi in campo

Nel periodo immediatamente successivo all'evento avverso, non appena ripristinata la viabilità ordinaria, sono stati eseguiti diversi sopralluoghi per la verifica dei danni nei diversi Comuni del territorio della provincia di Pescara. Data l'eccezionalità dell'evento, presso il comune di Penne è stato istituito il COM ( Centro Operativo Misto) legato agli eventi sismici e meteorologici ed operante per 13 comuni della fascia pedemontana, dove un tecnico dello STA Abruzzo EST dell'Ufficio di Penne è stato distaccato dal 24 al 27 Gennaio, rappresentando di fatto, per questo Servizio, un ulteriore elemento di possibile verifica diretta dei danni e di acquisizione di informazioni supplementari. Il quadro che ne è scaturito dall'insieme delle informazioni assunte e dalle verifiche di campo effettuate, ci presenta un territorio duramente provato, con una coltre del



EDJ

manto nevoso per i comuni della fascia collinare e pedemontana stimabili dagli 80 ai 3,00 mt. e di particolare consistenza, fenomeno che ha determinato crolli di numerose strutture, stalle, fienili, magazzini, rimessa attrezzi, serre, con capi di bestiame, ovini e bovini morti. Danni alla produzione zootecnica si è avuta anche per la prolungata mancanza di energia elettrica, con impossibilità ad effettuare le normali operazioni di mungitura e refrigerazione del latte e difficoltà nell'alimentare in maniera corretta il bestiame per carenza di fieno e concentrati. Danni significativi sono stati riscontrati al patrimonio olivicolo di tutta la provincia con rottura delle branche principali e capitozzature. Danni importanti sono stati riscontrati anche al patrimonio abitativo rurale. Nei territori della fascia a ridosso di quella litoranea, i danni maggiori sono stati riscontrati per le piogge abbondanti con allagamenti, frane e smottamenti dei terreni coltivati e della viabilità rurale. Numerosi articoli di stampa locale e nazionale, e varie trasmissioni televisive hanno dato ampio risalto allo stato di emergenza che ha colpito questi territori. A questo quadro di oggettiva complessità e difficoltà, bisogna aggiungere i problemi legati a ripetute scosse di terremoto di entità tale da essere chiaramente percepite dalle popolazioni e che hanno interessato l'intera territorio provinciale.

#### **4 – Identificazione dei comuni con una incidenza significativa in termini di SAU del danno**

Al fine di delimitare delle aree omogenee rispetto all'incidenza del danno, è stata fatta un'analisi a livello di singolo Comune per identificare quelle aree interessate a danni alle strutture rientranti nei benefici di cui al D.Lgs. 29.3.2004 n.102, prendendo a base le segnalazioni ricevute, le verifiche di campo effettuate ed ogni altro elemento ritenuto probante. Questa analisi, seppur non esaustiva per limiti oggettivi legati agli strumenti tecnici e conoscitivi a disposizione, consentono di delimitare per la verifica dell'applicazione dei benefici del D.Lgs 102/2004 e s.m.i., l'intera superficie dei seguenti comuni: Abbatteggio, Alanno, Bolognano, Brittolì, Bussi sul Tirino, Cappelle sul Tavo, Caramanico Terme, Carpineto della Nora, Castiglione a Casauria, Catignano, Cepagatti, Città Sant'Angelo, Civitaquana, Civitella Casanova, Collecervino, Corvara, Cugnoli, Elice, Farindola, Lettomanoppello, Loreto Aprutino, Manoppello, Montebello di Bertona, Moscufo, Nocciano, Penne, Pescosansonesco, Pianella, Picciano, Pietranico, Popoli, Roccamorice, Rosciano, Salle, San Valentino in AC, Sant'Eufemia a Maiella, Scafa, Serramonacesca, Spoltore, Tocco da Casauria, Torre de' Passeri, Turrialignani, Vicoli, Villa Celiera.

#### **5 – Calcolo della P.L.V. nel triennio precedente all'evento avverso e della P.L.V. nell'anno di riferimento. Definizione della perdita di reddito e calcolo della danno in termini percentuali rispetto alla P.L.V.;**

Per il calcolo dei danni sono stati utilizzati i seguenti criteri:

- 1 – Danni a terreni ripristinabili: è stato calcolato il costo medio di € 1.633,00 ad ettaro;
- 2 – Danni a fabbricati e manufatti rurali: è stato calcolato il costo di ripristino delle strutture tenendo conto delle singole segnalazioni ricevute ed una media su quelle stimate;
- 3 – Strade poderali: è stato calcolato un costo medio di ripristino pari a € 8,00 per ml.;



Il calcolo della P.L.V. nei territori delimitati è stato fatto attingendo a dati ISTAT 2010 sull'ordinamento colturale medio e prendendo a riferimento per le produzioni e per i prezzi la media dell'ultimo triennio.

Per il calcolo della P.L.V. zootecnica, sono stati presi i dati ISTAT 2010, il valore è stato determinato moltiplicando il numero dei capi per il valore della produzione standard così come definito dal reg. CE 1242/2008 e riferito a dati del 2010. Per le diverse categorie di bestiame all'interno della stessa specie, è stata fatta una media del valore standard.

#### 6 - Valutazione finale

L'analisi dei risultati ha evidenziato che nei seguenti Comuni: Abbateggio, Alanno, Bolognano, Brittolli, Bussi sul Tirino, Cappelle sul Tavo, Caramanico Terme, Carpineto della Nora, Castiglione a Casauria, Catignano, Cepagatti, Città Sant'Angelo, Civitaquana, Civitella Casanova, Collecervino, Corvara, Cugnoli, Elice, Farindola, Lettomanoppello, Loreto Aprutino, Manoppello, Montebello di Bertona, Moscufo, Nocciano, Penne, Pescosansonesco, Pianella, Picciano, Pietranico, Popoli, Roccamorice, Rosciano, Salle, San Valentino in AC, Sant'Eufemia a Maiella, Scafa, Serramonacesca, Spoltore, Tocco da Casauria, Torre de' Passeri, Turrivalignani, Vicoli, Villa Celiera; sono stati riscontrati danni superiore al 30% della P.L.V. territoriale, così come definito dal D.Lgs 102/04, all'art.3, comma 5.

Penne 20.06.2017



Il Responsabile dell'Ufficio

Dr. Roberto Di Muzio

*Roberto Di Muzio*

Il Dirigente del Servizio

Dr.ssa Elvira Di Vitantonio

*Elvira Di Vitantonio*







Ministero delle politiche agricole e forestali  
S.I.A.N.

REGIONE ABRUZZO  
PROVINCIA PESCARA

EVENTO: AVVERSITA' ATMOSFERICHE  
ACCERTAMENTO DEI DAMNI ALLE PRODUZIONI NEL TERRITORIO DELIMITATO  
Data 20/06/2017

(importi in migliaia di Euro)

codici	Colture / Allevamenti danneggiati	PRODUZIONE ORDINARIA						Danno accertato		danno produzione assicurata	danno effettivo		Danno Riconosciuto MIPAF
		Superficie o N° capi	Produtz. unitaria	Produtz. totale	Prezzo unitario	Valore globale	%	Valore in €	%		Valore in migliaia di Euro		
		1	2	3 = 1 x 2	4	5 = 3 x 4	6	7	8 = 6 - 7	9			
I11	Oliivo	Ha 3.795	40	151.800	58,00	8.804.400,00	30	2.641.320,00	0	100	2.641,3		
	ortaggi	Ha 1.534	320	490.880	45,00	22.089.600,00	10	2.208.960,00	0	100	2.208,9		
	Bovini da latte	7.156				8.014.720,00	22	1.763.238,40	0	100	1.763,2		
	Bovini da carne	7.582				4.890.390,00	25	1.222.597,5	0	100	1.222,6		
	Ovicapriini	10.122				2.616.976,00	25	654.244,00	0	100	654,2		
	totale	5.329		642.680		30.894.000,00		4.850.280,00	0	100	4.850,3		
	totale	24.860				15.522.086,00		3.640.079,90	0	100	3.640,0		
	produzio apicoltura												
	totali					46.416.086,00		8.490.359,90	0	100	8.490,3		



*EW Santoro*

Timbro e firma

Ministero delle politiche  
agricole e forestali  
S.I.A.N.

REGIONE ABRUZZO  
PROVINCIA PESCARA

EVENTO: AVVERSITA' ATMOSFERICHE

Data 20/06/2017

STIMA DEI DANNI ALLE STRUTTURE AZIENDALI

Produzione lorda vendibile ordinaria del territorio delimitato (totale mod. B): € 157.134,1

(importi in migliaia di Euro)

COD.	NATURA DANNO	QUANTITA'	IMPOR TO DANNO	DESCRIZIONE DANNO	DANNO RICONOSCIUTO MIPAF
01	Ai terreni non riprisinabili	ha 0	0		
02	Ai terreni riprisinabili	ha 980	1.600,3	Frane e smottamenti	
03	Ai fabbricati ed altri manufatti rurali	n. 900	32.000,0	Crolli di stalle, fienili, rimesse attrezzi e magazzini	
04	Alle strade poderali e canali di scolo aziendali	ml 100.000	800,0	Smottamenti e frane di strade con rottura di canali di scolo	
05	Alle piantagioni arboree da frutto	ha 1.200	5.800,0	Danni da rottura branche principali e capitozzature piante olivi	
06	Alle scorte vive	n. capi	199,3	Morte di capi ovini, bovini, avicoli	
07	Alle scorte morte	q.li	850,0	Perdita di fieno, paglia, mangimi	
08	Alle Macchine ed attrezzi	n.	670,0	Danni alle macchine ed attrezzature a seguito di crolli delle strutture di rimessaggio	

IMPOR TO TOTALE : DANNO ALLE STRUTTURE € 41.919,6 + DANNO ALLE PRODUZIONI DEL TERRITORIO € 8.490,3

INCIDENZA % DEL FABBISOGNO DI SPESA SULLA P.L.V. ORDINARIA DEL TERRITORIO PER ESECUZIONE INTERVENTI: 32,0 %

IMPOR TO TOTALE : € 50.409,9



Timbro e firma

Ministero delle politiche  
agricole e forestali  
S.I.A.N.

REGIONE ABRUZZO  
PROVINCIA PESCARA

EVENTO: AVVERSITA' ATMOSFERICHE

Data 20/06/2017

STIMA DEI DANNI ALLE STRUTTURE INTERAZIENDALI E ALLE OPERE DI BONIFICA

*(importi in migliaia di Euro)*

COD.	NATURA DANNO	QUANTITA'	IMPORTO DANNO	DESCRIZIONE DANNO	DANNO RICONOSCIUTO MIPAF
01	- ALLE STRADE INTERPODERALI - ALLE OPERE DI APPROVVIGIONAMENTO IDRICO - ALLE RETI IDRAULICHE ED IMPIANTI IRRIGUI AL SERVIZIO DI PIU' AZIENDE	ml			
02	- ALLE OPERE PUBBLICHE DI BONIFICA	ml			



Timbro e firma

*Stefano...*

Data 20/06/2017

COMUNI RICADENTI NEL TERRITORIO DELIMITATO

1	PRODUZIONE	2	STRUTTURE AZIENDALI	3	STRUTTURE INTERAZIENDALI	4	OPERE DI BONIFICA
-	ABBATEGGIO			X1	X2	3	4
-	ALANNO			X1	X2	3	4
-	BOLOGNANO			X1	X2	3	4
-	BRITTOLI			X1	X2	3	4
-	BUSSI SUL TIRINO			X1	X2	3	4
-	CAPPELLE SUL TAVO			X1	X2	3	4
-	CARAMANICO TERME			X1	X2	3	4
-	CARPINETO DELLA NORA			X1	X2	3	4
-	CASTIGLIONE A CASAURIA			X1	X2	3	4
-	CATIGNANO			X1	X2	3	4
-	CEPAGATTI			X1	X2	3	4
-	CITTA' SANT'ANGELO			X1	X2	3	4
-	CIVITAQUANA			X1	X2	3	4
-	CIVITELLA CASANOVA			X1	X2	3	4
-	COLLECORVINO			X1	X2	3	4
-	CORVARA			X1	X2	3	4
	CUGNOLI			X1	X2	X3	4
	ELICE			X1	X2		4
	FARINDOLA			X1			



Timbro e firma



*E. Witorelli*



LETTOMANOPPELLO	X1	X2	3	4
LORETO APRUTINO	X1	X2	3	4
MANOPPELLO	X1	X2	3	4
MONTEBELLO DI BERTONA	X1	X2	3	4
MOSCUFO	X1	X2	3	4
NOCCIANO	X1	X2	3	4
PENNE	X1	X2	3	4
PESCOSANSONESCO	X1	X2	3	4
PIANELLA	X1	X2	3	4
PICCIANO	X1	X2	3	4
PIETRANICO	X1	X2	3	4
POPOLI	X1	X2	3	4
ROCCAMORICE	X1	X2	3	4
ROSCIANO	X1	X2	3	4
SALLE	X1	X2	3	4
SAN VALENTINO IN A. C.	X1	X2	3	4
SANT'EUFEMIA A MAIELLA	X1	X2	3	4
SCAFA	X1	X2	3	4
SERRAMONACESCA	X1	X2	3	4
SPOLTORE	X1	X2	3	4
TOCCO DA CASAURIA	X1	X2	3	4
TORRE DE PASSERI	X1	X2	3	4
TURRI VALIGNANI	X1	X2	3	4
VICOLI	X1	X2	3	4
VILLA CELIERA	X1			4



Timbro e firma



*Stefano...*

Data 20 / 06 / 2017

Individuazione interventi Decreto Legislativo 29 marzo 2004, n.102

danni	Tipologia di intervento (*)
<input checked="" type="checkbox"/> Produzione	Art. 5, comma 2: di cui alle lettere: <input type="checkbox"/> a <input type="checkbox"/> b <input type="checkbox"/> c <input type="checkbox"/> d
<input checked="" type="checkbox"/> Strutture aziendali	Art. 5 comma 3; <input type="checkbox"/>
<input type="checkbox"/> Strutture interaziendali	Art. 5, comma 6; <input type="checkbox"/>
<input type="checkbox"/> Opere di Bonifica	Art. 5, comma 6; <input type="checkbox"/>

N.b. : Barrare la casella a sinistra del danno e le caselle riguardanti gli interventi richiesti.

- art 5, comma 2 di cui lettera:

- a) contributi in conto capitale fino all'80 per cento del danno accertato sulla base della produzione lorda vendibile ordinaria del triennio precedente;
- b) prestiti ad ammortamento quinquennale per le esigenze di esercizio dell'anno in cui si è verificato l'evento e per l'anno successivo, da erogare al seguente tasso agevolato:
  - 1) 20 per cento del tasso di riferimento per le operazioni di credito agrario oltre i 18 mesi per le aziende ricadenti in zone svantaggiate;
  - 2) 35 per cento del tasso di riferimento per le operazioni di credito agrario oltre i 18 mesi per le aziende ricadenti in altre zone;
 nell'ammontare del prestito sono comprese le rate delle operazioni di credito in scadenza nei 12 mesi successivi all'evento inerenti all'impresa agricola;
- c) proroga delle operazioni di credito agrario, di cui, all'art.7 del Decreto Legislativo 29 marzo 2004, n.102, pubblicato nella Gazzetta Ufficiale del 23 aprile 2004, n.95;
- d) agevolazioni previdenziali di cui all'art. 8 del Decreto Legislativo 29 marzo 2004, n.102, pubblicato nella Gazzetta Ufficiale del 23 aprile 2004.

- art.5 comma 3: In caso di danni causati alle strutture aziendali e alle scorte possono essere concessi a titolo di indennizzo contributi in conto capitale fino al 100% dei costi effettivi.

- art 5, comma 6: compatibilmente con le esigenze primarie delle imprese agricole, possono essere adottate misure volte al ripristino delle infrastrutture connesse all'attività agricola, tra cui quelle irrigue e di bonifica, con onere della spesa a totale carico del Fondo di solidarietà nazionale.



Timbro e firma



*Verucci*

**REGIONE ABRUZZO**  
**Giunta Regionale**  
 Dipartimento Politiche dello Sviluppo Rurale e della Pesca  
 Servizio Territoriale per l'Agricoltura - Abruzzo Ovest - Avezzano  
 Ufficio Autorizzazioni, Licenze e Verifica Danni da Fauna Selvatica di Sulmona - l'Aquila - Castel Di Sangro  
 Via Salvemini/37 D- 67039 SULMONA (AQ)  
 Tel. 0864/51268 fax 0864/206617 dpd025@pec.regione.abruzzo.it

Prot. n. RA 0142497/17

Avezzano 26.05.2017



**Al Dipartimento Politiche dello Sviluppo Rurale e della Pesca**

Servizio Politiche per l'Inclusione, lo Sviluppo e l'Attrattività delle Aree Rurali -DPD020  
Ufficio Politiche del credito, della diffusione della banda Larga e dei servizi locali di base nelle zone rurali  
Via Catullo,17 -65127 Pescara

**Oggetto:** D.lgs. n.102/2004 e ss mm ii, accertamento e stima danni causati da nevicata del 18-19 gennaio 2017.-

Con riferimento alle richieste ( n= 45 ) di un primo accertamento e stima dei danni in oggetto pervenute al Servizio scrivente ed alla eventuale proposta di identificazione e delimitazione delle aree da proporre ai fini del riconoscimento dello stato di Calamità Naturale si comunica quanto segue:

I tecnici incaricati hanno proceduto alla verifica sul campo delle segnalazioni di danno pervenute rilevando che i danni sono relativi quasi esclusivamente a strutture ( fabbricati aziendali, e viabilità rurale) oltre ad alcuni danni a produzioni/scorte zootecniche.

Le segnalazioni di danno pervenute relative alle colture non sono state considerate in quanto non significative trattandosi di quantità irrisorie o relative ad altre cause.

I danni accertati risultano localizzati a "macchia di leopardo" non è stato pertanto possibile delimitare interi territori comunali ma solamente singoli fogli catastali degli stessi, è da evidenziare in proposito che l' entità dei danni segnalati risulta inferiore al 30% della PLV dei singoli fogli catastali, ciò non di meno trattandosi di danni a strutture ( fabbricati) si è ritenuto comunque opportuno procedere alla delimitazione dell' area da proporre ai fini del riconoscimento dello stato di Calamità Naturale.

Tra le domande pervenute si è proceduto ad escludere quelle relative a:

- danni che non presentavano alcun nesso di causalità con l' evento calamitoso;
- danni a fabbricati o strutture non riportate nei relativi fascicoli aziendali o non accatastati in quanto ritenuti non conformi alle normative urbanistiche comunali;

Per il calcolo della PLV dei fogli identificati si è operato con valutazioni di carattere generale , sulla base delle limitate informazioni oggettive disponibili ( i dati di riferimento ISTAT Agricoltura sono relativi ai territori comunali) e/o della conoscenza diretta della realtà produttiva locale, si evidenzia comunque che nella maggior parte dei casi i Fogli catastali indicati riguardano territori con bassissima PLV in quanto dall' esame delle

La presente copia è conforme all'originale e si compone di n° 10

27610.2017

Il Tecnico  
Dr. Antonio Marcucci

ALLEGATO come parte integrante alla deliberazione n. 370 del 7 LUG 2017  
IL SEGRETARIO DELLA GIUNTA  
(Avv. Daniela Valenza)



**REGIONE ABRUZZO**

**Giunta Regionale**

Dipartimento Politiche dello Sviluppo Rurale e della Pesca

Servizio Territoriale per l'Agricoltura – Abruzzo Ovest - Avezzano

Ufficio Autorizzazioni, Licenze e Verifica Danni da Fauna Selvatica di Sulmona – l'Aquila – Castel Di Sangro

Via Salvemini/37 D- 67039 SULMONA (AQ)

Tel. 0864/51268 fax 0864/206617 [dpd025@pec.regione.abruzzo.it](mailto:dpd025@pec.regione.abruzzo.it)

aereofotogrammetrie gli stessi sono interessati quasi esclusivamente da boschi e pascoli con rare coltivazioni di foraggiere.

Sulla base di quanto indicato precedentemente nella delimitazione della zona interessata dall' evento calamitoso in oggetto sono stati inclusi i comuni e relativi fogli catastali, come evidenziato nell' allegato mod. F:

Il Dirigente  
Dott. Francesco Luca



Il Responsabile dell'Ufficio  
Dott. Nat. Massimo Pellegrini

Il Responsabile dell'Ufficio  
( S.T. Roberto Isopo)

Allegati:  
modelli riepilogativi accertamento danni D.lgs. 102/2004



Ministero delle politiche  
agricole e forestali  
S.I.A.N.

ACCERTAMENTO EVENTI CALAMITOSI  
(compilare per ciascun evento)

\_\_\_\_\_ li, 24 / 5 / 2017

REGIONE ABRUZZO

PROVINCIA L'AQUILA

EVENTO CALAMITOSO:

01	GRANDINATE,	07	VENTI SCIROCCALI
02	GELATE	08	TERREMOTO
03	PIOGGE PERSISTENTI	09	TROMBA D'ARIA
04	SICCITA'	10	BRINATE
X	ECESSO DI NEVE	11	VENTI IMPETUOSI
06	PIOGGE ALLUVIONALI	12	MAREGGIATE

DATA:

periodi dal 18 / 1 / 2017 al 19 / 1 / 2017  
dal \_\_\_ / \_\_\_ / \_\_\_ al \_\_\_ / \_\_\_ / \_\_\_  
dal \_\_\_ / \_\_\_ / \_\_\_ al \_\_\_ / \_\_\_ / \_\_\_

giorni \_\_\_ / \_\_\_ / \_\_\_ \_\_\_ / \_\_\_ / \_\_\_  
\_\_\_ / \_\_\_ / \_\_\_ \_\_\_ / \_\_\_ / \_\_\_



NOTE:

Timbro e firma

(da compilare a cura del Mipaf)

Data acquisizione \_\_\_ / \_\_\_ / \_\_\_



\_\_\_\_\_  
  
 Prot. 



Ministero delle politiche  
agricole e forestali  
S.I.A.N.

mod. B

REGIONE ABRUZZO


PROVINCIA L'AQUILA

EVENTO ECCESSO DI NEVE

Data 24/5/2017

PRODUZIONE ORDINARIA DEL TERRITORIO DELIMITATO

COLTURE	ESTENSIONE (Ha)	QUANTITA'	VALORE
ERBACEE DA GRANELLA (cereali, leguminose, oleaginose ecc.)	3500	105000	63.000.000
ERBACEE DA SEME (mais da seme, ortive da seme ecc.) (SEMINATIVI)			
ERBACEE INDUSTRIALI (tabacco, bietola da zucchero ecc)			
FORAGGERE	16000		4.800.000
ORTIVE IN PIENO CAMPO	37	11100	222.0000
ORTIVE PROTETTE			
FLORICOLE IN PIENO CAMPO			
FLORICOLE PROTETTE			
ARBOREE FRUTTICOLE	70	7000	280.000
ARBOREE DA LEGNO	10		2.000
VIVAI			
ALTRE PRODUZIONI VEGETALI			
<b>PRODUZIONI ZOOTECNICHE</b>	<b>N° CAPI</b>		
BOVINI DA LATTE			
BOVINI DA CARNE			
SUINI			
OVICAPRINI			
AVICOLI			
ALTRE PRODUZIONI ZOOTECNICHE			
<b>PRODUZIONI APISTICHE</b>	<b>N° ARNIE</b>		
<b>TOTALE PRODUZIONE LORDA VENDIBILE AREA DELIMITATA</b>			<b>€ 68.304.000</b>

Timbro e firma 

Le produzioni vegetali ricompilate negli allevamenti aziendali non vanno riportate nel presente modello in quanto considerate con le produzioni zootecniche







Ministero delle politiche  
agricole e forestali  
S.I.A.N.

mod. D

REGIONE ABRUZZO  
PROVINCIA L'AQUILA  
EVENTO ECCESSO DI NEVE

Data 24/05 / 2017

STIMA DEI DANNI ALLE STRUTTURE AZIENDALI

Produzione lorda vendibile ordinaria del territorio delimitato (totale mod. B): 68.304.000 €

(importi in migliaia di Euro)

COD.	NATURA DANNO	QUANTITA'	IMPORTO DANNO	DESCRIZIONE DANNO	DANNO RICONOSCIUTO MIPAF
01	Ai terreni non ripristinabili	ha			
02	Ai terreni ripristinabili	ha			
03	Ai fabbricati ed altri manufatti rurali	n. 23	1.768.976,1	DANNI PIU' FREQUENTI ALLE COPERTURE DELLE STRUTTURE (MAGAZZINI, STALLE, ECC)	
04	Alle strade poderali e canali di scolo aziendali	ml 2	286.217,3	STRADE INTERPODERALI CON DANNI PIU' FREQUENTI ALLA CARREGGIATA E ALLE SCOLINE LATERALI	
05	Alle piantagioni arboree da frutto	ha			
06	Alle scorie vive	n. capi 12	388.729,30	DANNI PREVALENTI ALL'A PRODUZIONE ZOOTECNICA	
07	Alle scorie morte	q.li			
08	Alle Macchine ed attrezzi	n.			

IMPORTO TOTALE : € 2.443.922,66

INCIDENZA % DEL FABBISOGNO DI SPESA SULLA P.L.V. ORDINARIA DEL TERRITORIO PER ESECUZIONE INTERVENTI: < 30%

Timbro e firma

REGIONE ABRUZZO  
 PROVINCIA L'AQUILA  
 EVENTO ECCESSO DI NEVE

Data 18/01/2017

STIMA DEI DANNI ALLE STRUTTURE INTERAZIENDALI E ALLE OPERE DI BONIFICA

(importi in migliaia di Euro)

COD.	NATURA DANNO	QUANTITA'	IMPORTO DANNO	DESCRIZIONE DANNO	DANNO RICONOSCIUTO MIPAF
01	- ALLE STRADE INTERPODERALI - ALLE OPERE DI APPROVVIGIONAMENTO IDRICO - ALLE RETI IDRAULICHE ED IMPIANTI IRRIGUI AL SERVIZIO DI PIU' AZIENDE	ml	<b>286.217,30 €</b>	DANNI PREVALENTEMENTE SULLA CARREGGIATA E SULLE SCOLINE LATERALI	
02	- ALLE OPERE PUBBLICHE DI BONIFICA	ml			

Timbro e firma




Ministero delle politiche  
 agricole e forestali  
 S.I.A.N.

Ministero delle politiche  
agricole e forestali  
S.I.A.N.

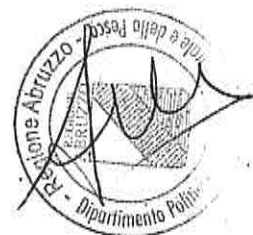
REGIONE ABRUZZO  
PROVINCIA L'AQUILA  
EVENTO ECCESSO DI NEVE

Data 24/05/2017

COMUNI RICADENTI NEL TERRITORIO DELIMITATO

1 PRODUZIONE    2 STRUTTURE AZIENDALI    3 STRUTTURE INTERAZIENDALI    4 OPERE DI BONIFICA

-	Intera Provincia	<input type="checkbox"/>	<input type="checkbox"/>	<input type="checkbox"/>	<input type="checkbox"/>
-	<u>ANVERSA DEGLI ABRUZZI FG 6</u>	<input type="checkbox"/>	<input checked="" type="checkbox"/>	<input type="checkbox"/>	<input type="checkbox"/>
-	<u>BARETE FG 9-11-16</u>	<input type="checkbox"/>	<input checked="" type="checkbox"/>	<input type="checkbox"/>	<input type="checkbox"/>
-	<u>CAMPO DI GIOVE FG 48</u>	<input type="checkbox"/>	<input checked="" type="checkbox"/>	<input type="checkbox"/>	<input type="checkbox"/>
-	<u>CANSANO FG 3-4</u>	<input checked="" type="checkbox"/>	<input type="checkbox"/>	<input type="checkbox"/>	<input type="checkbox"/>
-	<u>CAPITIGNANO FG 37-40-47</u>	<input checked="" type="checkbox"/>	<input type="checkbox"/>	<input type="checkbox"/>	<input type="checkbox"/>
-	<u>CASTEL DEL MONTE FG 23-29-10-13-26-21-41-42</u>	<input checked="" type="checkbox"/>	<input checked="" type="checkbox"/>	<input type="checkbox"/>	<input type="checkbox"/>
-	<u>CASTEL DI IERI (INTERO COMUNE)</u>	<input type="checkbox"/>	<input checked="" type="checkbox"/>	<input checked="" type="checkbox"/>	<input type="checkbox"/>
-	<u>CASTEL DI SANGRO FG 32-35</u>	<input checked="" type="checkbox"/>	<input checked="" type="checkbox"/>	<input type="checkbox"/>	<input type="checkbox"/>
-	<u>CASTROVALVA FG 16</u>	<input type="checkbox"/>	<input checked="" type="checkbox"/>	<input type="checkbox"/>	<input type="checkbox"/>
-	<u>GAGLIANO ATERNO FG 10</u>	<input type="checkbox"/>	<input checked="" type="checkbox"/>	<input type="checkbox"/>	<input type="checkbox"/>
-	<u>GORIANO SICOLI FG 12</u>	<input type="checkbox"/>	<input checked="" type="checkbox"/>	<input type="checkbox"/>	<input type="checkbox"/>
-	<u>L'AQUILA (INTERO COMUNE)</u>	<input type="checkbox"/>	<input checked="" type="checkbox"/>	<input checked="" type="checkbox"/>	<input type="checkbox"/>
-	<u>PIZZOLI FG 7-10-12</u>	<input type="checkbox"/>	<input checked="" type="checkbox"/>	<input type="checkbox"/>	<input type="checkbox"/>
-	<u>PRATOLA PELIGNA FG 14</u>	<input type="checkbox"/>	<input checked="" type="checkbox"/>	<input type="checkbox"/>	<input type="checkbox"/>
-	<u>RAIANO FG 14</u>	<input type="checkbox"/>	<input checked="" type="checkbox"/>	<input type="checkbox"/>	<input type="checkbox"/>
-	<u>ROCCARASO (INTERO COMUNE)</u>	<input type="checkbox"/>	<input type="checkbox"/>	<input checked="" type="checkbox"/>	<input type="checkbox"/>
-	<u>SULMONA (FG 13 - 11- 12-19-20)</u>	<input type="checkbox"/>	<input checked="" type="checkbox"/>	<input type="checkbox"/>	<input type="checkbox"/>
-	<u>MASSA D'ALBE (FG 30)</u>	<input checked="" type="checkbox"/>	<input type="checkbox"/>	<input type="checkbox"/>	<input type="checkbox"/>



Timbro e firma

*[Handwritten signature]*

PESCINA (FG. 4 8-13-27)


OVINDOLI (FG. 27)

ROCCA DI MEZZO (FG 39)

ROCCA DI CAMBIO (FG 14)

	x		
X	X		
	X		
	X		

Indicare senza abbreviazioni la dizione del Comune, barrando una o più caselle in corrispondenza del tipo di danno subito



Timbro e firma

Data 24/05/2017

Individuazione interventi Decreto Legislativo 29 marzo 2004, n.102

danni	Tipologia di intervento (*)
<input type="checkbox"/> Produzione	Art. 5, comma 2: di cui alle lettere: <input type="checkbox"/> a <input type="checkbox"/> b <input type="checkbox"/> c <input type="checkbox"/> d
<input type="checkbox"/> Strutture aziendali	Art. 5 comma 3; <input checked="" type="checkbox"/> X
<input type="checkbox"/> Strutture interaziendali	Art. 5, comma 6; <input checked="" type="checkbox"/> X
<input type="checkbox"/> Opere di Bonifica	Art. 5, comma 6; <input checked="" type="checkbox"/> X

N.b. : Barrare la casella a sinistra del danno e le caselle riguardanti gli interventi richiesti.

- art 5, comma 2 di cui lettera:
  - a) contributi in conto capitale fino all'80 per cento del danno accertato sulla base della produzione lorda vendibile ordinaria del triennio precedente;
  - b) prestiti ad ammortamento quinquennale per le esigenze di esercizio dell'anno in cui si è verificato l'evento e per l'anno successivo, da erogare al seguente tasso agevolato:
    - 1) 20 per cento del tasso di riferimento per le operazioni di credito agrario oltre i 18 mesi per le aziende ricadenti in zone svantaggiate;
    - 2) 35 per cento del tasso di riferimento per le operazioni di credito agrario oltre i 18 mesi per le aziende ricadenti in altre zone;
 nell'ammontare del prestito sono comprese le rate delle operazioni di credito in scadenza nei 12 mesi successivi all'evento inerenti all'impresa agricola;
  - c) proroga delle operazioni di credito agrario, di cui all'art.7 del Decreto Legislativo 29 marzo 2004, n.102, pubblicato nella Gazzetta Ufficiale del 23 aprile 2004, n.95;
  - d) agevolazioni previdenziali di cui all'art. 8 del Decreto Legislativo 29 marzo 2004, n.102, pubblicato nella Gazzetta Ufficiale del 23 aprile 2004.
- art.5 comma 3: In caso di danni causati alle strutture aziendali e alle scorte possono essere concessi a titolo di indennizzo contributi in conto capitale fino al 100% dei costi effettivi.
- art 5. comma 6: compatibilmente con le esigenze primarie delle imprese agricole, possono essere adottate misure volte al ripristino delle infrastrutture connesse all'attività agricola, tra cui quelle irrigue e di bonifica, con onere della spesa a totale carico del Fondo di solidarietà nazionale.



Timbro e firma