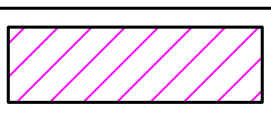





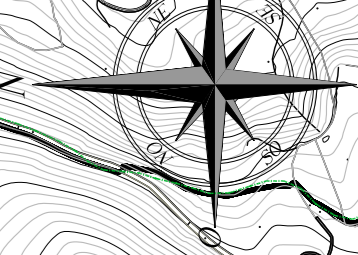


PLANIMETRIA GENERALE
Scala 1:10'000

LEGENDA:

-  AREA SIC
-  COMUNE DI TORNARECCIO
-  COMUNE DI ATESSA
-  COMUNE DI BOMBA
-  COMUNE DI ARCHI
-  COMUNE DI COLLEDIMEZZO



| | | |
|---|--|---|
|    | | |
| <p>COMUNE DI TORNARECCIO Provincia di Chieti Capofila designato dai Comuni di Atesa, Archi, Bomba e Colledimezzo comunicazione del 23/02/2017</p> | | |
| <p>OGGETTO: "MIGLIORARE LO STANDARD DI FRUIZIONE E REGOLAMENTARE GLI ACCESSI ALL'AREA SIC" POR FESR Abruzzo 2014-2020 - Asse VII - Linea 8.5.A.2 "Interventi specifici all'area SIC" "Monte Pallano e Loceta di Ica d'Archi" (IT 7140211)</p> | | |
| <p>PROGETTO ESECUTIVO</p> | | |
| <p>IL R.U.P.</p> | <p>L'IMPRESA</p> | <p>IL PROGETTISTA DIRETTORE DEI LAVORI</p> |
| | | <p>Dott. Ing. Giovanni SCUTTI Via Benedetto Croce, 108 66040 Alano (Ch) Tel. 0872/980001 Fax 0872/983463 E-mail: gscutti@PEC.pcom.com@pec.cu Partita IVA 00324600693</p> |
| <p>DIS. SCALA 1:10'000</p> | <p>DATA: Maggio 2017</p> | <p>AGGIORNAMENTO:</p> |
| <p>N.Tav.</p> | <p>2</p> <p>PLANIMETRIA GENERALE A CURVE DI LIVELLO</p> | |