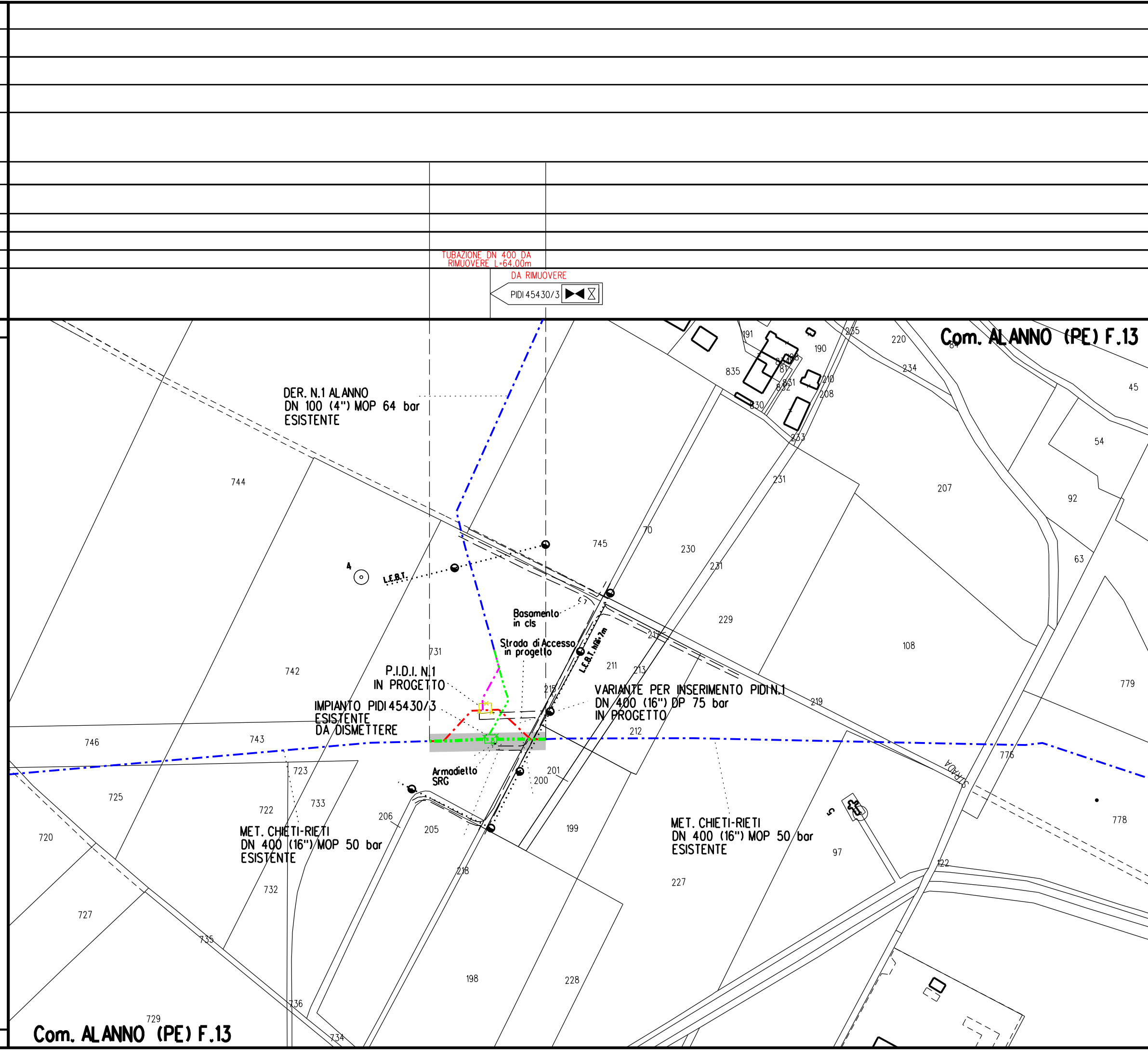


FUNZIONALI	VIMINATE, FASCINATE, INERBIMENTI
	PALIZZATE
	BRIGLIE, GABBIONATE, SCOGLIERE
	COPERTURA MINIMA DELLA CONDOTTA
TECNICI	ATTRAVERSAMENTO SERVIZI
	POSTI DI MISURA, GIUNTI ISOLANTI
	SFIATI
	PROTEZIONI MECCANICHE E LUNGHEZZE
DATI	PEZZI SPECIALI IN LINEA
	TIPO TUBAZIONE E LUNGHEZZE
	FUNZIONI DEL "PUNTO"



CONFINI AMMINISTRATIVI				
DATI CARATTERISTICI				
DATI DI COSTRUZIONE				
PRESSIONE DI PROGETTO	bar			
PRESSIONE MASSIMA DI ESERCIZIO (MOP)	50.0 bar			
GRADO DI UTILIZZAZIONE DICHIARATO				
DIAMETRO PREVALENTE - 400 (DN)				
REALIZZATO IN CONFORMITA' AL CONFORMITA' AL D.M. NUMERO PER MODIFICHE REALIZZATE SUCCESSIVAMENTE				
RIVESTIMENTO GIUNTI DI SALDATURA				
Fosce Termorestringenti				
DATI GENERALI				
DN	400 SP	7.92	[API]	64.00 m
LUNGHEZZA TOTALE DISMISSIONE 64.00 m.				
FASE EMISSIONE Permessi				
CONFINI AMMINISTRATIVI				



LEGENDA	
Condotto in esercizio	---
Condotto in progetto	-.-.-
Condotto in progetto da altra opera	-.-.-
Condotto fuoriesercizio/da dismettere	-.-.-
Condotto in tubo di protezione	---
Condotto in cunicolo	---
Aree di occupazione temporanea	■
Punto di intercettazione di linea	⊘
Punto di intercettazione di derivazione semplice - linea	⊘
Punto di intercettazione di derivazione semplice - derivazione	⊘
Punto di intercettazione di derivazione importante - linea	⊘
Punto di intercettazione di derivazione importante - derivazione	⊘
Punto di intercettazione di derivazione semplice con discaggio - linea	⊘
Punto di intercettazione di derivazione semplice con discaggio - derivazione	⊘
Punto di intercettazione di derivazione importante con discaggio - linea	⊘
Punto di intercettazione di derivazione importante con discaggio - derivazione	⊘
Punto di intercettazione di derivazione semplice con doppia alim - linea	⊘
Punto di intercettazione di derivazione semplice con doppia alim - derivazione	⊘
Punto di intercettazione di derivazione semplice con disc. doppia alim - linea	⊘
Punto di intercettazione di derivazione semplice con disc. doppia alim - derivazione	⊘
Punto di intercettazione di derivazione semplice stacco da linea	⊘
Punto di intercettazione con discaggio di allacciamento	⊘
Punto di intercettazione con discaggio di allacciamento + fondello	⊘
Punto di intercettazione di derivazione semplice stacco da linea + fondello	⊘
Punto di scarico isolato sulla linea	⊘
Punto di spurgo	⊘
Punto di sezionamento elettrico	⊘

Corografia scala 1:200.000

1	18/06/2018	EMISSIONE PER PERMESSI - AGGIORNAMENTO	E BADIALI	H D AIUDI	FR FERRINI
0	22/09/2017	EMISSIONE PER PERMESSI	E BADIALI	H D AIUDI	FR FERRINI
Rev	DATA	DESCRIZIONE	ELABORATO	VERIFICATO	APPROVATO AUTORIZZATO
		PROGETTISTA	COMMESSA	CODICE TECNICO	
		snam	techfem	NR/17075/R-L03	9110272
		Rif. TFM: 011-PJ12-003-22-DT-5E-9109			
MET. CHIETI-RIETI DISMISSIONE 45430/3 DN 400 (16"), MOP 50 BAR			DIS N 22-DT-5E-9109		
			REVISIONE 1		
PLANIMETRIA CATASTALE CON AREE DI OCCUPAZIONE TEMPORANEA OPERE IN DISMISSIONE			FG 1 DI 1		
			SCALA 1.2000		

	PROGETTISTA 	COMMESSA NR/17075/R-L03	CODICE 9110272
	LOCALITA' REGIONE ABRUZZO	SPC. 22-LT-E-9150	
	PROGETTO/IMPIANTO MET. CHIETI – RIETI DN 400 (16”), DP 75 bar VARIANTI PER PIGGABILITA'	Fg. 1 di 2	Rev. 2

Rif. TFM: 011-PJ12-003-22-LT-E-9150

METANODOTTO:

DISMISSIONE 45430/3 COMUNE ALANNO DN 400 (16”), MOP 50 bar

ELENCO PROPRIETARI, FOGLI E PARTICELLE CATASTALI (Aree Occupazione Temporanea)

2	Emissione per Permessi - Aggiornamento	E. BADIALI	H. D. AIUDI	FR. FERRINI	18/06/2018
1	Emissione per Permessi	E. BADIALI	H. D. AIUDI	FR. FERRINI	21/08/2017
0	Emissione per Commenti	E. BADIALI	H. D. AIUDI	FR. FERRINI	31/07/2017
Rev.	Descrizione	Elaborato	Verificato	Approvato Autorizzato	Data



Comm. NR/17075/R-L03
Doc. 22-LT-E-9150
Rev. 2

Proprietario Catastale

Comune

**Codice
Comune**

N° Foglio

**N°
Particella**

**Superficie
Particella (mq)**

**Superficie
Area di
Lavoro
(mq)**

BLASIOLI Adriano nato a ROSCIANO il 25/11/1935
Comproprietario
SPERANZA Giuseppina nata a ROSCIANO il 19/03/1939
Comproprietario

Alanno

A120

13

200

1567

106

Alanno

A120

13

731

500

CONSORZIO INDUSTRIALE PER LO SVILUPPO DELL`AREA CHIETI PESCARA
con sede in SAN GIOVANNI
TEATINO
Proprieta` per 1/1

Alanno



A120

13

215

640

36

	PROGETTISTA 	COMMESSA NR/17075/R-L02	CODICE 9110274
	LOCALITA' REGIONE ABRUZZO	SPC. 23-LT-E-9150	
	PROGETTO/IMPIANTO MET. CHIETI – RIETI DN 400 (16”), DP 75 bar VARIANTI PER PIGGABILITA'	Fg. 1 di 2	Rev. 2

Rif. TFM: 011-PJ12-003-23-LT-E-9150

METANODOTTO:

DISMISSIONE PER SOSTITUZIONE CURVA R<3D DN 400 (16”), MOP 50 bar



ELENCO PROPRIETARI, FOGLI E PARTICELLE CATASTALI (Aree Occupazione Temporanea)

2	Emissione per Permessi - Aggiornamento	E. BADIALI	H. D. AIUDI	FR. FERRINI	18/06/2018
1	Emissione per Permessi	E. BADIALI	H. D. AIUDI	FR. FERRINI	21/08/2017
0	Emissione per Commenti	E. BADIALI	H. D. AIUDI	FR. FERRINI	31/07/2017
Rev.	Descrizione	Elaborato	Verificato	Approvato Autorizzato	Data



Comm. NR/17075/R-L06
Doc. 23-LT-E-9150
Rev. 2

Proprietario Catastale	Comune	Codice Comune	N° Foglio	N° Particella	Superficie Particella (mq)	Superficie Area di Lavoro (mq)
DI DOMIZIO Lauro nato a PESCARA il 25/04/1979 Proprieta` per 1/1	Alanno	A120	18	858	3000	233
DI DOMIZIO Lauro nato a PESCARA il 25/04/1979 Proprieta` per 1000/1000, subalterno 2	Alanno	A120	18	855	1689	266

	PROGETTISTA 	COMMESSA NR/17075/R-L02	CODICE 9110276
	LOCALITA' REGIONE ABRUZZO	SPC. 24-LT-E-9150	
	PROGETTO/IMPIANTO MET. CHIETI – RIETI DN 400 (16”), DP 75 bar VARIANTI PER PIGGABILITA'	Fg. 1 di 7	Rev. 3

Rif. TFM: 011-PJ12-003-24-LT-E-9150

METANODOTTO:

DISMISSIONE PER ATTRAVERSAMENTO FIUME TIRINO DN 400 (16”), MOP 50 bar

ELENCO PROPRIETARI, FOGLI E PARTICELLE CATASTALI (Aree Occupazione Temporanea)

3	Emissione per Permessi - Aggiornamento	E. BADIALI	H. D. AIUDI	FR. FERRINI	18/06/2018
2	Emissione per Permessi - Aggiornamento	E. BADIALI	H. D. AIUDI	FR. FERRINI	22/09/2017
1	Emissione per Permessi	E. BADIALI	H. D. AIUDI	FR. FERRINI	21/08/2017
0	Emissione per Commenti	E. BADIALI	H. D. AIUDI	FR. FERRINI	31/07/2017
Rev.	Descrizione	Elaborato	Verificato	Approvato Autorizzato	Data



Comm. NR/17075/R-L02
Doc. 24-LT-E-9150
Rev. 3

Proprietario Catastale	Comune	Codice Comune	N° Foglio	N° Particella	Superficie Particella (mq)	Superficie Area di Lavoro (mq)
SALVATORE ALDO nato a BUSSI SUL TIRINO (PE) il 25/02/1953 Proprieta' per 16/18 bene personale SALVATORE ALDO nato a BUSSI SUL TIRINO (PE) il 25/02/1953 Proprieta' per 2/18	Bussi sul Tirino	B294	11	274	5455	793
RICCARDI FERNANDO nato a BUSSI SUL TIRINO (PE) il 09/02/1940 Proprieta' per 1000/1000	Bussi sul Tirino	B294	11	273	91	14
FRANCESCHELLI CARLO nato a L'AQUILA (AQ) il 13/04/1962 Proprieta' per 1/1	Bussi sul Tirino	B294	11	208	400	237
COMUNE DI BUSSI SUL TIRINO con sede in BUSSI SUL TIRINO Proprieta` per 1/1	Bussi sul Tirino	B294	11	216	140	37
	Bussi sul Tirino	B294	13	20	2870	6
	Bussi sul Tirino	B294	10	320	550	181
	Bussi sul Tirino	B294	10	457	2170	291
	Bussi sul Tirino	B294	10	321	4489	119
COMUNE DI BUSSI SUL TIRINO con sede in BUSSI SUL TIRINO Proprieta` per 1/1, subalterno 2	Bussi sul Tirino	B294	10	426	500	16
	Bussi sul Tirino	B294	10	726	4230	769
	Bussi sul Tirino	B294	10	727	2423	215



Comm. NR/17075/R-L02
Doc. 24-LT-E-9150
Rev. 3

Proprietario Catastale	Comune	Codice Comune	N° Foglio	N° Particella	Superficie	
					Particella (mq)	Area di Lavoro (mq)
COLUCCI Cesidio nato a POPOLI il 06/10/1945 Proprieta` per 6/24 bene personale COLUCCI Vincenzo nato a BUSSI SUL TIRINO il 01/01/1900 Usufrutto PARZIALE DI CARLO Bianca Liberata nata a BUSSI SUL TIRINO il 06/05/1928 Proprieta` per 6/24 DI CARLO Giovanna nata a BUSSI SUL TIRINO il 01/01/1900 Proprieta` per 12/24	Bussi sul Tirino	B294	10	314	1860	550
FIORANI Paolo nato a AVEZZANO il 12/06/1958 Proprieta` per 1/1	Bussi sul Tirino	B294	10	312	2710	731
FRANCESCHELLI DE SANCTIS Anna; MARIA nata a BUSSI SUL TIRINO il 19/12/1927 Proprieta` per 1000/1000	Bussi sul Tirino	B294	10	668	6477	1416
LIBERATORE Bice nata a BUSSI SUL TIRINO il 20/05/1921 Proprieta` per 1/1 bene personale	Bussi sul Tirino	B294	10	666	4375	532



Comm. NR/17075/R-L02
Doc. 24-LT-E-9150
Rev. 3

Proprietario Catastale	Comune	Codice Comune	N° Foglio	N° Particella	Comm. NR/17075/R-L02 Doc. 24-LT-E-9150 Rev. 3	
					Superficie Particella (mq)	Superficie Area di Lavoro (mq)
DE ANGELIS Danilo nato a POPOLI il 18/06/1970 Proprieta` per 1000/1000	Bussi sul Tirino	B294	10	611	23	22
	Bussi sul Tirino	B294	10	609	416	137
PIZZUTI Silvia Ninfa nata a L`AQUILA il 22/07/1974 Proprieta` per 1/1 in regime di separazione dei beni (sub. 4) CHERUBINI Angelo Antonio nato a POPOLI il 26/09/1969 Proprieta` per 1/2 in regime di separazione dei beni (sub. 6) DE DOMINICIS Carmen nata a BUSSI SUL TIRINO il 03/03/1967 Proprieta` per 1/2 in regime di separazione dei beni (sub. 6) MOSCONI Telemaco nato a BUSSI SUL TIRINO il 18/08/1957 Proprieta` per 1/2 (sub. 11) PULCINA Giuseppina nata a NAPOLI il 31/07/1960 Proprieta` per 1/2 (sub. 11)	Bussi sul Tirino	B294	10	610	1020	54
TREMONTE DI GALANTE E C. SNC CON SEDE IN BUSSI Proprieta` per 1000/1000	Bussi sul Tirino	B294	10	629	1561	365
TREMONTE DI GALANTE & C. S.N.C. Proprieta` per 1000/1000	Bussi sul Tirino	B294	10	627	46	21
DI BERARDINO Giuseppe nato a BUSSI SUL TIRINO il 08/10/1936 Proprieta` per 1/2 ROSSI Rita;COM LEG 1/5283 nata a BUSSI SUL TIRINO il 24/08/1942 Proprieta` per 1/2	Bussi sul Tirino	B294	10	617	438	233
PULCINA Anna nata a BUSSI SUL TIRINO il 26/07/1934 Proprieta` per 1000/1000	Bussi sul Tirino	B294	10	531	1596	430



Comm. NR/17075/R-L02
Doc. 24-LT-E-9150
Rev. 3

Proprietario Catastale

Comune

**Codice
Comune**

N° Foglio

**N°
Particella**

**Superficie
Particella (mq)**

**Superficie
Area di
Lavoro
(mq)**

SOC.EDIL DE.A.DI DE ANGELIS R.E C. S.A.S. CON SEDE LEGALE IN TORRE
DE`PASSERI VIA TRIESTE,12
Proprieta`

Bussi sul Tirino

B294

10

548

596

140

MOSCONE Giovanna nata a BUSSI SUL TIRINO il 29/04/1954
Proprieta` per 1/6
MOSCONE Giuseppe nato a BUSSI SUL TIRINO il 24/09/1927
Usufrutto
MOSCONE Maria Carmina nata a POPOLI il 25/06/1963
Proprieta` per 1/6
MOSCONE Sergio nato a BUSSI SUL TIRINO il 14/10/1957
Proprieta` per 2/6
SOSTILIO Giuseppe nato a BUSSI SUL TIRINO il 27/09/1959
Proprieta` per 1/6
VALENZA Paolo nato a SULMONA il 12/10/1954
Proprieta` per 1/6

Bussi sul Tirino

B294

12

1504

2410

385



Comm. NR/17075/R-L02
Doc. 24-LT-E-9150
Rev. 3

Proprietario Catastale	Comune	Codice Comune	N° Foglio	N° Particella	Superficie Particella (mq)	Superficie Area di Lavoro (mq)
BRISIGHELLA Franco Amleto nato a TORRE DE` PASSERI il 17/06/1958 Proprieta` per 1/8 in regime di comunione dei beni con MONIZ VINCENZA BUCCI Sibilla Giuseppina nata a BUSSI SUL TIRINO il 07/11/1960 Proprieta` per 1/8 in regime di comunione dei beni con MELCHIORRE NICOLINO DE ANGELIS Sergio nato a BUSSI SUL TIRINO il 14/05/1945 Proprieta` per 1/8 in regime di comunione dei beni con PYZOWSKA KRYSZYNA DI GIOVANNI Giovanni nato a CASTEL DEL GIUDICE il 26/02/1962 Proprieta` per 1/8 in regime di comunione dei beni con DI ROCCO MARILENA DI ROCCO Marilena nata a BUSSI SUL TIRINO il 19/04/1962 Proprieta` per 1/8 in regime di comunione dei beni con DI GIOVANNI GIOVANNI MELCHIORRE Nicolino nato a BUSSI SUL TIRINO il 12/01/1957 Proprieta` per 1/8 in regime di comunione dei beni con BUCCI SIBILLA GIUSEPPINA MONIZ Vincenza nata a TOCCO DA CASAURIA il 07/05/1960 Proprieta` per 1/8 in regime di comunione dei beni con BRISIGHELLA FRANCO AMLETO PYZOWSKA Krystyna nata in POLONIA il 07/01/1948 Proprieta` per 1/8 in regime di comunione dei beni con DE ANGELIS SERGIO	Bussi sul Tirino	B294	12	1506	670	179
PULCINA Tiziana nata a POPOLI il 25/08/1971 Proprieta` per 1/1 bene personale, subalterno 6 PULCINA Luciana nata a POPOLI il 20/06/1975 Proprieta` per 1/1 bene personale, subalterno 5	Bussi sul Tirino	B294	12	2218	1092	205
CHERUBINI Antonio nato a BUSSI SUL TIRINO il 17/06/1927 Proprieta`, subalterno 2	Bussi sul Tirino	B294	12	1999	1104	200



Comm. NR/17075/R-L02
Doc. 24-LT-E-9150
Rev. 3

Proprietario Catastale	Comune	Codice Comune	N° Foglio	N° Particella	Superficie Particella (mq)	Superficie Area di Lavoro (mq)
AGRISAL SOCIETA` AGRICOLA S.R.L. con sede in CAPESTRANO Proprieta` per 1/1	Bussi sul Tirino	B294	12	435	845	172
PASCALE Antonio Filippo nato a BUSSI SUL TIRINO il 16/09/1942 Proprieta` per 1/3 PASCALE Carmine nato a SALLE il 05/08/1940 Proprieta` per 1/3 PASCALE Lucio nato a BUSSI SUL TIRINO il 15/11/1945 Proprieta` per 1/3	Bussi sul Tirino	B294	12	1491	2310	345
DI GIANDOMENICO Maria nata a CHIETI il 29/07/1942 Proprieta` per 3/36 RICCIONI Angiolina nata a BUSSI SUL TIRINO il 27/11/1930 Proprieta` per 1/4 RICCIONI Anna Lisa nata a TOCCO DA CASAURIA il 21/11/1969 Proprieta` per 2/36 RICCIONI Cesare nato a BUSSI SUL TIRINO il 27/11/1930 Proprieta` per 1/4 RICCIONI Gabriella nata a CASTIGLIONE A CASAURIA il 12/01/1968 Proprieta` per 2/36 RICCIONI Maria Anna nata a BUSSI SUL TIRINO il 24/02/1940 Proprieta` per 1/4 RICCIONI Maurizio nato a TOCCO DA CASAURIA il 09/05/1973 Proprieta` per 2/36	Bussi sul Tirino	B294	12	1492	2350	300
	Bussi sul Tirino	B294	12	1493	1470	310



Comm. NR/17075/R-L02
Doc. 24-LT-E-9150
Rev. 3

Proprietario Catastale	Comune	Codice Comune	N° Foglio	N° Particella	Superficie Particella (mq)	Superficie Area di Lavoro (mq)
BARONE Nicola nato a BUSSI SUL TIRINO il 23/07/1894 Proprieta` per 1000/1000	Bussi sul Tirino	B294	12	1494	790	180
DEMANIO DELLO STATO RAMO TRATTURI Proprieta` per 1000/1000	Bussi sul Tirino	B294	12	1495	1050	189
	Bussi sul Tirino	B294	12	1496	6110	385
	Bussi sul Tirino	B294	11	190	7380	447
	Bussi sul Tirino	B294	11	188	5850	1108
	Bussi sul Tirino	B294	11	187	21740	1988
	Bussi sul Tirino	B294	11	196	3140	548
	Bussi sul Tirino	B294	11	191	20540	1585
	Bussi sul Tirino	B294	11	192	470	179
	Bussi sul Tirino	B294	11	193	2590	641
MELCHIORRE Giovanni nato a BUSSI SUL TIRINO il 19/12/1952 Proprieta` per 1/2 MELCHIORRE Mario Michele nato a SULMONA il 08/05/1958 Proprieta` per 1/2 subalterno 2	Bussi sul Tirino	B294	11	264	465	122
MELCHIORRE Giovanni nato a BUSSI SUL TIRINO il 19/12/1952 Proprieta` per 1/2 MELCHIORRE Mario Michele nato a SULMONA il 08/05/1958 Proprieta` per 1/2	Bussi sul Tirino	B294	11	265	2678	245
DI CARLO Anna;MAR ANZELLOTTI nata a BUSSI SUL TIRINO il 20/02/1934 Proprieta` per 1000/1000	Bussi sul Tirino	B294	11	60	3790	700
	Bussi sul Tirino	B294	11	197	5080	500



Comm. NR/17075/R-L02
Doc. 24-LT-E-9150
Rev. 3

Proprietario Catastale	Comune	Codice Comune	N° Foglio	N° Particella	Comm. NR/17075/R-L02 Doc. 24-LT-E-9150 Rev. 3	
					Superficie Particella (mq)	Superficie Area di Lavoro (mq)
DI CARLO Tiziana nata a POPOLI il 04/09/1974 Proprieta` per 1/1	Bussi sul Tirino	B294	11	63	4980	280
D`ORTENZIO Antonio nato a BUSSI SUL TIRINO il 02/05/1923 Proprieta` per 2/8 D`ORTENZIO Giovanni Antonio nato in STATI UNITI D`AMERICA il 28/09/1962 Proprieta` per 1/8 D`ORTENZIO Giuseppe Gino nato in STATI UNITI D`AMERICA il 07/10/1960 Proprieta` per 1/8 D`ORTENZIO Luigi nato a BUSSI SUL TIRINO il 19/09/1936 Proprieta` per 2/8 D`ORTENZIO Vera nata a BUSSI SUL TIRINO il 30/10/1926 Proprieta` per 2/8	Bussi sul Tirino	B294	13	125	515	3
PESCATORE Carmela nata a BUSSI SUL TIRINO il 28/09/1953 Proprieta` per 1/1 bene personale	Bussi sul Tirino	B294	13	124	515	6
	Bussi sul Tirino	B294	13	19	515	7



Comm. NR/17075/R-L02
Doc. 24-LT-E-9150
Rev. 3

Proprietario Catastale

Comune

**Codice
Comune**

N° Foglio

**N°
Particella**

**Superficie
Particella (mq)**

**Superficie
Area di
Lavoro
(mq)**

CIMAVILLA Giuseppe nato a BACENO il 01/09/1924
Proprieta` per 15/135
CIMAVILLA Giuseppe nato a BUSSI SUL TIRINO il 01/09/1924
Proprieta` per 15/135
DI BERARDINO Alida nata a BUSSI SUL TIRINO il 03/09/1952
Proprieta` per 16/135 bene personale
Proprieta` per 32/135
DI CARLO Giovanna nata a BUSSI SUL TIRINO il 26/07/1951
Proprieta` per 356/2000
DI CARLO Giuseppina nata a BUSSI SUL TIRINO il 30/09/1925
Proprieta` per 356/1000
DI CARLO Maria nata a BUSSI SUL TIRINO il 01/01/1900
Proprieta` PARZIALE
DI CARLO Maria nata a BUSSI SUL TIRINO il 13/02/1948
Proprieta` per 356/2000
DI PASQUALE Margherita nata a MILANO il 19/09/1967
Proprieta` per 178/1000
DI PASQUALE Paolo nato a MILANO il 29/04/1964
Proprieta` per 178/1000

Bussi sul Tirino

B294

13

14

4280

10



Comm. NR/17075/R-L02
Doc. 24-LT-E-9150
Rev. 3

Proprietario Catastale	Comune	Codice Comune	N° Foglio	N° Particella	Superficie	Superficie
					Particella (mq)	Area di Lavoro (mq)
DE DOMINICIS Giovanna;FU FERDINANDO MAR BUCCI nata a BUSSI SUL TIRINO il 23/04/1969 Proprieta` per 1000/1000	Bussi sul Tirino	B294	13	8	1010	233
SCIPIONE Anna;FU BERARDINO Proprieta` per 1/8 SCIPIONE Anna nata a BUSSI SUL TIRINO il 01/04/1930 Proprieta` per 4/8 SCIPIONE Antonio;FU BERARDINO Proprieta` per 1/8 SCIPIONE Carminella;FU BERARDINO Proprieta` per 1/8 SCIPIONE Emilio;FU BERARDINO Proprieta` per 1/8	Bussi sul Tirino	B294	13	6	270	138

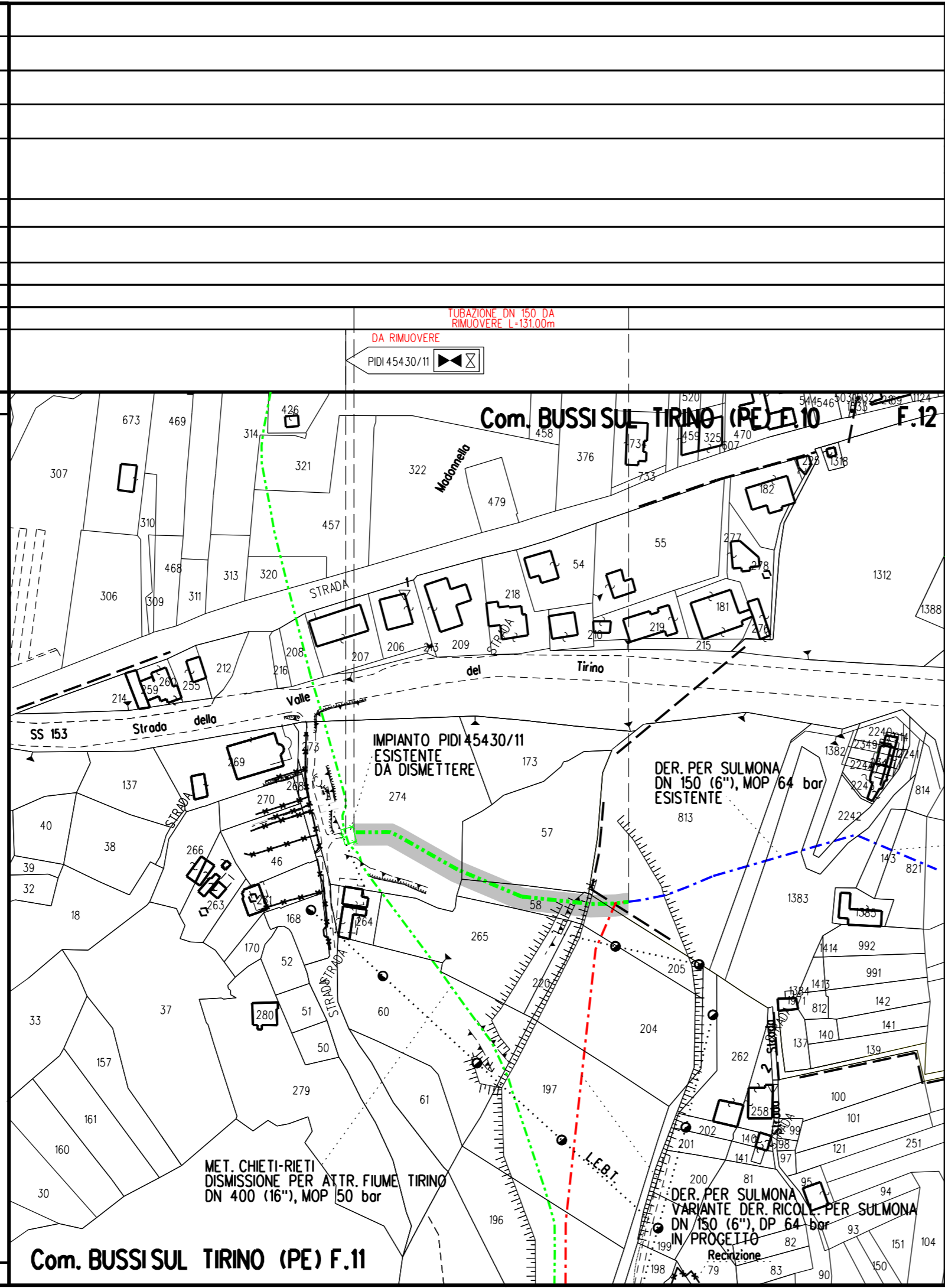


Comm. NR/17075/R-L02
Doc. 24-LT-E-9150
Rev. 3

Proprietario Catastale	Comune	Codice Comune	N° Foglio	N° Particella	Superficie Particella (mq)	Superficie Area di Lavoro (mq)
COSTANTINI Angela nata a BUSSI SUL TIRINO il 01/01/1900 Proprieta` per 10/60 COSTANTINI Elisa nata a BUSSI SUL TIRINO il 10/01/1909 Proprieta` per 6/60 COSTANTINI Felice Fernando nato a SULMONA il 26/01/1956 Proprieta` per 3/60 COSTANTINI Giovanni nato a BUSSI SUL TIRINO il 15/02/1917 Proprieta` per 6/60 COSTANTINI Leonarndo nato a SULMONA il 25/05/1958 Proprieta` per 3/60 COSTANTINI Margherita nata a BUSSI SUL TIRINO il 01/01/1900 Proprieta` per 10/60 COSTANTINI Maria nata a BUSSI SUL TIRINO il 14/06/1906 Proprieta` per 6/60 COSTANTINI Nicola nato a BUSSI SUL TIRINO il 26/05/1904 Proprieta` per 10/60 SENESE Annamaria nata a L`AQUILA il 29/04/1943 Proprieta` per 6/60	Bussi sul Tirino	B294	13	5	380	240
COMUNE DI BUSSI SUL TIRINO-DEMANIO CIVICO con sede in BUSSI SUL TIRINO Proprieta` per 1/1	Bussi sul Tirino	B294	13	4	3380	400

VIMINATE, FASCINATE, INERBIMENTI
PALIZZATE
BRIGLIE, GABBIONATE, SCOGLIERE
COPERTURA MINIMA DELLA CONDOTTA
ATTRAVERSAMENTO SERVIZI
POSTI DI MISURA, GIUNTI ISOLANTI
SFIATI
PROTEZIONI MECCANICHE E LUNGHEZZE
PEZZI SPECIALI IN LINEA
TIPO TUBAZIONE E LUNGHEZZE
FUNZIONI DEL "PUNTO"
CONFINI AMMINISTRATIVI

DATI CARATTERISTICI	
DATI DI COSTRUZIONE	
PRESSIONE DI PROGETTO	bar
PRESSIONE MASSIMA DI ESERCIZIO (MOP)	64.0 bar
GRADO DI UTILIZZAZIONE DICHIARATO	
DIAMETRO PREVALENTE = 150 (DN)	
REALIZZATO IN CONFORMITA' AL CONFORMITA' AL D.M. NUMERO PER MODIFICHE REALIZZATE SUCCESSIVAMENTE	
RIVESTIMENTO GIUNTI DI SALDATURA	
Fasce Termorestringenti	
DATI GENERALI	
DN	150 SP 4.78 [API] 131.00 m
LUNGHEZZA TOTALE DISMISSIONE 131.00 m.	
FASE EMISSIONE Permessi	
CONFINI AMMINISTRATIVI	





LEGENDA	
Condotta in esercizio	
Condotta in progetto	
Condotta in progetto da altra opera	
Condotta fuoriesercizio/do dismettere	
Condotta in tubo di protezione	
Condotta in cunicolo	
Aree di occupazione temporanea	
Punto di intercettazione di linea	
Punto di intercettazione di derivazione semplice - linea	
Punto di intercettazione di derivazione semplice - derivazione	
Punto di intercettazione di derivazione importante - linea	
Punto di intercettazione di derivazione importante - derivazione	
Punto di intercettazione di derivazione semplice con discaggio - linea	
Punto di intercettazione di derivazione semplice con discaggio - derivazione	
Punto di intercettazione di derivazione importante con discaggio - linea	
Punto di intercettazione di derivazione importante con discaggio - derivazione	
Punto di intercettazione di derivazione semplice con doppia alim - linea	
Punto di intercettazione di derivazione semplice con doppia alim - derivazione	
Punto di intercettazione di derivazione semplice con disc. doppia alim - linea	
Punto di intercettazione di derivazione semplice con disc. doppia alim - derivazione	
Punto di intercettazione di derivazione semplice stacco da linea	
Punto di intercettazione con discaggio di allacciamento	
Punto di intercettazione con discaggio di allacciamento + fondello	
Punto di intercettazione di derivazione semplice stacco da linea + fondello	
Punto di scarico isolato sulla linea	
Punto di spurgo	
Punto di sezionamento elettrico	

Il presente disegno e' di proprieta' aziendale - La societa' tutelera' i propri diritti a termine di legge.

Corografica scala 1:200.000

Nel Comune di BUSSI SUL TIRINO

0	18/06/2018	EMISSIONE PER PERMESSI	J TONELLI	E BADIALI	H D AIUDI
Rev.	DATA	DESCRIZIONE	ELABORATO	VERIFICATO	APPROVATO
		PROGETTISTA	COMMESSA	CODICE TECNICO	
		 Rif. TFM: 011-PJ12-003-26-DT-4E-9109	NR/17075/R-L09	9111334	
DISMISSIONE DER. PER SULMONA (PARTE) DN 150 (6"), MOP 64 BAR			DIS. N 26-DT-4E-9109		
			REVISIONE 0		
PLANIMETRIA CATASTALE CON AREE DI OCCUPAZIONE TEMPORANEA OPERE IN DISMISSIONE			FG 1 DI 1		
			SCALA 1:2000		

	PROGETTISTA 	COMMESSA NR/17075/R-L09	CODICE 9111334
	LOCALITA' REGIONE ABRUZZO	SPC. 26-LT-E-9150	
	PROGETTO/IMPIANTO MET. CHIETI – RIETI DN 400 (16”), DP 75 bar VARIANTI PER PIGGABILITA'	Fg. 1 di 7	Rev. 0

Rif. TFM: 011-PJ12-003-26-LT-E-9150

METANODOTTO:

DISMISSIONE DER. PER SULMONA (PARTE)
DN 150 (6”), MOP 64 bar

ELENCO PROPRIETARI, FOGLI E PARTICELLE CATASTALI
(Aree Occupazione Temporanea)

Rev.	Descrizione	Elaborato	Verificato	Approvato Autorizzato	Data
0	Emissione per Permessi	E. BADIALI	H. D. AIUDI	FR. FERRINI	18/06/2018



Comm. NR/17075/R-L09
Doc. 26-LT-E-9150
Rev. 0

Proprietario Catastale	Comune	Codice Comune	N° Foglio	N° Particella	Superficie Particella (mq)	Superficie Area di Lavoro (mq)
SALVATORE ALDO nato a BUSSI SUL TIRINO (PE) il 25/02/1953 Proprieta' per 16/18 bene personale SALVATORE ALDO nato a BUSSI SUL TIRINO (PE) il 25/02/1953 Proprieta' per 2/18	Bussi sul Tirino	B294	11	274	5455	526
DI FRANCESCANTONIO Carmela;FU VINCENZO Comproprietario per 1/3 DI FRANCESCANTONIO Carmine;FU SERAFINO nato a BUSSI SUL TIRINO il 11/10/1899 Comproprietario per 2/3 DI FRANCESCANTONIO Cesidio;FU SERAFINO Comproprietario per 2/3 DI FRANCESCANTONIO Norma;FU VINCENZO Comproprietario per 1/3 DI FRANCESCANTONIO Primola;FU VINCENZO Comproprietario per 1/3 DI FRANCESCANTONIO Vincenza;ANNA FU VINCENZO Comproprietario per 1/3	Bussi sul Tirino	B294	11	57	2820	95
DI CARLO Anna;MAR ANZELLOTTI nata a BUSSI SUL TIRINO il 20/02/1934 Proprieta` per 1000/1000	Bussi sul Tirino	B294	11	58	630	484
	Bussi sul Tirino	B294	11	205	790	98
COMUNE DI BUSSI SUL TIRINO Proprieta` per 1000/1000	Bussi sul Tirino	B294	12	813	6010	94

DATI TECNICI	VIMINATE, FASCINATE, INERBIMENTI
	PALIZZATE
	BRIGLIE, GABBIONATE, SCOGLIERE
	COPERTURA MINIMA DELLA CONDOTTA
	ATTRAVERSAMENTO SERVIZI
	POSTI DI MISURA, GIUNTI ISOLANTI
	SFIATI
	PROTEZIONI MECCANICHE E LUNGHEZZE
	PEZZI SPECIALI IN LINEA
	TIPO TUBAZIONE E LUNGHEZZE
FUNZIONI DEL "PUNTO"	

CONFINI AMMINISTRATIVI

DATI CARATTERISTICI

DATI DI COSTRUZIONE
 PRESSIONE DI PROGETTO bar
 PRESSIONE MASSIMA DI ESERCIZIO (MOP) **64.0 bar**
 GRADO DI UTILIZZAZIONE DICHIARATO
 DIAMETRO PREVALENTE = 100 (DN)

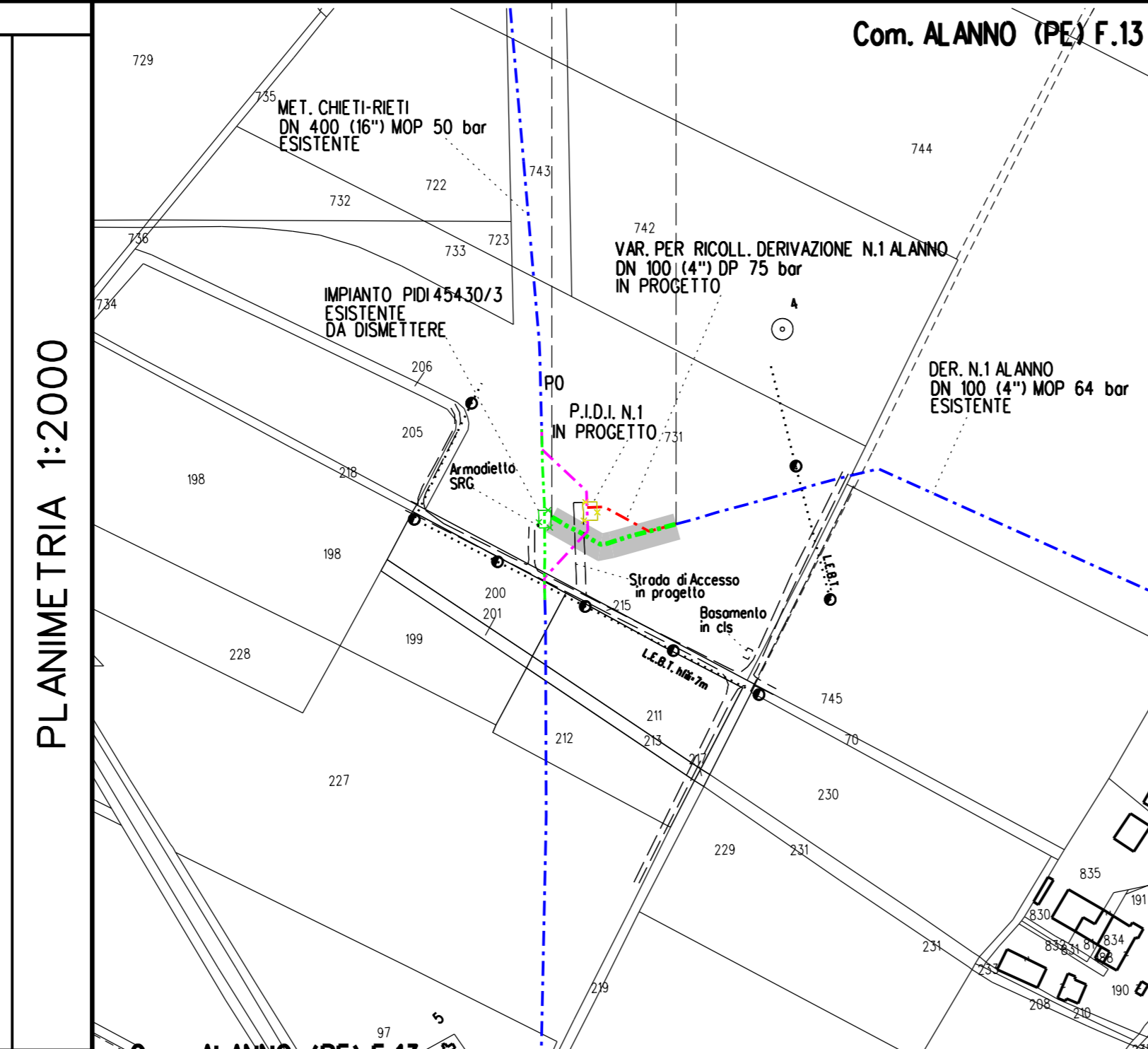
REALIZZATO IN CONFORMITA' AL
 CONFORMITA' AL D.M. NUMERO
 PER MODIFICHE REALIZZATE SUCCESSIVAMENTE

RIVESTIMENTO GIUNTI DI SALDATURA
 Fasce Termorestringenti

DATI GENERALI
 DN 100 SP 4.00 [API] 53.00 m

LUNGHEZZA TOTALE DISMISSIONE 53.00 m.

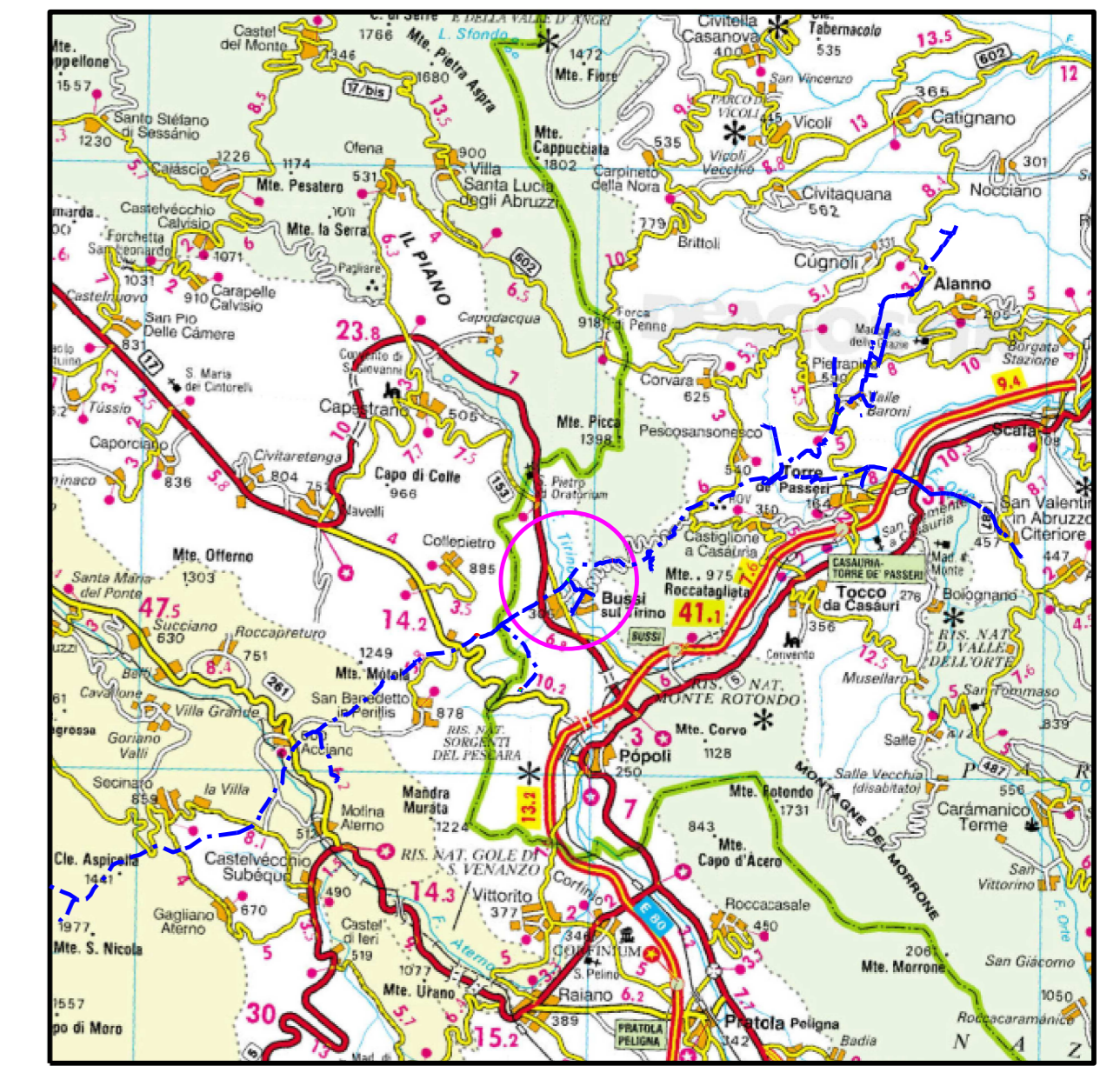
FASE EMISSIONE Permessi



CONFINI AMMINISTRATIVI

LEGENDA

- Condotta in esercizio ---
- Condotta in progetto ---
- Condotta in progetto da altra opera ---
- Condotta fuori esercizio/da dismettere ---
- Condotta in tubo di protezione ---
- Condotta in cunicolo ---
- Area di occupazione temporanea
- Punto di intercettazione di linea X
- Punto di intercettazione di derivazione semplice - linea X
- Punto di intercettazione di derivazione semplice - derivazione X
- Punto di intercettazione di derivazione importante - linea X
- Punto di intercettazione di derivazione importante - derivazione X
- Punto di intercettazione di derivazione semplice con discaggio - linea X
- Punto di intercettazione di derivazione semplice con discaggio - derivazione X
- Punto di intercettazione di derivazione importante con discaggio - linea X
- Punto di intercettazione di derivazione importante con discaggio - derivazione X
- Punto di intercettazione di derivazione semplice con doppia alim - linea X
- Punto di intercettazione di derivazione semplice con doppia alim - derivazione X
- Punto di intercettazione di derivazione semplice con disc. doppia alim - linea X
- Punto di intercettazione di derivazione semplice con disc. doppia alim - derivazione X
- Punto di intercettazione di derivazione semplice stacco da linea X
- Punto di intercettazione con discaggio di allacciamento X
- Punto di intercettazione con discaggio di allacciamento + fondello X
- Punto di intercettazione di derivazione semplice stacco da linea + fondello X
- Punto di scarico isolato sulla linea X
- Punto di spurgo X
- Punto di sezionamento elettrico X



Corografia scala 1:200.000

1	18/06/2018	EMISSIONE PER PERMESSI - AGGIORNAMENTO	E BADIALI	H D AIUDI	FR FERRINI
0	22/09/2017	EMISSIONE PER PERMESSI	E BADIALI	H D AIUDI	FR FERRINI
Rev	DATA	DESCRIZIONE	ELABORATO	VERIFICATO	APPROVATO AUTORIZZATO
		 Rif. TFM: 011-PJ12-003-30-DT-4E-9109	COMMESSA	CODICE TECNICO	
		DISM. PER RICOLL. DER. N 1 ALANNO DN 100 (4"), MOP 64 BAR	NR/17075/R-L03	9110272	
		PLANIMETRIA CATASTALE CON AREE DI OCCUPAZIONE TEMPORANEA OPERE IN DISMISSIONE	DIS N	30-DT-4E-9109	
			REVISIONE	1	
			FG	1	DI 1
			SCALA	1:2000	

	PROGETTISTA 	COMMESSA NR/17075/R-L03	CODICE 4160105
	LOCALITA' REGIONE ABRUZZO	SPC. 30-LT-E-9150	
	PROGETTO/IMPIANTO MET. CHIETI – RIETI DN 400 (16”), DP 75 bar VARIANTI PER PIGGABILITA'	Fg. 1 di 2	Rev. 2

Rif. TFM: 011-PJ12-003-30-LT-E-9150

METANODOTTO:

DISMISSIONE PER RICOLL. DERIVAZIONE N.1 ALANNO DN 100 (4”), MOP 64 bar

ELENCO PROPRIETARI, FOGLI E PARTICELLE CATASTALI (Aree Occupazione Temporanea)

2	Emissione per Permessi - Aggiornamento	E. BADIALI	H. D. AIUDI	FR. FERRINI	18/06/2018
1	Emissione per Permessi	E. BADIALI	H. D. AIUDI	FR. FERRINI	21/08/2017
0	Emissione per Commenti	E. BADIALI	H. D. AIUDI	FR. FERRINI	31/07/2017
Rev.	Descrizione	Elaborato	Verificato	Approvato Autorizzato	Data



Comm. NR/17075/R-L03
Doc. 30-LT-E-9150
Rev. 2

Proprietario Catastale	Comune	Codice Comune	N° Foglio	N° Particella	Superficie Particella (mq)	Superficie Area di Lavoro (mq)	Note
BLASIOLI Adriano nato a ROSCIANO il 25/11/1935 Comproprietario SPERANZA Giuseppina nata a ROSCIANO il 19/03/1939 Comproprietario	Alanno	A120	13	731	17669	563	di cui 37 mq è l'area lavoro in sovrapposizione con l'area lavoro nella dismissione 45430/3 comune Alanno (vedi doc. 17075-22-LT-E-9150)
CONSORZIO INDUSTRIALE PER LO SVILUPPO DELL'AREA CHIETI PESCARA con sede in SAN GIOVANNI TEATINO Proprietà per 1/1	Alanno	A120	13	215	640	3	di cui 3 mq è l'area lavoro in sovrapposizione con l'area lavoro nella dismissione 45430/3 comune Alanno (vedi doc. 17075-22-LT-E-9150)