

**IMPIANTO DI RETE PER LA CONNESSIONE DI
UN IMPIANTO DI PRODUZIONE SOLARE 6000 kW
SITO IN VIA TORRE DI MEZZO
NEL COMUNE DI MONTEBELLO DI BERTONE (PE)**

COMMITTENTE: RED-MONTEBELLO S.P.A.

PROGETTO DEFINITIVO

CODICE RINTRACCIABILITA'	SCALA	DATA
332176363	Varie	Giugno 2024

ELENCO ELABORATI

X	SEZIONI		

REDATTO DA
Geom. Roberto Torretta

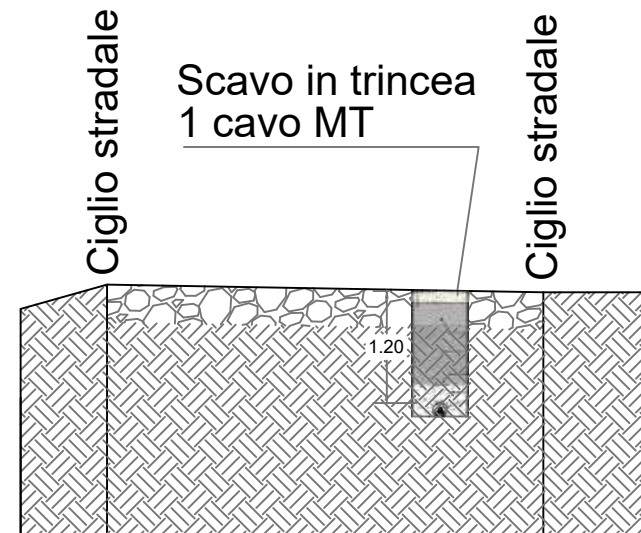
APPROVAZIONI

Gestore Rete Elettrica	Richiedente

SEZIONE 1

Scala 1:100

Strada Provinciale n.72
Km.



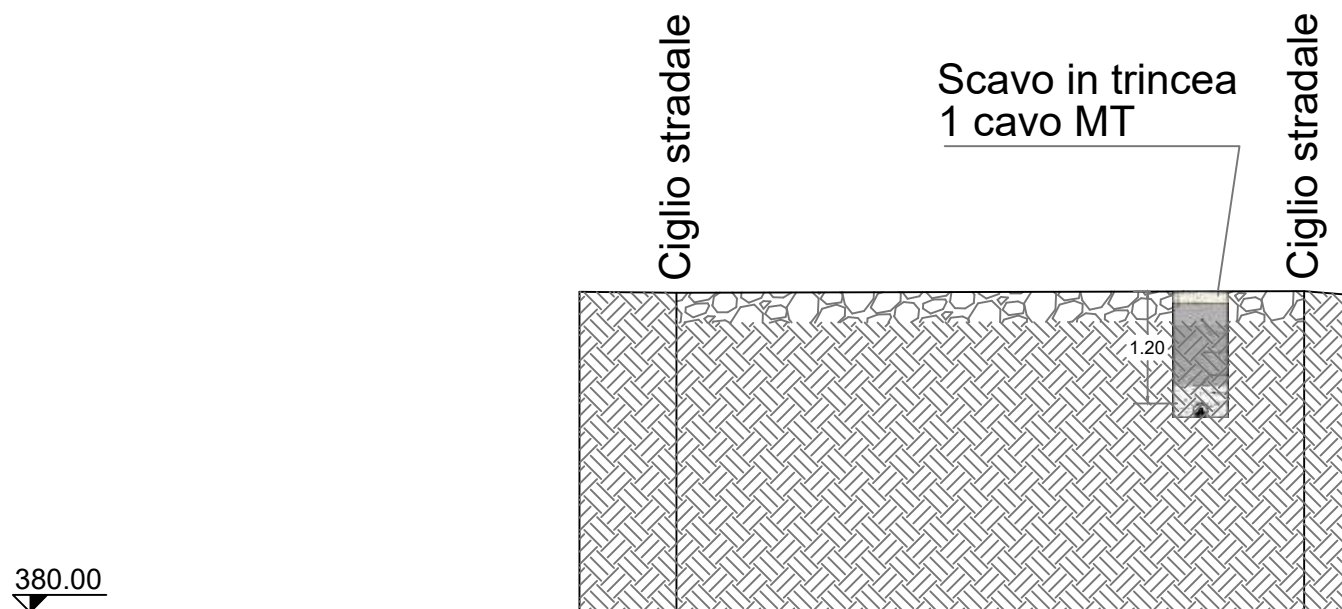
380.00

PICCHETTO TERRENO	1	2	3	4
PROGRESSIVE TERRENO	0.00	1.14	6.91	8.35
PARZIALI TERRENO	1.14	5.77	1.44	
QUOTE TERRENO	383.00	383.32	383.22	383.22

SEZIONE 2

Scala 1:100

Strada Provinciale n.72
Km.

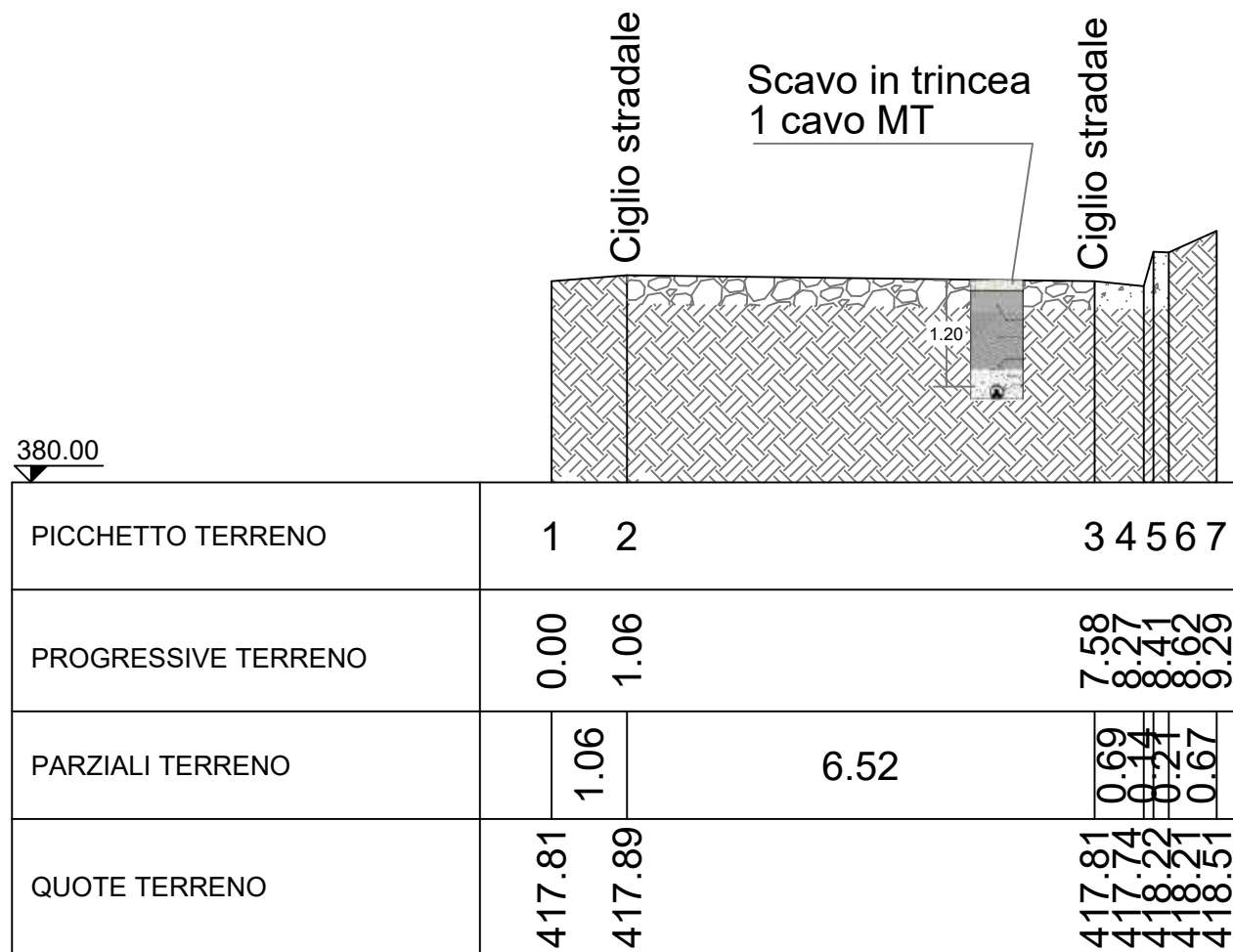


PICCHETTO TERRENO	1	2		3	4
PROGRESSIVE TERRENO	0.00	1.28		9.58	10.20
PARZIALI TERRENO		1.28	8.30	0.62	
QUOTE TERRENO	394.24	394.23		294.25	394.20

SEZIONE 3

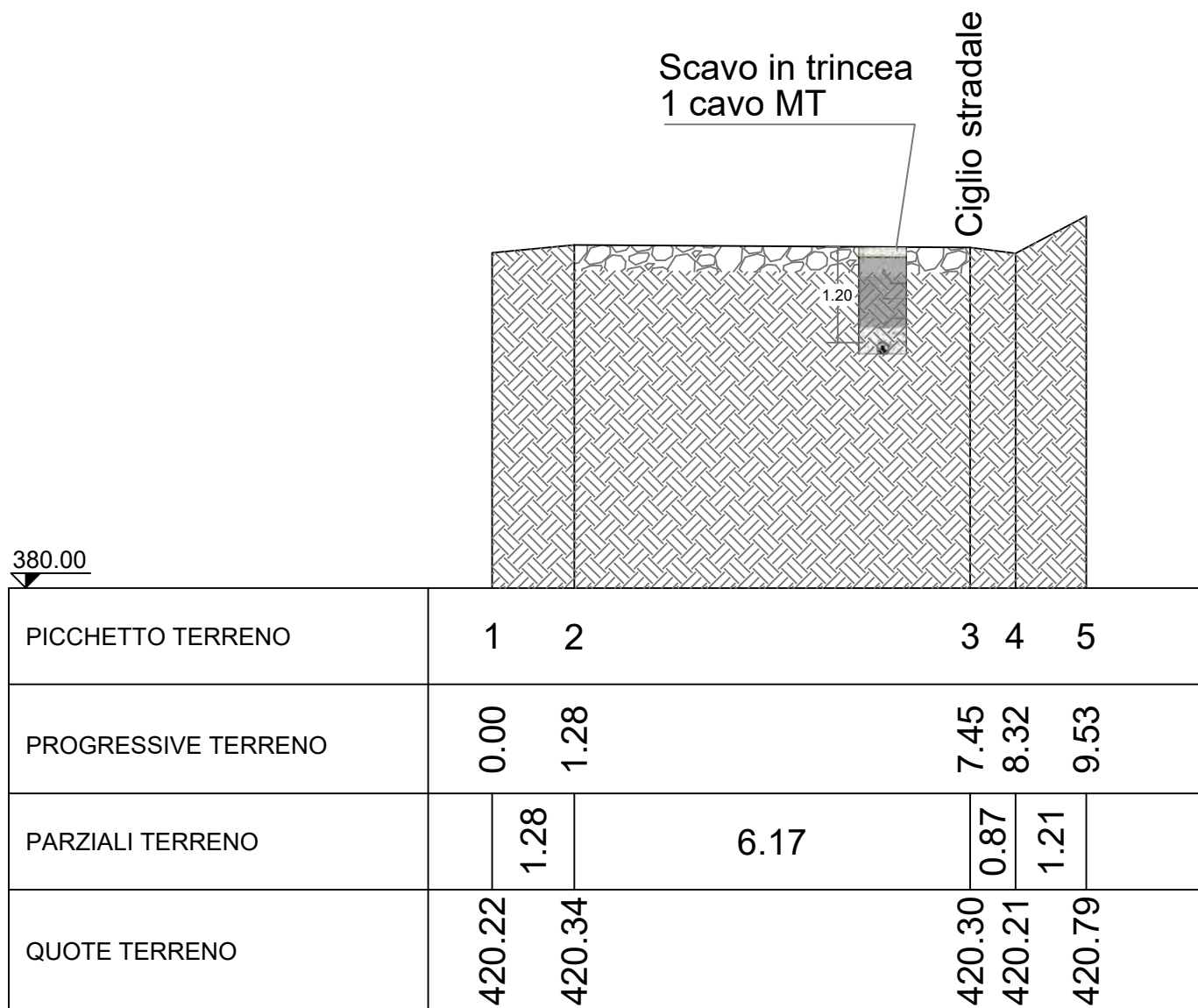
Scala 1:100

Strada Provinciale n.72
Km.



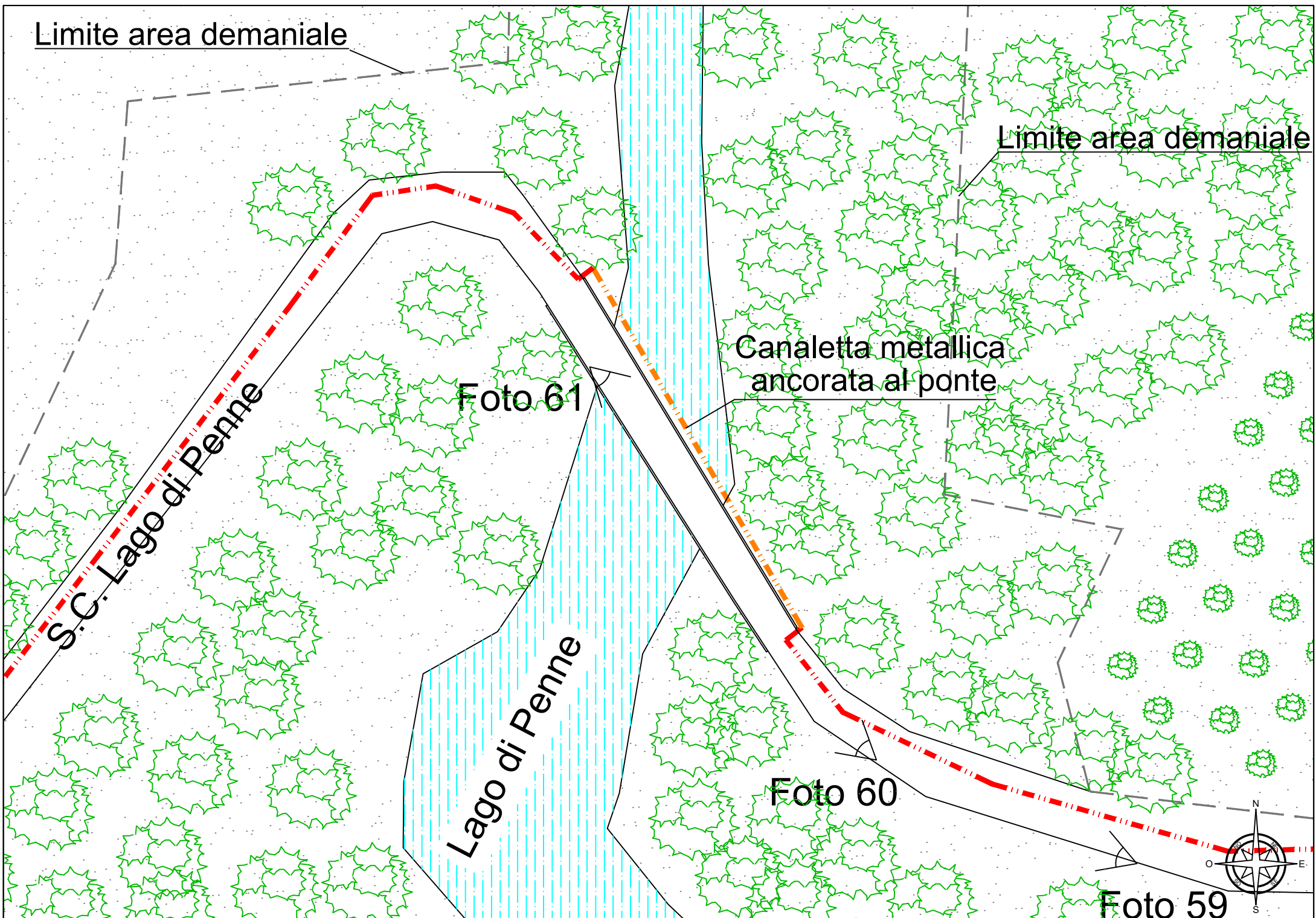
SEZIONE 4

Scala 1:100



Attraversamento 1 - Lago di Penne

Scala 1:500



Prospetto

Scala 1:200

