



**CCR-VIA -- COMITATO DI COORDINAMENTO REGIONALE PER LA VALUTAZIONE D'IMPATTO AMBIENTALE**

**Giudizio n° 4286 Del 11/07/2024**  
**Prot. n° 24/262668 Del 26/06/2024**

**Ditta Proponente:** RCS SPORT S.P.A.

**Oggetto:** 8a tappa del Giro d'Italia Women 2024 – Gara ciclistica internazionale a tappe per professioniste

**Comune di Intervento:** Brittoli, Capestrano e Villa Santa Lucia

**Tipo procedimento:** V.Inc.A. di competenza regionale ai sensi del DPR 357/1997 e ss.mm.ii.

**Presenti** (in seconda convocazione)

**Direttore Dipartimento Territorio – Ambiente (Presidente)** ing. Erika Galeotti (Presidente delegata)

**Dirigente Servizio Valutazioni Ambientali** -

**Dirigente Servizio Gestione e Qualità delle Acque** dott. Antonello Colantoni (delegato)

**Dirigente Servizio Politica Energetica e Risorse del Territorio - Pescara** ing. Armando Lombardi (delegato)

**Dirigente Servizio Gestione Rifiuti e Bonifiche - Pescara** ASSENTE

**Dirigente Servizio Pianificazione Territoriale e Paesaggio** ing. Eligio Di Marzio (delegato)

**Dirigente Servizio Foreste e Parchi - L'Aquila** ASSENTE

**Dirigente Servizio Opere Marittime** ing. Daniele Danese (delegato)

**Dirigente Servizio Genio Civile competente per territorio**

**L'Aquila** ing. Giuseppe Di Giovanni (delegato)

**Pescara** ASSENTE

**Dirigente del Servizio difesa del suolo - L'Aquila** dott. Luciano Del Sordo (delegato)

**Dirigente Servizio Sanità Veterinaria e Sicurezza degli Alimenti** ASSENTE

**Direttore dell'A.R.T.A** ing. Simonetta Campana (delegata)

**Relazione Istruttoria** Titolare istruttoria: ing. Andrea Santarelli  
Gruppo Istruttorio: dott. Pierluigi Centore

Si veda istruttoria allegata

Preso atto della documentazione presentata RCS Sport S.p.A. relativa alla “8a tappa del Giro d'Italia Women 2024 – Gara ciclistica internazionale a tappe per professioniste”, acquisita al prot. n. 262668 del 26/06/2024;





## IL COMITATO CCR-VIA

Richiamata la normativa che regola il funzionamento del Comitato di Coordinamento Regionale per la V.I.A., e in particolare:

- la Legge Regionale del 29 luglio 2010, n. 31 e s.m.i. “Norme regionali contenenti la prima attuazione del Decreto Legislativo del 03 Aprile 2006, n. 152”;
- le DGR 660 del 14/11/2017 Valutazione di Impatto Ambientale - Disposizioni in merito alle procedure di Verifica di assoggettabilità a VIA ed al Provvedimento autorizzatorio unico regionale di VIA ex art. 27 bis del Dlgs 152/2006 così come introdotto dal Dlgs 104/2017 e riformulazione del CCR-VIA
- DGR 713/22 L.R. N. 11/1999 - Aggiornamento del documento Criteri ed indirizzi in materia di procedure ambientali (approvato con DGR 119/2002 e smi) alla luce delle disposizioni di cui al D.L. 76/2020, convertito, con modificazioni, nella L. 120/2020 e del D.L. 77/2021, convertito, con modificazioni, nella L. 108/2021;

Richiamata la disciplina costituente il quadro di riferimento dei procedimenti di valutazione di incidenza ambientale:

- La Direttiva del Consiglio del 21 maggio 1992 Conservazione degli habitat naturali e seminaturali e della flora e della fauna selvatiche detta Direttiva "Habitat"
- La Direttiva del Consiglio del 2 aprile 1979 concernente la conservazione degli uccelli selvatici, successivamente abrogata e sostituita integralmente dalla versione codificata della Direttiva 2009/147/CE del Parlamento Europeo e del Consiglio del 30 novembre 2009, pubblicata sulla Gazzetta Ufficiale dell'Unione Europea del 26 gennaio 2010, serie L 20.
- il D.P.R. 8-9-1997 n. 357 “Regolamento recante attuazione della direttiva 92/43/CEE relativa alla conservazione degli habitat naturali e seminaturali, nonché della flora e della fauna selvatiche”.
- le Linee Guida nazionali per la Valutazione di Incidenza (VInCA) – Direttiva 92/43/CEE art. 6, paragrafi 3 e 4” (pubblicate su Gazzetta Ufficiale dell’Unione europea n. 303 del 28 dicembre 2019);
- L.R. 22 dicembre 2010, n. 59 Disposizioni per l'adempimento degli obblighi della Regione Abruzzo derivanti dall'appartenenza dell'Italia all'Unione Europea. Attuazione delle direttive 2006/123/CE, 92/43/CEE e 2006/7/CE - (Legge comunitaria regionale 2010).
- La L. R. 12 dicembre 2003, N. 26 Integrazione alla L.R. 11/1999 concernente: Attuazione del D.Lgs. 31.03.1998, n. 112 - Individuazione delle funzioni amministrative che richiedono l'unitario esercizio a livello regionale per il conferimento di funzioni e compiti amministrativi agli enti. BURA n° 41 del 31.12.2003, ai sensi dell’art. 46 bis LR 11/1999 e LR 2/2003
- le Linee Guida regionali per la Valutazione di Incidenza (VInCA), approvate con D.G.R. 860/2021;
- le Misure generali e sito-specifiche di conservazione per la tutela delle ZPS e dei SIC della Regione Abruzzo;

Considerato che ai dati e alle affermazioni forniti dal Proponente occorre riconoscere la veridicità dovuta in applicazione dei principi della collaborazione e della buona fede che devono improntare i rapporti tra il cittadino e la pubblica amministrazione ai sensi dell’art. 1, comma 1 bis della l. 241/90, fatte salve in ogni caso le conseguenze di legge in caso di dichiarazioni mendaci;





Sentita la relazione istruttoria;

Preso atto che con nota acquisita al prot. n. 262645 del 26/06/2024, l'Ente Parco Nazionale Gran Sasso Monti della Laga ha rilasciato il proprio sentito favorevole (ex. c.7 art.5 DPR 357/97 e ss.mm.ii.);

## **ESPRIME IL SEGUENTE GIUDIZIO FAVOREVOLE**

**per le ragioni in premesse indicate, lo Screening di Incidenza riguardante l'intervento "8a tappa del Giro d'Italia Women 2024 – Gara ciclistica internazionale a tappe per professioniste", si conclude positivamente senza necessità di procedere a valutazione di incidenza appropriata.**

*Ai sensi dell'articolo 3, ultimo comma, della Legge n. 241 del 7 agosto 1990 e ss.mm.ii. è ammesso il ricorso nei modi di legge contro il presente provvedimento alternativamente al T.A.R. competente o al Capo dello Stato rispettivamente entro 60 (sessanta) giorni ed entro 120 (centoventi) giorni dalla data di ricevimento del presente atto o dalla piena conoscenza dello stesso.*

*ing. Erika Galeotti (Presidente delegata)*

*FIRMATO DIGITALMENTE*

*dott. Antonello Colantoni (delegato)*

*FIRMATO ELETTRONICAMENTE*

*ing. Armando Lombardi (delegato)*

*FIRMATO ELETTRONICAMENTE*

*ing. Eligio Di Marzio (delegato)*

*FIRMATO ELETTRONICAMENTE*

*ing. Daniele Danese (delegato)*

*FIRMATO ELETTRONICAMENTE*

*ing. Giuseppe Di Giovanni (delegato)*

*FIRMATO ELETTRONICAMENTE*

*dott. Luciano Del Sordo (delegato)*

*FIRMATO ELETTRONICAMENTE*

*ing. Simonetta Campana (delegata)*

*FIRMATO ELETTRONICAMENTE*

*Per la verbalizzazione*

*Titolare: ing. Silvia Ronconi*

*Gruppo: dott.ssa Paola Pasta*

*FIRMATO ELETTRONICAMENTE*



**Oggetto**

<b>Titolo dell'intervento:</b>	<b>8° tappa del Giro d'Italia Women 2024 -14 luglio 2024</b>
<b>Descrizione del progetto:</b>	gara ciclistica internazionale a tappe per professioniste.
<b>Azienda Proponente:</b>	RCS Sport SpA

**Localizzazione del progetto**

<b>Comuni:</b>	BRITTOLI, CAPESTRANO, VILLA SANTA LUCIA DEGLI ABRUZZI, CASTEL DEL MONTE, CALASCIO, BARISCIANO, CASTELVECCHIO CALVISIO, CARAPELLE CALVISIO E SAN PIO DELLE CAMERE
<b>Provincia:</b>	PE, AQ

**Referenti della Direzione**

Ing. Andrea Santarelli

**Gruppo di lavoro istruttorio**

Dott. ssa Chiara Forcella



## ANAGRAFICA DEL PROGETTO

### 1. Responsabile Azienda Proponente

Cognome e nome	Mauro Vegni
PEC	<a href="mailto:ciclismo.rcssport@rcs.legalmail.it">ciclismo.rcssport@rcs.legalmail.it</a>

### 2. Estensore dello screening

Cognome e nome	Mauro Vegni
----------------	-------------

### 3. Avvio della procedura

Acquisizione in atti domanda	239987 dell' 11/06/2024
Avvio procedimento	243593 del 13/06/2024
Integrazioni spontanee	262668 del 26/06/24

### Premessa

Con nota, nostro prot. n. 239987 dell' 11/06/2024, la RCS SPORT SPA, ha chiesto l'attivazione della Valutazione di Incidenza, Livello I Screening per la manifestazione "8° tappa del Giro d'Italia Women 2024 – gara ciclistica internazionale a tappe per professioniste", prevista il 14 luglio 2024 che interesserà i Comuni di BRITTOLI, CAPESTRANO, VILLA SANTA LUCIA DEGLI ABRUZZI, CASTEL DEL MONTE, CALASCIO, BARISCIANO, CASTELVECCHIO CALVISIO, CARAPELLE CALVISIO E SAN PIO DELLE CAMERE, in un'area ricadente all'interno della ZPS IT 7110128 Parco nazionale Gran Sasso e Monti della Laga.

Il Servizio scrivente, con nota n. 243593 del 13/06/2024, ha provveduto all'attivazione del procedimento.

Con nota prot n. 5951 del 25/06/24, acquisita in atti al n. 262645 del 26/06/24, il Parco Nazionale Gran Sasso e Monti della Laga ha espresso il proprio parere favorevole con prescrizioni.

Di seguito la Ditta ha rettificato il percorso comunicandolo al prot. n. 262668 del 26/06/24, in merito al quale l'Ente Parco trasmesso al prot.n. 266535 del 27/06/24 un successivo parere favorevole con prescrizioni.

Si riporta integralmente quanto indicato dal proponente nel *format di Screening* prodotto con l'istanza.

## Premessa

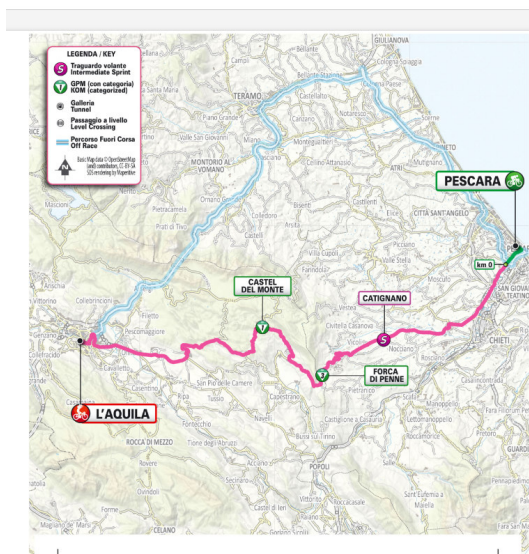
Il 14 luglio 2024 l'8a tappa PESCARA -L'AQUILA del 35° Giro d'Italia Women 2024, corsa ciclistica internazionale a tappe per professioniste, transiterà nel Parco del Gran Sasso e Monti della Laga.

L'evento è una delle più importanti corse ciclistiche e presente nel calendario dell'Unione Ciclistica Internazionale nella categoria massima "Women World Tour" e partirà il 7 luglio da Brescia con arrivo il 14 luglio a L'Aquila, attraversando varie regioni d'Italia

Si comunica che:

- Il Parco verrà interessato dal transito della corsa;
  - Il percorso sarà su strada asfaltata e solitamente aperta al traffico ordinario;
  - Tutti i mezzi ufficiali (circa 150), saranno facilmente riconoscibili da una targa adesiva riportata sul parabrezza anteriore e posteriore;
  - Saranno presenti 154 atlete;
  - Sarà prevista l'assistenza sanitaria a seguito della corsa (4 ambulanze e 2 automediche);
  - Le strutture presenti sul percorso (paline o archi chilometrici/Gran Premio della Montagna) e in zona arrivo, saranno poste in luoghi compatibili senza intaccare la flora o la fauna presente; -
- L'evento verrà trasmesso in tv, favorendo anche la promozione del territorio che percorrerà, attraverso l'utilizzo di un elicottero, che si limiterà, salvo diverse esigenze tecniche, al sorvolo del solo il percorso di gara.

Il percorso può essere visualizzato qui: [https://bit.ly/8TAPPA\\_GIROWOMEN24](https://bit.ly/8TAPPA_GIROWOMEN24)




Allegato il formato di screening.

## Referenti della Direzione

Ing. Andrea Santarelli

Dott. ssa Chiara Forcella

Gruppo di lavoro istruttorio



**Format di supporto Screening di Valutazione di Incidenza per Piani/Programmi/Progetti/Interventi/Attività PROPONENTE**

Oggetto P/P/P/I/A:	<b>8a tappa del Giro d'Italia Women 2024 – 14 luglio 2024</b>
<p> <input type="checkbox"/> Piano/Programma (definizione di cui all'art. 5, comma 1, lett e) del D.lgs. 152/06)  <input type="checkbox"/> Progetto/intervento (definizione di cui all'art. 5, comma 1, lett g) del D.lgs. 152/06)         </p> <p>Il progetto/intervento ricade nelle tipologie di cui agli Allegati II, II bis, III e IV alla Parte Seconda del D.Lgs. 152/06 e s.m.i.</p> <p> <input type="checkbox"/> Si indicare quale tipologia: .....  <input type="checkbox"/> No         </p> <p>Il progetto/intervento è finanziato con risorse pubbliche?</p> <p> <input type="checkbox"/> Si indicare quali risorse: .....  <input type="checkbox"/> No         </p> <p>Il progetto/intervento è un'opera pubblica?</p> <p> <input type="checkbox"/> Si  <input type="checkbox"/> No         </p> <p><b>X</b> Attività (qualsiasi attività umana non rientrante nella definizione di progetto/intervento che possa avere relazione o interferenza con l'ecosistema naturale)</p> <p><input type="checkbox"/> <i>PROPOSTE PRE-VALUTATE (VERIFICA DI CORRISPONDENZA )</i></p>	
Tipologia P/P/P/I/A:	<p> <input type="checkbox"/> <i>Piani faunistici/piani ittici</i>  <input type="checkbox"/> <i>Calendari venatori/ittici</i>  <input type="checkbox"/> <i>Piani urbanistici/paesaggistici</i>  <input type="checkbox"/> <i>Piani energetici/infrastrutturali</i>  <input type="checkbox"/> <i>Altri piani o programmi.....</i>  <input type="checkbox"/> <i>Ristrutturazione / manutenzione edifici DPR 380/2001</i>  <input type="checkbox"/> <i>Realizzazione ex novo di strutture ed edifici</i>  <input type="checkbox"/> <i>Manutenzione di opere civili ed infrastrutture esistenti</i>  <input type="checkbox"/> <i>Manutenzione e sistemazione di fossi, canali, corsi d'acqua</i>  <input type="checkbox"/> <i>Attività agricole</i>  <input type="checkbox"/> <i>Attività forestali</i>  <input checked="" type="checkbox"/> <i>Manifestazioni motoristiche, ciclistiche, gare cinofile, eventi sportivi, sagre e/o spettacoli pirotecnici, eventi/riprese cinematografiche e spot pubblicitari etc.</i>  <input type="checkbox"/> <i>Altro (specificare)</i> </p>

Proponente:	RCS SPORT SPA
-------------	---------------

**SEZIONE 1 - LOCALIZZAZIONE ED INQUADRAMENTO TERRITORIALE**

Regione: ABRUZZO  Comune: BRITTOLI, CAPESTRANO – VILLA SANTA LUCIA DEGLI ABRUZZI – CASTEL DEL MONTE – CALSCIO – SANTO STEFANO DI SESSANIO – BARISCIANO  Località/Frazione:  Indirizzo: .....		<i>Contesto localizzativo</i>  <input type="checkbox"/> Centro urbano <input type="checkbox"/> Zona periurbana <input type="checkbox"/> Aree agricole <input type="checkbox"/> Aree industriali <input type="checkbox"/> Aree naturali <input checked="" type="checkbox"/> Strade Provinciali							
Particelle catastali: <i>(se utili e necessarie)</i>	<table border="1" style="width: 100%; height: 40px;"> <tr> <td style="width: 25%;"></td> <td style="width: 25%;"></td> <td style="width: 25%;"></td> <td style="width: 25%;"></td> </tr> <tr> <td></td> <td></td> <td></td> <td></td> </tr> </table>								
Coordinate geografiche: <i>(se utili e necessarie)</i>	LAT.	<table border="1" style="width: 100%; height: 20px;"> <tr> <td style="width: 15%;"></td> <td style="width: 15%;"></td> <td style="width: 15%;"></td> <td style="width: 15%;"></td> <td style="width: 15%;"></td> <td style="width: 15%;"></td> </tr> </table>							
S.R.: .....	LONG.	<table border="1" style="width: 100%; height: 20px;"> <tr> <td style="width: 15%;"></td> <td style="width: 15%;"></td> <td style="width: 15%;"></td> <td style="width: 15%;"></td> <td style="width: 15%;"></td> <td style="width: 15%;"></td> </tr> </table>							

Nel caso di **Piano o Programma**, descrivere area di influenza e attuazione e tutte le altre informazioni pertinenti:

.....

.....

**SEZIONE 2 – LOCALIZZAZIONE P/P/P/I/A IN RELAZIONE AI SITI NATURA 2000**

**SITI NATURA 2000**

		IT _ _ _ _ _	<i>denominazione</i>
<b>SIC</b>	cod.	IT _ _ _ _ _	
		IT _ _ _ _ _	
		IT _ _ _ _ _	
<b>ZSC</b>	cod.	IT	
		IT	
		IT _ _ _ _ _	
<b>ZPS</b>	cod.	<b>IT 7110128</b>	<i>PARCO NAZIONALE DEL GRAN SASSO E MONTI DELLA LAGA</i>
		IT _ _ _ _ _	
		IT _ _ _ _ _	



E' stata presa visione degli Obiettivi di Conservazione, delle Misure di Conservazione, e/o del Piano di Gestione e delle Condizioni d'Obbligo eventualmente definite del Sito/i Natura 2000?  Si  No

Citare, l'atto consultato: Misure di conservazione del Parco

<p><b>2.1 - Il P/P/P/I/A interessa aree naturali protette nazionali o regionali?</b></p> <p>X Si <input type="checkbox"/> No</p>	<p><b>Aree Protette ai sensi della Legge 394/91:</b></p> <p>PARCO NAZIONALE DEL GRAN SASSO E MONTI DELLA LAGA</p> <p>Eventuale nulla osta/autorizzazione/parere rilasciato dell'Ente Gestore dell'Area Protetta <i>(se disponibile e già rilasciato)</i></p>
--	--

**2.2 - Per P/P/P/I/A esterni ai siti Natura 2000:**

- Sito cod. IT \_\_\_\_\_ distanza dal sito:.....( \_ metri)
- Sito cod. IT \_\_\_\_\_ distanza dal sito:.....( \_ metri)
- Sito cod. IT \_\_\_\_\_ distanza dal sito:.....( \_ metri)

Tra i siti Natura 2000 indicati e l'area interessata dal P/P/P/I/A, sono presenti elementi di discontinuità o barriere fisiche di origine naturale o antropica (es. diversi reticoli idrografici, centri abitati, infrastrutture ferroviarie o stradali, zone industriali, etc.)??

Si  No

Descrivere:

.....

.....

**SEZIONE 3 – SCREENING MEDIANTE VERIFICA DI CORRISPONDENZA DI PROPOSTE PRE-VALUTATE**

Si richiede di avviare la procedura di Verifica di Corrispondenza per P/P/P/I/A pre-valutati?

Si  No

**PRE-VALUTAZIONI – per proposte già assoggettate a screening di incidenza**

<p><b>PROPOSTE PRE-VALUTATE:</b></p> <p><b>Si dichiara</b>, assumendosi ogni responsabilità, che il piano/progetto/intervento/attività rientra ed è conforme a quelli già <b>pre-valutati</b> da parte dell'Autorità competente per la Valutazione di Incidenza, e pertanto non si richiede l'avvio di uno screening di incidenza specifico?</p> <p><i>(n.b.: in caso di risposta negativa (NO), si richiede l'avvio di screening specifico)</i></p>	<p><input type="checkbox"/> SI</p> <p><input type="checkbox"/> NO</p>	<p><i>Se, <b>SI</b>, esplicitare in modo chiaro e completo il riferimento all'Atto di pre-valutazione nell'ambito del quale il P/P/P/I/A rientra nelle tipologie assoggettate positivamente a screening di incidenza da parte dell'Autorità competente per la V.Inc.A:</i></p> <p>.....</p> <p>.....</p> <p>.....</p> <p>.....</p>
--	---	--

**SEZIONE 4 – DESCRIZIONE E DECODIFICA DEL P/P/P/I/A DA ASSOGGETTARE A SCREENING**

**RELAZIONE DESCRITTIVA DETTAGLIATA DEL P/P/P/I/A**

Il 14 luglio 2024 l'8a tappa PESCARA -L'AQUILA del 35° Giro d'Italia Women 2024, corsa ciclistica internazionale a tappe per professioniste, transiterà nel Parco del Gran Sasso e Monti della Laga.

L'evento è una delle più importanti corse ciclistiche e presente nel calendario dell'Unione Ciclistica Internazionale nella categoria massima "Women World Tour" e partirà il 7 luglio da Brescia con arrivo il 14 luglio a L'Aquila, attraversando varie regioni d'Italia

Si comunica che:

- Il Parco verrà interessato dal transito della corsa;
- Il percorso sarà su strada asfaltata e solitamente aperta al traffico ordinario;
- Tutti i mezzi ufficiali (circa 150), saranno facilmente riconoscibili da una targa adesiva riportata sul parabrezza anteriore e posteriore;
- Saranno presenti 154 atlete;
- Sarà prevista l'assistenza sanitaria a seguito della corsa (4 ambulanze e 2 automediche);
- Le strutture presenti sul percorso (paline o archi chilometrici/Gran Premio della Montagna) e in zona arrivo, saranno poste in luoghi compatibili senza intaccare la flora o la fauna presente;
- L'evento verrà trasmesso in tv, favorendo anche la promozione del territorio che percorrerà, attraverso l'utilizzo di un elicottero, che si limiterà, salvo diverse esigenze tecniche, al sorvolo del solo il percorso di gara.

Il percorso può essere visualizzato qui: [https://bit.ly/8TAPPA\\_GIROWOMEN24](https://bit.ly/8TAPPA_GIROWOMEN24)

**4.3 - Documentazione: allegati tecnici e cartografici a scala adeguata**

*(barrare solo i documenti disponibili eventualmente allegati alla proposta)*

- File vettoriali/shape della localizzazione dell'P/P/P/I/A
- Carta zonizzazione di Piano/Programma
- Relazione di Piano/Programma
- Planimetria di progetto e delle eventuali aree di cantiere
- Ortofoto con localizzazione delle aree di P/I/A e eventuali aree di cantiere
- Documentazione fotografica *ante operam*

- Eventuali studi ambientali disponibili
- X Altri elaborati tecnici:  
Planimetria, altimetria, cronotabella
- X Altri elaborati tecnici:  
Planimetria e Note tecniche arrivo.....
- Altri elaborati tecnici:  
.....
- Altro:  
.....
- Altro:  
.....

<b>4.2 - CONDIZIONI D'OBBLIGO</b> <i>(n.b.: da non compilare in caso di screening semplificato o in caso di non adozione delle condizioni d'obbligo)</i>		Se, <b>Si</b> , il proponente si assume la piena responsabilità dell'attuazione delle Condizioni d'Obbligo riportate nella proposta.		Condizioni d'obbligo rispettate: <ul style="list-style-type: none"> <li>➤ .....</li> <li>➤ .....</li> <li>➤ .....</li> <li>➤ .....</li> <li>➤ .....</li> <li>➤ .....</li> </ul>	
Il P/P/P/I/A è stato elaborato ed è conforme al rispetto della <b>Condizioni d'Obbligo</b> ?  <input type="checkbox"/> Si <input type="checkbox"/> No		Riferimento all'Atto di individuazione delle Condizioni d'Obbligo: ..... .....			
		Se, <b>No</b> , perché: ..... ..... .....			
<b>SEZIONE 5 - DECODIFICA DEL PIANO/PROGETTO/INTERVENTO/ATTIVITA'</b> (compilare solo parti pertinenti)					
È prevista trasformazione di uso del suolo?		<input type="checkbox"/> SI	<input checked="" type="checkbox"/> NO	<input type="checkbox"/> PERMANENTE	<input type="checkbox"/> TEMPORANEA
Se, <b>Si</b> , cosa è previsto: ..... .....					
Sono previste movimenti terra/sbancamenti/scavi?		<input type="checkbox"/> SI <input checked="" type="checkbox"/> NO	Verranno livellate od effettuati interventi di spietramento su superfici naturali?		<input type="checkbox"/> SI <input checked="" type="checkbox"/> NO
Se, <b>Si</b> , cosa è previsto: ..... .....			Se, <b>Si</b> , cosa è previsto: ..... .....		
Sono previste aree di cantiere e/o aree di stoccaggio materiali/terreno asportato/etc.?  <input type="checkbox"/> SI <input checked="" type="checkbox"/> NO			Se, <b>Si</b> , cosa è previsto: ..... .....		
È necessaria l'apertura o la sistemazione di piste di accesso all'area?		<input type="checkbox"/> SI <input checked="" type="checkbox"/> NO	Le piste verranno ripristinate a fine dei lavori/attività?		<input type="checkbox"/> SI <input type="checkbox"/> NO

Se, <b>Si</b> , cosa è previsto:		Se, <b>Si</b> , cosa è previsto:	
.....		.....	
.....		.....	
<p>È previsto l'impiego di tecniche di ingegneria naturalistica e/o la realizzazione di interventi finalizzati al miglioramento ambientale?</p> <p><input type="checkbox"/> Si   <input type="checkbox"/> No</p>		<p>Se, <b>Si</b>, descrivere:</p> <p>.....</p> <p>.....</p> <p>.....</p>	
<b>Specie vegetali</b>	<p>E' previsto il taglio/esbosco/rimozione di specie vegetali?</p> <p><input type="checkbox"/> SI <input checked="" type="checkbox"/> NO</p>	<p>Se, <b>SI</b>, descrivere:</p> <p>.....</p> <p>.....</p> <p>.....</p> <p>.....</p>	
	<p>La proposta è conforme alla normativa nazionale e/o regionale riguardante le specie vegetali alloctone e le attività di controllo delle stesse (es. eradicazione)?</p> <p><input checked="" type="checkbox"/> SI <input type="checkbox"/> NO</p>	<p>Sono previsti interventi di piantumazione/rinverdimento/messa a dimora di specie vegetali?</p> <p><input type="checkbox"/> SI <input checked="" type="checkbox"/> NO</p> <p>Se, <b>Si</b>, cosa è previsto:</p> <p>.....</p> <p>.....</p> <p>.....</p> <p>Indicare le specie interessate: .....</p>	
<b>Specie animali</b>	<p>La proposta è conforme alla normativa nazionale e/o regionale riguardante le specie animali alloctone e la loro attività di gestione?</p> <p><input checked="" type="checkbox"/> SI <input type="checkbox"/> NO</p>	<p>Sono previsti interventi di controllo/immissione/ripopolamento/allevamento di specie animali o attività di pesca sportiva?</p> <p><input type="checkbox"/> SI <input checked="" type="checkbox"/> NO</p> <p>Se, <b>Si</b>, cosa è previsto:</p> <p>.....</p> <p>.....</p> <p>.....</p> <p>Indicare le specie interessate: .....</p>	
	<p>Mezzi di cantiere o mezzi necessari per lo svolgimento dell'intervento</p>	<p>➤ Pale meccaniche, escavatrici, o altri mezzi per il movimento terra:</p>	

		<ul style="list-style-type: none"> <li>➤ Mezzi pesanti (Camion, dumper, autogru, gru, betoniere, asfaltatori, rulli compressori):</li> <li>➤ Mezzi aerei o imbarcazioni (elicotteri, aerei, barche, chiatte, draghe, pontoni):</li> </ul>	<p>.....</p> <p>.....</p>
<b>Fonti di inquinamento e produzione di rifiuti</b>	<p>La proposta prevede la presenza di fonti di inquinamento (luminoso, chimico, sonoro, acquatico, etc.) o produzione di rifiuti?</p> <p><input type="checkbox"/> SI</p> <p><input type="checkbox"/> NO</p>	<p>La proposta è conforme alla normativa nazionale e/o regionali di settore?</p> <p><input checked="" type="checkbox"/> SI <input type="checkbox"/> NO</p> <p>Descrivere:</p> <p>.....</p> <p>.....</p> <p>.....</p>	
<b>Interventi edilizi</b>		<p><input type="checkbox"/> Permesso a costruire</p> <p><input type="checkbox"/> Permesso a costruire in sanatoria</p> <p><input type="checkbox"/> Condono</p> <p><input type="checkbox"/> DIA/SCIA</p> <p><input type="checkbox"/> Altro .....</p>	<p>Estremi provvedimento o altre informazioni utili:</p> <p>.....</p> <p>.....</p> <p>.....</p>
<p>Per interventi edilizi su strutture preesistenti</p> <p>Riportare il titolo edilizio in forza al quale è stato realizzato l'immobile e/o struttura oggetto di intervento</p>			
<b>Manifestazioni</b>		<ul style="list-style-type: none"> <li>➤ Numero presunto di partecipanti:</li> <li>➤ Numero presunto di veicoli coinvolti nell'evento (moto, auto, biciclette, etc.):</li> <li>➤ Numero presunto di mezzi di supporto (ambulanze, vigili del fuoco, forze dell'ordine, mezzi aerei o navali):</li> <li>➤ Numero presunto di gruppi elettrogeni e/o bagni chimici:</li> </ul>	<p>154</p>
<p>Per manifestazioni, gara, motoristiche, eventi sportivi, spettacoli pirotecnici, sagre, etc.</p>			<p>Circa 150 mezzi della carovana ufficiale</p> <p>4 ambulanze, 2 automediche, 1 elicotteri tv, 22 moto e 2 macchine Polizia di Stato.</p>
<b>Attività ripetute</b>		<p>Descrivere:</p> <p>TRANSITO DELL'8° TAPPA DEL 35° GIRO D'ITALIA WOMEN, ALL'INTERNO DEL TERRITORIO DEL PARCO NAZIONALE DEL GRAN SASSO E DEI MONTI DELLA LAGA.</p> <p>.....</p> <p>.....</p> <p>.....</p> <p>.....</p>	
<p>L'attività/intervento si ripete annualmente/periodicamente alle stesse condizioni?</p> <p><input type="checkbox"/> Si <input checked="" type="checkbox"/> No</p>			

<p>La medesima tipologia di proposta ha già ottenuto in passato parere positivo di V.I.?</p> <p style="text-align: center;"><input type="checkbox"/> Si    <input checked="" type="checkbox"/> No</p> <p>Se, <b>Si</b>, allegare e citare precedente parere in "Note".</p>	<p>Possibili varianti - modifiche:</p> <p>.....</p> <p>.....</p> <p>.....</p> <p>.....</p> <p>.....</p> <p>Note:</p> <p>.....</p> <p>.....</p>
--	--

<p><b>SOLUZIONI PIANIFICATORIE E PROGETTUALI VOLTE ALLA RIDUZIONE DEGLI IMPATTI NEGATIVI SULL'INTEGRITA' DEL SITO</b></p>	<p><input type="checkbox"/> periodo di realizzazione dei lavori rispetto ai periodi sensibili delle specie</p> <p><input type="checkbox"/> delocalizzazione di alcune attività di cantiere</p> <p><input type="checkbox"/> mantenimento di distanze minime da ecosistemi con habitat e specie</p> <p><input type="checkbox"/> riduzione dei fattori di impatto (polveri e rumori) in fase di esercizio</p>
---	--

Descrizione: Saranno presenti delle Aree Verdi debitamente segnalate e queste saranno le uniche zone in cui i corridori potranno gettare le borracce come da nuovo regolamento UCI. Saranno inoltre evitati rumori molesti non necessari.....


Ubicazione.....

Dimensioni .....

Cronologia .....

**SEZIONE 6 - CRONOPROGRAMMA AZIONI PREVISTE PER IL P/P/P/I/A**

<p>Descrivere: Vedere cronotabella.....</p> <p>.....</p> <p>.....</p> <p>.....</p> <p>.....</p> <p>.....</p> <p>.....</p> <p>.....</p> <p>.....</p>	<p>Leggenda:</p> <p><input type="checkbox"/> .....</p> <p><input type="checkbox"/> .....</p> <p><input type="checkbox"/> .....</p> <p><input type="checkbox"/> .....</p> <p><input type="checkbox"/> .....</p> <p><input type="checkbox"/> .....</p>
---	--

Anno: _____				Gennaio	Febbraio	Marzo	Aprile	Maggio	Giugno	Luglio	Agosto	Settembre	Ottobre	Novembre	Dicembre
1° sett.															
2° sett.															
3° sett.															
4° sett.															
Anno: _____				Gennaio	Febbraio	Marzo	Aprile	Maggio	Giugno	Luglio	Agosto	Settembre	Ottobre	Novembre	Dicembre
1° sett.															
2° sett.															
3° sett.															
4° sett.															
<b>Ditta/Società</b>				<b>Proponente/ Professionista incaricato</b>				<b>Firma e/o Timbro</b>				<b>Luogo e data</b>			
RCS SPORT SPA												MILANO, 09/06/2024			