

From: Ciclismo RCS Sport
Sent: 25/06/2024 18:02
To:

protocollo@pec.comune.pescara.it;protocollo@pec.comune.spoltore.pe.it;protocolloaffarigenerali@pec.comune.cepagatti.pe.it;provincia.pescara@legalmail.it;protocollo.prefpe@pec.interno.it;dipps158.00f0@pecps.poliziadistato.it;amministrativosessanio@legalmail.it;amministrazione@pec.comunebarisciano.it;comune.calascio@pec.comune.calascio.aq.it;urp@cert.provincia.laquila.it;protocollo.prefaq@pec.interno.it;dipps106.00f0@pecps.poliziadistato.it;anas.abruzzo@postacert.stradeanas.it;dipps215.0000@pecps.poliziadistato.it;dpc002@pec.regione.abruzzo.it;gransassolagapark@pec.it;protocollogenerale@pec.asl1abruzzo.it;co118@pec.asl2abruzzo.it;protocollo.aslpe@pec.it;segreteria_ds@asl.pe.it;co118@pec.asl2abruzzo.it;segreteria_dg@asl.pe.it

Subject: MODIFICA PERCORSO 8a tappa del "35° GIRO D'ITALIA WOMEN 2024": PESCARA - L'AQUILA del 14 luglio 2024, corsa ciclistica internazionale a tappe per professioniste.

Attachments: T08_Aquila_CRMAP.pdf

Buongiorno,

a seguito delle segnalazioni ricevute da alcuni comuni e dalla Provincia, si invia in allegato la nuova cronotabella con le modifiche evidenziate in arancione.

Tale cambiamento comporta:

- **l'anticipo di 10 minuti sull'orario di partenza e sul passaggio fino a Cepagatti**
- l'anticipo di circa 5 minuti sul passaggio negli altri comuni coinvolti
- **l'allungamento di 7 km della tappa (da 110 a 117km)**
- Modifica nei comuni di Cepagatti, Calascio e Barisciano
- **l'inserimento dei comuni di Castelvecchio Calvisio, Carapelle Calvisio, San Pio delle Camere per i quali seguirà pec a parte**
- **il mancato passaggio nel comune di Santo Stefano di Sessanio, il cui territorio non verrà più coinvolto**
- **modifica del percorso fino al km0 di Pescara**

Il tracciato aggiornato può essere visualizzato sul solito link:

https://bit.ly/8TAPPA_GIROWOMEN24

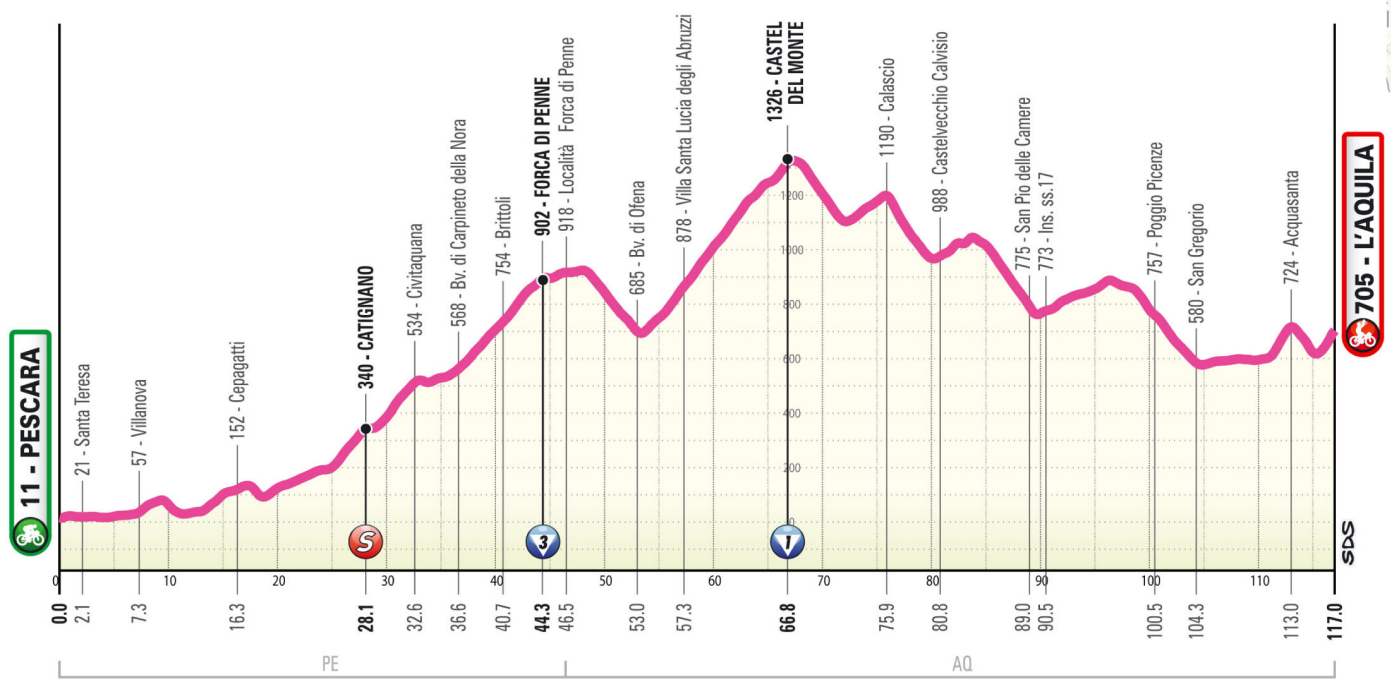
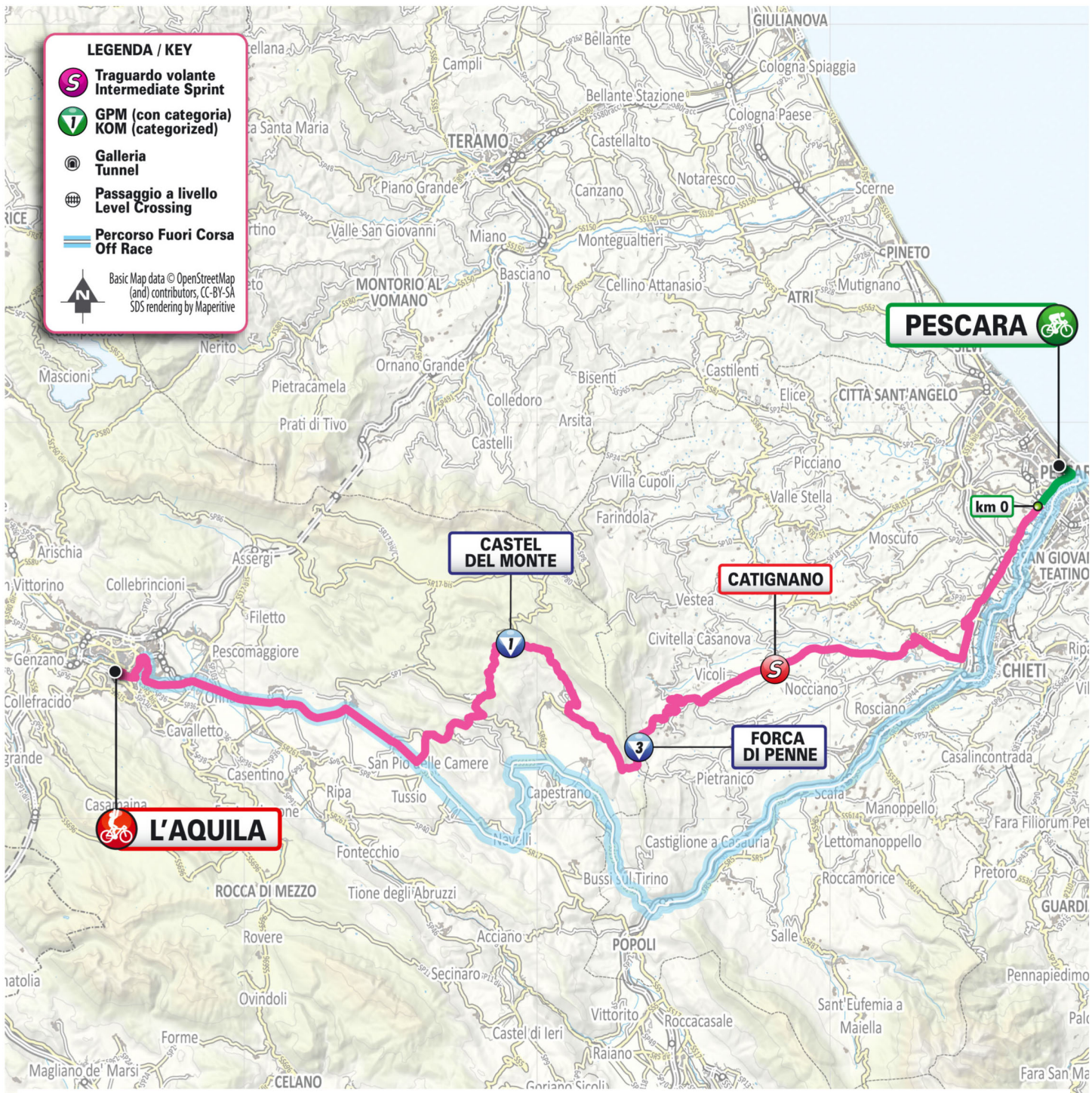
Cordailmente,

RCS Sport SpA
Alessia Andretto
0225847563 - 3332133306

LEGENDA / KEY

- Traguardo volante Intermediate Sprint**
- GPM (con categoria) KOM (categorized)**
- Galleria Tunnel**
- Passaggio a livello Level Crossing**
- Percorso Fuori Corsa Off Race**







Basic Map data © OpenStreetMap (and) contributors, CC-BY-SA
SDS rendering by Maperitive







Tappa
08
cronotabella

PESCARA - L'AQUILA
domenica 14 luglio 2024

km 117
D = 2500 m

Quota			DISTANZE			ORA DI PASSAGGIO			
			par- ziali	per- corse	da per- correre	media km/ora			
						34	32	30	
PROVINCIA DI PESCARA						>>>>			
	5	PESCARA	↑	Start Village	5.4		10.40	10.40	10.40
	11	PESCARA	↑	km 0	0.0	0.0	117.0	10.50	10.50
	21	Santa Teresa	↑	ss.602	2.1	2.1	114.9	10.53	10.54
	57	Villanova	↑	ss.602	5.2	7.3	109.7	11.02	11.02
	152	Cepagatti	↑	ss.602	9.0	16.3	100.7	11.16	11.18
	340	Catignano	↑	ss.602	11.8	28.1	88.9	11.35	11.38
	534	Civitaquana	↑	ss.602	4.5	32.6	84.4	11.48	11.52
	568	Bv. di Carpineto della Nora	↑	ss.602	4.0	36.6	80.4	11.54	11.59
	754	Brittoli	↑	ss.602	4.1	40.7	76.3	12.06	12.11
	902	Forca di Penne	↑	ss.602	3.6	44.3	72.7	12.16	12.22
PROVINCIA DI L'AQUILA									
	918	Località Forca di Penne	↑	ss.602	2.2	46.5	70.5	12.19	12.26
	685	Bv. di Ofena	↑	ss.17bis	6.5	53.0	64.0	12.28	12.36
	878	Villa Santa Lucia degli Abruzzi	↑	ss.17bis	4.3	57.3	59.7	12.40	12.49
	1326	Castel del Monte	↩	v.d.Vittoria-sp.7	9.5	66.8	50.2	13.06	13.17
	1190	Calascio	↑	sp.8	9.1	75.9	41.1	13.18	13.30
	988	Castelvecchio Calvisio	↑	sp.8	4.9	80.8	36.2	13.25	13.37
	775	San Pio delle Camere	↔	sp.8	8.2	89.0	28.0	13.36	13.48
	773	Ins. ss.17	↑	ss.17	1.5	90.5	26.5	13.38	13.50
	757	Poggio Picenze	↑	ss.17	10.0	100.5	16.5	13.51	14.04
	580	San Gregorio	↑	ss.17	3.8	104.3	12.7	13.57	14.10
	724	Acquasanta	↑	v.Cencioni-ss.17	8.7	113.0	4.0	14.10	14.24
	705	L'AQUILA	↑	v.Crispi	4.0	117.0	0.0	14.15	14.30

NOTE:

-  **Traguardo Volante:**
km 28.1 Catignano
-  **Gran Premio della Montagna:**
km 44.3 - Forca di Penne - m 902 - 3a cat.
km 66.8 - Castel del Monte - m 1326 - 1a cat.
-  **Galleria/Tunnel:** km
-  **Passaggio a Livello/Level Crossing:** km

Tappa
08
cronotabella

PESCARA - L'AQUILA

domenica 14 luglio 2024

Prov/com	Distanza	Località	DIR	via	km 117
PESCARA					
<i>Pescara</i>					
		PESCARA	↑	Start Village	
			↑	via Nicola Fabrizi	
			↗	via Venezia	
			↑ ss.16bis	via Chieti	
			↗ ss.16bis	rotatoria - via Alcide de Gasperi	
			↑ ss.16bis	via Alcide de Gasperi	
			↖ ss.16bis		
			↖ ss.16bis	via Rigopiano	
			↗ ss.16bis	via del Circuito	
			↑ ss.16bis	via del Circuito	
			↖ ss.16bis	rotatoria - via del Circuito	
			↑ ss.16bis	via del Circuito	
			↑ ss.16bis	rotatoria - via del Circuito	
			↑ ss.16bis	via del Circuito	
<i>Spoltore</i>					
			↑ ss.16bis	via Italia	
			↑ ss.16bis	viale Europa	
			↖ ss.602	rotatoria - viale Europa	
			↑ ss.602	viale Europa	
			↑ ss.602	rotatoria - viale Europa	
			↑ ss.602	viale Europa	
			↑	km 0	
			↑ ss.602	viale Mare Adriatico	
			↗ sp.20	via Gran Sasso	
			↑ sp.20	via Gran Sasso	
		Santa Teresa	↖	rotatoria - via Monte Amaro	
			↑ ss.602	rotatoria - via Maiella	
			↑ ss.602	via Maiella	
<i>Cepagatti</i>					
			↑ ss.602	via Maiella	
			↑ ss.602	via Nazionale	
			↑ ss.602	sottopasso - via Amerigo Vespucci	
			↗ ss.602	via Gabriele D'Annunzio	
			↑ ss.602	via Gabriele D'Annunzio	
		Villanova	↑ ss.602	via Gabriele D'Annunzio	
			↑ ss.602	via Valignani	
			↖ ss.81	rotatoria - via Aterno	
			↗ sp.44	via Bonifica	
			↑ sp.44	via Bonifica	
			↗ sp.43	via San Martino	
			↑ sp.43	via Benedetto Profeta	
			↑ sp.43	via Attilio Forlani	
		Cepagatti	↖ ss.602	via Ventigliano	
			↑ ss.602	via Unesco	
			↑ ss.602	via Val di Nora	
<i>Rosciano</i>					
			↑ ss.602	via Val di Nora	
			↑ ss.602	Contrada Coccetta	
			↑ ss.602	via Taddei	
<i>Nocciano</i>					
			↑ sr.602	via Taddei	
			↑ sr.602	ex ss.602	
<i>Catignano</i>					
			↑ sr.602	ex ss.602	
		Catignano	↑ sr.602		
			↑ sr.602		
<i>Civitaquana</i>					

Tappa
08
cronotabella

PESCARA - L'AQUILA

domenica 14 luglio 2024

km 117

Prov/com	Distanza	Località	DIR	via	
			↑	sr.602	ex ss.602
		Civitaquana	↗	sr.602	
			↑	sr.602	
			↑	sr.602	
Vicoli					
			↑	sr.602	
Brittoli					
			↑	sr.602	
Vicoli					
			↑	sr.602	
Carpineto della Nora					
			↑	ss.602	
		Bv. di Carpineto della Nora	↑	ss.602	
			↑	ss.602	
Brittoli					
			↑	ss.602	
		Brittoli	↑	ss.602	
			↑	ss.602	
		Forca di Penne	↑	ss.602	
			↑	ss.602	
L'AQUILA					
Capestrano					
			↑	ss.602	
		Località Forca di Penne	↗	ss.602	
			↑	ss.602	
Villa Santa Lucia degli Abruzzi					
			↑	ss.602	
		Bv. di Ofena	↗	ss.17bis	
			↑	ss.17bis	
		Villa Santa Lucia degli Abruzzi	↑	ss.17bis	via Roma
			↑	ss.17bis	Piazza Giuseppe Garibaldi
			↑	ss.17bis	via Castel del Monte
			↑	ss.17bis	
Castel del Monte					
			↑	ss.17bis	
			↑	ss.17bis	via Nazario Sauro
		Castel del Monte	↑	ss.17bis	viale della Vittoria
			↖	sp.7	
			↑	sp.7	
Calascio					
			↑	sp.7	
		Calascio	↑	sp.7	
			↖	sp.8	
			↑	sp.8	
Castelvecchio Calvisio					
			↑	sp.8	
		Castelvecchio Calvisio	↑	sp.8	
			↑	sp.8	
Carapelle Calvisio					
			↑	sp.8	
San Pio delle Camere					
			↑	sp.8	
		San Pio delle Camere	↑	sp.8	via Carapalle
			↑	sp.8	via Grande
			↑	sp.8	
		Ingr. ss.17	↖		rampa

Tappa
08
cronotabella

PESCARA - L'AQUILA

domenica 14 luglio 2024

Prov/com	Distanza	Località	DIR	via	km 117
			↑	ss.17	
Barisciano					
			↑	ss.17	
			↑	ss.17	
			↑	ss.17	
Poggio Picenze					
			↑	ss.17	
		Poggio Picenze	↑	ss.17	
			↑	ss.17	
Barisciano					
			↑	ss.17	
L'Aquila					
		San Gregorio	↑	ss.17	
			↑	ss.17	
			↑	ss.17	serie di rotonde
			↑	ss.17	sottopasso ss.84dir
		San Gregorio	↑	ss.17	serie di rotonde
			↑	ss.17	
			↗		via della Polveriera
			↑		via della Polveriera
		Acquasanta	↖		viale Antonio Panella
			↖		viale Amleto Cecioni
			↑		via della Crocetta
			↖		viale Girolamo da Vicenza
			↗	ss.17	via Porta Napoli
			↑	ss.17	via Porta Napoli
			↑	ss.17	viale Francesco Crispi
		L'AQUILA	↑	ss.17	viale Francesco Crispi