

ST AM AGR ABR CMB  
Rif. Vs. Prot. 23/060021 del 14/02/2024

Regione Abruzzo  
Dipartimento Governo del Territorio e Politiche Ambientali  
Servizio Valutazioni Ambientali  
[dpc002@pec.regione.abruzzo.it](mailto:dpc002@pec.regione.abruzzo.it)


e, P.c.

Al Parco Nazionale del Gran Sasso  
e Monti della Laga  
AREA PIANO, PROGETTO E AZIONE  
Ufficio Pianificazione e Gestione del Territorio  
[urp@gransassolagapark.it](mailto:urp@gransassolagapark.it)


Oggetto: S.S. 80 "del Gran Sasso d'Italia"  
Interventi di adeguamento ed ammodernamento della sede stradale in tratti saltuari ricompresi tra il km 38+560 e il km 49+600 della S.S.80 del Gran Sasso d'Italia – Stralcio II. Comuni di Fano Adriano (TE) e Crognaleto (TE)  
Procedura di Valutazione di Incidenza Ambientale. Riscontro.

In riferimento alla Vs. Nota Prot. 2023/060021 del 14/02/2024, assunta al Prot. ANAS CDG-0154009-E del 23/02/2024, si trasmette ad integrazione della documentazione già inviata con nota ANAS Prot. CDG-0124461-E del 14/02/2024, il modello 10 approvato con DGR 660/2017 e ss.mm.ii.


Il Direttore di Centro  
Ing. Luca SELLECCHIA



Il Responsabile Area Gestione Rete Abruzzo  
Il Responsabile del Procedimento  
Ing. Marco BOSCO



Visto: Il Responsabile Struttura Territoriale  
Abruzzo e Molise  
Ing. Antonio MARASCO



Allegati c.s.

**Struttura Territoriale Abruzzo e Molise**  
**Area Gestione Rete Abruzzo**  
Via dei Piccolomini, 5 - 67100 L'Aquila T [+39] 0862 305001 - F [+39] 0862 305260  
Pec [anas.abruzzo@postacert.stradeanas.it](mailto:anas.abruzzo@postacert.stradeanas.it) - [www.stradeanas.it](http://www.stradeanas.it)

**Anas S.p.A. - Gruppo Ferrovie dello Stato Italiane**  
Società con socio unico soggetta all'attività di direzione e coordinamento di Rete Ferroviaria Italiana S.p.A. e concessionaria ai sensi del D.L. 138/2002 (convertito con L. 178/2002)  
Sede Legale: Via Monzambano, 10 - 00185 Roma T [+39] 06 44461 - F [+39] 06 4456224  
Pec [anas@postacert.stradeanas.it](mailto:anas@postacert.stradeanas.it)  
Cap. Soc. Euro 2.269.892.000,00 Iscr. R.E.A. 1024951 P.IVA 02133681003 C.F. 80208450587





Spett.le  
Regione Abruzzo  
Dipartimento OO.PP., Governo del Territorio e Politiche Ambientali  
Servizio Valutazioni Ambientali  
Via Salaria Antica Est, 27  
67100 L'Aquila (AQ)  
PEC: [dpc002@pec.regione.abruzzo.it](mailto:dpc002@pec.regione.abruzzo.it)

**OGGETTO: Istanza di Valutazione di Incidenza ai sensi dell'art. 5 del D.P.R. 357 dell'8.09.1997 relativa al piano / progetto / attività INTERVENTI DI ADEGUAMENTO ED AMMODERNAMENTO DELLA SEDE STRADALE IN TRATTI SALTUARI RICOMPRESI TRA IL KM 38+560 E IL KM 49+600 DELLA S.S. N. 80 DEL GRAN SASSO D'ITALIA - STRALCIO II**

Il sottoscritto	MARCO BOSIO				
in qualità di	RESPONSABILE AREA GESTIONE RETE ABRUZZO / RESPONSABILE DEL PROCEDIMENTO				
della Società	ANAS SPA STRUTTURA TERRITORIALE ABRUZZO-MOLISE				
con sede legale in	L'AQUILA				
Indirizzo	VIA DEI PICCOLOMINI N.5				
C.A.P.	67100	Provincia	AQ	Telefono	
PEC	anas.abruzzo@postacert.stradeanas.it		Email		

#### CHIEDE

Ai sensi dell'articolo 6, comma 3, della Direttiva 92/43/CEE (Habitat), e dell'articolo 5 del D.P.R. n.357 dell'8.09.1997, l'attivazione della procedura di Valutazione di Incidenza relativamente al piano/progetto/attività di seguito descritto:

l'intervento in oggetto consiste nei lavori di manutenzione straordinaria che prevedono la sostituzione delle barriere di sicurezza previo rifacimento dei cordoli e la realizzazione della nuova pavimentazione nei tratti interessati dai lavori stessi, al fine di aumentare il livello di sicurezza e la fruibilità del sistema viario.

#### DICHIARA CHE

1. La procedura è di competenza regionale (ai sensi dell'art. 46bis LR 11/1999 e LR 2/2003) in quanto: intervento/attività che interessa più comuni e nello specifico i comuni di Crognaleto e Fano Adriano
2. I possibili impatti derivanti dalla sua attuazione interessano anche parzialmente e/o indirettamente, SIC, ZSC, ZPS, istituiti ai sensi delle Direttive 92/43/CEE e 2009/147/CE per la Rete Natura 2000

N.	Denominazione ufficiale dell'area	Codice area	Tipo area (es. Parco, SIC, ZSC, ZPS)
1	Parco Nazionale del Gran Sasso e Monti della Laga	IT7110128	ZPS


3. Ha provveduto ad allegare alla presente richiesta i seguenti elaborati:

- Studio di Incidenza (Screening) ed allegati quali;
  - Relazione Generale;
  - Corografia di inquadramento
  - Foto dello stato di fatto
  - Particolari costruttivi degli interventi 1-2-3-4
  - Cronoprogramma

4. La documentazione relativa al piano/progetto/attività oggetto di istanza è consultabile al seguente link


<https://anasdrive.stradeanas.it/s/eo9iMFz7pgo6B3Y>

Password: Anas2023!

**CHIEDE INOLTRE**

Che, ai sensi dell'art. 5 del D.Lgs. 195/2005, che non vengano rese pubbliche le parti della documentazione relative allo studio di incidenza e di relazione tecnica di seguito indicate:

Titolo del documento	Motivazioni

Il richiedente  
  
 (Timbro e Firma)