










Tappa
08
cronotabella

SPOLETO - PRATI DI TIVO

km 152

sabato 11 maggio 2024

D = 3850 m

| Quota | | | DISTANZE | | | ORA DI PASSAGGIO | | |
|---|--|----------------------|---------------|---------------|--------------------|------------------|--------------|--------------|
| | | | par- ziali | per- corse | da per- correre | media km/ora | | |
| | | | | | | 36 | 34 | 32 |
| PROVINCIA DI PERUGIA | | | | | | >>>>> | | |
|  | 385 SPOLETO | ↑ Start Village | 6.7 | | | 12.30 | 12.30 | 12.30 |
|  | 355 SPOLETO | ↑ km 0 | 0.0 | 0.0 | 152.0 | 12.45 | 12.45 | 12.45 |
| | 733 Forca di Cerro | ↑ sp.395 | 7.3 | 7.3 | 144.7 | 13.03 | 13.05 | 13.07 |
| | 315 Piedipaterno | ↔ ss.685 | 9.0 | 16.3 | 135.7 | 13.14 | 13.16 | 13.19 |
| | 289 Sant'Anatolia di Narco | ↔ sp.471 | 4.5 | 20.8 | 131.2 | 13.20 | 13.22 | 13.25 |
| | 725 Caso | ↑ sp.471 | 7.2 | 28.0 | 124.0 | 13.38 | 13.42 | 13.46 |
| | 1153 Gavelli | ↑ sp.471 | 5.9 | 33.9 | 118.1 | 13.55 | 14.01 | 14.08 |
|  | 1211 Forca Capistrello | ↑ sp.471-sp.470 | 3.2 | 37.1 | 114.9 | 14.00 | 14.06 | 14.13 |
| | 937 Monteleone di Spoleto | ↔ sp.470 | 8.7 | 45.8 | 106.2 | 14.11 | 14.17 | 14.25 |
| | 789 Ruscio | ↔ sr.471 | 2.8 | 48.6 | 103.4 | 14.14 | 14.21 | 14.29 |
| PROVINCIA DI RIETI | | | | | | | | |
|  | 958 Leonessa | ↔ v.Crispi-ss.471 | 9.4 | 58.0 | 94.0 | 14.28 | 14.36 | 14.44 |
| | 1027 Albaneto | ↑ sp.471 | 9.9 | 67.9 | 84.1 | 14.42 | 14.50 | 15.00 |
| | 715 Posta | ↑ sp.471 | 9.0 | 76.9 | 75.1 | 14.53 | 15.02 | 15.12 |
| | 750 Borbona | ↑ sp.471 | 4.3 | 81.2 | 70.8 | 15.00 | 15.09 | 15.19 |
| PROVINCIA DI L'AQUILA | | | | | | | | |
| | 1054 Valico di Casale Bottone | ↔ sr.471 | 12.3 | 93.5 | 58.5 | 15.17 | 15.27 | 15.38 |
| | 909 Montereale | ↔ ss.260-v.Molinella | 3.1 | 96.6 | 55.4 | 15.21 | 15.31 | 15.43 |
| | 817 Bv. per Capitignano | ↔ ss.260dir | 3.8 | 100.4 | 51.6 | 15.26 | 15.36 | 15.48 |
| | 898 Capitignano | ↑ ss.260dir | 4.1 | 104.5 | 47.5 | 15.32 | 15.42 | 15.54 |
|  | 1276 Passo Capannelle (Ins.ss.80) | ↔ ss.80 | 8.1 | 112.6 | 39.4 | 15.51 | 16.03 | 16.18 |
| PROVINCIA DI TERAMO | | | | | | | | |
|  | 995 galleria | ↑ 760m | 10.1 | 122.7 | 29.3 | 16.04 | 16.16 | 16.31 |
|  | 840 galleria | ↑ 731m | 2.7 | 125.4 | 26.6 | 16.07 | 16.20 | 16.35 |
| | 716 Aprati | ↑ ss.80 | 2.9 | 128.3 | 23.7 | 16.11 | 16.24 | 16.39 |
| | 516 Bv. di Fano Adriano | ↑ ss.80 | 6.4 | 134.7 | 17.3 | 16.18 | 16.32 | 16.47 |
| | 424 Bv. per Prati di Tivo | ↔ sp.43 | 2.5 | 137.2 | 14.8 | 16.21 | 16.35 | 16.51 |
|  | 1033 Pietracamela | ↔ centro-sp.43 | 8.8 | 146.0 | 6.0 | 16.43 | 16.58 | 17.16 |
|  | 1450 PRATI DI TIVO | ↑ P.Amarocchi | 6.0 | 152.0 | 0.0 | 16.57 | 17.14 | 17.33 |

NOTE:



Traguardo Volante:

km 58 Leonessa

km 146 Pietracamela



Gran Premio della Montagna:

km 37.1 - Forca Capistrello - m 1211 (2ª cat.)

km 112.6 - Passo Capannelle (Ins.ss.80) - m 1276 (3ª cat.)

km 152 - PRATI DI TIVO - m 1450 (1ª cat.-arr)



Galleria/Tunnel: km 122.7 - 125.4



Passaggio a Livello/Level Crossing: km

Tappa
08
cronotabella

SPOLETO - PRATI DI TIVO

sabato 11 maggio 2024

| Prov/com | Distanza | Località | DIR | via | km 152 |
|-------------------------------|----------|------------------------|-----|------------------------------------|------------------------|
| PERUGIA | | | | | |
| <i>Spoletto</i> | | | | | |
| | | SPOLETO | ↑ | Start Village | |
| | | | ↑ | via dell'Anfiteatro | |
| | | | ↗ | via Saccoccio Cecili | |
| | | | ↖ | via Pierleone | |
| | | | ↖ | via Vaita Sant'Andrea | |
| | | | ↑ | Largo Beniamino Gigli | |
| | | | ↑ | via Filitteria | |
| | | | ↗ | via Walter Tobagi | |
| | | | ↑ | Piazza Mentana | |
| | | | ↑ | Corso Giuseppe Mazzini | |
| | | | ↗ | Piazza della Libertà | |
| | | | ↑ | viale Giacomo Matteotti | |
| | | | ↖ | viale Giacomo Matteotti | |
| | | | ↖ | via Flaminia | |
| | | | ↑ | via Flaminia | |
| | | | ↑ | galleria "Spoleto" 490 m | |
| | | | ↑ | via Flaminia | |
| | | | ↗ | uscita "Spoleto Nord" | |
| | | | ↑ | dir. Piedipaterno / Forca di Cerro | |
| | | | ↑ | ss.395 | |
| | | | ↑ | ss.395 | |
| | | SPOLETO | ↑ | ss.395 | km 0 |
| | | | ↑ | ss.395 | |
| | | | ↑ | ss.395 | sottopasso ex-ferrovia |
| | | | ↑ | ss.395 | |
| | | Forca di Cerro | ↑ | ss.395 | |
| <i>Sant'Anatolia di Narco</i> | | | | | |
| | | | ↑ | ss.395 | |
| <i>Vallo di Nera</i> | | | | | |
| | | | ↑ | ss.395 | |
| | | Piedipaterno | ↗ | ss.395 | |
| | | | ↑ | ss.395 | |
| | | | ↗ | ss.685 | |
| | | | ↑ | ss.685 | |
| <i>Sant'Anatolia di Narco</i> | | | | | |
| | | | ↑ | ss.685 | |
| | | | ↑ | ss.685 | Castel San Felice |
| | | Sant'Anatolia di Narco | ↖ | sp.471 | via della Stazione |
| | | | ↑ | sp.471 | |
| | | Caso | ↑ | sp.471 | |
| | | | ↑ | sp.471 | |
| | | Gavelli | ↑ | sp.471 | |
| | | | ↑ | sp.471 | |
| | | Forca Capistrello | ↑ | sp.471 | |
| <i>Monteleone di Spoleto</i> | | | | | |
| | | | ↑ | sp.471 | |
| <i>Poggiodomo</i> | | | | | |
| | | | ↑ | sp.471 | |
| | | | ↗ | sp.470 | |
| | | | ↑ | sp.470 | |
| <i>Monteleone di Spoleto</i> | | | | | |
| | | | ↑ | sp.470 | |
| | | | ↑ | sp.470 | via Caduti di Nassirya |

Tappa
08
cronotabella

SPOLETO - PRATI DI TIVO

sabato 11 maggio 2024

| Prov/com | Distanza | Località | DIR | via | km 152 |
|--------------------|----------|--------------------------|-----|-----------|----------------------------------|
| | | | ↑ | sp.470 | |
| | | Monteleone di Spoleto | ↗ | sp.470 | strada delle Mura |
| | | | ↑ | sp.470 | via Umberto I |
| | | | ↑ | sp.470 | via Provinciale |
| | | Ruscio | ↑ | sp.470 | |
| | | | ↖ | sr.471 | |
| | | | ↑ | sr.471 | |
| RIETI | | | | | |
| Leonessa | | | | | |
| | | | ↑ | sr.471 | |
| | | | ↑ | sp.69 | rotatoria - via Francesco Crispi |
| | | Leonessa | ↖ | sp.69 | |
| | | | ↖ | sp.69 | |
| | | | ↗ | sp.69 | |
| | | | ↗ | sr.471 | |
| | | Albaneto | ↑ | sr.471 | |
| | | | ↑ | sr.471 | |
| Posta | | | | | |
| | | | ↑ | sr.471 | |
| | | | ↑ | sr.471 | Favischio |
| | | | ↑ | sr.471 | |
| | | Posta | ↗ | ss.4 | |
| | | | ↖ | sr.471 | |
| | | | ↑ | sr.471 | |
| Borbona | | | | | |
| | | | ↑ | sr.471 | |
| | | | ↑ | sr.471 | via del Mulino |
| | | Borbona | ↑ | sr.471 | via Luigi Troiani |
| | | | ↑ | sr.471 | |
| L'AQUILA | | | | | |
| Montereale | | | | | |
| | | | ↑ | sr.471 | |
| | | | ↑ | sr.471 | Lonaro |
| | | | ↑ | sr.471 | |
| | | | ↑ | sr.471 | Ville di Fano |
| | | Valico di Casale Bottone | ↗ | sr.471 | |
| | | | ↑ | sr.471 | |
| | | | ↑ | sr.471 | via di Leonessa |
| | | Montereale | ↑ | ss.260 | via Nazionale |
| | | | ↖ | ss.260 | via delle Croci |
| | | | ↑ | ss.260 | |
| | | | ↗ | sp.4 | via della Molinella |
| | | Bv. Per Capitignano | ↖ | ss.260dir | |
| | | | ↑ | ss.260dir | |
| | | | ↑ | ss.260dir | Piedicolle |
| Capitignano | | | | | |
| | | | ↑ | ss.260dir | |
| | | Capitignano | ↑ | ss.260dir | via delle Capannelle |
| | | | ↑ | ss.260dir | |
| L'Aquila | | | | | |
| | | | ↑ | ss.260dir | |
| Pizzoli | | | | | |
| | | | ↑ | ss.260dir | |
| L'Aquila | | | | | |
| | | | ↑ | ss.260dir | |

Tappa
08
cronotabella

SPOLETO - PRATI DI TIVO

sabato 11 maggio 2024

| Prov/com | Distanza | Località | DIR | via | km 152 |
|---|----------|-------------------------|-----|-----------|---------------------------------|
| Pizzoli | | | | | |
| | | | ↑ | ss.260dir | |
| | | Croce Abbio (Ins.ss.80) | ↵ | ss.80 | ss.80 |
| | | | ↑ | ss.80 | |
| | | | ↑ | ss.80 | Bv. di Campotosto |
| L'Aquila | | | | | |
| | | | ↑ | ss.80 | |
| | | | ↑ | ss.80 | Lago di Provvidenza |
| | | | ↑ | ss.80 | |
| Campotosto <i>(poche centinaia di metri)</i> | | | | | |
| | | | ↑ | ss.80 | Ortolano |
| TERAMO | | | | | |
| Crognaleto | | | | | |
| | | | ↑ | ss.80 | |
| | | galleria | ↑ | ss.80 | 760m |
| | | | ↑ | ss.80 | |
| | | galleria | ↑ | ss.80 | 731m |
| | | | ↑ | ss.80 | |
| | | Aprati | ↑ | ss.80 | |
| | | | ↑ | ss.80 | Loc. Tintorale |
| Fano Adriano | | | | | |
| | | | ↑ | ss.80 | |
| | | Bv. di Fano Adriano | ↑ | ss.80 | |
| | | | ↑ | ss.80 | |
| | | Bv. per Prati di Tivo | ↗ | sp.43 | inizio salita |
| | | | ↑ | sp.43 | |
| Pietracamela | | | | | |
| | | | ↑ | sp.43 | |
| | | Bv. di Fano Adriano | ↵ | sp.43 | |
| | | | ↑ | sp.43 | |
| | | | ↑ | sp.43 | (incr. Via Madonna del Cantone) |
| | | | ↑ | sp.43 | |
| | | | ↑ | sp.43 | via 25 Luglio |
| | | Pietracamela | ↵ | sp.43 | via Europa |
| | | | ↑ | sp.43 | via Europa |
| | | | ↑ | sp.43 | |
| | | PRATI DI TIVO | ↑ | | Piazzale Impianti |