



Comune di Civitella Alfedena (AQ)



Associazione culturale Fiaccolata ONLUS

Piazza Plebiscito - 67030 Civitella Alfedena (AQ)

FIACCOLATA DI FINE ANNO

Civitella Alfedena (AQ), 30 dicembre 2022

SCREENING DI INCIDENZA AMBIENTALE

Civitella Alfedena

novembre 2022

Dott.ssa For.

CLAUDIA ALESSANDRELLI



DOTT.SSA FOR. CLAUDIA ALESSANDRELLI – via Panoramica, 11 – 66034 Lanciano (CH)

C.F. LSSCLD87B54E435I - P.IVA 02494640697

EMAIL: alessandrelliclaudia@gmail.com – P.E.C. c.alessandrelli@conafpec.it – TEL. 3290157275

Protocollo Arrivo N. 3660/2022 del 01-12-2022
Doc. Principale - Class. 7.6 - Copia Del Documento Firmato Digitalmente

AOO COMUNE DI CIVITELLA ALFEDENA
Protocollo Partenza N. 3875/2022 del 22-12-2022
Allegato 2 - Class. 6.9 - Copia Documento

FORMAT DI SUPPORTO SCREENING DI V.INC.A per Piani/Programmi/Progetti/Interventi/Attività – PROPONENTE**

Oggetto P/P/P/I/A: FIACCOLATA DI FINE ANNO

- Piano/Programma (definizione di cui all'art. 5, comma 1, lett e) del D.lgs. 152/06)
- Progetto/intervento (definizione di cui all'art. 5, comma 1, lett g) del D.lgs. 152/06)

Il progetto/intervento ricade nelle tipologie di cui agli Allegati II, Il bis, III e IV alla Parte Seconda del D.Lgs. 152/06 e s.m.i.

- Si indicare quale tipologia:
- No

Il progetto/intervento è finanziato con risorse pubbliche?

- Si indicare quali risorse:
- No

Il progetto/intervento è un'opera pubblica?

- Si
- No

Attività (qualsiasi attività umana non rientrante nella definizione di progetto/intervento che possa avere relazione o interferenza con l'ecosistema naturale)

PROPOSTE PRE-VALUTATE (VERIFICA DI CORRISPONDENZA)

- Tipologia P/P/P/I/A:
- Piani faunistici/piani ittici
 - Calendari venatori/ittici
 - Piani urbanistici/paesaggistici
 - Piani energetici/infrastrutturali
 - Altri piani o programmi.....
 - Ristrutturazione / manutenzione edifici DPR 380/2001
 - Realizzazione ex novo di strutture ed edifici
 - Manutenzione di opere civili ed infrastrutture esistenti
 - Manutenzione e sistemazione di fossi, canali, corsi d'acqua
 - Attività agricole
 - Attività forestali
 - Manifestazioni motoristiche, ciclistiche, gare cinofile, eventi sportivi, sagre e/o spettacoli pirotecnici, eventi/riprese cinematografiche e spot pubblicitari etc.
 - Altro (specificare)

Proponente: Associazione culturale Fiaccolata ONLUS

Protocollo Arrivo N. 3660/2022 del 01-12-2022
Doc. Principale - Class. 7.6 - Copia Del Documento Firmato Digitalmente

AOO COMUNE DI CIVITELLA ALFEDENA
Protocollo Partenza N. 3665/2022 del 12-12-2022
Allegato 2 - Class. 6.9 - Copia Documento

SEZIONE 1 - LOCALIZZAZIONE ED INQUADRAMENTO TERRITORIALE

Regione: Abruzzo Comune: Civitella Alfedena (AQ) Località/Frazione: Piazzale Santa Lucia, Prati bassi di Colle Babbajone, Serra Longa, Monte Mava, Colle dei Fiori, inizio sentiero l1 Indirizzo:		<p><i>Contesto localizzativo</i></p> <input checked="" type="checkbox"/> Centro urbano <input checked="" type="checkbox"/> Zona periurbana <input type="checkbox"/> Aree agricole <input type="checkbox"/> Aree industriali <input checked="" type="checkbox"/> Aree naturali <input type="checkbox"/>			
Particelle catastali: <i>(se utili e necessarie)</i>					
Coordinate geografiche: <i>(se utili e necessarie)</i>	LAT.				
S.R.:	LONG.				

Nel caso di **Piano o Programma**, descrivere area di influenza e attuazione e tutte le altre informazioni pertinenti:

.....

.....

SEZIONE 2 – LOCALIZZAZIONE P/P/P/I/A IN RELAZIONE AI SITI NATURA 2000

SITI NATURA 2000			
	cod.	IT _ _ _ _ _	Denominazione
SIC		IT _ _ _ _ _	
		IT _ _ _ _ _	
		IT _ _ _ _ _	
ZSC		<u>IT 7110205</u>	<i>denominazione</i> Parco Nazionale d'Abruzzo
		IT _ _ _ _ _	
		IT _ _ _ _ _	
ZPS		<u>IT 7120132</u>	<i>Denominazione</i> Parco Nazionale d'Abruzzo, Lazio e Molise ed aree limitrofe
		IT _ _ _ _ _	
		IT _ _ _ _ _	

AGO - COMUNE DI CIVITELLA ALFEDENA
 PROTOCOLLO PATENZA N. 3875/2022 del 22-12-2022
 Allegato 2 - Class. 7.69 - Copia Documento

Protocollo Arrivo N. 3660/2022 del 01-12-2022
 Doc. Principale - Class. 7.6 - Copia Del Documento Firmato Digitalmente

È stata presa visione degli Obiettivi di Conservazione, delle Misure di Conservazione, e/o del Piano di Gestione e delle Condizioni d'Obbligo eventualmente definite del Sito/i Natura 2000? Si No

Citare, l'atto consultato:

- Piano Di Gestione dei Siti Rete Natura 2000 del PNALM. Dgr 478/2018 Approvazione misure sito-specifiche per il SIC Parco Nazionale d'Abruzzo.

- Carta dei Tipi di Habitat di Interesse Comunitario (Direttiva 92/43/CEE) del Parco Nazionale d'Abruzzo, Lazio e Molise, e dei siti Natura 2000: ZSC IT7110205, ZPS IT7120132, ZSC IT6050018, ZSC IT6050020, ZSC IT7212121 -Gennaio 2022

<p>2.1 - Il P/P/P/I/A interessa aree naturali protette nazionali o regionali?</p> <p><input checked="" type="checkbox"/> Si <input type="checkbox"/> No</p>	<p>Aree Protette ai sensi della Legge 394/91: EUAP001</p> <p>Parco Nazionale d'Abruzzo, Lazio e Molise</p> <p>Eventuale nulla osta/autorizzazione/parere rilasciato dell'Ente Gestore dell'Area Protetta (se disponibile e già rilasciato):</p> <p>.....</p>
--	---

2.2 - Per P/P/P/I/A esterni ai siti Natura 2000:

- Sito cod. IT _____ distanza dal sito: (_ metri)
- Sito cod. IT _____ distanza dal sito: (_ metri)
- Sito cod. IT _____ distanza dal sito: (_ metri)

Tra i siti Natura 2000 indicati e l'area interessata dal P/P/P/I/A, sono presenti elementi di discontinuità o barriere fisiche di origine naturale o antropica (es. diversi reticoli idrografici, centri abitati, infrastrutture ferroviarie o stradali, zone industriali, etc.)??

Si No

Descrivere:

SEZIONE 3 – SCREENING MEDIANTE VERIFICA DI CORRISPONDENZA DI PROPOSTE PRE-VALUTATE

Si richiede di avviare la procedura di Verifica di Corrispondenza per P/P/P/I/A pre-valutati?

Si No

Se, Si, il presentare il Format alla sola Autorità competente al rilascio dell'autorizzazione finale del P/P/P/I/A, e compilare elementi sottostanti. Se No si richiede di avviare screening specifico.

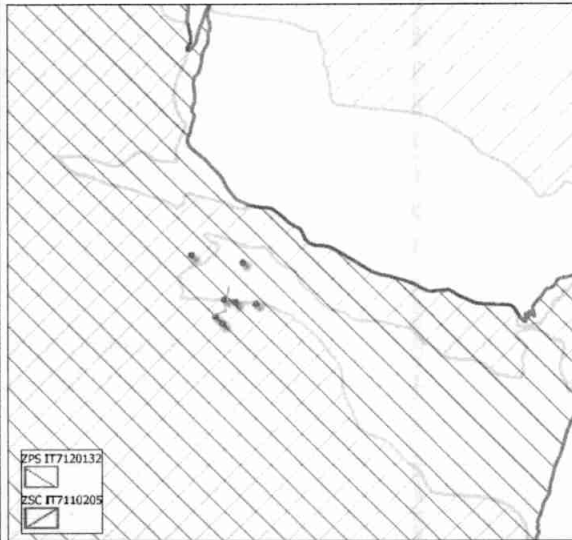
PRE-VALUTAZIONI – per proposte già assoggettate a screening di incidenza

<p>PROPOSTE PRE-VALUTATE:</p> <p>Si dichiara, assumendosi ogni responsabilità, che il piano/progetto/intervento/attività rientra ed è conforme a quelli già pre-valutati da parte dell'Autorità competente per la Valutazione di Incidenza, e pertanto non si richiede l'avvio di uno screening di incidenza specifico?</p> <p><i>(n.b.: in caso di risposta negativa (NO), si richiede l'avvio di screening specifico)</i></p>	<p><input type="checkbox"/> SI</p> <p><input type="checkbox"/> NO</p>	<p><i>Se, Si, esplicitare in modo chiaro e completo il riferimento all'Atto di pre-valutazione nell'ambito del quale il P/P/P/I/A rientra nelle tipologie assoggettate positivamente a screening di incidenza da parte dell'Autorità competente per la V.Inc.A:</i></p> <p>.....</p> <p>.....</p>
---	---	---

SEZIONE 4 – DESCRIZIONE E DECODIFICA DEL P/P/P/I/A DA ASSOGGETTARE A SCREENING

RELAZIONE DESCRITTIVA DETTAGLIATA DEL P/P/P/I/A

La manifestazione “Fiaccolata di fine anno” si svolge il giorno 30 dicembre e si ripete ogni anno, ormai da più di 30 anni, salvo gravi avversità atmosferiche. Si svolge presso Civitella Alfedena (AQ), in paese e in aree ad esso subito limitrofe.



La zona si trova all'interno del perimetro del Parco Nazionale d'Abruzzo, Lazio e Molise, all'interno della ZPS IT7120132 e della ZSC IT7110205.

La manifestazione ha inizio alle ore 21:30, e termina alle 22:30 circa.

Gli spettatori assistono allo spettacolo dal Piazzale di Santa Lucia. Si prevede una partecipazione presso il piazzale Santa Lucia di massimo 300 persone (numero “controllato” per evitare assembramenti, così come indicato anche nella Relazione Tecnica del Piano di sicurezza, emergenza ed evacuazione della manifestazione).

Presso alcune aree aperte situate fuori dal centro abitato, nelle località di Colle dei Fiori, Monte Mava, Serra Longa e Colle Babbajone, vengono allestite 2-3 figure che sono visibili al buio per mezzo di torce antiventio in juta paraffinata accese, spostate e spente dagli organizzatori. Nell'area del “campo sportivo” vengono allestite e “accese” delle figure fisse montate su telai. In tutti i punti della manifestazione, le fiaccole sono tenute sotto controllo dagli organizzatori, di cui almeno due per ogni “punto” formati per l'antincendio e il primo soccorso e muniti di attrezzature individuali per



Nella stessa foto: in alto, figure di Monte Mava e Serra Longa, e in basso figure su telai eretti presso il campo sportivo



A sinistra accensione delle fiaccole presso una delle località, e a destra accensione di una delle figure fisse che poi viene eretta

l'eventuale lotta AIB (flabelli, estintori, pale, ...), per tutta la durata della loro accensione. Nelle immediate vicinanze delle aree non sono presenti arbusti o vegetazione che potrebbe risultare infiammabile.

Gli organizzatori raggiungono a piedi i luoghi dello spettacolo.

Protocollo Arrivo N. 3660/2022 del 01-12-2022
Doc. Principale - Class. 7.6 - Copia Del Documento Firmato Digitalmente

Al termine delle accensioni della prima figura, dalle pendici del Monte Mava, si snoda un gruppo di persone (circa 50-60) che, con le fiaccole accese, scende in fila indiana lungo il sentiero I1, quindi passa all'interno del paese e converge sul Piazzale di Santa Lucia, dove ad accoglierlo ci sarà il pubblico radunato attorno un piccolo falò. Qui sono comunque predisposti n° 10 estintori (in genere uno ogni 200 m² di superficie lorda o frazione), in posizioni facilmente e sicuramente accessibili, protetti da urti accidentali e ben visibili.

A ridosso del centro storico, alla fine dell'evento, vengono accesi dei fuochi d'artificio silenziosi, senza produzione di "botto", di categoria "F2" che si sviluppano per un'altezza massima di 20 m e a modesta apertura aerea (fuochi di tipologie ancora meno impattanti rispetto a quelli degli anni precedenti, in cui erano stati comunque adottati i botti di tipo silenzioso). Le batterie pirotecniche verranno installate in un'area individuata nel centro urbano, opportunamente transennate, e l'area sarà accessibile solo al personale autorizzato dalla ditta incaricata dello spettacolo pirotecnico. Lo spettacolo avrà una durata di 1-2 minuti. A terra e solo in un raggio di 20 m dal punto di accensione, ricadranno solo residui di carta già spenti che saranno prontamente rimossi alla fine della manifestazione dalla ditta incaricata. Il personale tecnico della ditta pirotecnica si occuperà di valutare la direzione e l'intensità del vento. L'accensione dei fuochi artificiali non avverrà, o sarà sospesa, in caso di avverse condizioni atmosferiche.

Gli organizzatori e gli allestitori delle figure animate sono n. 5-15 per ogni località; le figure prendono forma, nei 2-3 giorni precedenti l'evento, con nastri e picchetti posizionati a terra, sui quali vengono posizionate le fiaccole al momento della loro accensione.



Preparazione delle figure



Picchetti nei quali vengono posizionate le fiaccole

Il giorno successivo all'evento gli organizzatori provvedono alla pulizia di tutti i luoghi dell'evento, rimuovendo tutti i residui delle fiaccole eventualmente presenti, dei nastri utili alla costruzione delle figure in notturna e di tutti i picchetti.

Secondo la Nuova Carta dei Tipi di Habitat di Interesse Comunitario, solo 1 località (Colle Babbajone) è interessata dall'habitat di interesse comunitario 91M0, *Foreste Pannonico-Balcaniche di cerro e rovere*, descritto come "Boschi monofitici o a dominanza di *Quercus cerris*, su substrati subacidi, con flora relativamente termoxerofila (*Teucrio siculi-Quercion cerris*)". In realtà, come negli altri punti, la figura viene realizzata all'interno di una radura posta appunto alla sommità del Colle Babbajone, che ad una scala più ravvicinata probabilmente è descrivibile come la stessa formazione indicata per gli altri 3 punti dove si svolgono le figure, ovvero "Cespuglieti e preboschi chiusi e/o a mosaico con prati ruderalizzati o di ex coltivo (quindi non riferibili alle facies cespugliate dell'habitat 6210*), dominati da specie diverse dai ginepri (es. rosacee, aceri, ginestre)" (Ev). Le figure occupano una superficie di circa 200 m². Altre figure sono installate presso gli ex coltivi posti proprio a ridosso del centro abitato, descritti nella carta come "Sistemi colturali e particellari complessi" (Ac).

Il sentiero I1 percorso dal gruppo in fila indiana attraversa habitat non di direttiva, codificati con Ev, Ac e per un breve tratto Fg, "boschi monofitici di *Fagus sylvatica* del piano altomontano".

La manifestazione, come visto, si svolge in ambito urbano e periurbano: la presenza di fauna selvatica, di interesse comunitario o meno, è possibile ma va intesa come presenza di passaggio.



4.3 - Documentazione: allegati tecnici e cartografici a scala adeguata

(barrare solo i documenti disponibili eventualmente allegati alla proposta)

<input type="checkbox"/> File vettoriali/shape della localizzazione dell'P/P/P/I/A <input type="checkbox"/> Carta zonizzazione di Piano/Programma <input type="checkbox"/> Relazione di Piano/Programma <input type="checkbox"/> Planimetria di progetto e delle eventuali aree di cantiere <input checked="" type="checkbox"/> Carta degli Habitat su ortofoto in scala 1:6000 con localizzazione delle aree della manifestazione <input checked="" type="checkbox"/> Carta della Rete Natura 2000 1:6000 con localizzazione delle aree della manifestazione <input type="checkbox"/> Documentazione fotografica <i>ante operam</i>	<input type="checkbox"/> Eventuali studi ambientali disponibili <input type="checkbox"/> Altri elaborati tecnici: <input type="checkbox"/> Altri elaborati tecnici: <input type="checkbox"/> Altri elaborati tecnici: <input type="checkbox"/> Altro: <input type="checkbox"/> Altro:
--	---

4.2 - CONDIZIONI D'OBBLIGO

(n.b.: da non compilare in caso di screening semplificato)

Se, **Si**, il proponente si assume la piena responsabilità dell'attuazione delle Condizioni d'Obbligo riportate nella proposta.

Condizioni d'obbligo rispettate:

-
-
-
-
-
-

Il P/P/P/I/A è stato elaborato ed è conforme al rispetto della **Condizioni d'Obbligo?**

- Si
- No

Riferimento all'Atto di individuazione delle Condizioni d'Obbligo:

Se, **No**, perché:

SEZIONE 5 - DECODIFICA DEL PIANO/PROGETTO/INTERVENTO/ATTIVITA'

(compilare solo parti pertinenti)

È prevista trasformazione di uso del suolo?	<input type="checkbox"/> SI	<input checked="" type="checkbox"/> NO	<input type="checkbox"/> PERMANENTE	<input type="checkbox"/> TEMPORANEA
---	-----------------------------	--	-------------------------------------	-------------------------------------

Se, **Si**, cosa è previsto:

Sono previste movimenti terra/sbancamenti/scavi?	<input type="checkbox"/> SI <input checked="" type="checkbox"/> NO	Verranno livellate od effettuati interventi di spietramento su superfici naturali?	<input type="checkbox"/> SI <input checked="" type="checkbox"/> NO
--	---	--	---

Se, **Si**, cosa è previsto:

Sono previste aree di cantiere e/o aree di stoccaggio materiali/terreno asportato/etc.?	<input type="checkbox"/> SI <input checked="" type="checkbox"/> NO	Se, Si , cosa è previsto:
---	---	---

*AOO COMUNE DI CIVITELLA ALFEDENA
 Protocollo Partenza N. 3875/2022 del 02-12-2022
 Protocollo Partenza N. 3875/2022 del 02-12-2022
 Allegato 2 - Class. 6.9 - Copia Documento

Protocollo Arrivo N. 3660/2022 del 01-12-2022
 Doc. Principale - Class. 7.6 - Copia Del Documento Firmato Digitalmente



<p>È necessaria l'apertura o la sistemazione di piste di accesso all'area?</p>	<p><input type="checkbox"/> SI <input checked="" type="checkbox"/> NO</p>	<p>Le piste verranno ripristinate a fine dei lavori/attività?</p>	<p><input type="checkbox"/> SI <input type="checkbox"/> NO</p>
<p>Se, Si, cosa è previsto:</p> <p>.....</p> <p>.....</p>		<p>Se, Si, cosa è previsto:</p>	
<p>È previsto l'impiego di tecniche di ingegneria naturalistica e/o la realizzazione di interventi finalizzati al miglioramento ambientale?</p> <p><input type="checkbox"/> Si <input checked="" type="checkbox"/> No</p>		<p>Se, Si, descrivere:</p> <p>.....</p> <p>.....</p> <p>.....</p>	
<p>Specie vegetali</p>	<p>È previsto il taglio/esbosco/rimozione di specie vegetali?</p> <p><input type="checkbox"/> SI <input checked="" type="checkbox"/> NO</p>	<p>Se, SI, descrivere:</p> <p>.....</p> <p>.....</p> <p>.....</p> <p>.....</p>	
<p>La proposta è conforme alla normativa nazionale e/o regionale riguardante le specie vegetali alloctone e le attività di controllo delle stesse (es. eradicazione)?</p> <p><input checked="" type="checkbox"/> SI <input type="checkbox"/> NO</p>		<p>Sono previsti interventi di piantumazione/rinverdimento/messa a dimora di specie vegetali?</p> <p><input type="checkbox"/> SI <input checked="" type="checkbox"/> NO</p> <p>Se, Si, cosa è previsto:</p> <p>.....</p> <p>.....</p> <p>.....</p> <p>Indicare le specie interessate:</p>	
<p>Specie animali</p>	<p>La proposta è conforme alla normativa nazionale e/o regionale riguardante le specie animali alloctone e la loro attività di gestione?</p> <p><input checked="" type="checkbox"/> SI <input type="checkbox"/> NO</p>	<p>Sono previsti interventi di controllo/immissione/ripopolamento/allevamento di specie animali o attività di pesca sportiva?</p> <p><input type="checkbox"/> SI <input checked="" type="checkbox"/> NO</p> <p>Se, Si, cosa è previsto:</p> <p>.....</p> <p>.....</p> <p>.....</p> <p>Indicare le specie interessate:</p>	

AOO COMUNE DI CIVITAVECCHIA ALFEDENA
 Protocollo Partenza N. 3875/2022 del 02-12-2022
 Allegato 2 - Class. 6.9 - Copia Documento

Protocollo Arrivo N. 3660/2022 del 01-12-2022
 Doc. Principale - Class. 7.6 - Copia Del Documento Firmato Digitalmente



Mezzi meccanici	Mezzi di cantiere o mezzi necessari per lo svolgimento dell'intervento	➤ Pale meccaniche, escavatrici, o altri mezzi per il movimento terra:
		➤ Mezzi pesanti (Camion, dumper, autogru, gru, betoniere, asfaltatori, rulli compressori):
		➤ Mezzi aerei o imbarcazioni (elicotteri, aerei, barche, chiatte, draghe, pontoni):
Fonti di inquinamento e produzione di rifiuti	La proposta prevede la presenza di fonti di inquinamento (luminoso, chimico, sonoro, acquatico, etc.) o produzione di rifiuti? <input type="checkbox"/> SI <input checked="" type="checkbox"/> NO	La proposta è conforme alla normativa nazionale e/o regionali di settore? <input checked="" type="checkbox"/> SI <input type="checkbox"/> NO	Descrivere:
Interventi edilizi		<input type="checkbox"/> Permesso a costruire <input type="checkbox"/> Permesso a costruire in sanatoria <input type="checkbox"/> Condono <input type="checkbox"/> DIA/SCIA <input type="checkbox"/> Altro	Estremi provvedimento o altre informazioni utili:
Per interventi edilizi su strutture preesistenti Riportare il titolo edilizio in forza al quale è stato realizzato l'immobile e/o struttura oggetto di intervento			
Manifestazioni		➤ Numero presunto di partecipanti: ➤ Numero presunto di veicoli coinvolti nell'evento (moto, auto, biciclette, etc.): ➤ Numero presunto di mezzi di supporto (ambulanze, vigili del fuoco, forze dell'ordine, mezzi aerei o navali): ➤ Numero presunto di gruppi elettrogeni e/o bagni chimici:	- 60 max serpentone - 30 max organizzatori
Per manifestazioni, gara, motoristiche, eventi sportivi, spettacoli pirotecnici, sagre, etc.			0
			In paese: 1 ambulanza, 1 mezzo protezione civile, 1 o più mezzi forze dell'Ordine
			0

AOO COMUNE DI CIVITAVECCHIA ALFEDENA del 02-12-2022
 Partenza N. 3660/2022 del 02-12-2022
 Protocollo Partenza N. 38 (Sopra) Documento Allegato 2 - Class. 6.9 - Copia Documento

Protocollo Arrivo N. 3660/2022 del 01-12-2022
 Doc. Principale - Class. 7.6 - Copia Del Documento Firmato Digitalmente

<p>Attività ripetute</p> <p>L'attività/intervento si ripete annualmente/periodicamente alle stesse condizioni?</p> <p style="text-align: center;"><input checked="" type="checkbox"/> Si <input type="checkbox"/> No</p>	<p>Descrivere: L'attività si ripete ogni anno alle stesse condizioni. Ciò che varia ogni anno sono le figure e la musica scelte.</p> <p>.....</p> <p>.....</p> <p>.....</p>
<p>La medesima tipologia di proposta ha già ottenuto in passato parere positivo di V.Inc.A?</p> <p style="text-align: center;"><input type="checkbox"/> Si <input checked="" type="checkbox"/> No</p> <p>Se, Si, allegare e citare precedente parere in "Note".</p>	<p>Possibili varianti - modifiche:</p> <p>.....</p> <p>.....</p> <p>.....</p> <p>Note:</p> <p>.....</p> <p>.....</p> <p>.....</p>

SEZIONE 6 - CRONOPROGRAMMA AZIONI PREVISTE PER IL P/P/P/I/A

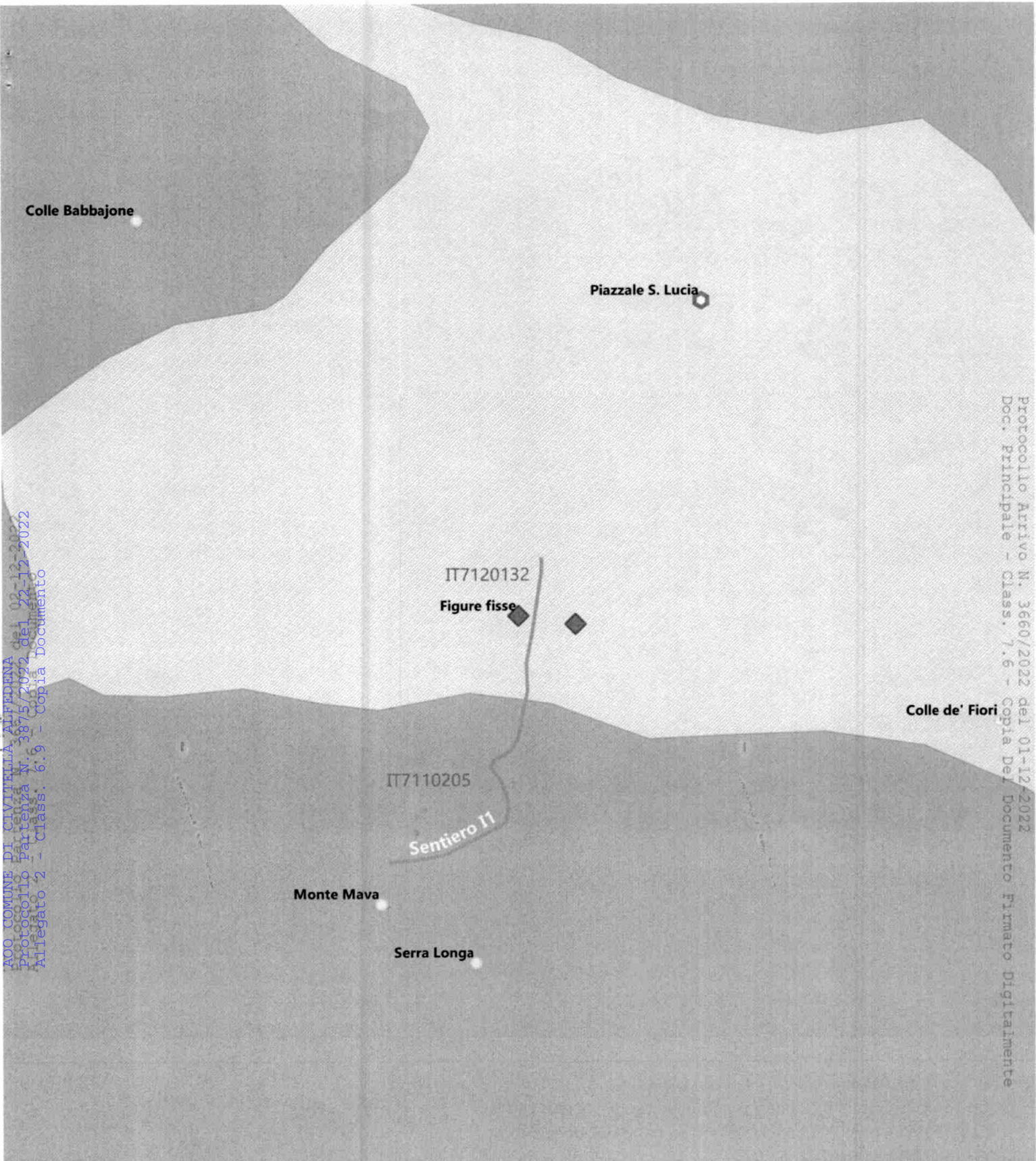
<p>Descrivere:</p>	<p style="text-align: center;">Cronoprogramma</p> <p><input type="checkbox"/> A: Allestimento: 28-30 dicembre</p> <p><input type="checkbox"/> B: Manifestazione: 30 dicembre</p> <p><input type="checkbox"/> C: Pulizia delle aree: 31 dicembre</p> <p><input type="checkbox"/></p> <p><input type="checkbox"/></p> <p><input type="checkbox"/></p>
--------------------	---

Anno: 2022	Gennaio	Febbraio	Marzo	Aprile	Maggio	Giugno	Luglio	Agosto	Settembre	Ottobre	Novembre	Dicembre
1° sett.	X											
2° sett.												
3° sett.												
4° sett.												

PROPONENTE	Professionista incaricato	Firma e/o Timbro	Luogo e data
Associazione Culturale Fiaccolata ONLUS	Dott.ssa For. Claudia ALESSANDRELLI		Civitella Alfedena, 29 novembre 2022








AOO COMUNE DI CIVITELLA ALFEDENA
Protocollo Partenza N. 3665/2022 del 02-12-2022
Allegato 2 = Class. 6.9 = Copia Documento



AOO COMUNE DI CIVITELLA ALFEDENA
 Protocollo Partenza N. 3875/2022 del 22-12-2022
 Allegato 2 - Class. 6.9 - Copia Documento

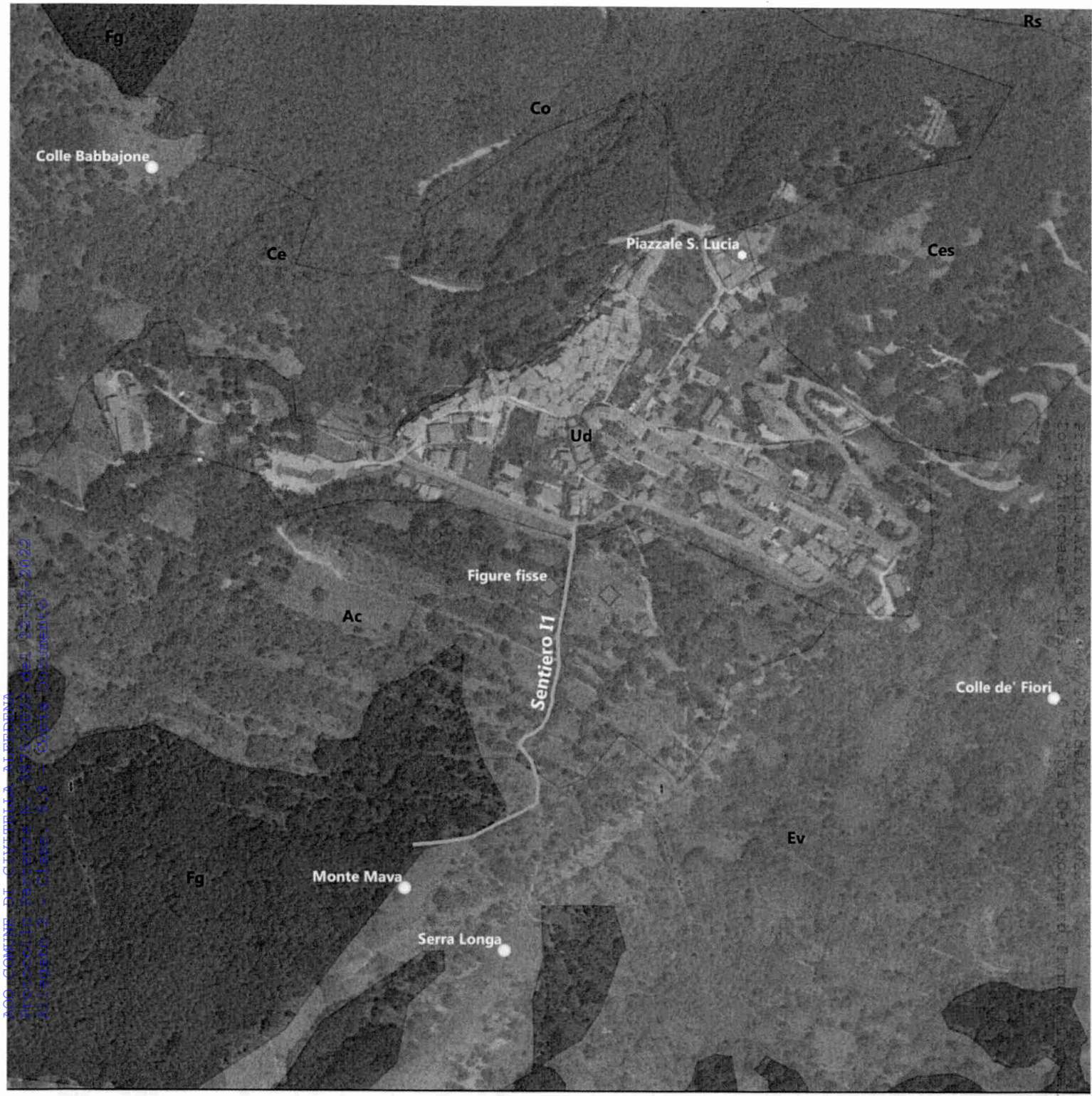
Protocollo Arrivo N. 3660/2022 del 01-12-2022
 Doc. Principale - Class. 7.6 - Copia Del Documento Firmato Digitalmente

-  Sentiero percorso dal "serpentone"
-  Figure fisse
-  Figure animate
-  Piazzale Santa Lucia
- Rete Natura 2000**
-  ZPS IT7120132
-  ZSC IT7110205



Scala 1:6000

Carta della Rete Natura 2000



- Ac - Sistemi colturali e particellari complessi
- Ce - 91M0 - Boschi monofitici o a dominanza di *Quercus cerris*..
- Ces - 91M0 - Aree in ricolonizzazione da parte di *Quercus cerris*..
- Co - Rimboschimenti di conifere
- Ev - Cespuglieti e preboschi chiusi e/o a mosaico con prati ruderalizzati o di ex coltivo
- Fg - Boschi monofitici di *Fagus sylvatica* del piano altomontano, privi di elementi termofili
- Ud - Zone residenziali a tessuto discontinuo e rado
- Sentiero percorso dal "serpentone"
- Figure fisse
- Figure animate
- Piazzale Santa Lucia

Carta Base Google Satellite



Scala 1:6000

Carta degli habitat