

**PROPOSTA DI VARIANTE URBANISTICA
AL PIANO REGOLATORE GENERALE DEL
COMUNE DI SCURCOLA MARSICANA**

**Verifica di Assoggettabilità a Valutazione
Ambientale Strategica ai sensi dell'art. 12
del d.lgs. 152/2006 s.m.i.**

A1 - ELABORATO GRAFICO














0 200 400 600 m

1:10'000

RAPPRESENTAZIONE CONFORME
UNIVERSALE TRASVERSA DI MERCATORE (U.T.M.)

Sistema di riferimento cartografico WGS84 - fuso 33N

LEGENDA

-  RESIDENZIALE
- D1**  ZONA DI COMPLETAMENTO
ARTIGIANALE E COMMERCIALE
- D2**  ZONA PER ATIGIANATO
PREESISTENTE
- E1**  BOSCO / PRATO
- E2**  ZONA AGRICOLA
- E3**  ZONA AGRICOLA PRODUTTIVA
- H**  AREA DI RISPETTO CIMITERIALE
-  VINCOLO IDROGEOLOGICO
-  Raddoppio ferroviario
Roma - Pescara
-  Discarica Comunale
-  Vincolo Monumentale/Architettonico

