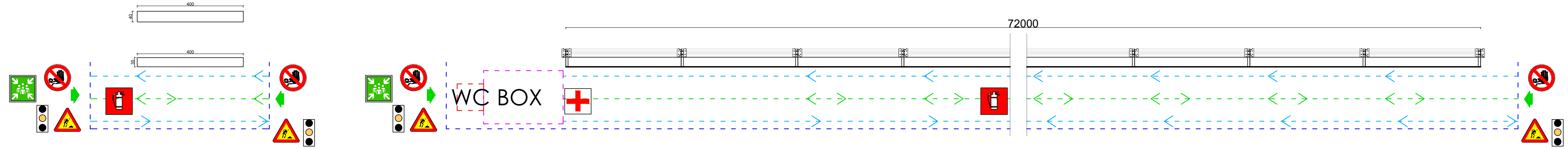
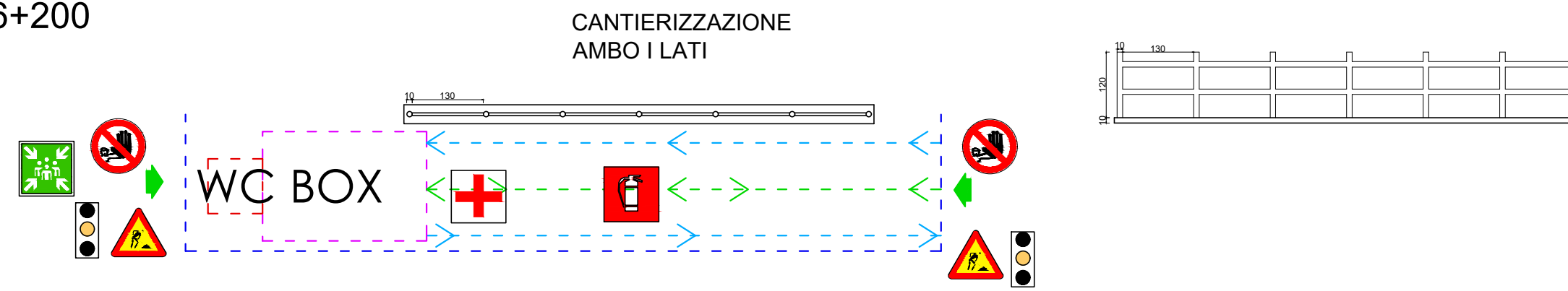


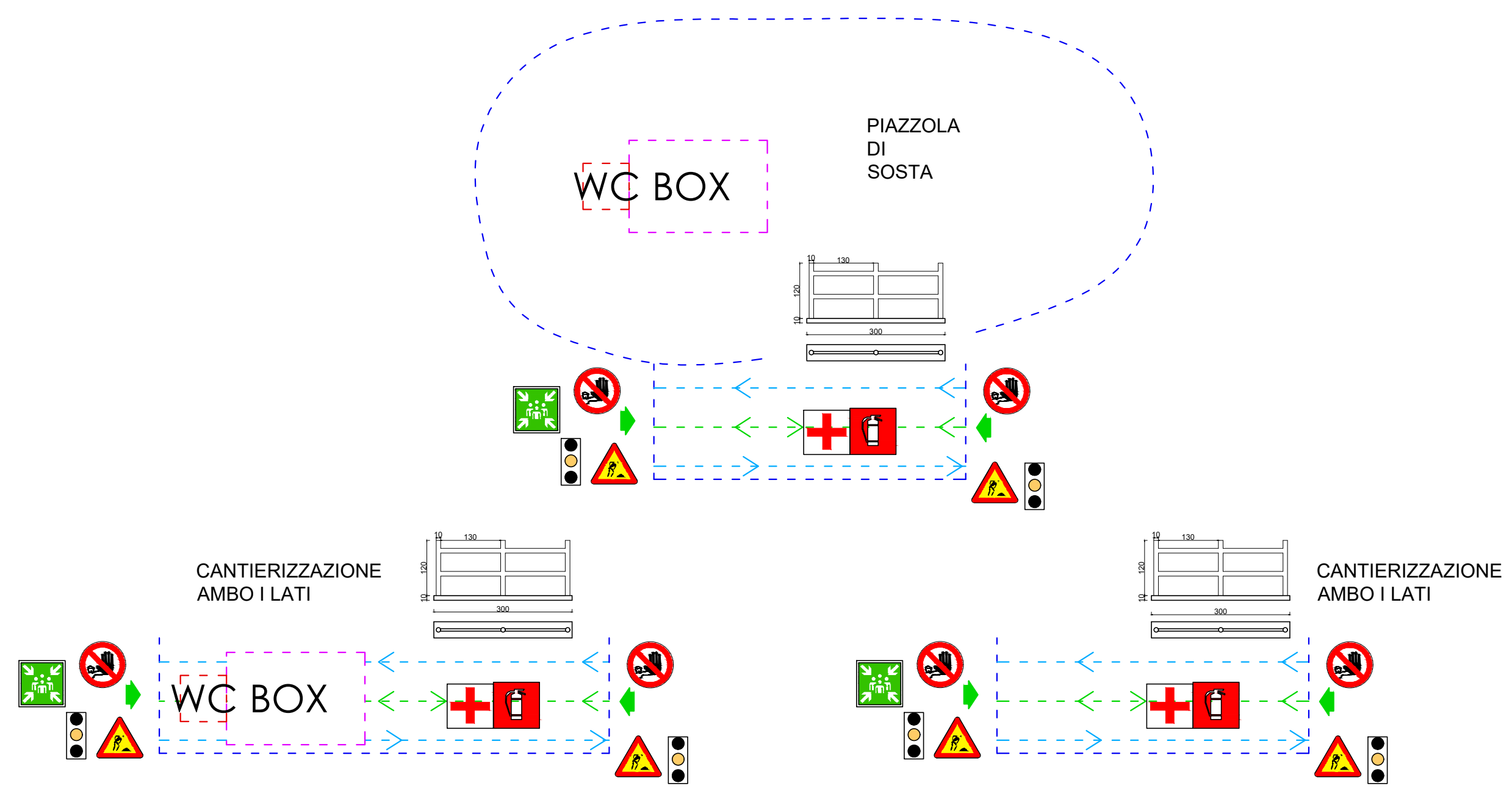
TRATTO ASSERGI-FONTE VETICA
3)KM 21 - 2)KM 20+830



TRATTO ASSERGI-FONTE VETICA
11)KM 36+200



TRATTO ASSERGI-FONTE VETICA
7)KM 22 8)KM 22+280 9)KM 22+500



Layout di cantiere

LEGENDA	
	Vietato l'accesso ai non addetti ai lavori
	Segnale di pericolo
	Cassetta dei Medicinali
	Estintori
	Pericolo caduta dall'alto
	Punto di Raccolta

	Pericolo elettrico
	Uomini al lavoro
	Ingresso cantiere
	Linea Elettrica aerea
	Area di cantiere
	Bagno
	Box Uffici
	Accessi carrabili
	Viabilità pedonale



AMMINISTRAZIONE PROVINCIALE
DELL'AQUILA
Settore Viabilità

COMUNI: L'AQUILA, CASTEL DEL MONTE

LAVORI URGENTI DI RIPRISTINO E CONSOLIDAMENTO DELLE
OPERE D'ARTE E PROTEZIONI MARGINALI IN TRATTI ALTERNATI

PROGETTO ESECUTIVO

TAVOLA STRADA: S.R. 17 BIS

TAV.5.2

LAYOUT DI CANTIERE

Professionisti incaricati:
Ing. GASBARRI Diego

SCALA	DESCRIZIONE	REVISIONE	DATA	REDATTO	CONTROLLATO	APPROVATO
---	EMISSIONE	00	MARZO 2021	GASBARRI Diego	GASBARRI Diego	GASBARRI Diego