




Legenda

- Autostrade 
- Galleria sinistra
- Galleria destra
-  Laboratori esterni
-  Laboratori sotterranei



BASE: CARTOGRAFIA I.G.M. 1:100.000
 SERVIZIO WMS GEOPORTALE NAZIONALE

INFN - ISTITUTO NAZIONALE DI FISICA NUCLEARE
 LABORATORI NAZIONALE DEL GRAN SASSO

PROGETTO DI ESPERIMENTO COSINUS

STUDIO PER VALUTAZIONE DI INCIDENZA AI SENSI
 DEL D.P.R. 357/1997 E SUCCESSIVE MODIFICHE

ALLEGATO 1 - TAVOLA DI INQUADRAMENTO
 TERRITORIALE
 REVISIONE 0 - 10 APRILE 2020

REDAZIONE: NIER INGEGNERIA S.P.A.