

LEGENDA

- Area di conservazione parziale A2 [Norme tecniche coordinamento Ambito Fluviale Fiume Aterno art. 4-23-24]
- Area di Trasformabilità mirata B (dett. B1) [Norme tecniche coordinamento Ambito Fluviale Fiume Aterno Art.4/26]
- Perimetro delle superfici di proprietà dell'azienda proponente inserite nel Progetto

	<p>Portale Web Regione Abruzzo 2013</p>		<p>Sistema di Riferimento: WGS84 UTM 33</p>	<p>Coordinate di Stampa: N.O.: X: 378.809,61 Y: 4.685.847,6 S.E.: X: 381.799,4 Y: 4.683.783,85</p>		<p>1707837851220</p>
	<p>Scala: 10.000</p>		<p>Formato: A3 - H</p>			
<p>Estratto da: GeoPortale della Regione Abruzzo</p>			<p>Fonte dei dati: http://geoportale.regione.abruzzo.it/Cartanet/</p>			
<p>Limitazioni d'uso:</p>						



**AMMISTRAZIONE PROVINCIALE
DI L'AQUILA**

ASSESSORATO ALL'URBANISTICA
E PIANIFICAZIONE

**PIANO TERRITORIALE DI COORDINAMENTO
PROVINCIALE**

(M.L.T. L. 1204/1989 n.10 e Art.20 Dsg. Leg. 100/2000 n.287)

Presidente:
Dott. Palmiero Sisti

Assessore:
Ermanno Lisi

Coordinatore:
Dott. Arch. Corrado Scatini

Dirigente Ufficio Urbanistico Provinciale:
Dott. Ing. Francesco Bonanni

Informazione:
Dott. Ing. Umberto Cristini

Approvato con Delibera C.P. n. 63 del 28/04/2004

**Tav. n.
5**


IL SISTEMA AMBIENTALE


Tutela e valorizzazione delle aree di preminente interesse agricolo


Scale 1:100.000


LEGENDA

IL SISTEMA DEI BANI NATURALI


SISTEMA DEI PARCHI ESISTENTI 


LE AREE CONTIGUE AI PARCHI 


SISTEMA DELLE RISERVE E DELLE AREE PROTETTE ESISTENTI 

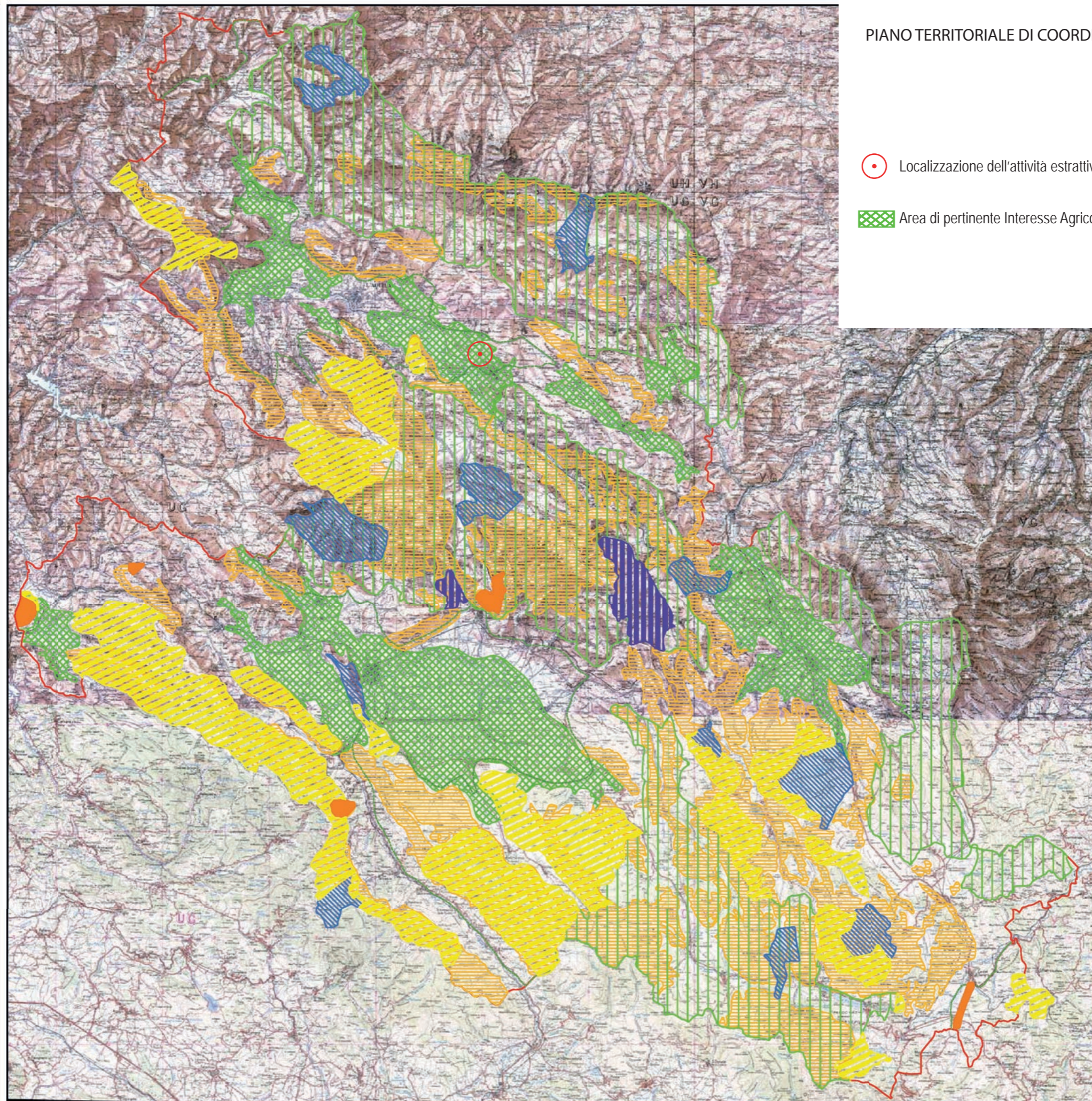
AREE DI PARTICOLARE PREGIO AMBIENTALE DI INTERESSE PROVINCIALE PROPOSTE 

IL SISTEMA AGRICOLO

AREE DI PREMINENTE INTERESSE AGRICOLO 

AREE CHE COMPRENDONO ZONE A PASCOLO, PRATI PASCOLO E BOSCHI 

WILD LIFE (Aree di scarso o nullo interesse agricolo) 



PIANO TERRITORIALE DI COORDINAMENTO PROVINCIALE - 1:100.000

 Localizzazione dell'attività estrattiva dell'azienda proponente inserite nel Progetto

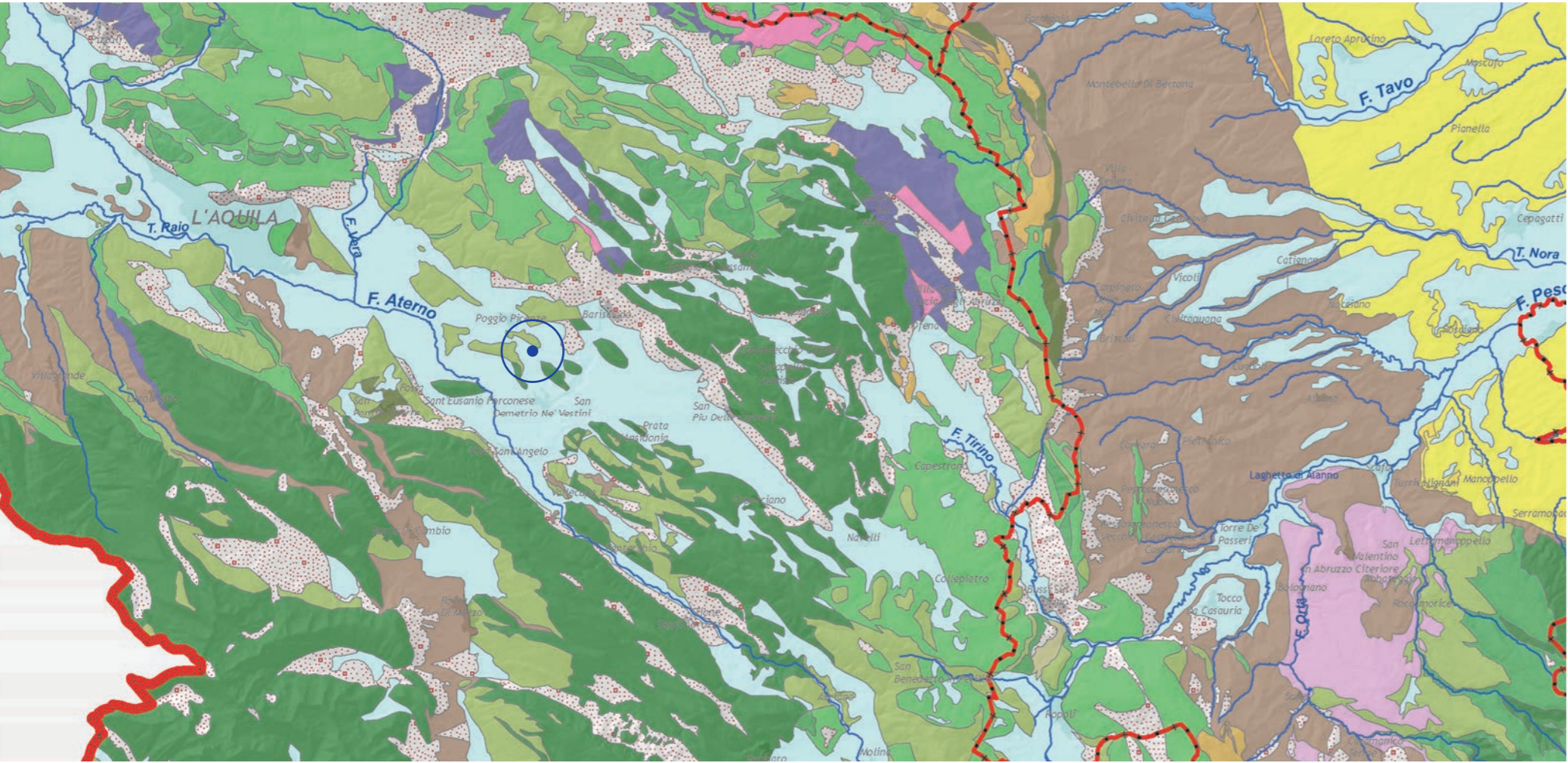
 Area di pertinente Interesse Agricolo (art. 20NTA)



PIANO DI TUTELA DELLE ACQUE - 1:250.000

Estratto della Tavola 1-3 CARTA DEI CORPI IDRICI SOTTERRANEI
SIGNIFICATIVI DI INTERESSE

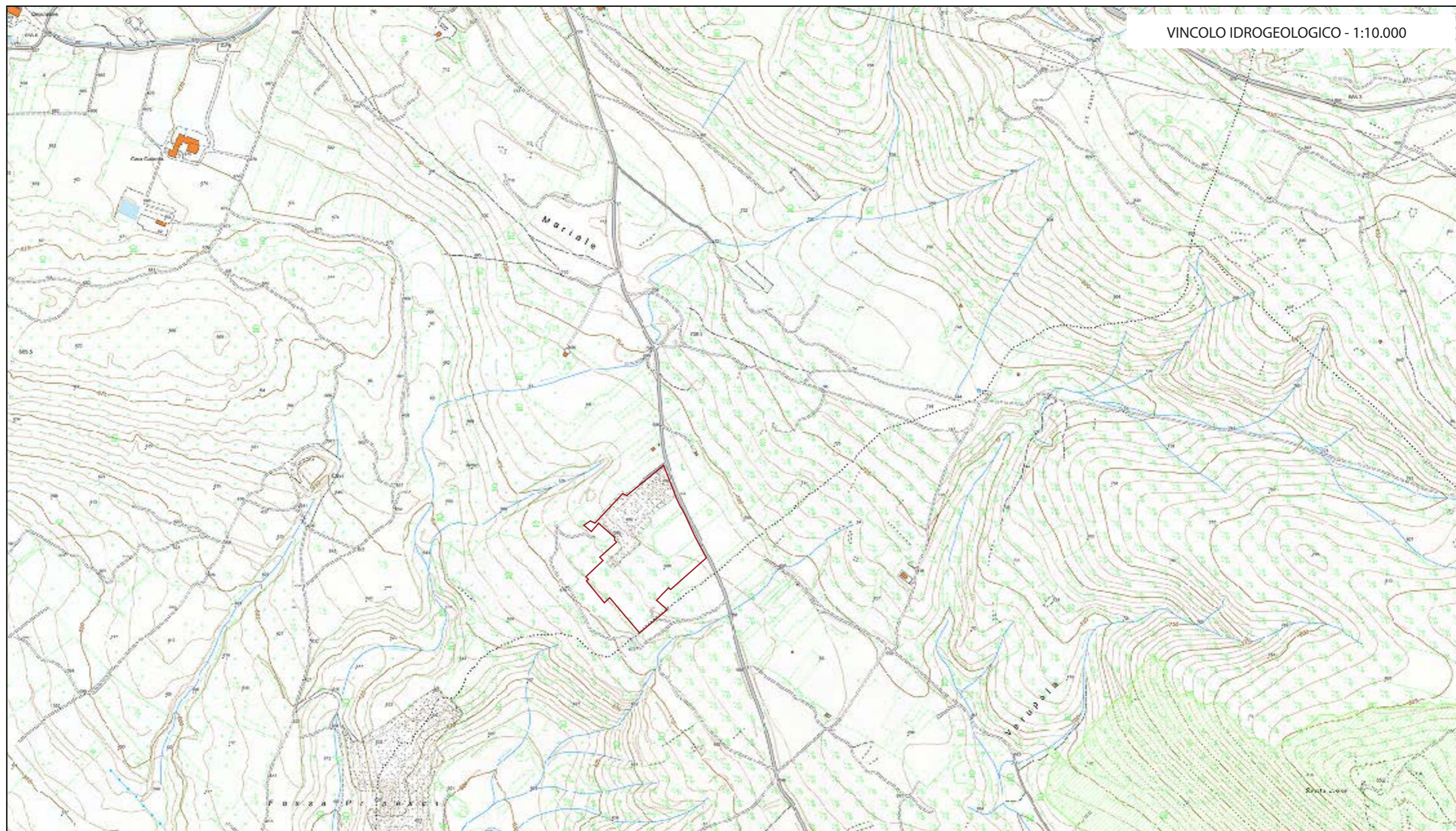
- Localizzazione dell'attività estrattiva dell'azienda proponente inserite nel Progetto
- Corpo idrico sotterraneo principale significativo in successioni fluvio-lacustri



PIANO DI TUTELA DELLE ACQUE - 1:250.000

Estratto della Tavola 1- 4 CARTA DEI COMPLESSI IDROGEOLOGICI

- Localizzazione dell'attività estrattiva dell'azienda proponente inserite nel Progetto
- Complesso fluvio - lacustre
- Complesso calcareo - marnoso
- Complesso calcareo



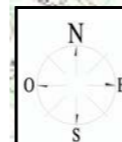
LEGENDA



Area soggetta a Vincolo Idrogeologico [RD 30]



Perimetro delle proprietà dell'azienda proponente inserite nel Progetto



Portale Web Regione Abruzzo 2013

Sistema di Riferimento:
WGS84 UTM 33Coordinate di Stampa:
N.O.: X: 378.809,61
S.E.: X: 381.799,4Y: 4.685.847,6
Y: 4.683.783,85

Scala: 10.000

Formato: A3 - H

Estratto da: GeoPortale della Regione Abruzzo
Fonte dei dati: <http://geoportale.regione.abruzzo.it/Cartanet/>

Limitazioni d'uso:

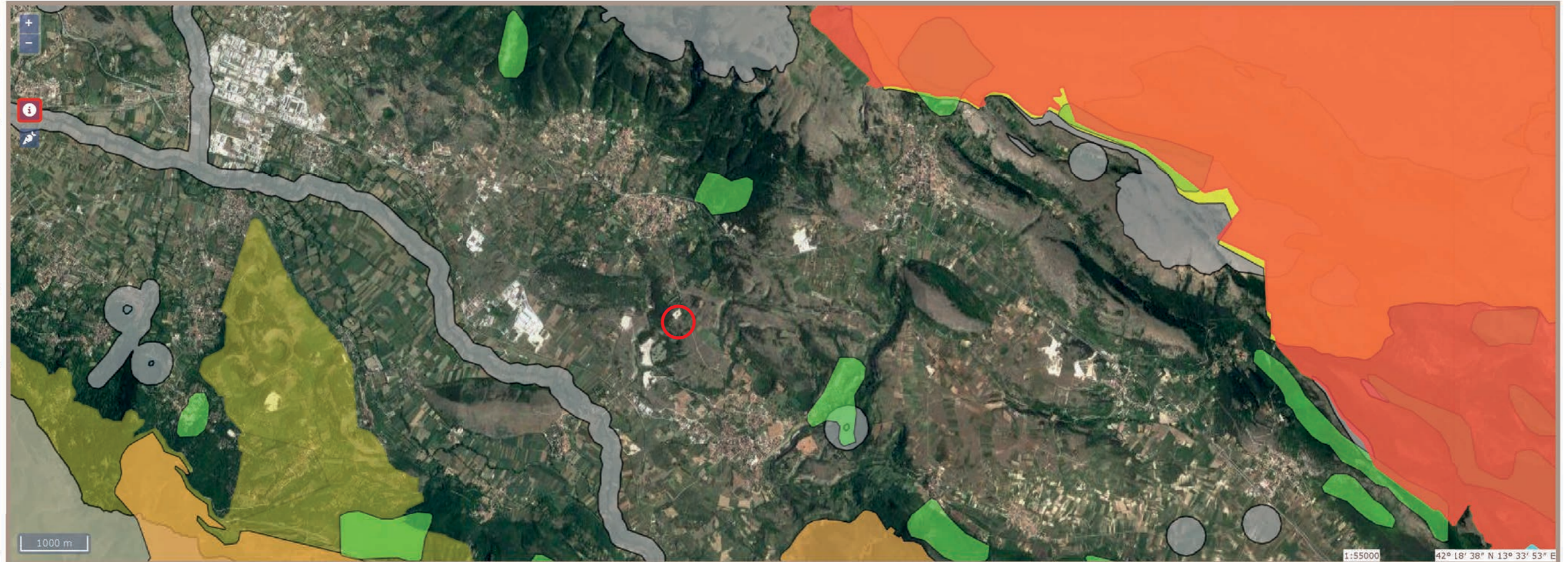



1707837642884


Copyright: Regione Abruzzo

Poggio Picenze (AQ)

- ☒ Aree di rispetto coste e corpi idrici 
- ☒ Montagne oltre 1600 o 1200 metri 
- ☒ Parchi
- ☒ Boschi 
- ☐ Zone umide
- ☐ Zone vulcaniche



	GRUPPI MONTUOSI DEL MONTE VELINO MONTE PUZZILLO MONTE CASTIGLIONE E GLI ALTOPIANI DI CAMPO FELICE VALLE RUELLA PIANI DI PEZZA E VALLE DI TEVE MOD
Vincolo [130051]	CODVIN.130085/130070/130061/130056/130071
Publicazione	GU n° 179 del 1985-07-31
<u>Decreto</u>	emissione: 1985-06-21
Legge istitutiva	DM 21/9/84
Stato del vincolo	Decreto che modifica un vincolo esistente
Uso	Immodificabilità
Lettera M	NO

 Localizzazione dell'attività estrattiva dell'azienda proponente inserite nel Progetto