

**PERIZIA ASSEVERATA A PRESENTAZIONE DELLE
INTEGRAZIONI ALLO STUDIO DI IMPATTO AMBIENTALE
COMMISSIONATO DA S.G.I. S.p.A. (SOCIETÀ GASDOTTI
ITALIA) PER IL PROGETTO**

“METANODOTTO LARINO-CHIETI DN 600 - DP 75 bar”

OGGETTO: Integrazioni allo Studio di Impatto Ambientale del progetto

“Metanodotto Larino-Chieti DN 600 - DP 75 bar”

COMMITTENTE: S.G.I. S.p.A. (Società Gasdotti Italia)

Sede Legale: Via Moscova 3, 20123 Milano (MI)

Sede Amministrativa: Via dei Salci snc, 03100 Frosinone (FR)

LOCALIZZAZIONE INTERVENTO: Regioni: Abruzzo, Molise


Province: Chieti, Pescara, Campobasso

Comuni: Furci, Cupello, Monteodorisio, Scerni, Pollutri, Casalbordino, Paglieta, Lanciano, Castel Frentano, Poggiofiorito, Orsogna, Filetto, Casacanditella, Bucchianico, Casalcontrada e Chieti (CH); Cepagatti, Rosciano e Pianella (PE); Larino, Guglionesi, Palata, Montecilfone, Tavenna, Mafalda e Montenero di Bisaccia (CB).

PREMESSA

La Sottoscritta Ing. Paola Rentocchini, nata a Savona (SV) il 02/09/1961, residente a Genova (GE), Via della Piazzetta N° 2/8, iscritta all'Albo professionale degli Ingegneri della Provincia di Genova al N° 6840-A dall'8 Febbraio 1995, in qualità di Development Manager della Divisione Environment della Società D'Appolonia S.p.A., con sede legale in Via San Nazaro 19, 16145 Genova (GE), P.IVA 03476550102, società incaricata dalla Società S.G.I. S.p.A. alla predisposizione della documentazione





ambientale a supporto dell'iter autorizzativo di Valutazione di Impatto Ambientale (VIA) del Progetto "Metanodotto Larino – Chieti DN 600, DP 75 bar", ha redatto la seguente perizia.


Le integrazioni allo Studio di Impatto Ambientale (SIA) in oggetto riguardano la realizzazione di No. 3 varianti di tracciato sostanziali e di alcune varianti minori relative al progetto del Metanodotto Larino – Chieti, presentato da SGI S.p.A. alle Regioni Abruzzo e Molise a Dicembre 2014.


Tali varianti sono state analizzate e proposte al fine di rispondere alle osservazioni presentate alla Regione Abruzzo da parte di alcuni Comuni e ditte private interessati dall'opera in progetto, e da quanto richiesto dalla Direzione Generale Giunta Regionale – Area Quarta (Servizio Pianificazione e Gestione Territoriale e Paesaggistica), Ufficio Autorizzazioni e Compatibilità Paesaggistiche – Basso Molise della Regione Molise, con nota protocollata da ARPA Molise il 6 Marzo 2015 (Prot. No. 2149).

Le tre varianti di tracciato sostanziali sono così identificate:

- variante di tracciato nel Comune di Lanciano (CH);
- variante spostamento PIDI No. 2 nel Comune di Tavenna (CB);
- variante di tracciato nel Comune di Castel Frentano (CH) (loc. Feltrino).

Oltre a queste varianti di tracciato, sono state analizzate alcune varianti ritenute minori nei comuni di Paglieta (CH), Lanciano (CH), Casacanditella (CH) e Bucchianico (CH), al fine di superare alcune criticità evidenziate nelle osservazioni e derivanti da ulteriori verifiche puntuali sul territorio.





A seguito dell'implementazione delle suddette varianti la lunghezza del metanodotto risulta essere pari a 113,775 km (di cui circa 87,92 km in Regione Abruzzo e circa 25,855 km in Regione Molise).

Le integrazioni allo SIA sono state predisposte ai sensi della normativa nazionale (Articolo 4 del D.P.C.M. del 27 Dicembre 1988, Articolo 22 e Allegato VII del D.Lgs. 152/2006 e s.m.i.) e regionale (D.G.R. No. 119/2002 e s.m.i. per la Regione Abruzzo e L.R. No. 21 del 24 Marzo 2000 e s.m.i. per la Regione Molise) vigente e sono state redatte sulla base delle seguenti fonti:

- Relazione Tecnica redatta dalla Società Techfem S.p.A.;
- Cartografia e dati ufficiali disponibili presso di Enti di competenza.

Il documento "METANODOTTO LARINO - CHIETI - DN 600 (24)", DP 75 bar - VARIANTI DI TRACCIATO, INTEGRAZIONI ALLO STUDIO DI IMPATTO AMBIENTALE" (Doc. No. 5680-000-RT-0028 Rev. 0 Emissione per permessi, Luglio 2015), di cui si allega il frontespizio, è stato strutturato come di seguito descritto:


1. INTRODUZIONE

2. VARIANTE DI TRACCIATO NEL COMUNE DI LANCIANO

- ANALISI DEGLI ASPETTI PROGRAMMATICI
- ANALISI DEGLI ASPETTI PROGETTUALI
- ANALISI DEGLI ASPETTI AMBIENTALI
- VALUTAZIONE DEGLI IMPATTI

3. VARIANTE SPOSTAMENTO PIDI N.2


- ANALISI DEGLI ASPETTI PROGRAMMATICI
- ANALISI DEGLI ASPETTI PROGETTUALI





- ANALISI DEGLI ASPETTI AMBIENTALI
- VALUTAZIONE DEGLI IMPATTI
- 4. **VARIANTE DI TRACCIATO NEL COMUNE DI CASTEL FRENTANO (LOCALITÀ FELTRINO)**
 - ANALISI DEGLI ASPETTI PROGRAMMATICI
 - ANALISI DEGLI ASPETTI PROGETTUALI
 - ANALISI DEGLI ASPETTI AMBIENTALI
 - VALUTAZIONE DEGLI IMPATTI
- 5. **VARIANTI MINORI**
 - COMUNE DI PAGLIETA - VARIANTE 1
 - COMUNE DI LANCIANO - VARIANTE 1
 - COMUNE DI BUCCHIANICO - VARIANTE 1
 - COMUNE DI BUCCHIANICO - VARIANTE 2
 - COMUNE DI BUCCHIANICO - VARIANTE 3
 - COMUNE DI BUCCHIANICO - VARIANTE 4
 - COMUNE DI BUCCHIANICO - VARIANTE 5
- 6. **ALLEGATI:**
 - VARIANTE DI TRACCIATO NEL COMUNE DI LANCIANO;
 - VARIANTE PER SPOSTAMENTO PIDI NO. 2 E ALLACCIAMENTO ALL'EVENTUALE AREA DI STOCCAGGIO DI SINARCA (COMUNE DI TAVENNA E MONTENERO DI BISACCIA);
 - VARIANTE DI TRACCIATO IN LOCALITÀ FELTRINO (COMUNE DI CASTEL FRENTANO);





- CARTA MOSAICO DEI PRG (1:10.000) (Doc. No. 5680-000-PG-1006 Rev. 2 Aggiornamento - Emissione per Permessi, Luglio 2015);
- CARTA DELLE AREE PROTETTE E RETE NATURA 2000 (1:10.000) (Doc. No. 5680-000-PG-1007 Rev. 2 Aggiornamento - Emissione per Permessi, Luglio 2015);
- CARTA DEI VINCOLI (1:10.000) (Doc. No. 5680-000-PG-1008 Rev. 2 Aggiornamento - Emissione per Permessi, Luglio 2015);
- CARTA DEL VINCOLO IDROGEOLOGICO (1:25.000) (Doc. No. 5680-000-PG-1009 Rev. 2 Aggiornamento - Emissione per Permessi, Luglio 2015);
- STRUMENTI DI PIANIFICAZIONE TERRITORIALE REGIONALE (1:10.000) (Doc. No. 5680-000-PG-1010 Rev. 2 Aggiornamento - Emissione per Permessi, Luglio 2015);
- CARTA DELL'USO DEL SUOLO (1:10.000) (Doc. No. 5680-000-PG-1011 Rev. 1 Aggiornamento - Emissione per Permessi, Luglio 2015).

La scrivente dichiara sotto la propria responsabilità e per gli effetti di legge che i contenuti riportati nel documento "METANODOTTO LARINO - CHIETI - DN 600 (24"), DP 75 bar - VARIANTI DI TRACCIATO, INTEGRAZIONI ALLO STUDIO DI IMPATTO AMBIENTALE" (Doc. No. 5680-000-RT-0028 Rev. 0 Emissione per permessi, Luglio 2015), strutturato come descritto sopra, sono veritieri.

In fede


Paola Rentocchini
Ing. Paola Rentocchini




Genova, li

24/7/2015

(Development Manager Divisione Environment D'Appolonia S.p.A.)





	PROGETTISTA  	COMMESSA 5680	UNITA' 000
	LOCALITA' REGIONI ABRUZZO E MOLISE	RT-0028	
	IMPIANTO METANODOTTO LARINO - CHIETI - DN 600 (24"), DP 75 bar	Pagina 1 di 85	Rev. 0

METANODOTTO:

METANODOTTO LARINO - CHIETI - DN 600 (24"), DP 75 bar

VARIANTI DI TRACCIATO

INTEGRAZIONI ALLO STUDIO DI IMPATTO AMBIENTALE



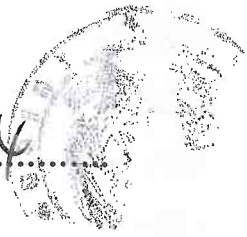
0	Emissione per permessi	<i>Alessandra Cargioli</i> A. Cargioli <i>Franco Montani</i> F. Montani	<i>Luca Volpi</i> L. Volpi <i>C. Mordini</i> C. Mordini	<i>Paola Rentocchini</i> P. Rentocchini	23/07/2015
Rev.	Descrizione	Elaborato	Verificato	Approvato Autorizzato	Data



TRIBUNALE di GENOVA
VERBALE DI GIURAMENTO DI PERIZIA STRAGIUDIZIALE

Reg. Cronologico n°.....

5614



27 LUG. 2015

Addi..... davanti al sottoscritto Direttore

Amministrativo è comparso il perito sig. Renocchini Paola.....

nato a SAONUA..... il 02/09/1961.....

Residente a GENOVA.....

Il quale chiede di asseverare una perizia.

Il cancelliere, previe le ammonizioni di legge, invita il perito al giuramento, che egli presta ripetendo "GIURO DI AVERE BENE E FEDELMENTE ADEMPIUTO ALLE FUNZIONI AFFIDATEMI AL SOLO SCOPO DI FAR CONOSCERE LA VERITA"

Del che viene redatto il presente verbale.

Letto, confermato e sottoscritto.

FUNZIONARIO GIUDIZIARIO
Dr. Nino RICIOPPO

IL CONSULENTE

..... Paola Renocchini.....



IL DIRETTORE AMMINISTRATIVO

..... Nino Ricoppo.....



**PERIZIA ASSEVERATA A PRESENTAZIONE DELLE
INTEGRAZIONI ALLO STUDIO DI IMPATTO AMBIENTALE
COMMISSIONATO DA S.G.I. S.p.A. (SOCIETÀ GASDOTTI
ITALIA) PER IL PROGETTO**

“METANODOTTO LARINO-CHIETI DN 600 - DP 75 bar”

OGGETTO: Integrazioni allo Studio di Impatto Ambientale del progetto
“Metanodotto Larino-Chieti DN 600 - DP 75 bar”

COMMITTENTE: S.G.I. S.p.A. (Società Gasdotti Italia)

Sede Legale: Via Moscova 3, 20123 Milano (MI)

Sede Amministrativa: Via dei Salci snc, 03100 Frosinone (FR)


LOCALIZZAZIONE INTERVENTO: Regioni: Abruzzo, Molise



Province: Chieti, Pescara, Campobasso

Comuni: Furci, Cupello, Monteodorisio, Scerni, Pollutri, Casalbordino,
Paglieta, Lanciano, Castel Frentano, Poggiofiorito, Orsogna, Filetto,
Casacanditella, Bucchianico, Casalcontrada e Chieti (CH); Cepagatti,
Rosciano e Pianella (PE); Larino, Guglionesi, Palata, Montecilfone,
Tavenna, Mafalda e Montenero di Bisaccia (CB).

PREMESSA

La Sottoscritta Ing. Paola Rentocchini, nata a Savona (SV) il 02/09/1961,
residente a Genova (GE), Via della Piazzetta N° 2/8, iscritta all'Albo
professionale degli Ingegneri della Provincia di Genova al N° 6840-A
dall'8 Febbraio 1995, in qualità di Development Manager della Divisione
Environment della Società D'Appolonia S.p.A., con sede legale in Via San
Nazaro 19, 16145 Genova (GE), P.IVA 03476550102, società incaricata
dalla Società S.G.I. S.p.A. alla predisposizione della documentazione





ambientale a supporto dell'iter autorizzativo di Valutazione di Impatto Ambientale (VIA) del Progetto "Metanodotto Larino – Chieti DN 600, DP 75 bar", ha redatto la seguente perizia.


Le integrazioni allo Studio di Impatto Ambientale (SIA) in oggetto riguardano la realizzazione di No. 3 varianti di tracciato sostanziali e di alcune varianti minori relative al progetto del Metanodotto Larino – Chieti, presentato da SGI S.p.A. alle Regioni Abruzzo e Molise a Dicembre 2014.


Tali varianti sono state analizzate e proposte al fine di rispondere alle osservazioni presentate alla Regione Abruzzo da parte di alcuni Comuni e ditte private interessati dall'opera in progetto, e da quanto richiesto dalla Direzione Generale Giunta Regionale – Area Quarta (Servizio Pianificazione e Gestione Territoriale e Paesaggistica), Ufficio Autorizzazioni e Compatibilità Paesaggistiche – Basso Molise della Regione Molise, con nota protocollata da ARPA Molise il 6 Marzo 2015 (Prot. No. 2149).

Le tre varianti di tracciato sostanziali sono così identificate:

- variante di tracciato nel Comune di Lanciano (CH);
- variante spostamento PIDI No. 2 nel Comune di Tavenna (CB);
- variante di tracciato nel Comune di Castel Frentano (CH) (loc. Feltrino).

Oltre a queste varianti di tracciato, sono state analizzate alcune varianti ritenute minori nei comuni di Paglieta (CH), Lanciano (CH), Casacanditella (CH) e Bucchianico (CH), al fine di superare alcune criticità evidenziate nelle osservazioni e derivanti da ulteriori verifiche puntuali sul territorio.





A seguito dell'implementazione delle suddette varianti la lunghezza del metanodotto risulta essere pari a 113,775 km (di cui circa 87,92 km in Regione Abruzzo e circa 25,855 km in Regione Molise).

Le integrazioni allo SIA sono state predisposte ai sensi della normativa nazionale (Articolo 4 del D.P.C.M. del 27 Dicembre 1988, Articolo 22 e Allegato VII del D.Lgs. 152/2006 e s.m.i.) e regionale (D.G.R. No. 119/2002 e s.m.i. per la Regione Abruzzo e L.R. No. 21 del 24 Marzo 2000 e s.m.i. per la Regione Molise) vigente e sono state redatte sulla base delle seguenti fonti:

- Relazione Tecnica redatta dalla Società Techfem S.p.A.;
- Cartografia e dati ufficiali disponibili presso di Enti di competenza.

Il documento "METANODOTTO LARINO - CHIETI - DN 600 (24)", DP 75 bar - VARIANTI DI TRACCIATO, INTEGRAZIONI ALLO STUDIO DI IMPATTO AMBIENTALE" (Doc. No. 5680-000-RT-0028 Rev. 0 Emissione per permessi, Luglio 2015), di cui si allega il frontespizio, è stato strutturato come di seguito descritto:


1. INTRODUZIONE


2. VARIANTE DI TRACCIATO NEL COMUNE DI LANCIANO

- ANALISI DEGLI ASPETTI PROGRAMMATICI
- ANALISI DEGLI ASPETTI PROGETTUALI
- ANALISI DEGLI ASPETTI AMBIENTALI
- VALUTAZIONE DEGLI IMPATTI

3. VARIANTE SPOSTAMENTO PIDI N.2

- ANALISI DEGLI ASPETTI PROGRAMMATICI
- ANALISI DEGLI ASPETTI PROGETTUALI





- ANALISI DEGLI ASPETTI AMBIENTALI
- VALUTAZIONE DEGLI IMPATTI
- 4. **VARIANTE DI TRACCIATO NEL COMUNE DI CASTEL FRENTANO (LOCALITÀ FELTRINO)**

- ANALISI DEGLI ASPETTI PROGRAMMATICI
- ANALISI DEGLI ASPETTI PROGETTUALI
- ANALISI DEGLI ASPETTI AMBIENTALI
- VALUTAZIONE DEGLI IMPATTI


5. **VARIANTI MINORI**

- COMUNE DI PAGLIETA - VARIANTE 1
- COMUNE DI LANCIANO - VARIANTE 1
- COMUNE DI BUCCHIANICO - VARIANTE 1
- COMUNE DI BUCCHIANICO - VARIANTE 2
- COMUNE DI BUCCHIANICO - VARIANTE 3
- COMUNE DI BUCCHIANICO - VARIANTE 4
- COMUNE DI BUCCHIANICO - VARIANTE 5

6. **ALLEGATI:**

- VARIANTE DI TRACCIATO NEL COMUNE DI LANCIANO;
- VARIANTE PER SPOSTAMENTO PIDI NO. 2 E ALLACCIAMENTO ALL'EVENTUALE AREA DI STOCCAGGIO DI SINARCA (COMUNE DI TAVENNA E MONTENERO DI BISACCIA);
- VARIANTE DI TRACCIATO IN LOCALITÀ FELTRINO (COMUNE DI CASTEL FRENTANO);





- CARTA MOSAICO DEI PRG (1:10.000) (Doc. No. 5680-000-PG-1006 Rev. 2 Aggiornamento - Emissione per Permessi, Luglio 2015);
- CARTA DELLE AREE PROTETTE E RETE NATURA 2000 (1:10.000) (Doc. No. 5680-000-PG-1007 Rev. 2 Aggiornamento - Emissione per Permessi, Luglio 2015);
- CARTA DEI VINCOLI (1:10.000) (Doc. No. 5680-000-PG-1008 Rev. 2 Aggiornamento - Emissione per Permessi, Luglio 2015);
- CARTA DEL VINCOLO IDROGEOLOGICO (1:25.000) (Doc. No. 5680-000-PG-1009 Rev. 2 Aggiornamento - Emissione per Permessi, Luglio 2015);
- STRUMENTI DI PIANIFICAZIONE TERRITORIALE REGIONALE (1:10.000) (Doc. No. 5680-000-PG-1010 Rev. 2 Aggiornamento - Emissione per Permessi, Luglio 2015);
- CARTA DELL'USO DEL SUOLO (1:10.000) (Doc. No. 5680-000-PG-1011 Rev. 1 Aggiornamento - Emissione per Permessi, Luglio 2015).

La scrivente dichiara sotto la propria responsabilità e per gli effetti di legge che i contenuti riportati nel documento "METANODOTTO LARINO - CHIETI - DN 600 (24"), DP 75 bar - VARIANTI DI TRACCIATO, INTEGRAZIONI ALLO STUDIO DI IMPATTO AMBIENTALE" (Doc. No. 5680-000-RT-0028 Rev. 0 Emissione per permessi, Luglio 2015), strutturato come descritto sopra, sono veritieri.


In fede


Genova, li




Ing. Paola Rentocchini

24/7/2015

(Development Manager Divisione Environment D'Appolonia S.p.A.)





	PROGETTISTA  	COMMESSA 5680	UNITA' 000
	LOCALITA' REGIONI ABRUZZO E MOLISE	RT-0028	
	IMPIANTO METANODOTTO LARINO - CHIETI - DN 600 (24"), DP 75 bar	Pagina 1 di 85	Rev. 0

METANODOTTO:


METANODOTTO LARINO - CHIETI - DN 600 (24"), DP 75 bar

VARIANTI DI TRACCIATO

INTEGRAZIONI ALLO STUDIO DI IMPATTO AMBIENTALE



0	Emissione per permessi	<i>Alessandra Cargioli</i> A. Cargioli <i>Franco Montani</i> F. Montani	<i>L. Volpi</i> L. Volpi <i>C. Mordini</i> C. Mordini	<i>Paola Rentocchini</i> P. Rentocchini	23/07/2015
Rev.	Descrizione	Elaborato	Verificato	Approvato Autorizzato	Data





TRIBUNALE di GENOVA
VERBALE DI GIURAMENTO DI PERIZIA STRAGIUDIZIALE

Reg. Cronologico n°: 5615

27 LUG. 2015

Addi..... davanti al sottoscritto Direttore

Amministrativo è comparso il perito sig. RENTOCCHINI PAOLA

nato a SAVONA il 02/09/1961

Residente a GENOVA

Il quale chiede di asseverare una perizia.

Il cancelliere, previe le ammonizioni di legge, invita il perito al giuramento , che egli presta ripetendo "GIURO DI AVERE BENE E FEDELMENTE ADEMPIUTO ALLE FUNZIONI AFFIDATEMI AL SOLO SCOPO DI FAR CONOSCERE LA VERITA"

Del che viene redatto il presente verbale.

Letto, confermato e sottoscritto.

IL CONSULENTE

Paolo Pedone



IL DIRETTORE AMMINISTRATIVO

.....
Elia Nino Ricigpro

FUNZIONARIO GIUDIZIARIO
Dr. Nino RICIGPRO



