

Leggi Messaggio

Da: "Per conto di: Tecnico.bucchianico@pec.it" <posta-certificata@pec.aruba.it>

A: via@pec.regione.abruzzo.it

CC:

Ricevuto il: 24/09/2015 01:46 PM

Oggetto: POSTA CERTIFICATA: Integrazioni osservazioni sulla procedura di VIA - Metanodotto LARINO - CHIETI DN 600 (24")

[Delibera Oss. metan..PDF\(4398620\)](#)

[C I Sindaco De Leonardis.pdf\(78673\)](#)


[Integraz. osservaz..PDF\(3274233\)](#)

- [Rilascia](#)
- [Concludi](#)
- [Accessi](#)
- [Mostra Certificato](#)

- [Azioni](#) ▼

[Stampa](#) [Cancella](#) [Sposta in: DELETED ITEMS DRAFTS RECEIPTS SENT ITEMS](#)

Si invia, in allegato, le integrazioni alle osservazioni sulla Procedura di VIA relativa al progetto: Metanodotto Larino-Chieti DN 600 (24") DP 75 bar. Cordiali Saluti Dott. Gianluca DE LEONARDIS. Informazioni da ESET NOD32 Antivirus, versione del database delle firme digitali 12303 (20150924). Il messaggio è stato controllato da ESET NOD32 Antivirus. www.nod32.it





CITTA' DI BUCCHIANICO

Provincia di Chieti

Copia di Deliberazione della Giunta Comunale

Seduta del 17-09-15 Numero 96

Oggetto: METANODOTTO LARINO-CHIETI - DN 600 (24") - DP BAR -
PROCEDIMENTO DI VALUTAZIONE IMPATTO AMBIENTALE
COORDINATO ALLE PROCEDURE DI VALUTAZIONE DI INCIDENZA -
OSSERVAZIONI -

L'anno duemilaquindici, il giorno diciassette del mese di settembre alle ore 17:15, in Buccichianico, nella Casa Comunale, convocata nei modi e forme di legge, si e' riunita la Giunta Comunale con l'intervento dei signori:

Nominativo	Carica	Pres. / Ass.
De Leonardis Gianluca	SINDACO	P
Nominativo	Carica	Pres. / Ass.
TATASCIORE VALENTINA	ASSESSORE	P
Nominativo	Carica	Pres. / Ass.
ZAPPACOSTA VANESSA	ASSESSORE	P
Nominativo	Carica	Pres. / Ass.
TUCCI ANDREA	ASSESSORE	A
Nominativo	Carica	Pres. / Ass.
PANARA GIOVANNI	ASSESSORE	P

presenti n. 4 assenti n. 1.

-Partecipa, con funzioni esecutive, referenti e di assistenza e ne cura la verbalizzazione (art. 97, c.4 a, del T.U. n.267/2000) il SEGRETARIO COMUNALE CINQUINO DOTT. LUIGINO.

Riconosciuto legale il numero degli intervenuti, Il Sig De Leonardis Gianluca, nella sua qualità di SINDACO, assume la presidenza e dichiara aperta la seduta.

LA GIUNTA COMUNALE

Visto il D.Lgs. 18/08/200, n. 267;

Premesso che sulla proposta della presente deliberazione;

- Il responsabile del servizio interessato, per quanto concerne la regolarità tecnica;
- Il responsabile del servizio finanziario, per quanto concerne la regolarità contabile;

Ai sensi dell'art. 49 del D.Lgs. 18/08/200, n. 267, hanno espresso parere favorevole;

Il Sindaco illustra la presente proposta di deliberazione;

Considerato che con la Deliberazione della Giunta Comunale n° 8 del 29-01-15, il Sindaco dott. Gianluca De Leonardis,

- a seguito della nota n. SVIL/MM/Imn/2014/1324 del 16/12/2014, acquisita agli atti del Comunale con il Prot. n° 14128 in data 19/12//2014, con la quale la Società Gasdotti Italia Spa ha inviato, per la relativa pubblicazione e deposito, la documentazione di progetto relativo al Matanodotto Larino-Chieti inerente *l'avvio del procedimento di Valutazione di Impatto Ambientale coordinato alle procedure di Valutazione d'Incidenza* ai sensi del D. Lgs. n° 152/2006 e s.m.i. art. 30 "Impatti Ambientali Interregionali", D.G.R. n° 119/2002, D.P.R. n° 357/1997 e D.P.R. n° 120/2003,

era stato incaricato:

1) di raccogliere le opinioni e le impressioni della cittadinanza interessata, anche promuovendo specifici incontri, e sulla base di queste ad intraprendere ogni azione per salvaguardare gli interessi della Comunità locale nonché intrattenere contatti con qualsivoglia Ente preposto ai fini del raggiungimento degli obiettivi finalizzati a quanto sopra.

2) di procedere a tutte le comunicazioni necessarie in relazione al *procedimento di Valutazione di Impatto Ambientale coordinato alle procedure di Valutazione d'Incidenza*, ivi compreso, nei termini di pubblicazione, la presentazione di eventuali osservazioni e/o opposizioni soprattutto in considerazione dei seguenti fatti:

- il territorio Comunale di Bucchianico è già gravato dal passaggio di due elettrodotti e dal Metanodotto SNAM che, peraltro, proprio su questo territorio è stato oggetto di diversi incedenti per rottura delle condotte a causa della particolare peculiarità idrogeologica del suolo. Inoltre tali incidenti hanno anche generato notevoli disagi non solo agli abitanti delle zone immediatamente circostanti ma anche a quelli posti a notevole distanza e che hanno avuto modo di vedere direttamente la fiamme sprigionatesi

- il Metanodotto in questione non porterà alcuna ricaduta economica ed occupazionale per i territori interessati dal passaggio del condotto;

- l'opera determinerà un ulteriore servitù sul territorio della città di Bucchianico, (come detto già operato da metanodotti e elettrodotto) in relazione alla sua posizione strategica;

- l'area interessata dal metanodotto progettato è fra quelle a più alto rischio idrogeologico e a ridosso di aree a notevole protezione ambientale che consentono il permanere di una fortissima biodiversità tanto da essere state dichiarate Sito di Interesse Comunitario (SIC);

Accertato che il Sindaco dott. Gianluca De Leonardis, in data 20/02/2015 (prot. n° 2103) effettivamente ha presentato una serie di osservazioni sulla procedura di VIA, che di seguito si riportano per estratto:

"..... omissis MOTIVAZIONI

Premesso che il percorso tracciato sul territorio Comunale di Bucchianico, nel progetto presentato dalla società SGI per la realizzazione del gasdotto in argomento:

- *Costituirebbe un quarto corridoio tecnologico (visto che esiste già il gasdotto SNAM, una linea di alta tensione TERNA ed è in via di realizzazione una seconda linea di alta tensione TERNA), ciò in netto contrasto con quanto*

asserito nella Relazione Paesaggistica e dallo Studio di Incidenza allegati al progetto della SGI la dove sostiene che avrebbero utilizzato i corridoi già esistenti. In realtà l'ubicazione del tracciato previsto non affianca affatto gli altri attraversamenti tecnologici presenti prevedendo un 4° attraversamento del territorio comunale (già penalizzato, come detto sopra, dal gasdotto SNAM e dai due elettrodotti di alta tensione della TERNA) che diluisce ed amplia inutilmente la quantità di aree asservite ai corridoi tecnologici a scapito dell'integrità paesaggistica;

- *Attraversa nuclei residenziali rurali che sono la caratteristica del sistema insediativo di Bucchianico, strutturato da molti decenni con le previsioni di Piano Regolatore Generale, talvolta con geometrie di percorso che generano fasce di vincolo fortemente penalizzanti per i residenti (caso esemplare nella contrada Chiaramilla)*
- *Attraversa, dividendole in più parti, colture pregiate di varie aziende agricole presenti sul territorio, in contrasto con quanto scritto nella Relazione paesaggistica di cui al progetto della SGI: "Per quel che concerne i frutteti (viti, ulivi) lungo il percorso, si farà particolare attenzione nel ridurre al minimo il taglio dei filari e si provvederà alla successiva ripiantumazione al termine dei lavori". La linea progettata invece si inoltra all'interno di numerosi vigneti ed uliveti tra i più pregiati del territorio comunale (impresiosito da una D.O.C. per la produzione dell'uva e segnalata nel novero delle colture pregiate per quanto riguarda la cultivar "olivaastro di Bucchianico", riconosciuta dalla Regione Abruzzo ed inserita nelle note "Strade dell'olio" d'Abruzzo).
I lavori comporteranno l'espianto e il reimpianto delle coltivazioni provocando il danno del soprassuolo oltre al danno promozionale.*
- *Sfiora zone di interesse storico - culturale (come la "Calcara" presso il Fiume Foro) e ambientale (come la zona SIC delle ripe "dello Spagnolo). Nella relazione paesaggistica si evidenzia che il tracciato è situato ad appena 80 mt dalla zona monumentale della Calcara (vedasi capitolo "strutture insediative") mancando totalmente di rilevare l'importanza culturale dell'area per essere in stretta attinenza al locale Santuario Camilliano, coinvolto da numerosi programmi di valorizzazione turistico-culturale in attinenza alla previsioni del PRG comunale che la considera "zona E3 - agricolo di rispetto dei corsi d'acqua - Si manca inoltre totalmente di rilevare che il tracciato del nuovo gasdotto proposto, nella zona prossima al SIC Calanchi dello Spagnolo" e nella località Pubbliconi - Calcara si sovrappone integralmente al tracciato sacro di pellegrinaggio dei "Cammini di S. Tommaso" - conosciuto nei circuiti nazionali della promozione del turismo religioso. Detto territorio, per le caratteristiche paesaggistiche e per il sedime storico e della memoria è da considerare strettamente connesso al locale Santuario di S. Camillo, patrono mondiale degli ammalati.*
- *Il nuovo gasdotto è tracciato ad appena 24 metri dal limite del SIC IT7140110 "Calanchi di Bucchianico (Ripe dello Spagnolo)"; nello Studio di Incidenza si individuano 5 nodi di connessione ecologica per l'intero tracciato molisano-abruzzese, ponendone uno sul sistema ecologico dei Calanchi di Bucchianico e il fiume Alento (pag. 127); il tracciato così come progettato rappresenta un elemento antropico di "barriera" rispetto all'espandibilità del SIC lungo il Fosso Valige e lungo il corso del fiume Alento, così come gli studi per il piano di gestione, rendono auspicabile.*

.....omissis SI OSSERVA

che nel realizzare un progetto di tale portata andrebbero tassativamente rispettare regole quali:

- possibilità di ripristino dei luoghi e minimizzazione dell'impatto ambientale;
- evitare zone soggette a frane o a dissesto idrogeologico;
- rispettare i piani di sviluppo urbanistico locale ed evitare zone soggette a vincoli particolari e le zone destinate all'edificazione;
- contenere il numero degli attraversamenti fluviali;
- interessare il meno possibile le zone di rilevanza ambientale e di colture pregiate;
- consolidare i corridoi di servitù già costituiti da altre infrastrutture esistenti.

A quanto sopra si aggiungono alcune delle osservazioni dei Cittadini, emerse in un dibattito pubblico, che si riportano di seguito sintetizzate:

- 1) l'opera costituisce un inutile consumo del territorio comunale in quanto il progetto non prevede affatto l'utilizzo dei corridoi tecnologici già esistenti, ma ne traccia uno nuovo con il conseguente deprezzamento degli appezzamenti di terreno attraversati e soprattutto delle abitazioni che si trovano nelle vicinanze del detto percorso;
- 2) Le servitù introdotte sarebbero un ulteriore danno per quei cittadini che avessero la sventura di possedere terreni o abitazioni poste in prossimità del gasdotto. Le corti rurali sarebbero compromesse nonché le modifiche e i possibili ampliamenti degli edifici, sia per svolgere l'attività agricola che quella turistico-ricettiva rurale, con conseguente riduzione di possibilità di accesso ai finanziamenti pubblici (P.S.R., FONDI STRUTTURALI, fondi G.A.L. ecc.).
- 3) La previsione di attraversare il Fiume Foro nei pressi della località Calcara e la vicinanza del tracciato alla zona SIC confligge con la programmazione dell'attuale Amministrazione Comunale che, per il primo caso, prevede la realizzazione di un parco culturale - fluviale e, per il secondo, un ampliamento della zona di salvaguardia della biodiversità calanchiva - fluviale in ambito fiume Alento.
- 4) L'opera non porta nessun beneficio diretto alla Comunità di Bucchianico né prevede misure compensative e di ristoro sociale.

Evidenziato il fatto che il Sindaco ha concluso le predette osservazioni come segue:

“, per tutto quanto sopra esposto, si esprime parere nettamente contrario alla realizzazione dell'opera così come illustrato nel progetto depositato. In via del tutto subordinata, e solo ai fini di tutela dei diritti dei cittadini e del paesaggio nel caso l'opera venisse comunque assentiata,

SI CHIEDE

- la revisione del tracciato in modo da arrecare ai cittadini Bucchianichesi il minor danno possibile, sfruttando i corridoi tecnologici già esistenti e/o anche condividendo le servitù con comuni limitrofi che attualmente risultano indenni dall'attuale percorso (vedasi planimetria allegata);
- la realizzazione dell'opera con il massimo utilizzo di tecnologie avanzate di sicurezza (p.e. tecniche di perforazione TOC anche per gli attraversamenti dei fiumi) e l'adozione - nelle aree urbanizzate e residenziali - di manufatti di protezione meccanica, quali il doppio tubo in acciaio (D.M. 17/04/2008), al fine

di assicurare la popolazione già provata dagli scoppi (di cui uno con incendio avvenuto in prossimità di una abitazione) avvenuti sulla linea SNAM che ha generato diffidenza e preoccupazione tra i cittadini per questo genere di linea tecnologica;

- *la maggiore profondità di interrimento del tubo, considerato che i terreni interessati sono a vocazione di colture specializzate per i cui impianti, notoriamente, i lavori di scasso e livellamenti si svolgono talvolta ad una profondità che supera i due metri e mezzo.*
- *Prevedere garanzie di ristoro del danno subito dai Cittadini, non limitato solo alla fascia dei 25 metri asserviti, ma anche per i deprezzamenti dei terreni residuali e dei fabbricati posti nei pressi del gasdotto."*

Rilevato che la Società Gasdotti Italia Spa, ha trasmesso la nota n. SVIL/MM/lmn/2015/0903 del 28/07/2015, acquisita agli atti del Protocollo Comunale con il n. 8305 in data 29/07/2015, avente il seguente oggetto: "Matanodotto Larino-Chieti - DN 600 (24''), DP 75 bar - INTEGRAZIONI Richiesta di pubblicazione sull'Albo Pretorio del Comune dell'Avviso di deposito delle integrazioni per la Procedurta di VIA Coordinata alla Procedura di Valutazione di Incidenza ai sensi del D.Lgs. 152/206 e s.m.l.";

Verificato che le modifiche proposte alla parte di progetto che interessa il territorio del Comune di Bucchianico sono di modesta rilevanza e che, pertanto, persistono quasi tutte le motivazioni che sono state rappresentate nelle osservazioni sopra riportate, che qui si danno per riportate integralmente;

Visto il D. Lgs. n° 267/2000;

PROPONE

1. le premesse sono parte integrante e sostanziale del presente atto;
2. di delegare il Sindaco alla presentazione di ulteriori osservazioni e/o opposizioni in merito alla nota della Società Gasdotti Italia Spa, n. SVIL/MM/lmn/2015/0903 del 28/07/2015, acquisita agli atti del Protocollo Comunale con il n. 8305 in data 29/07/2015, avente il seguente oggetto: "Matanodotto Larino-Chieti - DN 600 (24''), DP 75 bar - INTEGRAZIONI Richiesta di pubblicazione sull'Albo Pretorio del Comune dell'Avviso di deposito delle integrazioni per la Procedurta di VIA Coordinata alla Procedura di Valutazione di Incidenza ai sensi del D.Lgs. 152/206 e s.m.l.", pubblicata sull'Albo Pretorio del Comune di Bucchianico in data 01/08/2015.
3. di dare atto che il presente provvedimento non comporta oneri finanziari a carico dell'Ente;

LA GIUNTA COMUNALE

Vista la proposta di deliberazione;

Ritenutola meritevole di approvazione;

Con voti unanimi e palesi espressi nei modi di legge;

DELIBERA

- DI APPROVARE la presente proposta di deliberazione anche se materialmente non ritrascritta;
- DI DICHIARARE la presente deliberazione immediatamente eseguibile ai sensi del D. Lgs. n° 267/2000 attesa l'urgenza di provvedere in merito.-



PARERI DI REGOLARITA'
(Art. 49, commi 1 e 2 e Art. 97, comma 4, del D.Lgs. 267/2000)

PARERE: REGOLARITA' TECNICA del 17-09-2015: Favorevole

Il Responsabile del servizio interessato
F.to Orlandi Luigi

Per copia conforme all'originale.

Dalla residenza comunale, li 22 SET 2015

Il Segretario Comunale
CINQUINO DOTT. LUIGINO

Del che si è redatto il presente verbale, approvato e sottoscritto:

Il Presidente
F.to De Leonardis Gianluca

Il Segretario Verbalizzante
F.to CINQUINO DOTT. LUIGINO

N. Reg. 974

La presente deliberazione viene affissa in data odierna all'Albo Pretorio Comunale dal Messo Comunale.

Bucchianico, li 22 SET. 2015

F.to

Il Messo Comunale

CERTIFICATO DI PUBBLICAZIONE E DI ESECUTIVITA'

Il sottoscritto visti gli atti d'ufficio,

ATTESTA

Che la presente deliberazione :

- E' stata pubblicata mediante affissione all'albo pretorio comunale per quindici giorni consecutivi dal _____ al _____ (art. 124, comma 1, del D. Leg.vo 267 del 18/08/2000).
- E' stata trasmessa con elenco n. _____, in data _____, ai capigruppo consiliari (art. 125, del D. Leg.vo 267 del 18/08/2000).
- Non soggetta a controllo di legittimità, è divenuta esecutiva a seguito di pubblicazione all'Albo, per 10 giorni consecutivi (Art.134 comma 3, D. Leg.vo 267 del 18/08/2000).


Dalla residenza comunale, li

Il Segretario Comunale
F.to CINQUINO DOTT. LUIGINO

Cognome **DE LEONARDIS**
 Nome **GIANLUCA**
 nato il **05/02/1973**
 (anno **2** p **I S A**)
 a **BUCCHIANICO (CH)**
 Cittadinanza **ITALIANA**
 Residenza **BUCCHIANICO (CH)**
 Via **SAN CARILLO N.42**
 Stato civile **CONIUGATO**
 Professione **IMPIEGATO**

CONIUGATI E CONTRASSEGNI RANENTI



Statura **1,85**
 Capelli **CALVO**
 Occhi **MARRONI**
 Segni particolari



Firma del titolare
FIUMICINO **06/04/2007**

Impronta del dito
 indice numero **5.43**

IL SINDACO
Elvir Al Rosta
COSTA ELVIRA

DOCUMENTO VALEDO FINO AL 05/04/2012

VALIDITÀ PROROGATA
 AI SENSI DELL'ART. 31
 DEL D.L. 28/02/2000 N. 112
 FINO AL **05/04/2012**

IL RESPONSABILE DEL
 Comune di Fiumicino
AN 6775809




SP 22 - COMUNI - ROMA

REPUBBLICA ITALIANA



COMUNE DI
FIUMICINO

CARTA D'IDENTITÀ

N° AN **6775809**

DI
**DE LEONARDIS
 GIANLUCA**



CITTA' DI BUCCHIANICO

Provincia di Chieti

P.zza S. Camillo de Lellis, 32 – tel. 0871 382535 – fax 0871 382550

e-mail: urbanistica@comune.bucchianico.ch.it - pec: tecnico.bucchianico@pec.it

UFFICIO DEL SINDACO

Prot. 10511

li 24.9.2015

All'A.ne dell' Ufficio Responsabile Regione Abruzzo
P.O. Sviluppo Sostenibile
U.O.S. VIA
PEC: via@pec.regione.abruzzo.it

INTEGRAZIONI OSSERVAZIONI SULLA PROCEDURA DI VIA
(Procedura di VIA coordinato alle procedure di Valutazione di Incidenza)

RELATIVA AL PROGETTO :

METANODOTTO LARINO – CHIETI DN 600 (24”), DP 75 bar

PRESENTATO DA:

S.G.I. s.p.a. (Società Gasdotti Italia)
Sede Legale Via Moscova n. 3 – Milano
Sede Amministrativa: Via dei Salci n. 24 – Frosinone

DISCIPLINA DELLA PROCEDURA DI VALUTAZIONE DI IMPATTO AMBIENTALE
COORDINATA ALLE PROCEDURE DI VALUTAZIONE DI INCIDENZA

D.Lgs. n° 21/2000 e s.m.i.

REGIONE ABRUZZO

- D.Lgs. N° 152/2006 e s.m.i., art. 30 “Impatti Ambientali Interregionali”

ALLA REGIONE ABRUZZO

DIREZIONE AFFARI DELLA PRESIDENZA, POLITICHE LEGISLATIVE E
COMUNITARIE, PROGRAMMAZIONE, PARCHI, TERRITORIO, VALUTAZIONI
AMBIENTALI, ENERGIA- SERVIZIO TUTELA, VALORIZZAZIONE DEL
PAESAGGIO E VALUTAZIONI AMBIENTALI

- UFFICIO VALUTAZIONI IMPATTO AMBIENTALE

OSSERVAZIONI INTEGRATIVE PRESENTATE DAL SINDACO PRO TEMPORE
DELLA CITTÀ DI BUCCHIANICO, Dott. Gianluca DE LEONARDIS incaricato con
DELIBERAZIONE DELLA GIUNTA COMUNALE N° 96 DEL 17.9.2015

Premesso che lo scrivente, all'uopo incaricato con la Deliberazione della Giunta Comunale N. 8 del 29-01-15, è stato incaricato di presentare osservazioni avverso il progetto relativo al Metanodotto Larino - Chieti (progetto pervenuto con la nota n. SVIL/MM/lmn/2014/1324 del 16/16/2014, acquisita agli atti del Comunale con il prot. n. 14128 in data 19/12/2014, con la quale la Società Gasdotti Italia Spa, ha inviato per la relativa pubblicazione e deposito la documentazione di progetto relativo al Matanodotto Larino-Chieti inerente l'avvio del procedimento di Valutazione di Impatto Ambientale coordinato alle procedure di Valutazione d'Incidenza ai sensi del D. Lgs. n° 152/2006 e s.m.i. art. 30 "Impatti Ambientali Interregionali", D.G.R. n. 119/2002, D.P.R. n° 357/1997 e D.P.R. n° 120/2003);

Considerato che, con nota datata 20/02/2015, Prot. n° 2103, lo scrivente ha presentato una serie di osservazioni sulla procedura di VIA, che di seguito si riportano per estratto:

"..... omissis MOTIVAZIONI

Premesso che il percorso tracciato sul territorio Comunale di Bucchianico, nel progetto presentato dalla società SGI per la realizzazione del gasdotto in argomento:

- *Costituirebbe un quarto corridoio tecnologico (visto che esiste già il gasdotto SNAM, una linea di alta tensione TERNA ed è in via di realizzazione una seconda linea di alta tensione TERNA), ciò in netto contrasto con quanto asserito nella Relazione Paesaggistica e dallo Studio di Incidenza allegati al progetto della SGI la quale sostiene che avrebbero utilizzato i corridoi già esistenti. In realtà l'ubicazione del tracciato previsto non affianca affatto gli altri attraversamenti tecnologici presenti prevedendo un 4° attraversamento del territorio comunale (già penalizzato, come detto sopra, dal gasdotto SNAM e dai due elettrodotti di alta tensione della TERNA) che diluisce ed amplia inutilmente la quantità di aree asservite ai corridoi tecnologici a scapito dell'integrità paesaggistica;*
- *Attraversa nuclei residenziali rurali che sono la caratteristica del sistema insediativo di Bucchianico, strutturato da molti decenni con le previsioni di Piano Regolatore Generale, talvolta con geometrie di percorso che generano fasce di vincolo fortemente penalizzanti per i residenti (caso esemplare nella contrada Chiaramilla)*
- *Attraversa, dividendole in più parti, colture pregiate di varie aziende agricole presenti sul territorio, in contrasto con quanto scritto nella Relazione paesaggistica di cui al progetto della SGI: "Per quel che concerne i frutteti (viti, ulivi) lungo il percorso, si farà particolare attenzione nel ridurre al minimo il taglio dei filari e si provvederà alla successiva ripiantumazione al termine dei lavori". La linea progettata invece si inoltra all'interno di numerosi vigneti ed uliveti tra i più pregiati del territorio comunale (impreziosito da una D.O.C. per la produzione dell'uva e segnalata nel novero delle colture pregiate per quanto riguarda la cultivar "olivastrò di Bucchianico", riconosciuta dalla Regione Abruzzo ed inserita nelle note "Strade dell'olio" d'Abruzzo).
I lavori comporteranno l'espianto e il reimpianto delle coltivazioni provocando il danno del soprassuolo oltre al danno promozionale.*
- *Sfiora zone di interesse storico - culturale (come la "Calcara" presso il Fiume Foro) e ambientale (come la zona SIC delle ripe "dello Spagnolo). Nella relazione paesaggistica si evidenzia che il tracciato è situato ad appena 80 mt dalla zona monumentale della Calcara (vedasi capitolo "strutture insediative") mancando totalmente di rilevare l'importanza culturale dell'area per essere in stretta attinenza al locale Santuario Camilliano, coinvolto da numerosi programmi di valorizzazione turistico-culturale in attinenza alle previsioni del PRG comunale che la considera "zona E3 - agricolo di rispetto dei corsi d'acqua - Si*

manca inoltre totalmente di rilevare che il tracciato del nuovo gasdotto proposto, nella zona prossima al SIC Calanchi dello Spagnolo” e nella località Pubblicaconi – Calcara si sovrappone integralmente al tracciato sacro di pellegrinaggio dei “Cammini di S. Tommaso”- conosciuto nei circuiti nazionali della promozione del turismo religioso. Detto territorio, per le caratteristiche paesaggistiche e per il sedime storico e della memoria è da considerare strettamente connesso al locale Santuario di S. Camillo, patrono mondiale degli ammalati.

- Il nuovo gasdotto è tracciato ad appena 24 metri dal limite del SIC IT7140110 “Calanchi di Bucchianico (Ripe dello Spagnolo)”; nello Studio di Incidenza si individuano 5 nodi di connessione ecologica per l'intero tracciato molisano-abruzzese, ponendone uno sul sistema ecologico dei Calanchi di Bucchianico e il fiume Alento (pag. 127); il tracciato così come progettato rappresenta un elemento antropico di “barriera” rispetto all'espandibilità del SIC lungo il Fosso Valige e lungo il corso del fiume Alento, così come gli studi per il piano di gestione, rendono auspicabile.

Rilevato che, a seguito delle suddette osservazioni (nonché di quelle presentate da altri Comuni e da privati cittadini), la Società Gasdotti Italia Spa ha trasmesso la nota n° SVIL/MM/Imn/2015/0903 del 28/07/2015, acquisita agli atti del Protocollo Comunale con il n° 8305 in data 29/07/2015, avente il seguente oggetto: “Matanodotto Larino-Chieti - DN 600 (24”), DP 75 bar – INTEGRAZIONI - Richiesta di pubblicazione sull'Albo Pretorio del Comune dell'Avviso di deposito delle integrazioni per la Procedura di VIA Coordinata alla Procedura di Valutazione di Incidenza ai sensi del D. Lgs. n° 152/206 e s.m.i.”

Verificato che le modifiche proposte, alla parte di progetto che interessa il territorio del Comune di Bucchianico, sono di modesta rilevanza e che, pertanto, persistono quasi tutte le motivazioni che sono state rappresentate nelle osservazioni già presentate, che qui si ribadiscono;

“si osserva che nel realizzare un progetto di tale portata andrebbero tassativamente rispettate regole quali:

- possibilità di ripristino dei luoghi e minimizzazione dell'impatto ambientale;
- evitare zone soggette a frane o a dissesto idrogeologico;
- rispettare i piani di sviluppo urbanistico locale ed evitare zone soggette a vincoli particolari e le zone destinate all'edificazione;
- contenere il numero degli attraversamenti fluviali;
- interessare il meno possibile le zone di rilevanza ambientale e di colture pregiate;
- consolidare i corridoi di servitù già costituiti da altre infrastrutture esistenti.

A quanto sopra si aggiungono alcune delle osservazioni dei Cittadini, emerse in un dibattito pubblico, che si riportano di seguito sintetizzate:

- 1) *L'opera costituisce un inutile consumo del territorio comunale in quanto il progetto non prevede affatto l'utilizzo dei corridoi tecnologici già esistenti, ma ne traccia uno nuovo con il conseguente deprezzamento degli appezzamenti di terreno attraversati e soprattutto delle abitazioni che si trovano nelle vicinanze del detto percorso;*
- 2) *Le servitù introdotte sarebbero un ulteriore danno per quei cittadini che avessero la sventura di possedere terreni o abitazioni poste in prossimità del gasdotto. Le corti rurali sarebbero compromesse nonché le modifiche e i possibili ampliamenti degli edifici, sia per svolgere l'attività agricola che quella turistico-ricettiva rurale, con conseguente riduzione*

di possibilità di accesso ai finanziamenti pubblici (P.S.R., FONDI STRUTTURALI, fondi G.A.L. ecc.).

- 3) La previsione di attraversare il Fiume Foro nei pressi della località Calcara e la vicinanza del tracciato alla zona SIC confligge con la programmazione dell'attuale Amministrazione Comunale che, per il primo caso, prevede la realizzazione di un parco culturale - fluviale e, per il secondo, un ampliamento della zona di salvaguardia della biodiversità calanchiva - fluviale in ambito fiume Alento.
- 4) L'opera non porta nessun beneficio diretto alla Comunità di Bucchianico né prevede misure compensative e di ristoro sociale.

CON LA PRESENTE
SI RIBADISCE NUOVAMENTE
CHE IL PARERE DELL'AMMINISTRAZIONE COMUNALE DI
BUCCHIANICO
E' NETTAMENTE CONTRARIO ALLA REALIZZAZIONE DELL'OPERA
COSI' COME RISULTA PROGETTATO ALLA DATA ODIERNA.

E, solo a fini tuzioristici nel caso l'opera venisse comunque assentita, si chiede a Codesta Commissione di voler imporre prescrizioni quali:

- la revisione del tracciato in modo da arrecare ai cittadini Bucchianichesi il minor danno possibile, sfruttando i corridoi tecnologici già esistenti e/o anche condividendo le servitù con comuni limitrofi che attualmente risultano indenni dall'attuale percorso (vedasi planimetria allegata);
- la realizzazione dell'opera con il massimo utilizzo di tecnologie avanzate di sicurezza (p.e. tecniche di perforazione TOC anche per gli attraversamenti dei fiumi) e l'adozione - nelle aree urbanizzate e residenziali - di manufatti di protezione meccanica, quali il doppio tubo in acciaio (D.M. 17/04/2008), al fine di rassicurare la popolazione già provata dagli scoppi (di cui uno con incendio avvenuto in prossimità di una abitazione) avvenuti sulla linea SNAM che ha generato diffidenza e preoccupazione tra i cittadini per questo genere di linea tecnologica;
- la maggiore profondità di interrimento del tubo, considerato che i terreni interessati sono a vocazione di colture specializzate per i cui impianti, notoriamente, i lavori di scasso e livellamenti si svolgono talvolta ad una profondità che supera i due metri e mezzo.
- Prevedere garanzie di ristoro del danno subito dai Cittadini, non limitato solo alla fascia dei 25 metri asserviti, ma anche per i deprezzamenti dei terreni residuali e dei fabbricati posti nei pressi del gasdotto.

In ogni caso il Comune di Bucchianico si riserva la facoltà di intraprendere in futuro ogni iniziativa formale, qualora nella realizzazione dell'opera si ravvisassero danni sociali, economici, ambientali e alla salute pubblica.

OSSERVAZIONE PRESENTATA DA:

- Nome **Gianluca**
- Cognome **DE LEONARDIS**

- In qualità di **Sindaco pro tempore**
- Ente rappresentato **Comune di BUCCHIANICO (CH) - Piazza S. Camillo De Lellis**

Bucchianico 24/09/2015



(Dott. Gianluca De Leonardis)

A handwritten signature in black ink, appearing to read "G. De Leonardis", written over a horizontal dotted line.

