

SPETT.LE

SPORTELLO REGIONALE AMBIENTE

REGIONE ABRUZZO

**OGGETTO: STUDIO DI IMPATTO AMBIENTALE RELATIVO AL PROGETTO DI
IMPIANTO EOLICO DENOMINATO "LENTELLA CUPELLO" NEI COMUNI DI
LENTELLA E CUPELLO (CHIETI) DELLA DITTA NÒVA CENTRO S.R.L.
DICHIARAZIONE GIURATA**

La sottoscritta Arch. Maria Carmela Fracassi nata a Campobasso (CB) il 21 novembre 1955, residente a Campobasso (CB) in via Gorizia n. 15, codice fiscale FRC MCR 55S61B519L, regolarmente iscritta all'ordine degli Architetti P.P.C. della provincia di Campobasso al n° 82 in qualità di responsabile dello Studio di impatto ambientale del progetto di impianto eolico denominato "LENTELLA CUPELLO" nei Comuni di Lentella e Cupello (Chieti) proposto dalla ditta nòva Centro S.r.l., ai sensi dell'art. 47 del D.P.R. 28 dicembre 2000 n. 445. consapevole delle sanzioni previste dagli articoli 75 e 76 del D.P.R. 28 dicembre 2000 n. 445 per le ipotesi di falsità in atti e dichiarazioni mendaci ivi indicate

ATTESTA

l'esattezza e la veridicità dei dati e delle informazioni tecniche contenute nello Studio di impatto ambientale del progetto di impianto eolico, denominato "LENTELLA CUPELLO" nei Comuni di Lentella e Cupello (Chieti) proposto dalla ditta nòva Centro S.r.l., relativamente agli elaborati costituenti il suddetto Studio e di seguito indicati:

1.2.01 -Studio d'impatto ambientale

1.2.01a-Analisi delle ricadute economiche sociali occupazionali

1.2.02 -Sintesi non tecnica

1.2.03 -Inquadramento territoriale

1.2.04 -Planimetria dello stato attuale

1.2.05 -Mappa dei punti di presa e documentazione fotografica

1.2.06 -Regime vincolistico

1.2.06a Stralcio PRG, PRT, PTCP

1.2.07 -Carta di uso del suolo

1.2.08 -Antropizzazione del territorio

1.2.09 -Layout di progetto

1.2.10 -Verifica di rispondenza ai requisiti regionali

1.2.11 -Interferenze con l'area industriale di Cupello

1.2.13- Dimensionamento opere - Viabilità e piste

1.2.14- Dimensionamento opere - Cavidotti interrati e cabina impianto

1.2.15a-Piazzola tipo in fase di cantiere

1.2.15b-Piazzola tipo in fase di cantiere

1.2.16- Area stoccaggio tipo fase di cantiere

1.2.17a-Interventi ripristino ambientale post opera Lentella

1.2.17b-Interventi ripristino ambientale post opera Cupello

1.2.18 -Mappa di intervisibilità teorica

1.2.19 -Mappa dei punti di vista teorica

1.2.20 -Fotomodellazione realistica

1.2.21 -Fotomodellazione realistica

.2.22 -Fotomodellazione realistica

In fede

Arch. Maria Carmela Fracassi



All.: copia fotostatica del documento di identità del dichiarante

Ai sensi dell'art. 38, comma 3, del D.P.R. 28/12/2000 n. 445, la dichiarazione è sottoscritta dall'interessato e presentata unitamente a copia fotostatica non autenticata di un documento di identità del sottoscrittore.


Scadenza: ~~04-09-2011~~
Diritti: 5,42

VALIDITÀ PROROGATA AI SENSI DELL'ART. 31
DEL D.L. 25/06/2008 N. 112

PRIVO AL 04-09-2016



AK 3797546



IPZS - OFFICINA C.V. - ROMA

REPUBBLICA ITALIANA



COMUNE DI
CAMPROBASSO

CARTA D'IDENTITÀ

N° AK 3797546

DI
FRACASSI MARIA-CARMELA

Cognome.....FRACASSI
Nome.....MARIA-CARMELA
nato il.....21-11-1955
(atto n. 00716 P. 1 S. A 1955)
a.....CAMPROBASSO (CB)
Cittadinanza.....italiana
Residenza.....CAMPROBASSO (CB)
Via.....GORIZIA 15
Stato civile.....ARCHITETTO
Professione.....
CONNOTATI E CONTRASSEGNI SALIENTI
Statura.....155
Capelli.....Castani
Occhi.....Marroni
Segni particolari.....



Firma del titolare Mario Caruso Jannello
CAMPROBASSO 05-09-2006

Impronta del dito
indice sinistro



L'UFFICIALE DI ANAGRAFE
Antonio del GIOPPO

Antonio del Gioppo

SPETT.LE

SPORTELLLO REGIONALE AMBIENTE

REGIONE ABRUZZO

OGGETTO: STUDIO DI IMPATTO AMBIENTALE RELATIVO AL PROGETTO DI IMPIANTO EOLICO DENOMINATO "LENTELLA CUPELLO" NEI COMUNI DI LENTELLA E CUPELLO (CHIETI) DELLA DITTA NÒVA CENTRO S.R.L.

DICHIARAZIONE GIURATA

Il sottoscritto Dott. Geol. Pierfederico De Pari nato a Campobasso (CB) il 26 giugno 1962, residente a Campobasso (CB) in Piazza Molise n. 11/c, codice fiscale DPR PFD 62H26 B519S, regolarmente iscritto all'ordine dei Geologi della Regione Molise al n° 080, in qualità di responsabile degli aspetti geologici relativi allo Studio di impatto ambientale del progetto di impianto eolico denominato "LENTELLA CUPELLO" nei Comuni di Lentella e Cupello (Chieti) della ditta nòva Centro S.r.l., ai sensi dell'art. 47 del D.P.R. 28 dicembre 2000 n. 445. consapevole delle sanzioni previste dagli articoli 75 e 76 del D.P.R. 28 dicembre 2000 n. 445 per le ipotesi di falsità in atti e dichiarazioni mendaci ivi indicate

A T T E S T A

l'esattezza e la veridicità dei dati e delle informazioni tecniche contenute nello Studio di impatto ambientale del progetto di impianto eolico, denominato "LENTELLA CUPELLO" nei Comuni di Lentella e Cupello (Chieti) proposto dalla ditta nòva Centro S.r.l., relativamente agli elaborati costituenti il suddetto Studio e di seguito indicati:

1.2.12- Aspetti geologici_Relazione geologica

1.2.12a-Aspetti geologici_Carta geomorfologica



1.2.12b-Aspetti geologici_documentazione fotografica

1.2.12c-Aspetti geologici_mappa punti di presa

In fede



Geol. Pierfederico De Pari


All.: copia fotostatica del documento di identità del dichiarante

Ai sensi dell'art. 38, comma 3, del D.P.R. 28/12/2000 n. 445, la dichiarazione è sottoscritta dall'interessato e presentata unitamente a copia fotostatica non autenticata di un documento di identità del sottoscrittore.

Cognome **DE PARI**
 Nome **PIERFEDERICO**
 nato il **26-06-1962**
 (atto n. **565** P1 S.A 1962)
 a **CAMPOBASSO (CB)**
 Cittadinanza **italiana**
 Residenza **CAMPOBASSO (CB)**
 Via **PIAZZA MOLISE 11/C**
 Stato civile **CONIUGATO**
 Professione **GEOLOGO**

CONNOTATI E CONTRASSEGNI SALIENTI

Statura **177**
 Capelli **Castani**
 Occhi **Castani**
 Segni particolari **NESSUNO**



Firma del titolare *Pierfederico De Pari*
CAMPOBASSO il **25-06-2012**

Impronta del dito indice sinistro

L'UFFICIALE DI ANAGRAFE
Angela LOMMA
 UFFICIO ANAGRAFE
 COMUNE DI CAMPOBASSO

Scadenza : 26-06-2022
 Diritti : 10,58

AR 0273929



IPZS SPA - UFFICIO CIV. - ROMA

REPUBBLICA ITALIANA



COMUNE DI
 CAMPOBASSO

CARTA D'IDENTITA'

N° AR 0273929

DI
 DE PARI PIERFEDERICO

SPETT.LE

SPORTELLO REGIONALE AMBIENTE

REGIONE ABRUZZO

**OGGETTO: STUDIO DI IMPATTO AMBIENTALE RELATIVO AL PROGETTO DI
IMPIANTO EOLICO DENOMINATO “LENTELLA CUPELLO” NEI COMUNI DI
LENTELLA E CUPELLO (CHIETI) DELLA DITTA NÒVA CENTRO S.R.L.**

DICHIARAZIONE GIURATA

Il sottoscritto Ing. Andrea Cammisa nato a Vercelli (VC) il 17 gennaio 1955,
residente a Isernia (IS) in via XXIV Maggio n. 107, codice fiscale CMM NDR
55A17L750N, regolarmente iscritto all’ordine degli Ingegneri della provincia
di Isernia al n° 103 in qualità di responsabile dello Studio di impatto
ambientale del progetto di impianto eolico denominato “LENTELLA
CUPELLO” nei Comuni di Lentella e Cupello (Chieti) proposto dalla ditta
nòva Centro S.r.l., ai sensi dell’art. 47 del D.P.R. 28 dicembre 2000 n. 445.
consapevole delle sanzioni previste dagli articoli 75 e 76 del D.P.R. 28
dicembre 2000 n. 445 per le ipotesi di falsità in atti e dichiarazioni mendaci
ivi indicate

A T T E S T A

l'esattezza e la veridicità dei dati e delle informazioni tecniche contenute
nello Studio di impatto ambientale del progetto di impianto eolico,
denominato “LENTELLA CUPELLO” nei Comuni di Lentella e Cupello
(Chieti) proposto dalla ditta nòva Centro S.r.l., relativamente agli elaborati
costituenti il suddetto Studio e di seguito indicati:

1.2.01 -Studio d'impatto ambientale

1.2.01a-Analisi delle ricadute economiche sociali occupazionali

1.2.02 -Sintesi non tecnica

1.2.03 -Inquadramento territoriale

1.2.04 -Planimetria dello stato attuale

1.2.05 -Mappa dei punti di presa e documentazione fotografica

1.2.06 -Regime vincolistico

1.2.06a Stralcio PRG, PRT, PTCP

1.2.07 -Carta di uso del suolo

1.2.08 -Antropizzazione del territorio

1.2.09 -Layout di progetto

1.2.10 -Verifica di rispondenza ai requisiti regionali

1.2.11 -Interferenze con l'area industriale di Cupello

1.2.13- Dimensionamento opere - Viabilità e piste

1.2.14- Dimensionamento opere - Cavidotti interrati e cabina impianto

1.2.15a-Piazzola tipo in fase di cantiere

1.2.15b-Piazzola tipo in fase di cantiere

1.2.16- Area stoccaggio tipo fase di cantiere

1.2.17a-Interventi ripristino ambientale post opera Lentella

1.2.17b-Interventi ripristino ambientale post opera Cupello

1.2.18 -Mappa di intervisibilità teorica

1.2.19 -Mappa dei punti di vista teorica

1.2.20 -Fotomodellazione realistica

1.2.21 -Fotomodellazione realistica


1.2.22 -Fotomodellazione realistica

1.2.23- Valutazione_Shadow_Flick

1.2.24- Valutazione_rischio_incidenti

In fede

Ing. Andrea Cammisa




All.: copia fotostatica del documento di identità del dichiarante

Ai sensi dell'art. 38, comma 3, del D.P.R. 28/12/2000 n. 445, la dichiarazione è sottoscritta dall'interessato e presentata unitamente a copia fotostatica non autenticata di un documento di identità del sottoscrittore.

scade il 07/07/2010

Validità provvisoria di scatti dell'art. 30
del d.l. n. 30/2003 art. 112 fino al
07 LUG. 2015
Il Sindaco
C. Di Stefano

AM4360367



IPZS - OFFICINA C.V. - ROMA

REPUBBLICA ITALIANA



COMUNE DI
ISERNIA

CARTA D'IDENTITA'

N° AM4360367

DI

CAMMISA
ANDREA

Cognome... **CAMMISA**
Nome... **ANDREA**
nato il... **17/01/1955**
(atto n. **35** P. **I** S. **A**)
a... **VERCELLI**
Cittadinanza... **ITALIANA**
Residenza... **ISERNIA**
Via... **Via XXIV MAGGIO 107**
Stato civile... ---
Professione... ---
CONNOTATI E CONTRASSEGNI SALIENTI
Statura... **1,73 m**
Capelli... **castani**
Occhi... **celesti**
Segni particolari...
.....
.....



Firma del titolare...
ISERNIA 07/07/2005

Impronta del dito
indice sinistro

IL SINDACO

IL FUNZIONARIO DELEGATO

Am. Zaccaria Caterina



SPETT.LE

SPORTELLO REGIONALE AMBIENTE

REGIONE ABRUZZO

OGGETTO: PROGETTO DEFINITIVO RELATIVO AL PROGETTO DI IMPIANTO
EOLICO DENOMINATO "LENTELLA CUPELLO" NEI COMUNI DI LENTELLA E
CUPELLO (CHIETI) DELLA DITTA NÒVA CENTRO S.R.L.

DICHIARAZIONE GIURATA

La sottoscritta Dott. Fabrizio Felici nato a Roma il 23 ottobre 1967, residente a Roma in via Domenico Modugno 8, codice fiscale FLCFRZ67R23H501W, in qualità di responsabile della relazione archeologica preliminare allegata allo Studio di impatto ambientale del progetto di impianto eolico denominato "LENTELLA CUPELLO" nei Comuni di Lentella e Cupello (Chieti) della ditta nòva Centro S.r.l., ai sensi dell'art. 47 del D.P.R. 28 dicembre 2000 n. 445. consapevole delle sanzioni previste dagli articoli 75 e 76 del D.P.R. 28 dicembre 2000 n. 445 per le ipotesi di falsità in atti e dichiarazioni mendaci ivi indicate


ATTESTA

l'esattezza e la veridicità dei dati e delle informazioni tecniche contenute nella **relazione archeologica preliminare** allegata allo Studio di impatto ambientale del progetto di impianto eolico, denominato "LENTELLA CUPELLO" nei Comuni di Lentella e Cupello (Chieti) proposto dalla ditta

nova Centro S.r.l.

In fede

Dott. Fabrizio Felici



All.: copia fotostatica del documento di identità del dichiarante

*Ai sensi dell'art. 38, comma 3, del D.P.R. 28/12/2000 n. 445, la
dichiarazione è sottoscritta dall'interessato e presentata unitamente a copia
fotostatica non autenticata di un documento di identità del sottoscrittore.*

Cognome FELICI
 Nome FABRIZIO
 nato il 23/10/1967
 (atto n. 03347 I S. A07)
 a ROMA (.....)
 Cittadinanza ITALIANA
 Residenza ROMA
 Via VIA DOMENICO MODUGNO 8
 Stato civile CONIUGATO
 Professione ARCHEOLOGO
 CONNOTATI E CONTRASSEGNI SAIENTI
 Statura 1,75
 Capelli Castani
 Occhi Castani
 Segni particolari ===




Firma del titolare *Fabrizio Felici*
 ROMA 10 MAG 2012
 Impresca del dito indice sinistro
 IL SINDACO



Fabrizio Felici

)
)
 DATA DI SCADENZA
 23 OTT 2022

AS 9167711



REPUBBLICA ITALIANA

 COMUNE DI
 ROMA
 CARTA D'IDENTITA'
 N° AS 9167711
 DI
 FELICI
 FABRIZIO

SPETT.LE

SPORTELLLO REGIONALE AMBIENTE

REGIONE ABRUZZO

**OGGETTO: PROGETTO DEFINITIVO RELATIVO AL PROGETTO DI IMPIANTO
EOLICO DENOMINATO "LENTELLA CUPELLO" NEI COMUNI DI LENTELLA E
CUPELLO (CHIETI) DELLA DITTA NÒVA CENTRO S.R.L.**

DICHIARAZIONE GIURATA

Il sottoscritto Ing. Giuseppe Paciello nato ad Accadia (Fg) residente ad Accadia (Fg) in via Bopnito 71, codice fiscale PCLGPP66R09A015U regolarmente iscritto all'ordine degli Ingegneri della provincia di Foggia al n° 1720 in qualità di responsabile del progetto definitivo relativo all'impianto eolico denominato "LENTELLA CUPELLO" nei Comuni di Lentella e Cupello (Chieti) proposto dalla ditta nòva Centro S.r.l., ai sensi dell'art. 47 del D.P.R. 28 dicembre 2000 n. 445. consapevole delle sanzioni previste dagli articoli 75 e 76 del D.P.R. 28 dicembre 2000 n. 445 per le ipotesi di falsità in atti e dichiarazioni mendaci ivi indicate

ATTESTA

l'esattezza e la veridicità dei dati e delle informazioni tecniche contenute nel progetto definitivo relativo all'impianto eolico, denominato "LENTELLA CUPELLO" nei Comuni di Lentella e Cupello (Chieti) proposto dalla ditta nòva Centro S.r.l., relativamente agli elaborati costituenti il suddetto progetto definitivo e di seguito indicati:

- 1.1.1- Relazione Tecnica Descrittiva
- 1.1.2 - Inquadramento Generale IGM 1-100.000
- 1.1.3 - Inquadramento Generale IGM 1-25.000



1.1.4 - Inquadramento Generale con coordinate GPS	
1.1.5 - Inquadramento Generale CTR 1-5.000 tav. a	
1.1.5 - Inquadramento Generale CTR 1-5.000 tav. b	
1.1.6 - Planimetria con aerogeneratori,viabilità e piazzali di manovra su mappa catastale-tav a	
1.1.6 - Planimetria con aerogeneratori,viabilità e piazzali di manovra su mappa catastale-tav b	
1.1.7 - Planimetria della viabilità 1.1000 area cantiere Cupello	
1.1.7 - Planimetria della viabilità 1.1000 asse 2 e piazzola WTG 05	
1.1.7 - Planimetria della viabilità 1.1000 asse 3 e piazzole WTG 07-WTG 08	
1.1.7 - Planimetria della viabilità 1.1000 asse 04	
1.1.7 - Planimetria della viabilità 1.1000 asse 05	
1.1.7 - Planimetria della viabilità 1.1000 asse 06 e area cantiere Lentella	
1.1.7 - Planimetria della viabilità 1.1000 asse 07	
1.1.7 - Planimetria della viabilità 1.1000 asse 08 e piazzola WTG 02	
1.1.7 - Planimetria della viabilità 1.1000 asse 10	
1.1.7 - Planimetria della viabilità 1.1000 Piazzola WTG 01	
1.1.7 - Planimetria della viabilità 1.1000 Piazzola WTG 04	
1.1.7 - Planimetria della viabilità 1.1000 piazzola WTG 06	
1.1.7 - Planimetria della viabilità 1.1000 Strada Comunale delle Liscie	
1.1.7 - Planimetria della viabilità 1.1000 asse 0	
1.1.7 - Planimetria della viabilità 1.1000 asse 01	
1.1.7 - Planimetria della viabilità 1.1000 asse 09 e piazzola WTG 03	
1.1.8 - Planimetria della viabilità - Profilo Longitudinale Area Cantiere Cupello	



Giuseppe Paciello

1.1.8 - Planimetria della viabilità - Profilo Longitudinale asse 0	
1.1.8 - Planimetria della viabilità - Profilo Longitudinale asse 1	
1.1.8 - Planimetria della viabilità - Profilo Longitudinale asse 02 e WTG 05	
1.1.8 - Planimetria della viabilità - Profilo Longitudinale asse 03 e piazzole Wtg 07 Wtg 08	
1.1.8 - Planimetria della viabilità - Profilo Longitudinale asse 04	
1.1.8 - Planimetria della viabilità - Profilo Longitudinale asse 05	
1.1.8 - Planimetria della viabilità - Profilo Longitudinale asse 06 e Area Cantiere Lentella	
1.1.8 - Planimetria della viabilità - Profilo Longitudinale asse 07	
1.1.8 - Planimetria della viabilità - Profilo Longitudinale asse 08 e piazzola WTG 02	
1.1.8 - Planimetria della viabilità - Profilo Longitudinale asse 09 e piazzolaWTG 03	
1.1.8 - Planimetria della viabilità - Profilo Longitudinale asse 10	
1.1.8 - Planimetria della viabilità - Profilo Longitudinale Piazzola WTG 01	
1.1.8 - Planimetria della viabilità - Profilo Longitudinale piazzola WTG 04	
1.1.8 - Planimetria della viabilità - Profilo Longitudinale PIAZZOLA WTG 06	
1.1.8 - Planimetria della viabilità - Profilo Longitudinale Strada Comunale delle Liscie	
1.1.9 - Planimetria della viabilità - sezioni trasversali-area cantiere Cupello	
1.1.9 - Planimetria della viabilità - sezioni trasversali-asse 03 e piazzole WTG 07 WTG 08	
1.1.9 - Planimetria della viabilità - sezioni trasversali-asse 04	
1.1.9 - Planimetria della viabilità - sezioni trasversali-asse 05	




	1.1.9 - Planimetria della viabilità - sezioni trasversali-asse 06 e area cantiere	
	lentella	
	1.1.9 - Planimetria della viabilità - sezioni trasversali-asse 07	
	1.1.9 - Planimetria della viabilità - sezioni trasversali-asse 08 e Piazzola	
	WTG 02	
	1.1.9 - Planimetria della viabilità - sezioni trasversali-asse 09 e Piazzola	
	WTG 03	
	1.1.9 - Planimetria della viabilità - sezioni trasversali-asse 10	
	1.1.9 - Planimetria della viabilità - sezioni trasversali-asse01	
	1.1.9 - Planimetria della viabilità - sezioni trasversali-asse02 piazzola WTG	
	05	
	1.1.9 - Planimetria della viabilità - sezioni trasversali-piazzola WTG 01	
	1.1.9 - Planimetria della viabilità - sezioni trasversali-Piazzola WTG 04	
	1.1.9 - Planimetria della viabilità - sezioni trasversali-piazzola WTG 06	
	1.1.9 - Planimetria della viabilità - sezioni trasversali-strada comunale delle	
	Liscie	
	1.1.10 - Piano particellare di esproprio	
	1.1.11 - Piano particellare di esproprio-Planimetria catastale-Cupello	
	1.1.11 - Piano particellare di esproprio-Planimetria catastale-Lentella	
	1.1.12 - Tipico Piazzola Aereogeneratore	
	1.1.13 - TIPOLOGICI STRADE	
	1.1.14 - TIPOLOGICI_OPERE_IDRAULICHE	
	1.1.15 - Aereogeneratore Tipo	
	1.1.16 - TIPOLOGICI OPERE_CONTENIMENTO	
	1.1.17 - Planimetria della viabilità di accesso al parco eolico	



- 1.1.18 – Inquadramento Generale su CTR 1 5.000 con interventi di bonifica idrogeologica_tav a
- 1.1.18 – Inquadramento Generale su CTR 1 5.000 con interventi di bonifica idrogeologica_tav b
- 1.1.19 – Computo Metrico Estimativo
- 1.1.20 – Tipico fondazione aereogeneratore
- 1.1.21 – Calcoli preliminari strutture di fondazioni aerogeneratori
- 1.1.22 – Elaborati grafici accesso sulla S.S. 650 di Fondo Valle Trigno
- 1.1.23 – Computo Metrico Dismissioni
- 1.1.24 – Anemometro Tipo
- 1.1.25 – Planimetria di esercizio_tav.a
- 1.1.25 – Planimetria di esercizio_tav.b
- 1.1.26 – Corografia con attraversamenti
- 1.1.27 – Corografia quotata ostacoli AVIO
- 1.1.28 – Relazione sistema segnaletica AVIO
- 1.1.29 – Scheda AVIO
- 1.1.30 - Studio Anemometrico

In fede

Ing. Giuseppe Paciello



All.: copia fotostatica del documento di identità del dichiarante

Ai sensi dell'art. 38, comma 3, del D.P.R. 28/12/2000 n. 445, la dichiarazione è sottoscritta dall'interessato e presentata unitamente a copia fotostatica non autenticata di un documento di identità del sottoscrittore.

Cognome..... **PACIELLO**
 Nome..... **Giuseppe**
 nato il..... **09/10/1966**
 (atto n. **32** P. **I°** S. **A**)
 a..... **ACCADIA** (**FOGGIA**)
 Cittadinanza..... **ITALIANA**
 Residenza..... **ACCADIA (FG)**
 Via..... **BONITO n°71/5**
 Stato civile..... **CONIUGATO**
 Professione..... **INGEGNERE**
 CONNOTATI E CONTRASSEGNI SALIENTI
 Statura..... **m. 1,81**
 Capelli..... **CASTANI**
 Occhi..... **CASTANI**
 Segni particolari..... **N.N.**



Firma del titolare: *Giuseppe Paciello*
 **ACCADIA** li **19/02/2007**

Impronta del dito
 indice sinistro


IL SINDACO
Desco

validità prorogata ai sensi dell'art. 31
 del D.L. 25 giugno 2008, n. 112 fino al
18-02-2012

UFF. D'ANAGRAFE DELEGATO UFFICIO ANAGRAFE E STATO CIVILE
Desco

SCADENZA IL **18/02/2012**

AN 5320379



REPUBBLICA ITALIANA



COMUNE DI

71021 ACCADIA (FOGGIA)

CARTA D'IDENTITA'

N° AN 5320379

DI

PACIELLO GIUSEPPE

SPETT.LE

SPORTELLO REGIONALE AMBIENTE

REGIONE ABRUZZO

OGGETTO: STUDIO DI IMPATTO AMBIENTALE RELATIVO AL PROGETTO DI
IMPIANTO EOLICO DENOMINATO "LENTELLA CUPELLO" NEI COMUNI DI
LENTELLA E CUPELLO (CHIETI) DELLA DITTA NÒVA CENTRO S.R.L.

DICHIARAZIONE GIURATA

Il sottoscritto Dott. Geol. Sergio Romano nato a Campobasso (CB) il 6 luglio 1970, residente a Campobasso (CB) in via Ungaretti n. 28, codice fiscale RMN SRG 70L06 B5190, regolarmente iscritto all'ordine dei Geologi della Regione Molise al n° 125, in qualità di responsabile degli aspetti geologici relativi allo Studio di impatto ambientale del progetto di impianto eolico denominato "LENTELLA CUPELLO" nei Comuni di Lentella e Cupello (Chieti) della ditta nòva Centro S.r.l., ai sensi dell'art. 47 del D.P.R. 28 dicembre 2000 n. 445. consapevole delle sanzioni previste dagli articoli 75 e 76 del D.P.R. 28 dicembre 2000 n. 445 per le ipotesi di falsità in atti e dichiarazioni mendaci ivi indicate

ATTESTA

l'esattezza e la veridicità dei dati e delle informazioni tecniche contenute nello Studio di impatto ambientale del progetto di impianto eolico, denominato "LENTELLA CUPELLO" nei Comuni di Lentella e Cupello (Chieti) proposto dalla ditta nòva Centro S.r.l., relativamente agli elaborati costituenti il suddetto Studio e di seguito indicati:

- 1.2.12- Aspetti geologici_Relazione geologica
- 1.2.12a-Aspetti geologici_Carta geomorfologica



1.2.12b-Aspetti geologici_documentazione fotografica

1.2.12c-Aspetti geologici_mappa punti di presa

In fede



Geol. Sergio Romano

All.: copia fotostatica del documento di identità del dichiarante

Ai sensi dell'art. 38, comma 3, del D.P.R. 28/12/2000 n. 445, la dichiarazione è sottoscritta dall'interessato e presentata unitamente a copia fotostatica non autenticata di un documento di identità del sottoscrittore.

Cognome ROMANO
 Nome SERGIO
 nato il 6 LUGLIO 1970
 (atto n. 733 P. I S. A)
 a CAMPOBASSO (CBASSO)
 Cittadinanza ITALIANA
 Residenza CAMPOBASSO
 Via UNGARETTI 28
 Stato civile CONIUGATO
 Professione GEOLOGO

CONNOTATI E CONTRASSEGNI SALIENTI

Statura 1,76
 Capelli CASTANO-CHIARO
 Occhi VERDI
 Segni particolari = = =



Firma del titolare *S. Romano*
 CAMPOBASSO il 15 APR. 2004
 D. UFFICIALE DI ANAGRAFE
 Antonio del CIOppo
 Impronta del dito indice sinistro


"VALIDITÀ PROROGATA AI SENSI DELL'ART. 31
 DEL D.L. 25/06/2008 N. 112
 14.04.2014
 L'UFFICIALE DI ANAGRAFE
Antonio del Cioppo
 DOCUMENTO VALIDO FINO
 AL 14 APR. 2009
 AG6842242

REPUBBLICA ITALIANA
 COMUNE DI CAMPOBASSO
 CARTA D'IDENTITÀ
 N° AG6842242
 DI
 ROMANO
 SERGIO

IPZS - OFFICINA CV - ROMA