


Leggi Messaggio

Da: "Per conto di: marcomaria.aruffo@archiworldpec.it" <posta-certificata@pec.aruba.it>
 A: via@pec.regione.abruzzo.it
 CC: lindadilallo1@alice.it
 Ricevuto il: 22/02/2015 09:11 AM
 Oggetto: POSTA CERTIFICATA: Osservazione cautelativa Linda DI LALLO per Metanodotto Larino-Chieti
Osservazione LINDA_DILALLO Doc Identità OK.pdf(723933)

- [Rilascia](#)
- [Concludi](#)
- [Accessi](#)
- [Mostra Certificato](#)

- [Azioni](#) ▼
[Stampa](#) [Cancella](#) [Sposta in:](#) [DELETED ITEMS](#) [DRAFTS](#) [RECEIPTS](#) [SENT ITEMS](#)

Buongiorno, a seguito di incarico conferito al sottoscritto dalla Signora Linda DI LALLO, invio in allegato l'osservazione cautelativa in oggetto. Distinti saluti Arch. Marco M. ARUFFO -- -- Arch. Marco Maria Aruffo Via Capocroce, 15 66020 Paglieta (CH) tel./fax +39.0872.809002 mobile: +39.339.3970651 LA PEC È STATA CONCEPITA PER SCAMBIARE MESSAGGI CON ALTRE CASELLE PEC E NON CON CASELLE MAIL ORDINARIE (NON PEC). RISPONDERE A QUESTA MAIL SOLO SE SI HA POSTA PEC ALTRIMENTI POTRETE UTILIZZARE LA MAIL ORDINARIA SEGUENTE: m.aruffo@awn.it PRIVACY In ottemperanza al D.L. n. 196 del 30/6/2003 in materia di protezione dei dati personali, le informazioni contenute in questo messaggio sono strettamente riservate ed esclusivamente indirizzate al destinatario indicato (oppure alla persona responsabile di rimmetterlo al destinatario). Vogliate tener presente che qualsiasi uso, riproduzione o divulgazione di questo messaggio è vietato. Nel caso in cui aveste ricevuto questo messaggio per errore, vogliate cortesemente avvertire m.aruffo@awn.it e distruggere il presente messaggio. Grazie. Pursuant to Legislative Decree No. 196/2003, you are hereby informed that this message contains confidential information intended only for the use of the addressee. If you are not the addressee, and have received this message by mistake, please delete it and immediately notify us. You may not copy or disseminate this message to anyone. Thank you.



Racc. a/r

Spett. S.G.I. S.p.A. (Società Gasdotti Italia)
Via Moscova, 3
20123 MILANO

Spett. REGIONE ABRUZZO
Direzione Affari della Presidenza,
Politiche Legislative e Comunitarie,
Programmazione, Parchi, Territorio,
Ambiente, Energia
Servizio Tutela, valorizzazione del
paesaggio e valutazione ambientale
Palazzo I. Silone
Via Leonardo da Vinci, 6
67100 L'Aquila

A mezzo form:
<http://ambiente.regione.abruzzo.it>

OGGETTO: ricorso cautelativo per passaggio metanodotto Larino - Chieti e conseguente esproprio

La sottoscritta Linda DI LALLO, nata ad Atesa (CH) il 06/08/1974, C.F. DLL LND 74M48 14850,
residente in Paglieta (CH), alla C.da Piano La Barca, 10A Tel. 3357361235,

PREMESSO CHE

- in data 23 dicembre 2014 veniva pubblicato sui quotidiani IL CENTRO e IL QUOTIDIANO il progetto per la realizzazione del metanodotto LARINO - CHIETI, DN 600 (24"), DP 75 bar, presentato dalla ditta S.G.I. S.p.A. (Società gasdotti Italia);

CONSIDERATO CHE

- a seguito dell'analisi e della lettura del progetto definitivo sopra riportato, la sottoscritta ricorrenza ha constatato che sul terreno di sua proprietà, sito nel Comune di Paglieta distinto nel Catasto Terreni al Foglio 18 Particella nn. 206 e 4209 esteso complessivamente mq. , la ditta proponente intende non solo passare con la rete infrastrutturale metanifera ma addirittura realizzare in una parte del proprio terreno un impianto per la raccolta della impurità e il trattamento del metano denominato "IMPIANTO TRAPPOLA n. 8" di dimensioni mt. 77,94 x mt. 26,79 da quanto desunto dal Progetto definitivo Disegno PQ-1407 (Cfr. allegato "A" con l'individuazione del terreno di proprietà del ricorrente);

RILEVATO CHE

- il percorso del metanodotto compie in corrispondenza dell'attraversamento del fiume Sangro un ampio "giro lungo" e non prosegue prediligendo il "percorso in linea retta" che comunque sarebbe il percorso più breve e conseguentemente più economico e meno impattante dal punto di vista ambientale, naturalistico e paesaggistico (Cfr. allegato "B");
- l'impianto Trappola n. 8 è localizzato a circa mt. 15 dall'argine del corso d'acqua (Cfr. allegato "C");
- il terreno di proprietà del richiedente è attualmente coltivato ad olivo con la presenza di circa n. 70 specie arboree pregiate dell'età di circa 70 anni, per la produzione di olive da frutto e da molitura;

- la zona riveste comunque un'importanza paesaggistica e naturalistica dove l'ecosistema è costituito, oltre che dalla presenza di coltivazioni legate all'agricoltura, anche dalla presenza di una interessante e significativa flora di tipo ripariale e arbustiva;
- sono state rilevate presenze accertate di animali e volatili di interesse faunistico selvatico e venatorio;
- altresì la sottoscritta rileva che la localizzazione sul proprio terreno dell'impianto Trappola n. 8 è in palese contrasto con vari punti del paragrafo 4.2 del documento progettuale siglato SPC. RT-0001 relativo ai "Criteri progettuali di base" e più precisamente con punti 1, 3, 4 e 8 di applicazione dei criteri in quanto, il tracciato del metanodotto in progetto:

1. non favorisce "... il consolidamento dei corridoi tecnologici occupati dai metanodotti esistenti, sfruttandone per quanto possibile il parallelismo";
3. non evita "... interferenze con i piani di sviluppo urbanistico" in quanto il terreno di proprietà del sottoscritto è ubicato dal P.R.T. (Piano Regolatore Territoriale Adottato) in zona "Filtro E3" in prossimità di una zona destinata a Servizi Consortili;
4. non utilizza, "per quanto possibile, le fasce di servitù già in essere per limitare il peso di nuove servitù alle proprietà private" in quanto il terreno di proprietà del sottoscritto non è gravato da servitù alcuna;
8. non evita o riduce il più possibile "l'attraversamento di aree boscate e di colture di pregio ed eventualmente superarle con opere trenchless" in quanto sul terreno di proprietà del sottoscritto vi sono circa n. 70 piante di olivo che è da considerarsi coltura pregiata mentre i terreni contermini sono tutti a coltura seminativa.

Tutto ciò premesso, considerato e rilevato, la sottoscritta con il presente ricorso cautelativo

SI OPpone

al passaggio del metanodotto LARINO – CHIETI, DN 600 (24") DP 75 bar sul terreno di sua proprietà sito nel Comune di Paglieta, distinto nel Catasto Terreni al Foglio 10 Particelle nn. 206 e 4209 e

PROPone

in alternativa, che il progetto modifichi il tracciato del metanodotto apportando le seguenti variazioni:

1. accorci il proprio percorso curvando prima di intercettare i terreni situati a margine della strada comunale e l'argine del fiume Sangro (Cfr. allegato "C");
2. intercetti il fiume Sangro seguendo e ripercorrendo le linee infrastrutturali (strade, ferrovia, ponti, ecc.) già esistenti evitando di implementare e aggiungere altri attraversamenti che costituirebbero danni ulteriori al paesaggio e all'ecosistema.

Pur tuttavia qualora non fosse possibile deviare il percorso del metanodotto la sottoscritta

CHIEDE

1. di evitare almeno che sul proprio terreno venga realizzata parte dell'impianto denominato Trappola n. 8;
2. di realizzare il metanodotto con la tecnica trenchless a micro-tunnel al fine di evitare l'abbattimento delle proprie piante di olivo e poter continuare la raccolta dei loro frutti.

Comunque la sottoscritta sottolinea che l'interferenza dell'intervento con il paesaggio non deve considerarsi marginale e/o trascurabile in quanto i lavori, data la loro natura, comunque sono in grado di produrre significative modificazioni dell'ecosistema rispetto allo stato attuale dei luoghi e quindi al contesto paesaggistico della zona fluviale.

A seguito di queste determinazioni la sottoscritta fa presente ed evidenzia che i motivi sopra esposti non sono tesi esclusivamente a riconoscere e a garantire il proprio diritto di proprietà (che comunque dovrebbe costituire un diritto fondamentale della persona), ma tali motivi sono riferibili alla tutela dell'interesse generale della collettività.

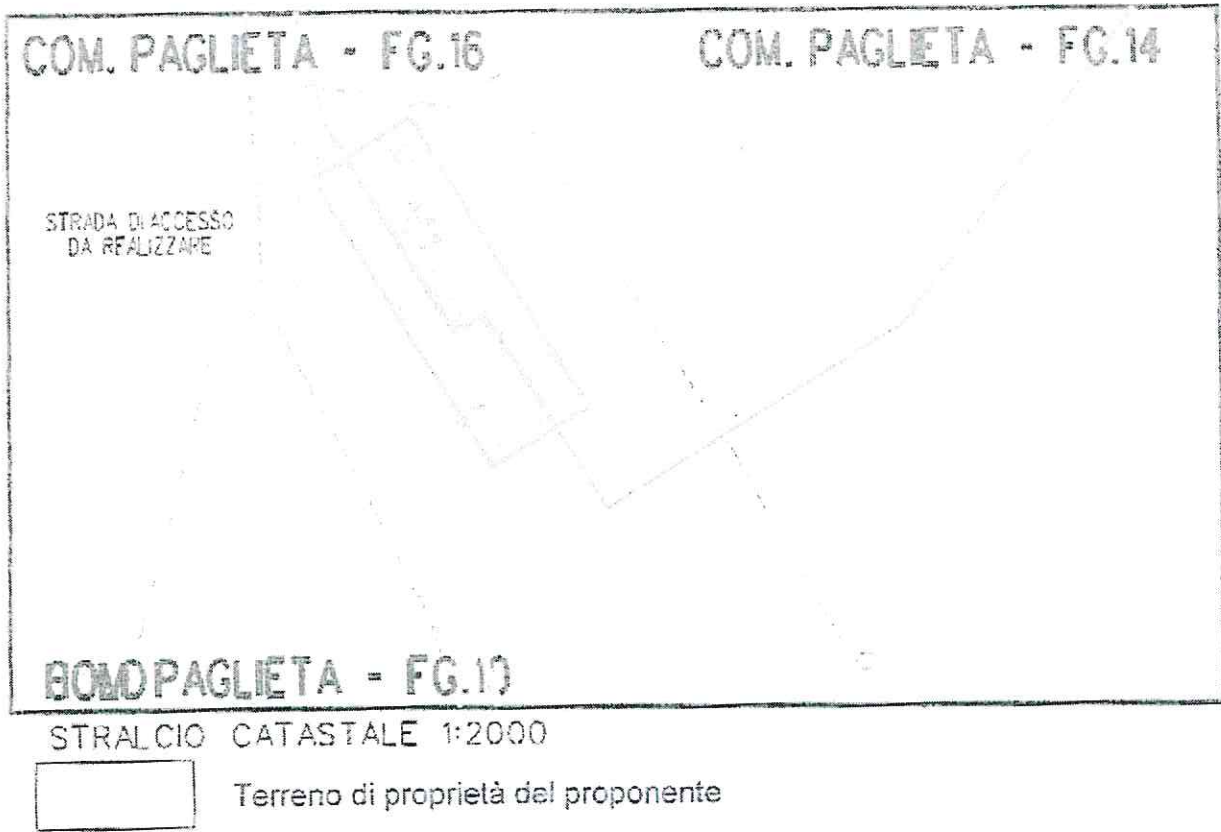
Paglieta, 21 febbraio 2015

LA RICORRENTE

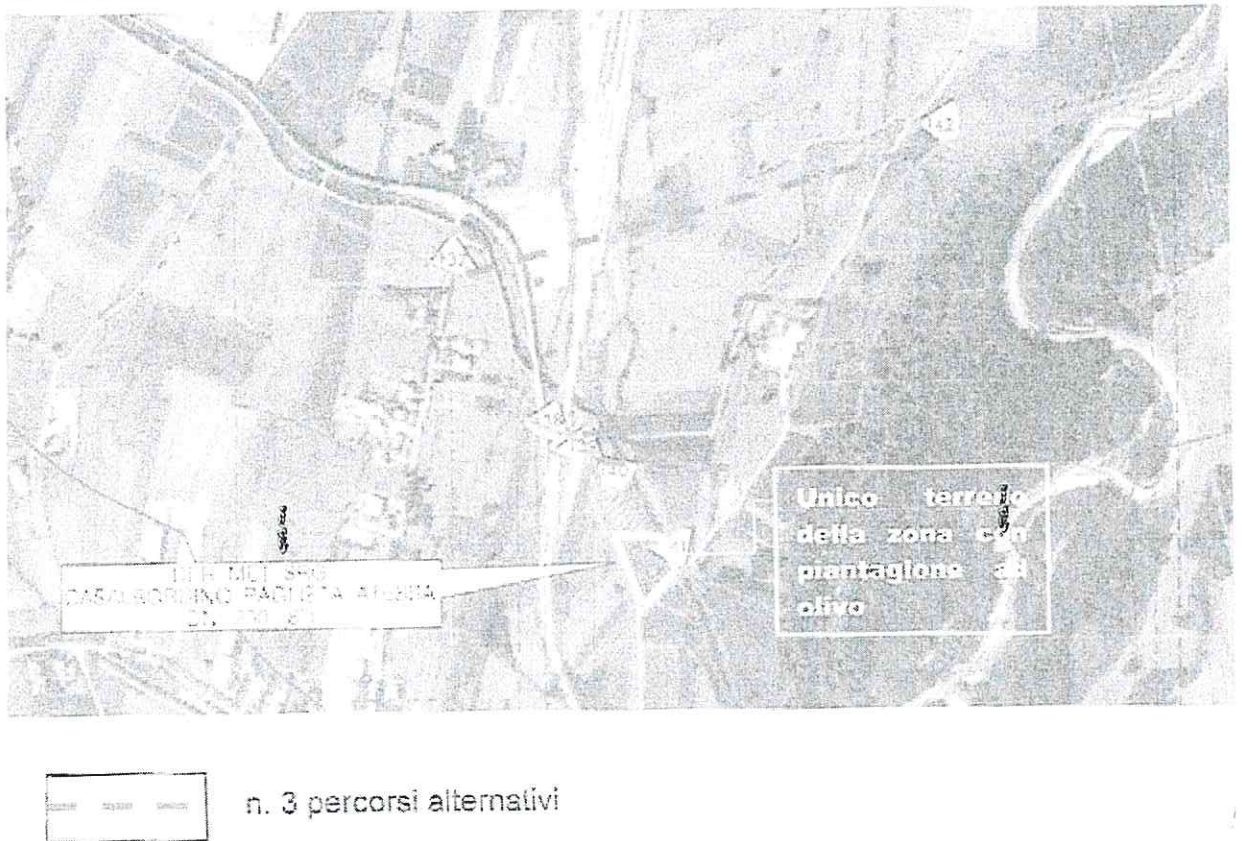
Linda DI LALLO

A handwritten signature in black ink, appearing to read "Linda Di Lallo", written over a horizontal line.

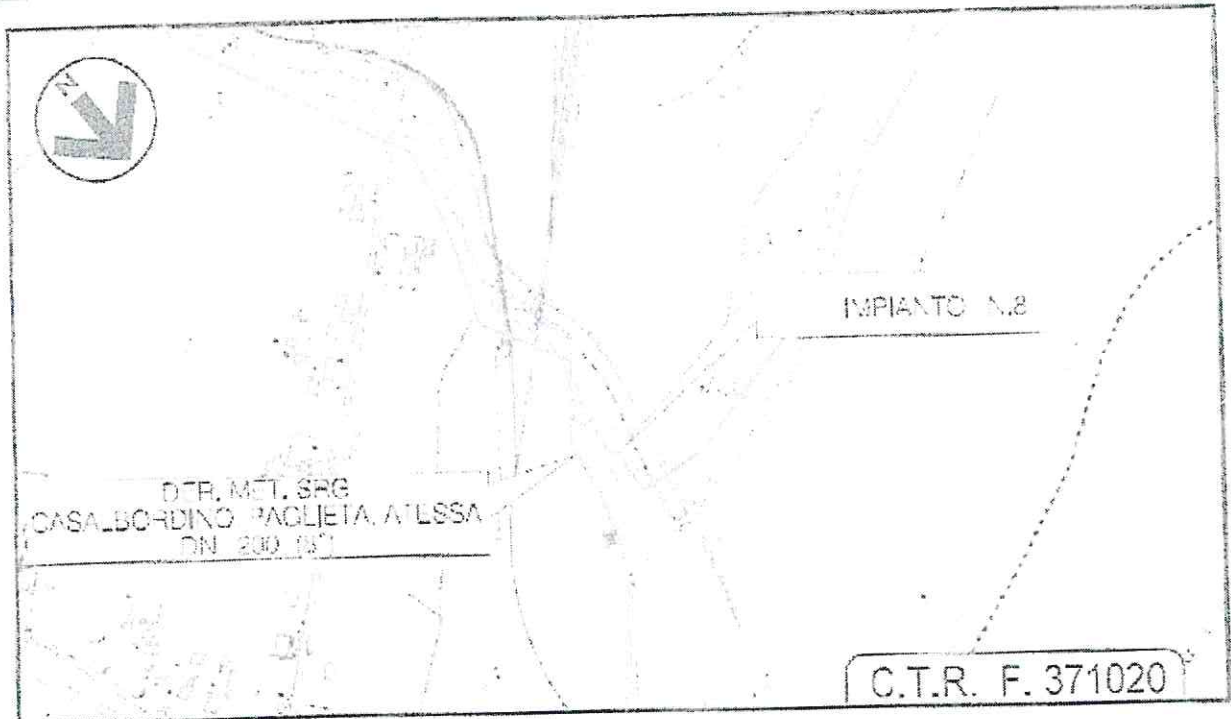
Allegato "A"



Allegato "B"

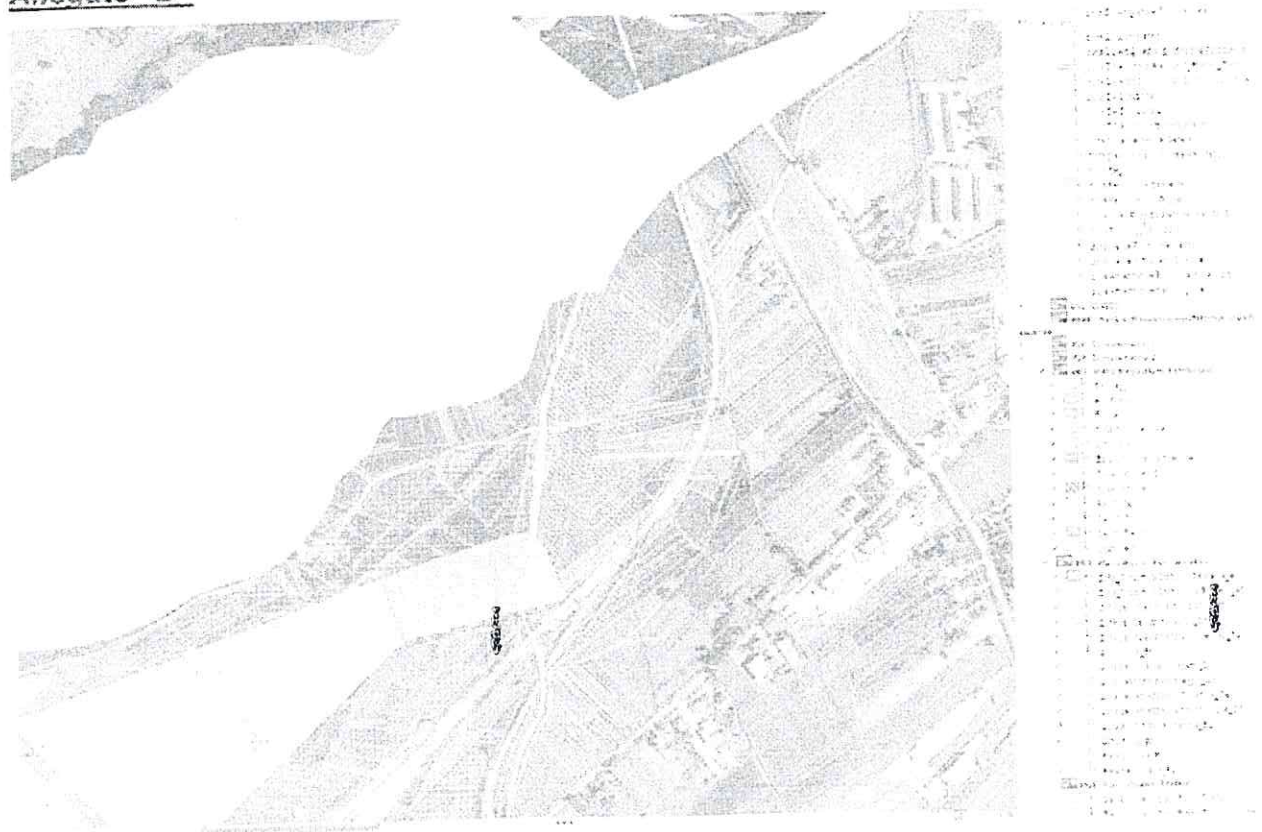


Allegato "C"



STRALCIO C.T.R. 1:10000

Allegato "D"



Terreno di proprietà del proponente

Fonti cartografiche: *Progetto Definitivo e Studio di Impatto Ambientale per il metanodotto Larino - Chieti*; *Piano Territoriale Provinciale di Chieti dal S.I.T. Sangro - Aventino*.

Certificato del messaggio

Il messaggio contiene una firma digitale.

CASELLA DI POSTA ELETTRONICA CERTIFICATA:

--Questo è un Messaggio di Posta Certificata-- Il giorno 22/02/2015 alle ore 09:11:48 (+0100) il messaggio con Oggetto "Osservazione cautelativa Linda DI LALLO per Metanodotto Larino-Chieti" è stato inviato dal mittente "marcomaria.aruffo@archiworldpec.it" e indirizzato a: lindadilallo1@alice.it via@pec.regione.abruzzo.it Il messaggio originale è incluso in allegato, per aprirlo cliccare sul file "postacert.eml" (nella webmail o in alcuni client di posta l'allegato potrebbe avere come nome l'oggetto del messaggio originale). L'allegato daticert.xml contiene informazioni di servizio sulla trasmissione L'identificativo univoco di questo messaggio è: opec275.20150222091148.26612.06.1.18@pec.aruba.it

Sezione n.1

(application/xml; name=daticert.xml) Nome file:daticert.xml(846 bytes)

Sezione n.2

(message/rfc822; name=postacert.eml) Nome file:postacert.eml(1 MB)

Sezione n.3

(application/x-pkcs7-signature; name=smime.p7s) Nome file:smime.p7s(2 kB)