

## Leggi Messaggio

Da: "Per conto di: alfredo.mantini@pec.it" <posta-certificata@pec.aruba.it>

A: [via@pec.regione.abruzzo.it](mailto:via@pec.regione.abruzzo.it)

CC:

Ricevuto il: 18/02/2015 03:28 PM


Oggetto: POSTA CERTIFICATA: Osservazione su Metanodotto Larino-Chieti di Giuseppe Brattella

[Osservazione n2.pdf\(3685090\)](#)

- [Rilascia](#)
- [Concludi](#)
- [Accessi](#)
- [Mostra Certificato](#)

• [Azioni](#) ▼

[Stampa](#) [Cancella](#) [Sposta in:](#) [DELETED ITEMS](#) [DRAFTS](#) [RECEIPTS](#) [SENT ITEMS](#)



**MODULO PER LA PRESENTAZIONE DI OSSERVAZIONI RELATIVO  
ALLA PROCEDURA DI VIA**

Da spedire mezzo posta PEC all'att.ne dell'Ufficio Responsabile Regione Abruzzo  
P.O. Sviluppo Sostenibile  
U.O.S. VIA  
Provincia dell'Aquila  
Via Leonardo Da Vinci, 6  
PEC: [via@pec.regione.abruzzo.it](mailto:via@pec.regione.abruzzo.it)

**DISCIPLINA DELLA PROCEDURA DI VALUTAZIONE DI IMPATTO AMBIENTALE  
COORDINATA ALLE PROCEDURE DI VALUTAZIONE DI INCIDENZA  
D.Lgs. 152/2006 e s.m.i**

**OSSERVAZIONE SULLA PROCEDURA DI VIA**

**ALLA AUTORITA' COMPETENTE:**

REGIONE ABRUZZO - Direzioni Affari della Presidenza, Politiche legislative e Comunitarie  
.....

Programmazione, Parchi Territorio, Valutazioni Ambientali, Energia-Servizio Tutela, Valorizzazione del Paesaggio  
.....

E Valutazioni Ambientali – UFFICIO VALUTAZIONE IMPATTO AMBIENTALE  
.....

**PROCEDURA DI VIA:**

PROCEDURA DI VIA, COORDINATA ALLA PROCEDURA DI VINCA

D. lgs. 152/2006 e s.m.i, art.30 "Impatti Ambientali Interregionali" D.G.R. 119/2002 e s.m.i. D.P.R. 357/1997  
e D.P.R. 120/2003  
.....

**RELATIVA AL PROGETTO:**

METANODOTTO LARINO – CHIETI, DN 600 (24''), DP 75 bar

Progetto appartenente alla seguente categoria:

INSTALLAZIONE OLEODOTTI E GASDOTTI DELLA LUNGHEZZA COMPLESSIVA SUPERIORE AI 20 KM  
REGIONE ABRUZZO D. lgs. 152/2006 e s.m.i, parte II, allegato IV, punto 2, lettera f

**PRESENTATO DA:**

S.G.I. S.p.A (Società Gasdotti Italia)  
.....

## **MOTIVAZIONI:**

- lo studio di compatibilità idrogeologica ha rilevato zone in situ a media/elevata pericolosità, in modo specifico nella zona a rischio frane da localizzarsi nei “CALANCI DI BUCCHIANICO” ;
- i terreni coinvolti interesseranno la zona Calcara e la Cappellina S. Camillo, quest’ultima tutelata dai Beni Culturali per la sua valenza storico-artistica;
- si contano abitazioni, nel territorio comunale di Bucchianico, interessate dalla vicinanza alla condotta in progetto che varia dai 10 ai 25 metri di distanza;
- vi sono abitazioni nei pressi dei punti di sovrapposizione tra metanodotto ed elettrodotto 220 kV;
- i vincoli preordinati a esproprio utili alla costruzione del metanodotto si sommeranno agli stessi dell’elettrodotto “Gissi - Villanova”, causando ripetuti disagi agli agricoltori bucchianichesi;
- in fase di cantiere si manifesteranno i seguenti effetti con indice di rilevante pericolosità salutare e ambientale
- Dannosa emissione di sostanze inquinanti l’atmosfera, dovute a combustioni ripetute e frequenti di sostanze fossili
- l’utilizzo di fanghi chimici inquineranno corsi d’acqua e sottosuoli, con conseguente e probabile interessamento di falde acquifere idropotabili
- Sarà rilevante indice di infertilità a cui andranno incontro i terreni espropriati ai cittadini bucchianichesi.
- L’opera non porterà nessun beneficio alle famiglie, causando soltanto un impoverimento per i proprietari dei terreni interessati
- Comporterà un riadattamento e un abbassamento degli indici di edificabilità dei terreni coinvolti
- Come segnalato sulla Mappa ivi allegata, l’intervallo passante tra punto A e punto B (indicato sulla mappa) costeggia eccessivamente l’abitazione, non rispettando le norme di sicurezza di un minimo di 12 m. Trattasi questa un’abitazione in terra. (L.R. 17/97)
- **PREMESSA L’ASSOLUTA CONTRARIETA’ ALLA REALIZZAZIONE DEL PROGETTO, SI SUGGERISCE IN PRIMIS:**


1. LA SOVRAPPOSIZIONE DEL TRACCIATO METANODOTTO AL TRACCIATO DEL GIA’ ESISTENTE ELETTRODOTTO 220 V
2. SI DENOTA NELL’ALLEGATO UNA SOLUZIONE ALTERNATIVA AL TRACCIATO DI PROGETTO, QUESTA DEVIAZIONE E’ RIPORTATA SULLA MAPPA CON LINEA VIOLA DAL PUNTO A AL PUNTO B, costeggia il Lago Brattelli, lo oltrepassa e supera il traliccio dell’elettrodotto esistente fino a connettersi alla linea di confine Zappacosta/Perrucci.

LE PERSONE INTERESSATE DEGLI EREDI BRATTELLA SONO: ORSINI FELICETTA, BRATTELLA BRUNO, BRATTELLA NICOLA MATTEO, BRATTELLA BEATRICE, BRATTELLA BARBARA

## **ALLEGATI FOTOGRAFICI:**

**mappa segnalata**

**foto google earth di posizione**

<b>OSSERVAZIONE PRESENTATA DA:</b> <ul style="list-style-type: none"><li>• Nome... <sup>EREDI</sup> GIUSEPPE</li><li>• Cognome BRATTELLA</li><li>• Indirizzo COLLE S. ANTONIO IN PROSSIMITA' DEL LAGO ARTIFICIALE BRATTELLI BUEETHIANICO (CHIETI)</li></ul>
Luogo e data 13 Febbraio 2015 BUEETHIANICO (CH)
FIRMA... 


#### TRATTAMENTO DEI DATI PERSONALI

Ai sensi e per gli effetti di cui all'art. 13 del D.Lgs. 196/2003 dichiaro di essere informato che i dati personali raccolti saranno trattati, anche con strumenti informatici, esclusivamente nell'ambito del procedimento per il quale la presente dichiarazione viene resa e che al riguardo mi competono tutti i diritti previsti dall'art. 7 e ss. della medesima legge.

Titolare del trattamento dei dati è la Regione Abruzzo.

Data 13/02/2015

Firma del dichiarante

  
In allegato il documento del dichiarante



## 11 Colle Sant'Antonio CH

Colle Sant'Antonio CH

