

Leggi Messaggio

Da:"Per conto di: alfredo.mantini@pec.it" <posta-certificata@pec.aruba.it>

A: via@pec.regione.abruzzo.it

CC:



Ricevuto il:18/02/2015 03:30 PM

Oggetto:POSTA CERTIFICATA: Osservazione su Metanodotto Larino-Chieti di Gianni Aceto
[Osservazione n3.pdf\(1440661\)](#)

- [Rilascia](#)
- [Concludi](#)
- [Accessi](#)
- [Mostra Certificato](#)

- [Azioni](#) ▼

[Stampa](#) [Cancella](#) [Sposta in:](#) [DELETED ITEMS](#) [DRAFTS](#) [RECEIPTS](#) [SENT ITEMS](#)



**MODULO PER LA PRESENTAZIONE DI OSSERVAZIONI RELATIVO
ALLA PROCEDURA DI VIA**

Da spedire mezzo posta PEC all'att.ne dell'Ufficio Responsabile Regione Abruzzo
P.O. Sviluppo Sostenibile
U.O.S. VIA
Provincia dell'Aquila
Via Leonardo Da Vinci, 6
PEC: via@pec.regione.abruzzo.it

**DISCIPLINA DELLA PROCEDURA DI VALUTAZIONE DI IMPATTO AMBIENTALE
COORDINATA ALLE PROCEDURE DI VALUTAZIONE DI INCIDENZA
D.Lgs. 152/2006 e s.m.i**

OSSERVAZIONE SULLA PROCEDURA DI VIA

ALLA AUTORITA' COMPETENTE:

REGIONE ABRUZZO - Direzioni Affari della Presidenza, Politiche legislative e Comunitarie
.....

Programmazione, Parchi Territorio, Valutazioni Ambientali, Energia-Servizio Tutela, Valorizzazione del Paesaggio
.....

E Valutazioni Ambientali – UFFICIO VALUTAZIONE IMPATTO AMBIENTALE
.....

PROCEDURA DI VIA:

PROCEDURA DI VIA, COORDINATA ALLA PROCEDURA DI VINCA
D. lgs. 152/2006 e s.m.i, art.30 "Impatti Ambientali Interregionali" D.G.R. 119/2002 e s.m.i. D.P.R. 357/1997
e D.P.R. 120/2003
.....

RELATIVA AL PROGETTO:

METANODOTTO LARINO – CHIETI, DN 600 (24''), DP 75 bar

Progetto appartenente alla seguente categoria:
INSTALLAZIONE OLEODOTTI E GASDOTTI DELLA LUNGHEZZA COMPLESSIVA SUPERIORE AI 20 KM
REGIONE ABRUZZO D. lgs. 152/2006 e s.m.i, parte II, allegato IV, punto 2, lettera f

PRESENTATO DA:

S.G.I. S.p.A (Società Gasdotti Italia)
.....

MOTIVAZIONI:

- lo studio di compatibilità idrogeologica ha rilevato zone in situ a media/elevata pericolosità, in modo specifico nella zona a rischio frane da localizzarsi nei "CALANCHI DI BUCCHIANICO" ;
- i terreni coinvolti interesseranno la zona Calcara e la Cappellina S. Camillo, quest'ultima tutelata dai Beni Culturali per la sua valenza storico-artistica;
- si contano abitazioni, nel territorio comunale di Bucchianico, interessate dalla vicinanza alla condotta in progetto che varia dai 10 ai 25 metri di distanza;
- vi sono abitazioni nei pressi dei punti di sovrapposizione tra metanodotto ed elettrodotto 220 kV;
- i vincoli preordinati a esproprio utili alla costruzione del metanodotto si sommeranno agli stessi dell'elettrodotto "Gissi - Villanova", causando ripetuti disagi agli agricoltori bucchianichesi;
- in fase di cantiere si manifesteranno i seguenti effetti con indice di rilevante pericolosità salutare e ambientale
- Dannosa emissione di sostanze inquinanti l'atmosfera, dovute a combustioni ripetute e frequenti di sostanze fossili
- l'utilizzo di fanghi chimici inquineranno corsi d'acqua e sottosuoli, con conseguente e probabile interessamento di falde acquifere idropotabili
- Sarà rilevante indice di infertilità a cui andranno incontro i terreni espropriati ai cittadini bucchianichesi.
- L'opera non porterà nessun beneficio alle famiglie, causando soltanto un impoverimento per i proprietari dei terreni interessati
- Comporterà un riadattamento e un abbassamento degli indici di edificabilità dei terreni coinvolti
- **CONTRARIETA' ASSOLUTA ALLA REALIZZAZIONE DELL'OPERA, MA IN CASO DI APPROVATO PROGETTO SI CONSIDERANO LE SEGUENTI DEVIAZIONI DEL TRACCIATO:**
 1. **SOVRAPPOSIZIONE DEL TRACCIATO METANODOTTO CON IL TRACCIATO DELL'ELETTRODOTTO GIA' ESISTENTE 220 V, PER EVITARE IL DEPREZZAMENTO DI ULTERIORI TERRENI AD OGGI "VERGINI" (la soluzione alternativa di tracciato è segnata indicativamente sulla mappa con colore giallo)**
 2. **RISARCIMENTO DEI DANNI CAUSATI DALL'INVASIONE IMPATTANTE DEL TRACCIATO SUL TERRENO**

ALLEGATI FOTOGRAFICI:

mappa segnalata

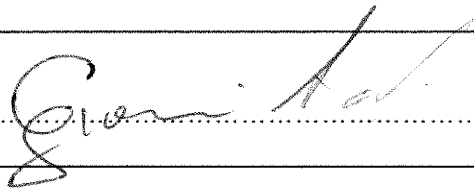
OSSERVAZIONE PRESENTATA DA:

- Nome GIANNI
- Cognome ACETO
- Indirizzo Colle S. Antonio, 55 *BUCCHIANICO, CH*

Luogo e data 13 Febbraio 2015

BURGHIANICO (CH)

FIRMA.....



TRATTAMENTO DEI DATI PERSONALI


Ai sensi e per gli effetti di cui all'art. 13 del D.Lgs. 196/2003 dichiaro di essere informato che i dati personali raccolti saranno trattati, anche con strumenti informatici, esclusivamente nell'ambito del procedimento per il quale la presente dichiarazione viene resa e che al riguardo mi competono tutti i diritti previsti dall'art. 7 e ss. della medesima legge.

Titolare del trattamento dei dati è la Regione Abruzzo.

Data

13/02/2015

Firma del dichiarante



In allegato il documento del dichiarante

METANGOTTO LARINO - CIRELLI
DN 600 (24") DP 15 ha

PIANO DI ASSETTO IDROGEOLOGICO

SGI | techfem

PG-1005

5000

CTR F 38100

CTR F 38100

CTR F 38100

ES

1:5000

0 100 200 300 400 500