

Leggi Messaggio

Da:"Per conto di: nando.dirosa@ingpec.eu" <posta-certificata@pec.aruba.it>

A: via@pec.regione.abruzzo.it

CC:

Ricevuto il:22/03/2016 06:47 PM

Oggetto:POSTA CERTIFICATA: Opere di laminazione delle piene del fiume Pescara
PROCEDURA DI VALUTAZIONE DI IMPATTO AMBIENTALE OSSERVAZIONI Azienda
Zodiaco Kart s.a.s.

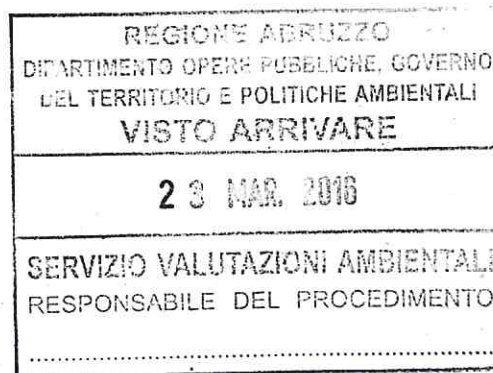
[ZODIACO KART osservazione VIA 2016.pdf\(3024951\)](#)

- [Rilascia](#)
- [Concludi](#)
- [Accessi](#)
- [Mostra Certificato](#)

- [Azioni](#) ▼

[Stampa](#) [Cancella](#) [Sposta in:DELETED ITEMSDRAFTSRECEIPTSENT ITEMS](#)

Il sottoscritto Ing. Di Rosa Nando in qualità di Tecnico incaricato dalla Zodiaco Kart s.a.s. trasmette osservazione alla "PROCEDURA DI VALUTAZIONE DI IMPATTO AMBIENTALE", pubblicato sul sito della Regione Abruzzo mediante Avviso, inerente Opere di laminazione delle piene del fiume Pescara Distinti Saluti Ing Di Rosa Nando



— G. Di Rosa
— SRA

“Zodiaco Kart” di Iacone Giovanni & C. S.a.s.

Via Gramsci n. 2
Rosciano (PE)
Tel. 0871551797
P.I. 01824320681

ALLA REGIONE ABRUZZO

Direzione Affari Della Presidenza, Politiche Legislative e
Comunitarie, Programmazione, Parchi, Territorio, Valutazioni
Ambientali, Energia
Servizio Tutela, Valorizzazione del Paesaggio e Valutazioni
Ambientali -
Ufficio valutazione impatto ambientale
Via Leonardo da Vinci, 6 (Pal. Silone),
67100 L'Aquila
Pec: via@pec.regione.abruzzo.it

OGGETTO: Opere di laminazione delle piene del fiume Pescara – **Proponente** Commissario Delegato
Emergenza Socio Economica Ambientale determinatasi nell'asta fluviale del bacino del fiume
Aterno Pescara. OPCM n. 3504 del 9 marzo 2006.
PROCEDURA DI VALUTAZIONE DI IMPATTO AMBIENTALE
AVVISO AL PUBBLICO (Art. 24 del D.Lgs. 4/2008 e s. m. ed i.)
OSSERVAZIONI

Il sottoscritto **Iacone Giovanni**, in qualità di legale rappresentante della **“Zodiaco Kart” di Iacone Giovanni & C. S.a.s.** Via Gramsci n. 2 Rosciano (PE) C.F. 01824320681 sottopone alla S.V. la seguente osservazione .

Premesso che:

- il sottoscritto Iacone Giovanni, in qualità di legale rappresentante della **“Zodiaco Kart” di Iacone Giovanni & C. S.a.s.**, è proprietario di un appezzamento di terreno individuato al N.C.T. del Comune di Rosciano (PE) al **Foglio di mappa n. 17 – Part. n.° 532, 541, 542, 546, 545, 534, 706, 531, 530, 539, 540, 538, 537, 529, 263, 53, 469, 528, 432, 433, 686, 685, 684 e part. n. 461 277 348 269 265 492 420 465 421;**
- Con Provvedimento **n. 551 del 23/09/2009** dello Sportello Unico Attività Produttive di Pescara lo scrivente è stato autorizzato, su parte dell'area sopra richiamata, alla **“REALIZZAZIONE DI UN IMPIANTO SPORTIVO-RICREATIVO”** consistente nella realizzazione di una pista di Kart e di un'area adibita a verde attrezzato;
- Ad oggi, è in corso di approvazione una variante al progetto al fine di allungare il tracciato stradale della pista di Kart nell'area interessata alla realizzazione della cassa di espansione naturale, nel rispetto delle Vostre previsioni progettuali e il tutto come risulta dalle planimetrie allegate;

Tutto ciò premesso il sottoscritto

CHIEDE


la compatibilità con la realizzazione dell'Opera di laminazione delle piene del fiume Pescara di una variante al progetto approvato con Provvedimento dello Sportello unico **n. 551 del 23/09/2009** consistente nell'allungamento del solo tracciato stradale della pista di kart, il tutto come risulta dalle planimetrie allegate con la precisazione che non saranno realizzate opere di impedimento o di ostacolo al normale deflusso delle acque.

Grati di un accoglimento positivo, si porge distinti saluti.

Si allega Planimetria Stato di fatto, Planimetria Stato di progetto, Planimetria Stato di progetto su catastale e Stralcio Catastale

Rosciano, li 22/03/16

FIRMA



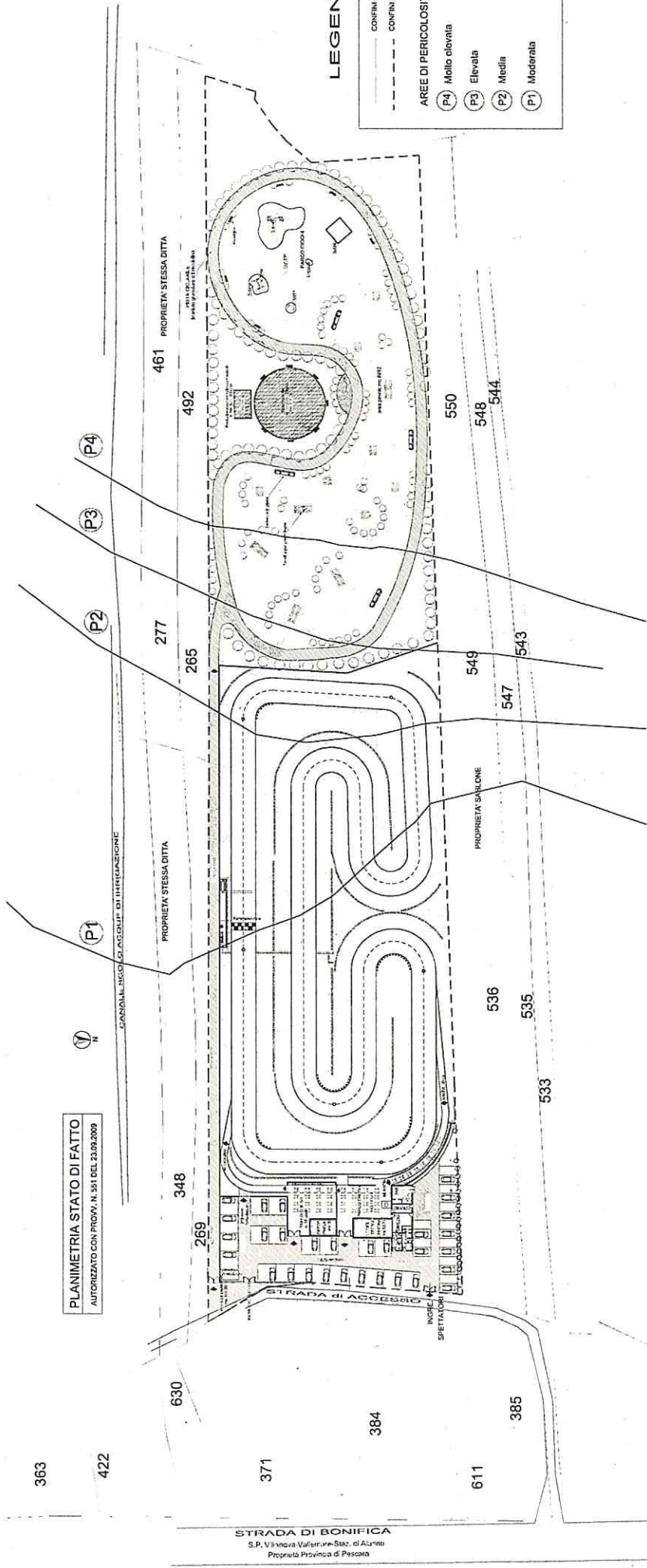
PLANIMETRIA STATO DI FATTO
 AUTORIZZATO CON PROV. N. 351 DEL 23.09.2009



CANALE SULLO SCALDARE DI IRRIGAZIONE

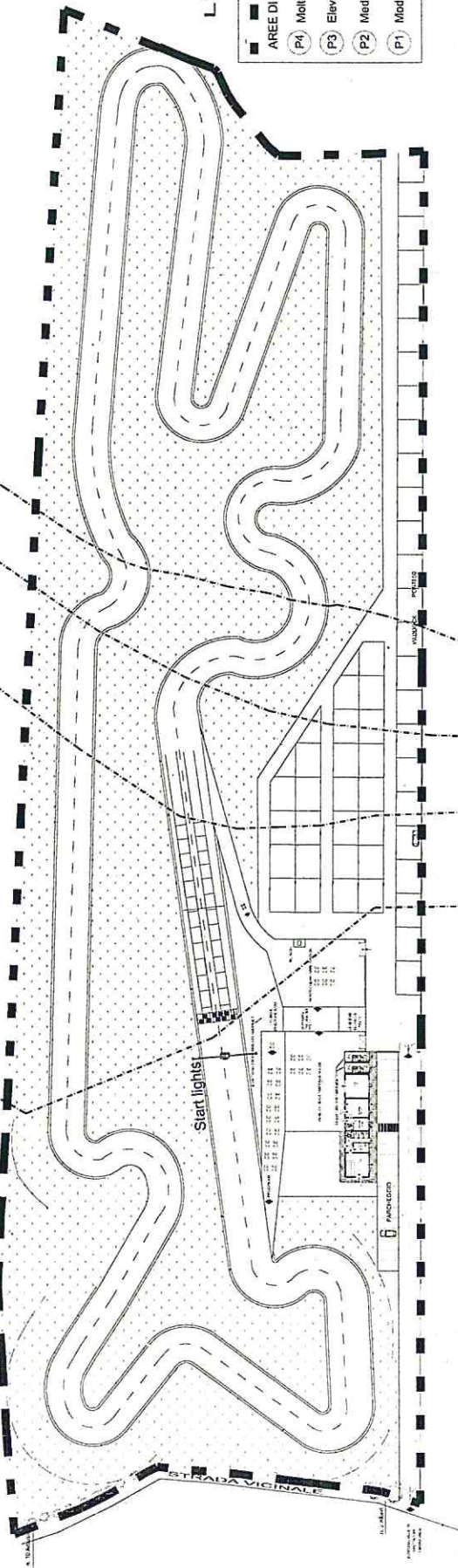
LEGENDA

- CONFINI CATASTALI
- - - CONFINI DI PROPRIETA'
- AREE DI PERICOLOSITA' del P.S.D.A.
 - P4 Mollo elevata
 - P3 Elevata
 - P2 Media
 - P1 Moderata



STRADA DI BONIFICA
 S.P. V.le Nuova Valserre-Staz. di Alano
 Proprietà Provincia di Pescara

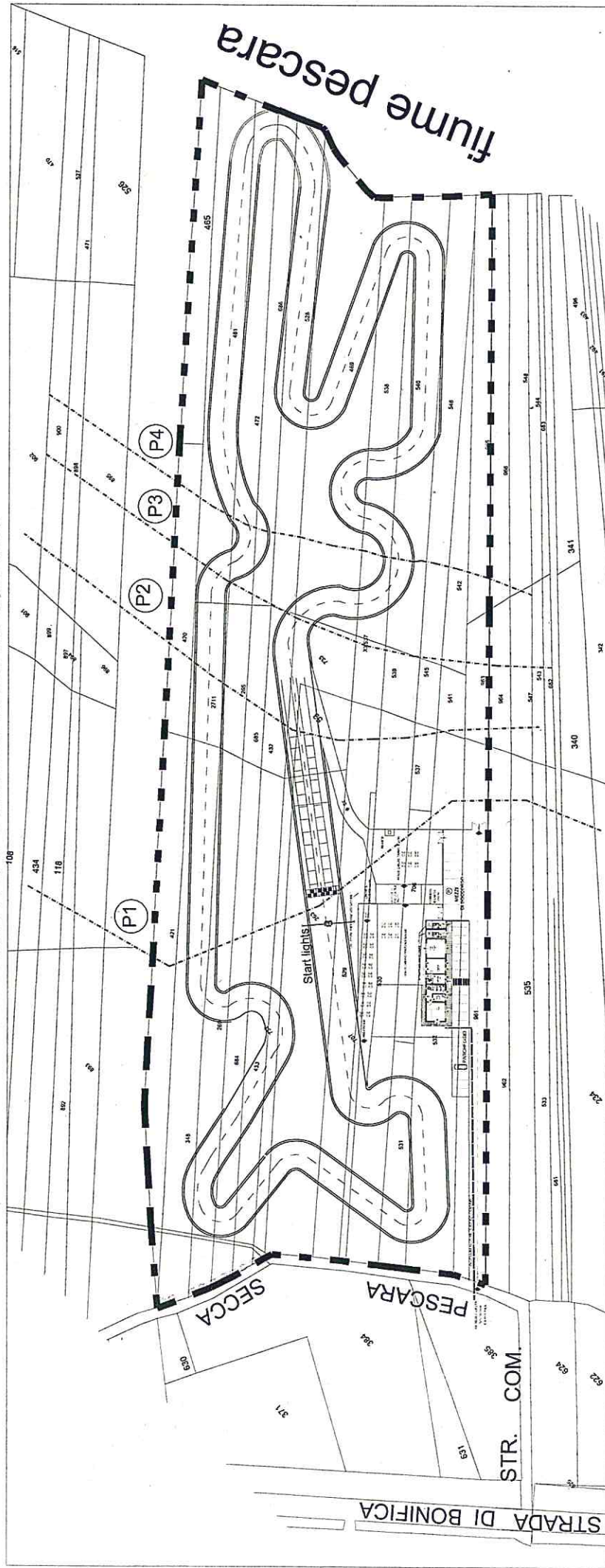
PLANIMETRIA STATO DI PROGETTO
Scala 1:200



LEGENDA

- COPERTI DI PROPRIETA'
- AREE DI PERICOLOSITA' del P.S.D.A.
- P4, Molto elevata
- P3, Elevata
- P2, Media
- P1, Moderata

PLANIMETRIA CON INDIVIDUAZIONE LIMITE PSDA SU FOGLIO DI MAPPA N. 17 COMUNE DI ROSCIANO scala 1:500



STRALCIO CATASTALE Comune di Rosciano Foglio 17 scala 1:2000



Certificato del messaggio

Il messaggio contiene una firma digitale.

CASELLA DI POSTA ELETTRONICA CERTIFICATA:

--Questo è un Messaggio di Posta Certificata-- Il giorno 22/03/2016 alle ore 18:47:23 (+0100) il messaggio con Oggetto "Opere di laminazione delle piene del fiume Pescara PROCEDURA DI VALUTAZIONE DI IMPATTO AMBIENTALE OSSERVAZIONI Azienda Zodiaco Kart s.a.s." è stato inviato dal mittente "nando.dirosa@ingpec.eu" e indirizzato a: via@pec.regione.abruzzo.it

Il messaggio originale è incluso in allegato, per aprirlo cliccare sul file "postacert.eml" (nella webmail o in alcuni client di posta l'allegato potrebbe avere come nome l'oggetto del messaggio originale). L'allegato daticert.xml contiene informazioni di servizio sulla trasmissione

L'identificativo univoco di questo messaggio è:

opec281.20160322184723.14522.09.1.69@pec.aruba.it

Sezione n.1

(text/html; charset=iso-8859-1) Nome file:null(629 bytes)

Sezione n.2

(application/xml; name=daticert.xml) Nome file:daticert.xml(815 bytes)

Sezione n.3

(message/rfc822; name=postacert.eml) Nome file:postacert.eml(4 MB)

Sezione n.4

(application/x-pkcs7-signature; name=smime.p7s) Nome file:smime.p7s(2 kB)