



Valutazione di Impatto Ambientale - Provvedimento Autorizzatorio Unico Regionale (art. 27-bis del D.Lgs. 152/2006). Conferenza dei Servizi simultanea in modalità sincrona ai sensi dell'art. 14-ter della Legge 241/1990.

Codice Pratica: 18/037348

Progetto: Lavori di difesa dall'erosione della costa di interesse comunale in Loc. Lagodragoni.


Ditta: Comune di TORINO DI SANGRO.

**CONFERENZA DEI SERVIZI DECISORIA
VERBALE RIUNIONE DEL 31 LUGLIO 2018**

PREMESSO CHE

- la presente procedura attiene al rilascio del Provvedimento Autorizzatorio Unico Regionale (P.A.U.R.), così come disciplinato dall'art. 27-bis del D.Lgs. 152/2006, finalizzato al rilascio di tutte le autorizzazioni, intese, concessioni, licenze, pareri, concerti, nulla osta o assensi comunque denominati, necessari alla realizzazione e all'esercizio del medesimo progetto;
- ai fini dell'applicazione della suddetta procedura, con D.G.R. 660 del 14/11/2017 è stato individuato il Servizio Valutazioni Ambientali del Dipartimento Governo del Territorio e Politiche Ambientali della Regione Abruzzo come Autorità Competente all'indizione, svolgimento ed emanazione del provvedimento finale della Conferenza dei Servizi prevista nell'ambito del Provvedimento Autorizzatorio Unico Regionale, ai sensi dell'art. 27-bis del D.Lgs. 152/2006;
- con istanza acquisita in atti dal Servizio Valutazioni Ambientali del Dipartimento Opere Pubbliche della Regione Abruzzo con prot. n. 037348/18 del 08/02/2018 il Comune di Torino di Sangro ha avviato la procedura per il rilascio del Provvedimento Unico di cui in oggetto;
- alla suddetta istanza il Comune ha allegato l'elenco delle autorizzazioni già acquisite e da acquisire come segue:

Già acquisite:	Da acquisire:
AGENZIA DEL DEMANIO – DIREZIONE REGIONALE ABRUZZO MOLISE – SEDE PESCARA – Parere Favorevole del 28/02/2017 – Prot. n. 2017/2522/DRAM.	Autorizzazione Paesaggistica Comunale..
MINISTERO DEI BENI E DELLE ATTIVITÀ CULTURALI E DEL TURISMO – DIREZIONE GENERALE ARCHEOLOGICA, BELLE ARTI E PAESAGGIO. Parere Favorevole del 04/04/2017 Prot. n. 4921 e successiva comunicazione del 01/08/2017 – prot. N. 10874.	
DIPARTIMENTO OO.PP., GOVERNO DEL TERRITORIO E POLITICHE AMBIENTALI – SERVIZIO OPERE MARITTIME E ACQUE MARINE DPC028. Parere Favorevole del 04/04/2017 Prot. n. RA/88480.	
UFFICIO DELLE DOGANE DI PESCARA. Autorizzazione n. 16477 del 05/05/2017.	Parere di Valutazione di Impatto Ambientale
COMUNE DI TORINO DI SANGRO – PROCEDURE DI VALUTAZIONE DI INCIDENZA AMBIENTALE (VINCA). Parere Favorevole del 23/05/2017 N.G. 204 – N.S. 87.	-
Acquisite successivamente	
COMITATO CCR-VIA – Parere favorevole con prescrizioni - n. 2933 del 26/07/2018	-
COMUNE DI TORINO DI SANGRO – AUTORIZZAZIONE PAESAGGISTICA ai sensi dell'art. 146 del D.Lgs. 42/04 e s.m.i. – Prot. 6555 del 27/07/2018.	-
MINISTERO DELLE INFRASTRUTTURE E DEI TRASPORTI – CAPITANERIA DI PORTO DI ORTONA. In data 31/07/2018 è stato	-





GIUNTA REGIONALE

trasmesso al Servizio Valutazioni Ambientali un parere, in atti con prot. n. 216973/18, che ribadisce il parere favorevole con prescrizioni espresso in sede di Conferenza dei Servizi del 04/04/2017.

- con nota prot. n. 89111/18 del 27/03/2018 è stata comunicata, ai sensi dell'art. 27-bis, comma 3, l'avvenuta pubblicazione, all'indirizzo <http://sra.regione.abruzzo.it>, della documentazione e degli allegati progettuali relativi al progetto in oggetto a tutti gli Enti e le Amministrazioni potenzialmente interessate, invitando gli stessi entro 30 (trenta) giorni dalla data di pubblicazione (19/03/2018), a verificare l'adeguatezza e la completezza della documentazione di cui sopra, procedendo, ove necessario, a richiedere alla ditta proponente, l'eventuale documentazione integrativa necessaria, assegnando un termine perentorio non superiore a 30 (trenta) giorni per l'invio delle stesse;
- all'esito di quanto sopra, non sono pervenute richieste di integrazioni da parte degli Enti e le Amministrazioni potenzialmente interessate e pertanto si è provveduto a pubblicare l'Avviso, come previsto dall'art. 27-bis, comma 4 del D.Lgs. 152/2006;
- l'avviso è stato pubblicato all'indirizzo <http://sra.regione.abruzzo.it> in data 20/04/2018 da cui è decorso il termine di sessanta giorni per la consultazione del progetto da parte del pubblico e la presentazione di osservazioni;
- entro i suddetti termini non sono pervenute osservazioni e l'Autorità Competente non ha proceduto a richiedere ulteriori eventuali integrazioni, come previsto dall'art. 27-bis, comma 5 del D.Lgs. 152/2006;
- con nota *pec* prot. n. 0182889/18 del 26/06/2018 è stata convocata in data 31/07/2018 alle ore 10:00, presso la sede del Servizio Valutazioni Ambientali, in Via Salaria Antica Est, 27 (terzo piano) a L'Aquila, la riunione della Conferenza dei Servizi decisoria da effettuarsi in forma simultanea e in modalità sincrona, ai sensi dell'art. 14-ter della Legge 241/1990 con l'invito rivolto ai seguenti soggetti:
 - Agenzia del Demanio – Direzione Regionale Abruzzo Molise – Sede di Pescara;
 - Servizio Opere Marittime e Acque Marine – DPC028;
 - Soprintendenza Archeologica, Belle Arti e Paesaggio dell'Abruzzo con Esclusione della città Dell'Aquila e dei comuni del Cratere;
 - Capitaneria di Porto di Ortona;
 - Agenzia delle Dogane e dei Monopoli - Ufficio Delle Dogane di Pescara;
 - Comune di Torino di Sangro.
- Con nota n. 216987/18 del 31/07/2018 l'Ing. Domenico LONGHI, in qualità di Dirigente del Servizio Valutazioni Ambientali, delega l'Ing. Erika GALEOTTI, quale Responsabile dell'Ufficio Valutazioni Ambientali CH-PE, a rappresentare il Servizio Valutazioni Ambientali DPC002 nell'odierna Conferenza dei Servizi;

TUTTO CIO' PREMESSO

Su delega dell'Ing. Domenico LONGHI, Dirigente del Servizio Valutazioni Ambientali, presiede la riunione l'Ing. Erika GALEOTTI, che apre la seduta alle ore 10:30.

Partecipano alla Conferenza:

- *Comune di Torino di Sangro* con i seguenti rappresentanti: Nino Di Fonso - Sindaco, Arch. Filippo Priori - Vice Sindaco, Arch. Antonino Romagnoli - Responsabile dell' Ufficio Tecnico;

Si procede preliminarmente alla verifica della legittimità da parte dei singoli partecipanti a presenziare all'odierna Conferenza dei Servizi, secondo quanto disposto dalla legge.

La predetta verifica ha dato esito positivo.

L'Ing. Erika GALEOTTI illustra lo stato dell'iter procedurale riferendo che, ad oggi, sono pervenute le seguenti autorizzazioni, intese, concessioni, licenze, pareri, concerti, nulla osta e assensi comunque denominati, necessari alla realizzazione e all'esercizio del progetto, che saranno allegati al presente verbale a costruirne parte integrante e sostanziale:





1. Agenzia del Demanio – Direzione Regionale Abruzzo Molise – Sede Pescara – Parere Favorevole del 28/02/2017 – Prot. n. 2017/2522/DRAM;
2. MINISTERO DEI BENI E DELLE ATTIVITÀ CULTURALI E DEL TURISMO – DIREZIONE GENERALE ARCHEOLOGICA, BELLE ARTI E PAESAGGIO. Parere Favorevole del 04/04/2017 Prot. n. 4921 e successiva comunicazione del 01/07/2017 in atti con prot. N. 10874;
3. DIPARTIMENTO OO.PP., GOVERNO DEL TERRITORIO E POLITICHE AMBIENTALI – SERVIZIO OPERE MARITTIME E ACQUE MARINE DPC028. Parere Favorevole del 04/04/2017 Prot. n. RA/88480;
4. UFFICIO DELLE DOGANE DI PESCARA. Autorizzazione n. 16477 del 05/05/2017;
5. Comune di Torino di Sangro – PROCEDURE DI VALUTAZIONE DI INCIDENZA AMBIENTALE (VINCA). Parere Favorevole del 23/05/2017 N.G. 204 – N.S. 87;
6. Giudizio CCR-VIA n. 2933/18 del 26/07/2018 - Favorevole con prescrizioni;
7. COMUNE DI TORINO DI SANGRO – AUTORIZZAZIONE PAESAGGISTICA ai sensi dell'art. 146 del D.Lgs. 42/04 e s.m.i. – Prot. 6555 del 27/07/2018;
8. Ministero delle Infrastrutture e dei Trasporti – Capitaneria di Porto di Ortona – in data 31/07/2018 è stato trasmesso un parere favorevole con prescrizioni in atti con prot. n. 216973/18.

L'Ing. Erika GALEOTTI dà quindi lettura dei contributi pervenuti in data odierna da parte dei soggetti coinvolti:

- Parere definitivo del Ministero delle Infrastrutture e dei Trasporti - Capitaneria di Porto di Ortona pervenuto in data 31/07/2018 in atti con prot. N. 216973/18 con il quale si ribadisce il parere favorevole con prescrizioni espresso in sede di CdS del 04/04/2017.

L'Ing. Erika GALEOTTI chiede l'intervento di tutti i convenuti per l'espressione del parere di competenza di ciascuna Amministrazione. Interviene il Sindaco del Comune di Torino di Sangro che esprime il proprio parere favorevole al progetto.

La Conferenza dei Servizi decisoria, in merito al progetto discusso, si conclude alle ore 11:15.

Il presente verbale viene letto e sottoscritto dai partecipanti e verrà trasmesso, telematicamente, a tutti gli interessati.

Per il Comune di Torino di Sangro

Nino DI FONSO

Per il Servizio Valutazioni Ambientali:

Ing. Erika GALEOTTI (delegata)

Ing. Enzo DI PLACIDO (Segretario verbalizzante)





GIUNTA REGIONALE

DIPARTIMENTO GOVERNO DEL TERRITORIO E POLITICHE AMBIENTALI
SERVIZIO VALUTAZIONI AMBIENTALI
Via Antica Salaria Est, 27 - 67100 L'Aquila

sito Web: <http://www.regione.abruzzo.it/content/valutazioni-ambientali>

e-mail: dpc002@regione.abruzzo.it

P.E.C.: dpc002@pec.regione.abruzzo.it

CONFERENZA DEI SERVIZI del 31/07/2018

OGGETTO: Provvedimento Autorizzatorio Unico Regionale (art. 27-bis del D.Lgs. 152/2006). Convocazione Conferenza dei Servizi simultanea in modalità sincrona ai sensi dell'art. 14-ter della Legge 241/1990. Codice Pratica: 18/37348 - Difesa erosione della costa di interesse comunale in Loc. Lagodragoni - Comune di Torino di Sangro

ENTE O AZIENDA	COGNOME E NOME	QUALIFICA	RECAPITO	FIRMA
1 COMUNE DI TORINO DI SANGRO	DI FONSO NINO	SINDACO	Tel. 0873/913121 e-mail info@comune.torinodisangro.ch.it	
2 " "	PRIORI FIUPO	VICE - SINDACO	Tel. " " e-mail "	
3 " "	ROMAGNOLI ANTONINO	RESPONSABILE U.T.	Tel. " " e-mail Ufficio Tecnico Comune, Torinodisangro.ch.it	
4 REGIONE ABRUZZO	ERIKA GARZOTTI	RESP. UFF	Tel. " " e-mail	
5 " "	PERWIGI CENTONZE	ISTRUTT. TECNICO	Tel. " " e-mail	
6 " "	ENZO DI PUSCADO	RESP. UFF. SEC. AMM.VO	Tel. " " e-mail	
7			Tel. " " e-mail	



Comune di TORINO DI SANGRO

Piazza Donato IZZI n.15 - 66020 TORINO DI SANGRO (CH) - C.F. 00243570694
Tel. 0873.913121 - Fax 0873.913175 - www.comune.torinodisangro.ch.it

UFFICIO TECNICO

e-mail ufficio.tecnico@comune.torinodisangro.ch.it
P.E.C. ufficio.tecnico@pec.comune.torinodisangro.ch.it

OGGETTO: Lavori di difesa dall'erosione della costa di interesse comunale.
Conferenza dei Servizi ai sensi dell'art. 14 della Legge n. 241/1990 e s.m.i.

VERBALE DELLA SEDUTA DEL 4 APRILE 2017

L'anno duemiladiciassette il giorno 04 del mese di Aprile alle ore 11,00 presso la sala consiliare del Comune di Torino di Sangro si sono riuniti i rappresentanti degli Enti convocati con nota di quest'Ufficio prot. n. 2151 del 27.02.2017 per la Conferenza di Servizi ai sensi dell'art. 14 della Legge n. 241/1990 e s.m.i.

Partecipano alla Conferenza:

1) Arch. Antonino Romagnoli, Responsabile del Servizio Tecnico del Comune di Torino di Sangro e Responsabile Unico del Procedimento dell'opera in argomento, in qualità di Presidente;

2) FAUSTO PALMAROLI in rappresentanza dell'UFFICIO DELLE DOGANE
DI PESCARA

3) Cap. L. P. SARRELLA Vito e delegato Capitaneria di Porto di
Ortona

4)

5)

6)

7)

Sono altresì presenti:

Ing. CARILLO CANICOLA - Ing. Iolo Bono facente
parte del RTP MODIMAR s.r.l. - Ing PAOLO DE GIROLAMO - STUDIO BONA, gruppo di
progettazione;

- Le funzioni di segretario della Conferenza vengono svolte dal ~~Geom. Domenico Trivellato~~, dipendente in servizio presso l'Ufficio Tecnico del Comune di Torino di Sangro.


In via preliminare il Presidente, accertata la presenza dei rappresentanti degli Enti chiamati a partecipare alla Conferenza di Servizi comunica:

a) che sono state attivate le procedure per la verifica di assoggettabilità delle opere in progetto, ai sensi dell'allegato IV comma 7 lett. n) del D.Lgs. n. 152/2006 (T.U. Ambientale), a mezzo di pubblicazione del progetto sul Sito Internet dello Sportello Ambiente della Regione Abruzzo, avvenuto in data 09.03.2017;

b) che l'AGENZIA DEL DEMANIO - Direzione Regionale Abruzzo e Molise (sede di Pescara) con nota prot. n. 2017/2552/DRAM 'del 28/02/2017 ha espresso parere di competenza favorevole,

c) IL CAP. TEL. SARDELLA VITO (CAPITANERIA DI PORTO) ESPRIME PARERE FAVOREVOLE, FERMO RESTANDO TUTTI GLI ACCORGIMENTI DA ADOTTARSI SIA IN FASE REALIZZATIVA CHE A LAVORI TERMINATI RELATIVI ALLA SICUREZZA DELLA NAVIGAZIONE. LE ESTRMITA' DELLE BARRIERE DOVRANNO ESSERE CHIARAMENTE SEGNALATE PER NON COSTITUIRE ESSE STESSO UN PERICOLO PER LE UNITA' IN TRANSITO. L'ACCESSO DA TERRA AI PENNELLI OVVERO NON PROGRAMMATO, DOVRA' ESSERE SEGNALATO CON ADEGUATI CARTELLI MONITORI, E SCORASSIATO CON OGNI PIU' UTILE MEZZO RITENUTO IDONEO. I LAVORI POTRANNO AVERE INIZIO SOLO A SEGUITO DI EMISSIONE DI ADEGUATA ORDINANZA AI FINI DELLA SICUREZZA DELLA NAVIGAZIONE

d) IL SIC. FAUSTO PALMAROLI (AGENZIA DOGANE) COMUNICA CHE DOVRA' ESSERE PRODOTTO ALL'UFFICIO DELLE DOGANE DI PESCARA LA NECESSARIA DOCUMENTAZIONE PER OTTENERE L'AUTORIZZAZIONE PREVISTA DALL'ART. 13 COMMA 1 DEL D.LGS. 374/1990.



A G E N Z I A D E L D E M A N I O

Direzione Regionale Abruzzo Molise
Sede di Pescara

Pescara, 28.02.2017

Prot. n. 2017/2522 /DRAM

Al Comune di Torino di Sangro
Piazza Donato Iezzi, 15
66020 TORINO DI SANGRO

PEC: ufficio.tecnico@pec.comune.torinodi
sangro.ch.it

Rif. prot. 2151 del 27.02.2017

Oggetto: Comune Torino di Sangro- Lavori di difesa dall'erosione della costa di interesse comunale- Atto di indizione e Convocazione della conferenza dei servizi ai sensi dell'art. 14 della legge 241 del 7 agosto 1990 e s.m.i.- Giorno 04.04.2017

A riscontro della nota in riferimento la scrivente, esaminata la documentazione trasmessa, prende atto che trattasi di lavori di difesa dall'erosione marina del tratto di costa all'altezza del km. 494 della S.S. Adriatica in corrispondenza della C.da "Lago Dragoni" nel Comune di Torino di Sangro.

Il progetto prevede l'occupazione di aree appartenenti al Pubblico Demanio Marittimo a confine con l'ex tracciato ferroviario dismesso (lato mare)

La scrivente, per quanto di competenza, e sotto il profilo strettamente dominicale, esprime parere favorevole ai lavori di che trattasi come dagli allegati progettuali, purché nel rispetto delle norme urbanistiche vigenti in materia, e dall'acquisizione di pareri di altre Amministrazioni competenti.

Cordiali saluti.

Il Direttore Regionale
Edoardo Maggini

Referente: Luigi Lucci tel.. 085/4411029 il pubblico si riceve nei giorni di lunedì- mercoledì- venerdì dalle ore 09: 00 alle ore 12,30



Piazza Italia, 15 – 65121 Pescara – Tel. 085/441101– Fax. 085/4411070

e-mail: dre.abruzzomolise@agenziademanio.it

pec: dre_abruzzomolise@pce.agenziademanio.it



Ministero dei beni e delle attività culturali e del turismo

DIREZIONE GENERALE ARCHEOLOGIA, BELLE ARTI E PAESAGGIO

Soprintendenza archeologia, belle arti e paesaggio dell'Abruzzo
con esclusione della città dell'Aquila e dei comuni del cratere

Rif. PROT. 3901 DEL 14/3/2017 CL. 04.04.19/26.2

RISC. Vs. 2151

DEL 27/2/2017

ALLEGATI

MIBACT-SABAP-ABR
PROTOCOLLO
0004921 04/04/2017
Cl. 04.04.19/26.2

Chieti,

al Comune di Torino di Sangro (CH)

protocollo@comunetorinodisangro.legalmail.it

OGGETTO: Torino di Sangro (CH). Conferenza dei servizi del 04.04.2017. Convocazione ai sensi dell'art. 14 della L. 241/1990 e s.m.i.
Lavori di difesa dall'erosione della costa di interesse comunale.
Parere di competenza.

In riscontro alla nota prot. 2151 del 27.02.2017 del Comune di Torino di Sangro, assunta agli atti con prot. n. 3901 del 14.03.2017, per l'acquisizione del parere di competenza per i lavori di difesa dall'erosione della costa di interesse comunale, si rappresenta quanto segue:

dall'esame degli elaborati trasmessi si evince che l'intervento ha per obiettivi la salvaguardia e la protezione del tratto di costa posto in prossimità del Km 494 della S.S.16 "Adriatica", in località Lago Dragoni, attualmente interessato da fenomeni franosi. Conseguentemente, le opere progettate, sia costituite da opere a gettata sia dal ripascimento del tratto di costa, hanno lo scopo di ridurre l'altezza dell'onda incidente, anche in condizioni meteomarine avverse, allontanando l'azione diretta del moto ondoso dal piede della falesia interessata dalla frana. In particolare l'intervento riguarda il posizionamento di massi naturali a rinforzo della scarpata, la realizzazione di due pettini emergenti della lunghezza di circa 60 m. dalla linea della battigia (oltre ai 40 m. semi sommersi), posizionati a circa 200 m. di distanza tra loro ed uniti da un'ulteriore barriera debolmente sommersa.

In linea generale, si condividono gli obiettivi del progetto sottolineando che, al fine di conservare le caratteristiche peculiari del paesaggio tutelato, rappresentato nel caso specifico dalla morfologia del litorale costiero, occorre fare attenzione sia alla scelta del materiale da ripascimento, in modo che abbia una granulometria compatibile con le sabbie locali, sia alla pendenza della scarpata e alla tipologia dei massi naturali da collocare per le radenti affinché sia garantita anche la fruibilità del tratto costiero in oggetto. Si sottolinea, la necessità, al termine dei lavori, del ripristino dello stato dei luoghi alterato dalle eventuali piste di accesso dei mezzi per la loro realizzazione.

Per quanto espresso, questa Soprintendenza esprime parere di massima favorevole al progetto di cui si tratta, precisando che esso dovrà, in fase esecutiva, ottenere l'autorizzazione paesaggistica ai sensi dell'art. 146 comma 5 del D. lgs. 42/2004.

AGP/ET

Per il Direttore Generale avocante

(Dott.ssa Caterina Bon di Valsassina e Madrisio)

Il Delegato

(arch. Aldo Giorgio Pezzi)





Ministero dei beni e delle attività culturali e del turismo
DIREZIONE GENERALE ARCHEOLOGIA, BELLE ARTI E PAESAGGIO

Soprintendenza archeologia, belle arti e paesaggio dell'Abruzzo
con esclusione della città dell'Aquila e dei comuni del cratere

Rif. PROT. 9155 DEL 28.06.2017 Cl. 34.19.04/278.2

Risc. Vs. 5864

DEL 19.06.2017

ALLEGATI

OGGETTO: Torino di Sangro (CH). Località Lagodragoni. Lavori di difesa dall'erosione della costa di interesse comunale. Riscontro a richiesta di autorizzazione paesaggistica presentata dall'Amministrazione comunale di Torino di Sangro. Conferma parere espresso con ns. prot. 4921 del 04.04.2017, in sede di Conferenza dei servizi del 04.04.2017. [P.3901/17]

Con riferimento alla richiesta in oggetto, pervenuta il 23.06.2017 e acquisita il 28.06.2017 al prot. 9155, per l'acquisizione del parere di competenza riguardante i lavori di difesa dall'erosione della costa di interesse comunale, parere espresso da questo Ufficio in sede di Conferenza dei Servizi del 04.04.2017, convocata ai sensi dell'art. 14 della L. 241/1990 e ss.mm.ii.,

questa Soprintendenza comunica che il precedente parere debba intendersi positivo alle condizioni esplicitate, che integralmente si richiamano, e rilasciato anche ai sensi dell'art. 146 comma 5 del D.lgs. 42/2004 e ss.mm.ii.

AGP/ET

Il Soprintendente
Rosaria Mencarelli

Il Funzionario Architetto
Arch. Vincenzo SCARCI



DIPARTIMENTO OPERE PUBBLICHE, GOVERNO DEL TERRITORIO E POLITICHE
AMBIENTALI

SERVIZIO OPERE MARITTIME E ACQUE MARINE DPC028

Ufficio Attività per Coste e Porti

65127 PESCARA Via Catullo n°2 — ☎ 085 9181111 📠 085 60297

04 APR. 2017

Pescara,

Prot. n° RA/88480

0044

Al **Comune di Torino di Sangro**
Ufficio Tecnico
Piazza Donato Iezzi n.15
66020 TORINO DI SANGRO (CH)
protocollo@comunetorinodisangro.legalmail.it


OGGETTO: Lavori di difesa dall'erosione della costa di interesse comunale. Atto di indizione e Convocazione della Conferenza di Servizi ai sensi dell'art. 14 della legge n.241 del 7 agosto 1990 e s.m.i.

In riferimento alla nota di Codesto Ente del 27.02.2017 prot. 2151 di cui in oggetto, lo scrivente comunica che è impossibilitato a partecipare alla conferenza di Servizi indetta per il giorno 4 aprile 2017, pur tuttavia vista l'istanza ed esaminati i documenti costituenti il progetto definitivo ad essa allegati esprime, per quanto di competenza e ai soli fini della difesa della linea di costa, **parere favorevole.**

Distinti Saluti

IL RESPONSABILE DELL'UFFICIO

(Dott. Arch. Valter Varani)



IL DIRIGENTE DEL SERVIZIO

(Dott. Franco Gerardini)





**AGENZIA DELLE DOGANE
E DEI MONOPOLI**

COMUNE DI TORINO DI SANGRO
PROTOCOLLO GENERALE
N.0004685 - 11.05.2017
CAT. VI CLASSE 9 ARRIVO
Uffici: Romagnoli Antonino

53

Pescara, 02 maggio 2017

Al

COMUNE di

TORINO DI SANGRO

Piazza Donato Iezzi n. 15

66020 Torino di Sangro (CH)

Protocollo: 16477

Rif.: istanza del 04/04/2017 – prot. U.D. di
Pescara n. 14081 del 10/04/2017

Allegati: Provvedimento - Elaborati tecnici

OGGETTO: Art.19 D. Lgs. n. 374/1990. Autorizzazione alla realizzazione di opere realizzate dal COMUNE di TORINO di SANGRO a difesa del tratto di costa sito a Torino di Sangro (CH), in prossimità del Km 494 della S.S. 16 Adriatica – Contrada Lago Dragoni.

Si fa riferimento all'istanza del 04/04/2017 (prot. U.D. di Pescara n. 14081 del 10/04/2017) e alla documentazione allegata (relazione ed elaborati tecnici) con cui codesto Comune ha richiesto l'autorizzazione alla realizzazione delle opere indicate in oggetto.

Nel merito:

- **analizzata** la documentazione trasmessa;
- **tenuto conto** delle disposizioni normative di cui all'art. 19 del D. Lgs. 08/11/1990 n. 374;
- **vista la nota prot. n. 9884 del 10/03/2017**, con cui questo Ufficio ha definito nuove linee guida in merito all'applicazione delle disposizioni normative di cui al predetto art. 19 del D. Lgs n. 374/1990

si trasmette, in allegato alla presente nota, il **Provvedimento (e relativi elaborati tecnici)** con cui si autorizza formalmente codesto Comune alla realizzazione delle opere proposte.

Pertanto, la conferenza stabilisce che il termine ultimo per l'adozione della decisione conclusiva è fissato al 14/04/2017, nel rispetto di quanto previsto dall'art. 14 ter della Legge n. 241/1990.

Alle ore 11,50 il Presidente scioglie la Conferenza e viene chiuso il presente verbale.

Letto, confermato e sottoscritto

IL SEGRETARIO
(Geom. Domenico Trivellato)

CAPITALE A.M. Di P. P. P.
IL CAPO 1° CA
(SARRELLA)

IL PRESIDENTE e SEGRETARIO
(Arch. Antonino Romagnoli)

AGENZIA DELLE REGIONI
FAUSTO PALMOROLI

Ing. CARMELO CAMICIELLO

Ing. IDO BONGI

Ido Bong



**AGENZIA DELLE DOGANE
E DEI MONOPOLI**

COMUNE DI TORINO DI SANGRO
PROTOCOLLO GENERALE
N.0004685 - 11.05.2017
CAT. VI CLASSE 9 ARRIVO
Uffici: Romagnoli Antonino

Prot. 16477

Pescara, 02 maggio 2017

UFFICIO DELLE DOGANE DI PESCARA

Area Assistenza e Informazione agli Utenti - Servizio C.D.
Pescara (PE), Via A. Doria n. 10/12

IL DIRETTORE DELL'UFFICIO DELLE DOGANE DI PESCARA

Visto l'art. 19 del decreto legislativo 8 novembre 1990, n. 374;

Visto il decreto legislativo 30 luglio 1999, n. 300;

Vista la nota prot. n. 18612/RI del 01/07/2010, concernente il regolamento per l'individuazione dei termini e dei responsabili dei procedimenti amministrativi di competenza dell'Agenzia delle Dogane, ai sensi degli articoli 2 e 4 della L. 7 agosto 1990, n. 241;

Vista l'istanza del 04/04/2017 (acquisita dall'Ufficio delle Dogane di Pescara in data 10/04/2017 con prot. n. 14081) con cui il COMUNE di TORINO DI SANGRO, nella persona del Sindaco Pro-Tempore Dott.ssa Priori Silvana, ha richiesto all'U.D. di Pescara l'autorizzazione alla realizzazione di opere di difesa del tratto di costa sito a Torino di Sangro (CH), in prossimità del Km 494 della S.S. 16 Adriatica - Contrada Lago Dragoni, consistenti nel ripristino della barriera di radenza, posa in opera di barriere frangiflutti e ripascimento spiaggia;

Visti gli elaborati tecnici allegati alla predetta istanza del 04/04/2017,

A U T O R I Z Z A

Ai sensi dell'art. 19 del decreto legislativo 8 novembre 1990, n. 374, la realizzazione delle opere sopra descritte, come da relazione ed elaborati tecnici (vedasi stralcio cartografico e allegati R01 - R02 - T02 - T03 - T04 - T05 e T06) qui presentati, che formano parte integrante del presente provvedimento.

Richieste di informazioni potranno essere rivolte:

- all'Area Assistenza e Informazione agli Utenti – tel. 08545006251 / 0859182251

(Ing. Fausto Palmaroli – responsabile del servizio Stime e Collaudi)

*V° capo Area Assistenza Informazione Utenti
Responsabile del Procedimento Amm.vo
Ing. Nicola Allegretta*



Il Direttore dell'Ufficio
Dott. Cosmo, Domenico Tallino

La presente determinazione, ai sensi dell'art. 19, comma 1, del predetto decreto legislativo, condiziona il rilascio di ogni eventuale altra autorizzazione, nella quale della stessa deve essere fatta comunque espressa menzione.

Il presente provvedimento viene emesso ai soli fini della vigilanza finanziaria della linea doganale, senza pregiudizio delle determinazioni di altri Enti per quanto di propria competenza.

IMPUGNAZIONE

Avverso il presente provvedimento è esperibile ricorso, ai sensi degli artt. 40 e 41 del decreto legislativo 2 luglio 2010, n. 104, entro il termine di 60 (sessanta) giorni dalla notificazione dello stesso, dinanzi al competente Tribunale Amministrativo Regionale.

Il presente atto verrà notificato a cura dell'Area Assistenza e Informazione agli Utenti – Servizio C.D. dell'Ufficio delle Dogane di Pescara.

INFORMAZIONI RELATIVE AL PROCEDIMENTO

Ai sensi della L. 07/08/1990, n. 241, si informa che:

l'Ufficio presso il quale è possibile ottenere informazioni sull'atto notificato è l'Ufficio delle Dogane di Pescara Area Assistenza e Informazione agli Utenti – Servizio Autorizzazioni art. 19 D. Lgs. 08/11/1990 n. 374, ubicato a Pescara (PE) in via Andrea Doria 10/12 – Telefono 085/45006249 - 251.



Il Direttore dell'Ufficio
Dott. Cosmo Domenico Tallino



prot. 201420 del
20/07/18
Originale

COMUNE DI TORINO DI SANGRO

PROVINCIA DI CHIETI

VINCA

Determinazione del Responsabile del Servizio Tecnico

Numero Generale 204	Procedura per Verifica di Incidenza Ambientale (VINCA). Lavori di difesa della costa di interesse comunale in loc. Lagodragoni. Parere.
Numero Settore 87	
Data 23.05.2017	

IL RESPONSABILE DEL SERVIZIO TECNICO

(Provvedimento sindacale n. 10 del 28.05.2013)

PREMESSO che:

- La valutazione dell'incidenza è una procedura tecnica prevista dall'art. 6 della Direttiva 92/43/CEE istituita dal legislatore Comunitario per valutare preventivamente piani di settore o progetti che possono avere direttamente o indirettamente impattanti in modo negativo sugli habitat e sulle specie censite nei Siti di Importanza Comunitaria (SIC) e nelle Zone di Protezione Speciale (Z.P.S.), elementi costituenti la Rete Natura 2000 dell'Unione Europea per la salvaguardia della biodiversità;
- Il Presidente della Repubblica con suo Decreto n. 357, del 08/09/1997, ha emanato il Regolamento recante attuazione della direttiva 92/43/CEE relativa alla conservazione degli habitat naturali e seminaturali, nonché della flora e della fauna selvatiche;
- L'art. 5 del citato D.P.R. n. 357, così come sostituito dall'art. 6 del D.P.R. n. 120 del 12/03/2003, relativo alla Valutazione d'Incidenza, dispone l'assoggettabilità a valutazione d'incidenza di qualsiasi piano o intervento, non direttamente connesso o necessario per la gestione dei Siti Natura 2000, ai fini di conservazione della natura, capace di incidere significativamente sugli stessi siti;
- Al comma 5 del D.P.R. 120/2003 le Regioni sono invitate, per quanto di loro competenza, a definire le modalità di presentazione dei piani e degli interventi;
- La Regione Abruzzo con la L.R. 12 dicembre 2003, n. 26 "Integrazione alla L.R. 11/1999 concernente : Attuazione del D.Lgs. 31.3.1998, n. 112 - Individuazione delle funzioni amministrative che richiedono l'unitario esercizio a livello regionale per il conferimento di funzioni e compiti amministrativi agli enti", ha definito le competenze comunali in riferimento alla di valutazione d'incidenza, delegando agli stessi tutti i piani, programmi territoriali, opere ed interventi non rientranti nel comma 1 dell'art.1 della L.R. 13 febbraio 2003, n°11 "Disposizioni in materia di beni paesaggistici e ambientali", in attuazione della parte III del D.Lgs. 22 gennaio 2004, n. 42 (Codice dei beni culturali e del paesaggio);
- Con Delibera di Giunta Regionale, n. 119/2002 la Giunta Regionale prevede nell'Allegato 2 le "Linee guida per la relazione della valutazione d'incidenza" alle quali attenersi per la redazione della relazione descrittiva l'opera, progetto, intervento o piano da sottoporre a Valutazione d'incidenza, fissandone i contenuti e le documentazioni da allegare, oltre che la tempistica e le modalità;
- che con deliberazione della Giunta Comunale n. 20 del 17.02.2017, esecutiva ai sensi di Legge, si approvava il progetto definitivo relativo ai "Lavori di Difesa dall'erosione del tratto di

Costa all'altezza del km 494 della Strada Statale Adriatica in corrispondenza di C.da Lago Dragoni", dell'importo complessivo pari ad Euro 2.220.000,00;

- Il progetto rientra nella zone identificate come **siti d'importanza comunitaria (SIC)** scheda 107 denominata "Lecceta Litoranea di Torino di Sangro e Foce del Fiume Sangro" ed approvate dalla Regione Abruzzo ai sensi delle Direttive Comunitarie n.357/97 e 120/03 .

VISTO CHE:

- L'area interessata dall'intervento in oggetto è individuata nel Catasto Terreni del Comune di Torino di Sangro al foglio di mappa n° 4 particelle n° 31 e foglio n. 8 p.lle nn. 1 e 32;
- L'area individuata per la esecuzione dei lavori ricade in zona definita come Agricola dell'attuale Piano Regolatore Generale del Comune di Torino di Sangro.
- L'area individuata per la esecuzione dei lavori, relativamente al vigente Piano Paesistico Regionale è compresa nella categoria di valorizzazione A2 CONSERVAZIONE PARZIALE.
- L'area individuata per la esecuzione dei lavori ricade entro il perimetro del SIC IT7140107 ed è connesso tramite il Fosso del Diavolo alla Riserva Regionale "Lecceta di Torino di Sangro".
- Nello specifico il progetto prevede la realizzazione di Lavori atti al recupero dello smottamento in atto, avvenuto a causa dell'azione del moto ondoso che ha causato l'erosione del piede della difesa radente compromettendone la stabilità. L'erosione del piede ha quindi determinato lo scoscendimento lato mare della stessa difesa radente, lasciando l'ex rilevato ferroviario privo di protezione. Una volta che è venuta a mancare la protezione della difesa radente, il moto ondoso e lo scorrimento delle acque superficiali, dovute alle piogge, hanno progressivamente incrementato i fenomeni franosi e quindi il disfacimento del rilevato che tuttora è in fase di sviluppo e rischia di coinvolgere anche il retrostante rilevato. Le finalità dell'intervento sono quelle di ripristinare la sede dell'ex rilevato ferroviario e la conseguente stabilità della sede stradale della S.S. Adriatica, per garantire la possibilità di realizzare la pista ciclo-pedonale in questo tratto di costa. Il ripristino del rilevato deve essere accompagnato dalla ricostruzione della difesa radente. La protezione della difesa radente, che viene ripristinata, viene ottenuta mediante la realizzazione di una cella costituita da una barriera sommersa, di lunghezza pari a circa 280,0 m disposta parallelamente alla costa, sulla quale si intestano due pennelli parzialmente sommersi. All'interno della cella si prevede anche un versamento in sabbia avente l'obiettivo di realizzare una spiaggia artificiale che attenua ulteriormente l'azione di scalzamento al piede della difesa.

DATO ATTO che per la realizzazione dei lavori in oggetto sono già stati acquisiti i seguenti i Pareri / Nulla-Osta / Autorizzazioni – comunque denominati – espressi al riguardo dai seguenti Enti/Amministrazioni ed acquisiti agli atti:

- a) Soprintendenza Archeologica, Belle Arti e Paesaggio d'Abruzzo;
- b) Agenzia del Demanio;
- c) Agenzia delle Dogane;
- d) Regione Abruzzo - Servizio OO.MM.;
- e) Capitaneria di Porto di Ortona;

VISTA documentazione per la Verifica di Incidenza Ambientale del progetto, redatta dal tecnico incaricato Dott. Nicola Caporale;

VISTA la documentazione in possesso dell'Ufficio Tecnico Comunale;

CONSIDERATO che, come evidenziato nelle conclusioni dello studio di cui sopra:

- 1) *L'intervento che si andrà a realizzare interessa del tutto marginalmente il sito SIC individuato e nella sua estremità ad sud a ridosso della battigia, e si interverrà senza attraversare l'area Sic nella parte di pregio.*
- 2) *L'intervento da attuare tra i vari habitat individuati e presenti nel sito SIC potrebbe interessare solo le entità floristiche caratterizzate con il Codice 6220-Percorsi substeppici di graminacee e piante annue dei Thero-Brachypodietea. L'intervento da attuare però non tocca tale tipo di vegetazione presente nella zona più a nord dell'area Sic.*

3) L'intervento si svolge dove non sono presenti le associazioni dunali sia embrionali che stabilizzate di *Ammophila arenaria*, né le dune marittime delle coste mediterranee rappresentati da dune con prati dei *Malcolmietalia*. I lembi di spiaggia di tipo ghiaiosa che è rimasta non presenta elementi vegetazionali o floristici in quanto l'azione del mare ha impedito nel tratto considerato l'attecchimento di essenze vegetali.

4) L'intervento non toccherà in nessuna maniera le aree a salicornieto che sono tra l'altro del tutto ridotte e localizzate nella zona più a nord dell'area interessata. Tale *chenopodiacea* è una pianta annuale di luoghi umidi salmastri con fusto semplice o molto ramificato con colorazione talvolta rossastra nella specie *papula*. Riesce a crescere però dove i terreni o i brecciai posseggono una certa presenza di sostanza organica e di stabilizzazione e quindi non nell'immediata zona ecotale a ridosso della battigia. Anche la *Poacea Festuca drymeja* è presente solo nelle zone acquose.

5) Nel sito Sic a livello faunistico sono stati individuate altre emergenze caratteristiche tra quelle elencate nelle Direttive di riferimento: in particolare per quanto attiene ad:

-uccelli migratori: A022- *Ixobrychus minutus* (tarabusino)

A229 *Alcedo atthis* (martin pescatore)

A230 *Merops apiaster* (gruccione)

-anfibi e rettili 1279 *Elaphe quatuorlineata* (cervone)

1217 *Testudo hermanni* (tartaruga dell'Ermanni)

-pesci 1103 *Alosa fallax* (agone)

-invertebrato - *Alaocyba marcuzzii*.

Non sono state segnalate emergenze tra i mammiferi.

L'intervento progettato proposto non tocca aree interessate alla nidificazione o al rifugio sia delle specie di avifauna migratoria che dei rettili o anfibi stanziali.

6) Sia l'ardeide tarabusino che l'alcedinide martin pescatore frequentano zone paludose con copertura vegetale densa, soprattutto canneti ma anche boscaglie o cespugli che fiancheggiano i corsi d'acqua. L'area interessata all'intervento è molto distante dall'habitat indicato soprattutto dalla foce del Sangro. Anche il migratore Gruccione predilige gli ambienti di canneto o di boscaglia.

7) La testuggine di Ermanni predilige le zone più nascoste all'interno delle aree a canneto o dei cespugli a contatto diretto con le acque fluviali o come descritto nella relazione all'interno delle aree della lecceta.

8) La possibilità di arrecare disturbo alle specie faunistiche presenti è del tutto remota e comunque confinata in un lasso temporale ristrettissimo.

9) L'intero intervento non costituisce incidenza o quantomeno non costituisce incidenza significativa rispetto alle emergenze floristiche, vegetazionali, e faunistiche dell'intero sito SIC.

RITENUTO pertanto di poter condividere le conclusioni del tecnico incaricato in merito alla VINCA, come riportate integralmente nel capoverso che precede;

DATO ATTO che il presente atto non comporta impegno di spesa né riduzione di entrate

VISTO il Regolamento Comunale per l'organizzazione degli Uffici e dei Servizi – Dotazione Organica e Norme di Accesso;

VISTO lo Statuto Comunale ed il vigente Regolamento Comunale di Contabilità e sui Contratti;

VISTO il D. Lgs. 18 agosto 2000, n°267, recante il Testo Unico delle leggi sull'ordinamento degli Enti locali;

VISTO, in particolare, l'art. 107 del predetto Testo Unico;

DETERMINA

1) **LA PREMESSA** che precede forma parte integrante e sostanziale e ne costituisce motivazione ai sensi della Legge n. 241/1990 nel testo vigente;

2) **DI ESPRIMERE PARERE FAVOREVOLE** in merito alla verifica di incidenza ambientale relativa ai Lavori di difesa della costa di interesse comunale in loc. Lagodragoni, come da documentazione tecnico-scientifica a firma del Dott. Nicola Caporale;

3) **DI TRASMETTE** il presente provvedimento al Servizio Regionale per le Valutazioni Ambientali, per gli adempimenti di competenza;

Originale

- 4) **DI DARE ATTO** che il presente atto non comporta impegno di spesa né riduzione di entrate.

Il Responsabile del Servizio Tecnico
Arch. Antonino Romagnoli

Antonino Romagnoli



=====

La presente viene trasmessa a:

Albo Pretorio Comunale (copia)

IL RESPONSABILE DEL SERVIZIO TECNICO

Arch. Antonino Romagnoli

Antonino Romagnoli



PER STAMPA:

COPIA CONFORME ALL'ORIGINALE INFORMATICO, in tutte le sue componenti, firmato dall'**Arch. Antonino ROMAGNOLI**, Responsabile del Settore Tecnico, dal **rag. Anselmo VALERIO**, Responsabile del Settore finanziario.

Il Responsabile del Servizio dichiara che il presente atto è stato:

pubblicato il giorno _____ per rimanervi per 15 giorni consecutivi nel sito web istituzionale di questo Comune accessibile al pubblico (art.32, comma 1, della legge 18 giugno 2009, n. 69).

Torino di Sangro lì, _____

IL RESPONSABILE DEL SERVIZIO TECNICO

Firmato Arch. Antonino Romagnoli



GIUNTA REGIONALE

**CCR-VIA -- COMITATO DI COORDINAMENTO REGIONALE PER LA
VALUTAZIONE D'IMPATTO AMBIENTALE**

Giudizio n° 2933 del 26/07/2018

Prot n° 201837348 del 08/02/2018

Ditta proponente Comune di Torino di Sangro

Oggetto Lavori di difesa all'erosione della costa di interesse comunale in Loc. Lagodragoni

Comune dell'intervento TORINO DI SANGRO **Località**

Tipo procedimento VALUTAZIONE IMPATTO AMBIENTALE ai sensi dell'art. 27 bis del D.Lgs. N° 152/2006 e ss.mm.ii.

Tipologia progettuale

Presenti (in seconda convocazione)

Direttore Generale

Dirigente Servizio Valutazione Ambientale

ing. D. Longhi (Presidente delegato)

Dirigente Servizio Governo del Territorio

arch. B. Celupica

Dirigente Politica energetica, Qualità dell'aria

Ing. M. Carlini (delegato)

Dirigente Servizio Risorse del Territorio

dott. G. Cantone (delegato)

Dirigente Servizio Gestione e Qualità delle Acque

dott.ssa S. Masciola (delegata)

Dirigente Servizio OO.MM. a Acque Marine

Segretario Gen. Autorità Bacino

Direttore ARTA

dott.ssa Di Croce (delegata)

Dirigente Servizio Rifiuti:

Ing. L. Iagnemma (delegato)

Dirigente Servizio Sanità Vet. Ingiene e Sicurezza Alimenti

Dott. G. Bucciarelli

Dirigente Genio Civile AQ-TE

Dirigente Genio Civile CH-PE

Esperti esterni in materia ambientale

Dott. Colonna

ing. R. Brandi

Relazione istruttoria

Vedasi allegato.

Istruttore

ing. Galeotti



Preso atto della documentazione tecnica trasmessa dalla ditta Comune di Torino di Sangro



GIUNTA REGIONALE

per l'intervento avente per oggetto:

Lavori di difesa all'erosione della costa di interesse comunale in Loc. Lagodragoni
da realizzarsi nel Comune di TORINO DI SANGRO

IL COMITATO CCR-VIA

Sentita la relazione istruttoria predisposta dall'Ufficio.

Sentite le dichiarazioni in audizione di cui alla documentazione allegata al presente verbale a farne parte integrante e sostanziale.

Visto il parere relativo alla VINCA del Comune di Torino di Sangro, numero generale 204, numero settore 87 del 23/05/2017

ESPRIME IL SEGUENTE PARERE

FAVOREVOLE CON LE PRESCRIZIONI SEGUENTI

- Porre in atto le necessarie accortezze per la salvaguardia dei banchi naturali dei molluschi presenti a nord e a sud dell'area ai fini della tutela igienico sanitaria dei prodotti della pesca.

I presenti si esprimono all'unanimità

ing. D. Longhi (Presidente delegato)

arch. B. Celupica

Ing. M. Carlini (delegato)

dott.ssa S. Masciola (delegata)

dott. G. Cantone (delegato)

Ing. L. Iagnemma (delegato)

Dott. G. Bucciarelli

dott.ssa Di Croce (delegata)

Dott. Colonna

ing. R. Brandi

Ing. E. Di Placido

(segretario verbalizzante)

Il presente atto è definitivo e nei confronti dello stesso è ammesso ricorso giurisdizionale al TAR entro il termine di 60 gg o il ricorso straordinario al capo dello Stato entro il termine di 120 gg. Il giudizio viene reso fatti salvi i diritti di terzi e l'accertamento della proprietà o disponibilità delle aree o immobili a cura del soggetto deputato

prot RA n. 214921
del 27/7/18



Comune di TORINO DI SANGRO

c.a.p. 66020

Provincia di Chieti

Tel. 0873.913121 Fax 0873.913175

BBAA.

UFFICIO TECNICO

Prot. n.6555 del 27.07.2018

OGGETTO: Lavori di: "Difesa dall'erosione della costa di interesse comunale".
Ditta: **Comune di Torino di Sangro.**
Autorizzazione paesaggistica ai sensi dell'art. 146 del D.Lgs. 42/04 e s.m.i.

a ½ P.E.C.

Spett.le SOPRINTENDENZA PER I B.A.P. ABRUZZO
Via San Basilio n. 2A
67100 L'AQUILA
sbap-abr@beniculturali.it

IL RESPONSABILE DEL SERVIZIO

VISTO il D.Lgs. 22.01.2004, n. 42 nel testo in vigore, recante "Codice dei Beni Culturali e del Paesaggio";

VISTA la Determinazione DA/1 dell'08.01.2010 del Direttore Regionale del Servizio Tutela e Valorizzazione del Paesaggio e Valutazioni Ambientali, con la quale è stato riconosciuto a questo Comune il mantenimento della funzione delegata per l'attuazione dell'art. 146 del D.Lg.s. n. 42/04 nel testo in vigore;

VISTO il protocollo d'intesa del 25.01.2010 sottoscritto da Soprintendenza per i B.A.P. per l'Abruzzo e dalla competente Direzione della Regione Abruzzo in merito all'applicazione delle procedure di cui all'art. 146 del D.Lgs. 42/04 nel testo in vigore;

VISTA la L.R. 13.02.2003, n. 2 nel testo vigente;

ESAMINATI i grafici relativi al progetto definitivo dei "Lavori di difesa dall'erosione della costa di interesse comunale", da realizzare in loc. Lagodragoni di Torino di Sangro;

VISTO il parere favorevole espresso dalla Soprintendenza per i B.A.P. dell'Aquila con nota prot. n. 4921 del 04.04.2017 e successiva nota prot. n. 10874 del 01.08.2017, ai sensi del 5° comma dell'art. 146 del D.Lgs. 42/04 nel testo in vigore;

VISTI gli strumenti urbanistici comunali vigenti;

VISTO il parere dell'Ufficio Tecnico Comunale;

VISTE le carte tematiche di base del Piano Paesistico regionale, approvato in data 21.03.1990 dal C.R. con atto n. 141/21;

VISTO l'art. 146 del D.Lgs. 22.01.2004, n. 42 nel testo in vigore;

RITENUTO che le realizzazioni preventivate, ammesse dal P.R.P., non recano pregiudizio alla conservazione delle caratteristiche ambientali dei luoghi interessati dall'intervento


AUTORIZZA

ai sensi del comma 8° del D.Lgs. 42/04 nel testo in vigore, la realizzazione del progetto specificato in premessa, conformemente e con le prescrizioni di cui all'allegato parere espresso dalla Soprintendenza per i B.A.P. dell'Aquila.

La presente autorizzazione diventa efficace decorsi trenta giorni dalla data di rilascio ed è trasmessa alla Soprintendenza per i B.A.P. dell'Aquila ai sensi e per li effetti del comma 11 dell'art. 146 del D.Lgs. 42/04 nel testo in vigore.

IL RESPONSABILE DEL SERVIZIO

Arch. Antonino Romagnoli





Ministero dei beni e delle attività culturali e del turismo

DIREZIONE GENERALE ARCHEOLOGIA, BELLE ARTI E PAESAGGIO

Soprintendenza archeologia, belle arti e paesaggio dell'Abruzzo
con esclusione della città dell'Aquila e dei comuni del cratere

RIF. PROT. 3901 DEL 14/3/2017 CL. 04.04.19/26.2

RISC. Vs. 2151

DEL 27/2/2017

ALLEGATI

MIBACT-SABAP-ABR
PROTOCOLLO
0004921 04/04/2017
CL. 04.04.19/26.2

Chieti,

al Comune di Torino di Sangro (CH)

protocollo@comunetorinodisangro.legalmail.it

OGGETTO: Torino di Sangro (CH). Conferenza dei servizi del 04.04.2017. Convocazione ai sensi dell'art. 14 della L. 241/1990 e s.m.i.
Lavori di difesa dall'erosione della costa di interesse comunale.
Parere di competenza.

In riscontro alla nota prot. 2151 del 27.02.2017 del Comune di Torino di Sangro, assunta agli atti con prot. n. 3901 del 14.03.2017, per l'acquisizione del parere di competenza per i lavori di difesa dall'erosione della costa di interesse comunale, si rappresenta quanto segue:

dall'esame degli elaborati trasmessi si evince che l'intervento ha per obiettivi la salvaguardia e la protezione del tratto di costa posto in prossimità del Km 494 della S.S.16 "Adriatica", in località Lago Dragoni, attualmente interessato da fenomeni franosi. Conseguentemente, le opere progettate, sia costituite da opere a gettata sia dal ripascimento del tratto di costa, hanno lo scopo di ridurre l'altezza dell'onda incidente, anche in condizioni meteomarine avverse, allontanando l'azione diretta del moto ondoso dal piede della falesia interessata dalla frana. In particolare l'intervento riguarda il posizionamento di massi naturali a rinforzo della scarpata, la realizzazione di due pettini emergenti della lunghezza di circa 60 m. dalla linea della battigia (oltre ai 40 m. semi sommersi), posizionati a circa 200 m. di distanza tra loro ed uniti da un'ulteriore barriera debolmente sommersa.

In linea generale, si condividono gli obiettivi del progetto sottolineando che, al fine di conservare le caratteristiche peculiari del paesaggio tutelato, rappresentato nel caso specifico dalla morfologia del litorale costiero, occorre fare attenzione sia alla scelta del materiale da ripascimento, in modo che abbia una granulometria compatibile con le sabbie locali, sia alla pendenza della scarpata e alla tipologia dei massi naturali da collocare per le radenti affinché sia garantita anche la fruibilità del tratto costiero in oggetto. Si sottolinea, la necessità, al termine dei lavori, del ripristino dello stato dei luoghi alterato dalle eventuali piste di accesso dei mezzi per la loro realizzazione.

Per quanto espresso, questa Soprintendenza esprime parere di massima favorevole al progetto di cui si tratta, precisando che esso dovrà, in fase esecutiva, ottenere l'autorizzazione paesaggistica ai sensi dell'art. 146 comma 5 del D. lgs. 42/2004.


AGP/ET

Per il Direttore Generale avocante

(Dott.ssa Caterina Bon di Valsassina e Madrisio)

Il Delegato

(arch. Aldo Giorgio Pezzi)





Ministero dei beni e delle attività culturali e del turismo

DIREZIONE GENERALE ARCHEOLOGIA, BELLE ARTI E PAESAGGIO

Soprintendenza archeologia, belle arti e paesaggio dell'Abruzzo
con esclusione della città dell'Aquila e dei comuni del cratere

Rif. PROT. 9155 DEL 28.06.2017 Cl. 34.19.04/278.2

Risc. Vs. 5864 DEL 19.06.2017

ALLEGATI

MIBACT-SABAP-ABR
PROTOCOLLO
0010874 01/08/2017
Cl. 34.19.04/278.2

Chieti.

al: Comune di Torino di Sangro (CH)

protocollo@comunetorinodisangro.legalmail.it

OGGETTO: Torino di Sangro (CH). Località Lagodragoni. Lavori di difesa dall'erosione della costa di interesse comunale. Riscontro a richiesta di autorizzazione paesaggistica presentata dall'Amministrazione comunale di Torino di Sangro. Conferma parere espresso con ns. prot. 4921 del 04.04.2017, in sede di Conferenza dei servizi del 04.04.2017. [P.3901/17]

Con riferimento alla richiesta in oggetto, pervenuta il 23.06.2017 e acquisita il 28.06.2017 al prot. 9155, per l'acquisizione del parere di competenza riguardante i lavori di difesa dall'erosione della costa di interesse comunale, parere espresso da questo Ufficio in sede di Conferenza dei Servizi del 04.04.2017 convocata ai sensi dell'art. 14 della L. 241/1990 e ss.mm.ii.,

questa Soprintendenza comunica che il precedente parere debba intendersi positivo alle condizioni esplicitate, che integralmente si richiamano, e rilasciato anche ai sensi dell'art. 146 comma 5 del D.lgs. 42/2004 e ss.mm.ii.

AGP/ET

Il Soprintendente
Rosaria Mencarelli
Il Funzionario Architetto
Arch. Vincenzo SCARCI





Ministero
delle Infrastrutture e dei Trasporti
Capitaneria di Porto di Ortona

Servizio: Personale marittimo
Sezione: Demanio – Ambiente – Contenzioso
Indirizzo telegrafico: COMPAMARE ORTONA
Titolario d'Archivio n. 06.04.02

Prova. 1634103 del 26/7/2018
213879
66026 Ortona
Tel. 0859063290 – Fax. 0859061461
PEC: cp-ortona@pec.mit.gov.it E-mail: cportona@mit.gov.it

Alla REGIONE ABRUZZO
DPC028 - Servizio Opere Marittime
e Acque Marine
Ufficio Attività per Coste e Porti
Via Catullo, 2
65127 - PESCARA -
dpc028@pec.regione.abruzzo.it

E, p.c. UFFICIO CIRCONDARIALE
MARITTIMO
66054 – VASTO –
cp-vasto@pec.mit.gov.it

Argomento: Provvedimento Autorizzatorio Unico Regionale (art. 27-bis del D.Lgs. 152/2006). Convocazione Conferenza di Servizi simultanea in modalità sincrona ai sensi dell'art. 14-ter della Legge 241/1990. Difesa erosione della costa di interesse comunale in Località Lagodragoni - Comune di Torino di Sangro (CH).

(Spazio riservato
a protocolli, visti e
decretazioni)

Riferimento fg. n. 18/37348 del 26.06.2018.

In merito a quanto richiesto con il foglio in riferimento, si comunica che questa Autorità Marittima è impossibilitata a partecipare alla conferenza di servizi in argomento; tuttavia, si comunica che, in pendenza di una decisione circa la soluzione da adottare, per la quale questo Comando non riveste alcuna competenza, si fa riserva di esprimere il proprio parere definitivo una volta operata la scelta progettuale finale.

Ad ogni buon fine, si anticipa che le aree oggetto dei lavori di cui alle soluzioni n. 2 e n. 3 necessitano della prevista consegna demaniale ai sensi degli articoli 34 del Codice della Navigazione e 36 del relativo Regolamento di Esecuzione, pertanto dovrà essere attivato il procedimento di consegna temporanea a mezzo di istanza mod. D1.

Inoltre, allo scopo di eseguire i suddetti lavori in sicurezza, dovrà essere richiesta alla scrivente, la prevista ordinanza di interdizione dello specchio acqueo in questione.

La data di inizio e ultimazione dei lavori dovrà essere prontamente comunicata a questa Autorità Marittima, al termine degli stessi dovrà essere prodotta la relazione di regolare esecuzione o collaudo se previsto, nonché la nuova planimetria dell'area in argomento completa di coordinate geografiche gauss-boaga delle nuove opere realizzate per provvedere alla successiva riconsegna dell'area ed alla prevista comunicazione all'Istituto Idrografico della Marina Militare.

Si resta a disposizione per eventuali chiarimenti in merito.

Firmato Digitalmente da/Signed by:
GIUSEPPE MARZANO

In Data/On Date:
giovedì 26 luglio 2018 13:28:06

IL COMANDANTE
C.F. (CP) Giuseppe MARZANO

* (Documento sottoscritto con firma digitale ai
sensi dell'art. 21 del D.Lgs 82/2005)



Ministero
delle Infrastrutture e dei Trasporti
Capitaneria di Porto di Ortona

Servizio: Personale Marittimo
Sezione: Demanio – Ambiente – Contenzioso
Indirizzo telegrafico: COMPAMARE ORTONA
Titolario d'Archivio n. 06.04.02 – Allegati: //

Tel. 0859063290 – Fax. 0859061461
PEC: cp-ortona@pec.mit.gov.it E-mail: cportona@mit.gov.it

Alla REGIONE ABRUZZO
DPC028 - Servizio Opere Marittime
e Acque Marine
Ufficio Attività per Coste e Porti
Via Catullo, 2
65127 - PESCARA -
dpc028@pec.regione.abruzzo.it

E, p.c. UFFICIO CIRCONDARIALE
MARITTIMO
66054 – VASTO –
cp-vasto@pec.mit.gov.it

Argomento: Provvedimento Autorizzatorio Unico Regionale (art. 27-bis del D.Lgs. 152/2006). Convocazione Conferenza di Servizi simultanea in modalità sincrona ai sensi dell'art. 14-ter della Legge 241/1990. Difesa erosione della costa di interesse comunale in Località Lagodragoni - Comune di Torino di Sangro (CH).

(Spazio riservato
a protocolli, visti e
decretazioni)

Riferimento nota n. 18/37348 del 26.06.2018.
Prosecuzione: fg. prot. n.130127 del 26/07/2018.

Facendo seguito al foglio in prosecuzione, ferma restando l'impossibilità per questa Autorità Marittima di partecipare alla conferenza di servizi in argomento, acquisito il verbale della conferenza di servizi del 04.04.2017, in cui l'Autorità Marittima aveva già dettato prescrizioni, esprimendo parere favorevole per gli aspetti di propria competenza, questo Comando conferma il predetto parere.

In aggiunta, si evidenzia che l'area oggetto dei lavori di cui alla soluzione progettuale n. 3 necessita della prevista consegna demaniale ai sensi degli articoli 34 del Codice della Navigazione e 36 del relativo Regolamento di Esecuzione, pertanto dovrà essere attivato il procedimento di consegna temporanea a mezzo di istanza mod. D1.

Inoltre, allo scopo di eseguire i suddetti lavori in sicurezza, dovrà essere richiesto al dipendente Ufficio Circondariale Marittimo di Vasto l'emissione della prevista ordinanza di interdizione dello specchio acqueo in questione, comunicando la data di inizio e ultimazione dei lavori.

Al termine degli stessi dovrà essere prodotta la relazione di regolare esecuzione, o il collaudo qualora previsto, nonché la nuova planimetria dell'area con coordinate geografiche gauss-boaga per provvedere alla successiva riconsegna dell'area e alla prevista comunicazione all'Istituto Idrografico della Marina Militare per l'aggiornamento delle carte nautiche.

Si resta a disposizione per eventuali chiarimenti in merito.

IL COMANDANTE
C.F. (CP) Giuseppe MARZANO
* (Documento sottoscritto con firma digitale ai
sensi dell'art. 21 del D.Lgs 82/2005)

Firmato Digitalmente da/Signed by
GIUSEPPE MARZANO
In Data/On Date:
martedì 31 luglio 2018 09:11:58