

COMUNE DI CAMPOLI  
Provincia di Teramo

Oggetto: Progetto per il ripristino ambientale di un terreno già utilizzato a  
CIVA

Ubicazione: Località frazione di Campovalano (TE) c.da Fosso Bianco

Proprietà: Vanarelli Nazareno e Serena

Committente: Soc. Zeno s.a.s

Il progettista

Tavola n°2 Elaborati grafici dello stato ripristinato

- 2.1 Pianimetria catastale
- 2.2 Cartografia
- 2.3 Carta Regionale con curve di livello
- 2.4 Pianimetria particatalegria
- 2.5 Sezione longitudinale e trasversale (profilo terreno)

Studio Tecnico Vanarelli - Via del Monte, 2 - 64010 Campoli, loc. Campovalano (TE)  
fax 0861.56839 - tel. 3381098847

Pianimetria della zona foglio 57 p.lia 4-5-6-7-8-158-165-166-226-227  
scala 1 : 2.000

— Area di proprietà



Carta topografica  
scala 1 : 25.000



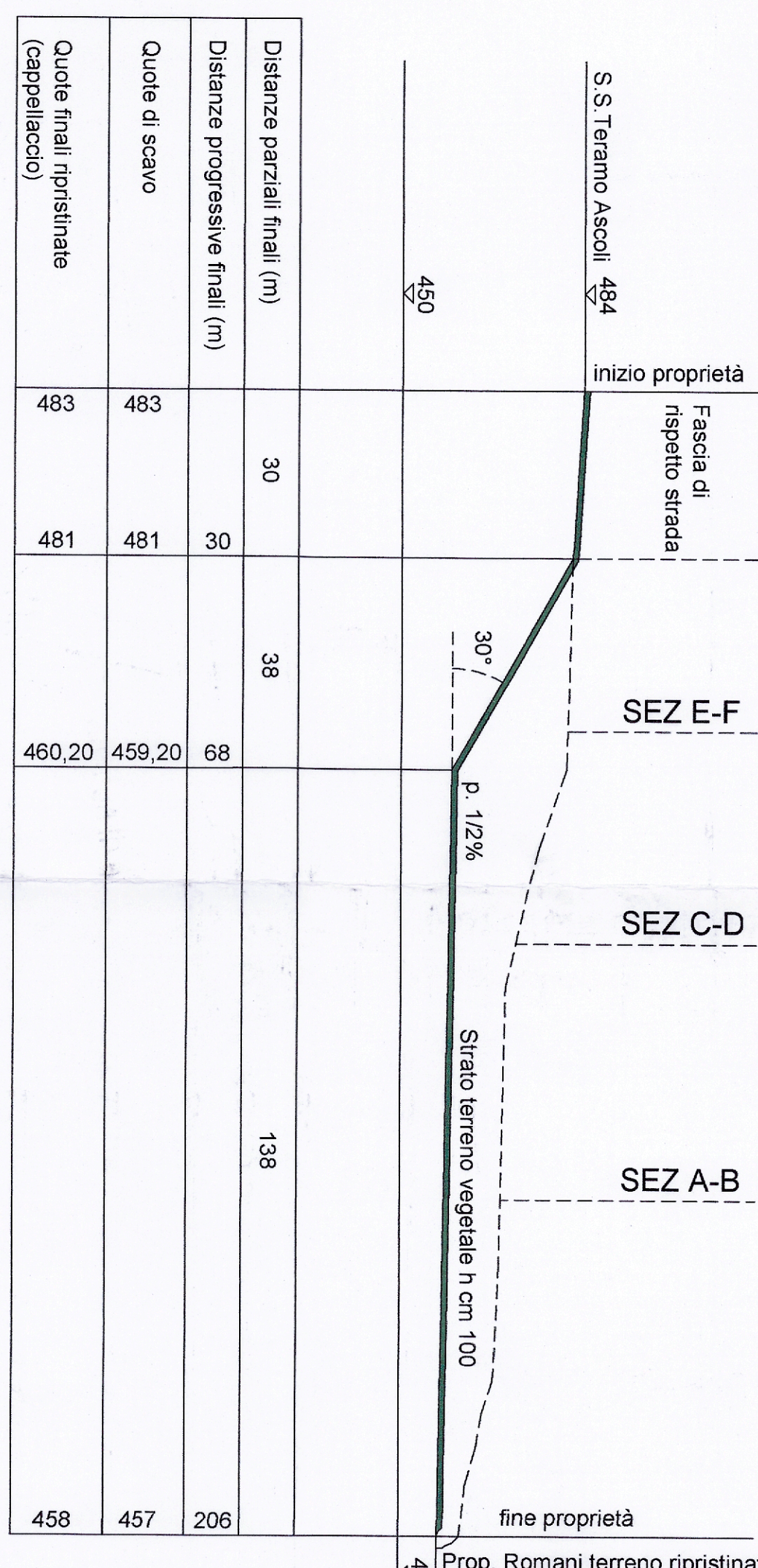
Carta regionale con curve di livello



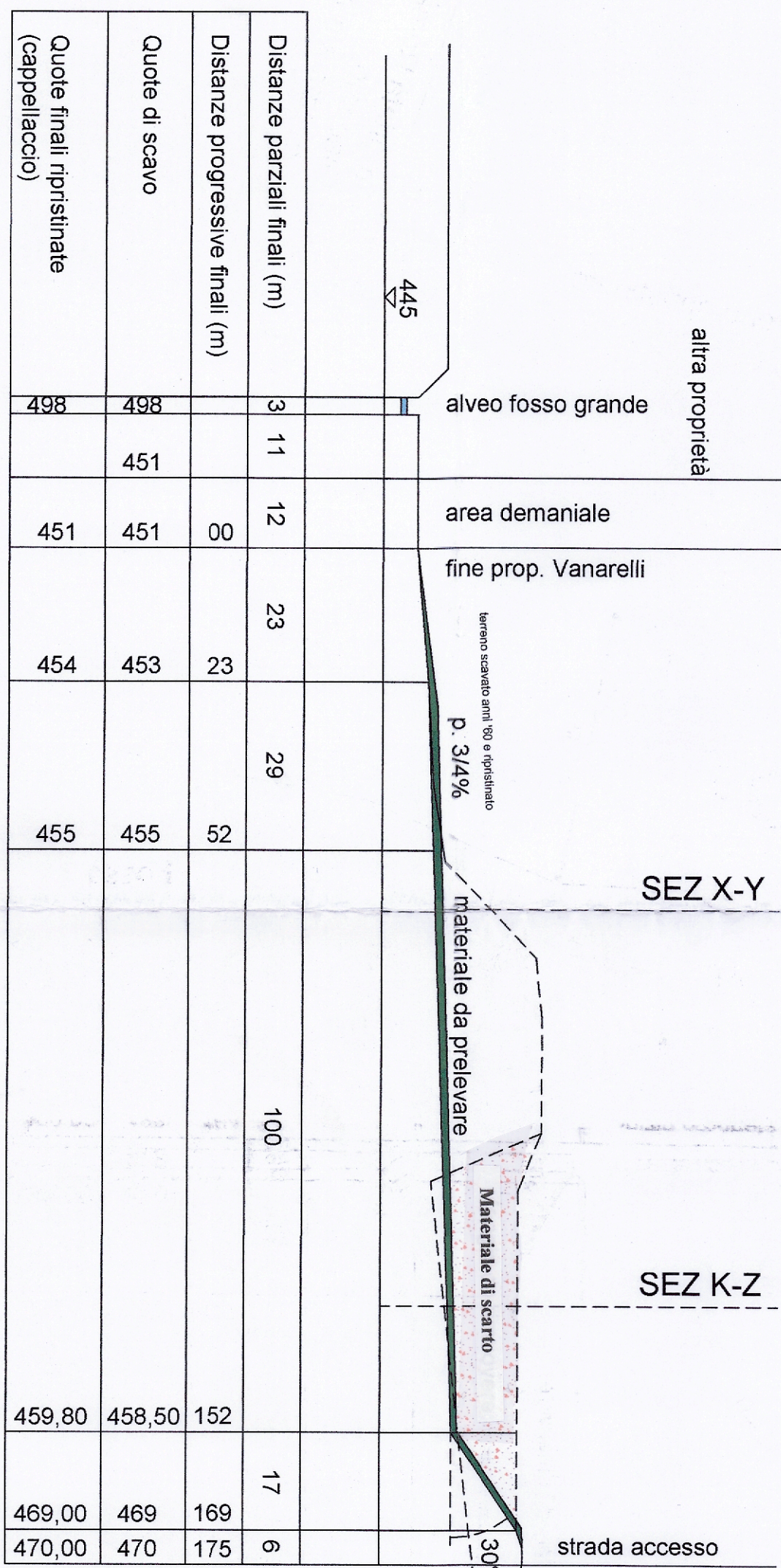
Pianimetria della zona foglio 57 p.lia 4-5-6-7-8-158-165-166-226-227  
scala 1 : 1.000



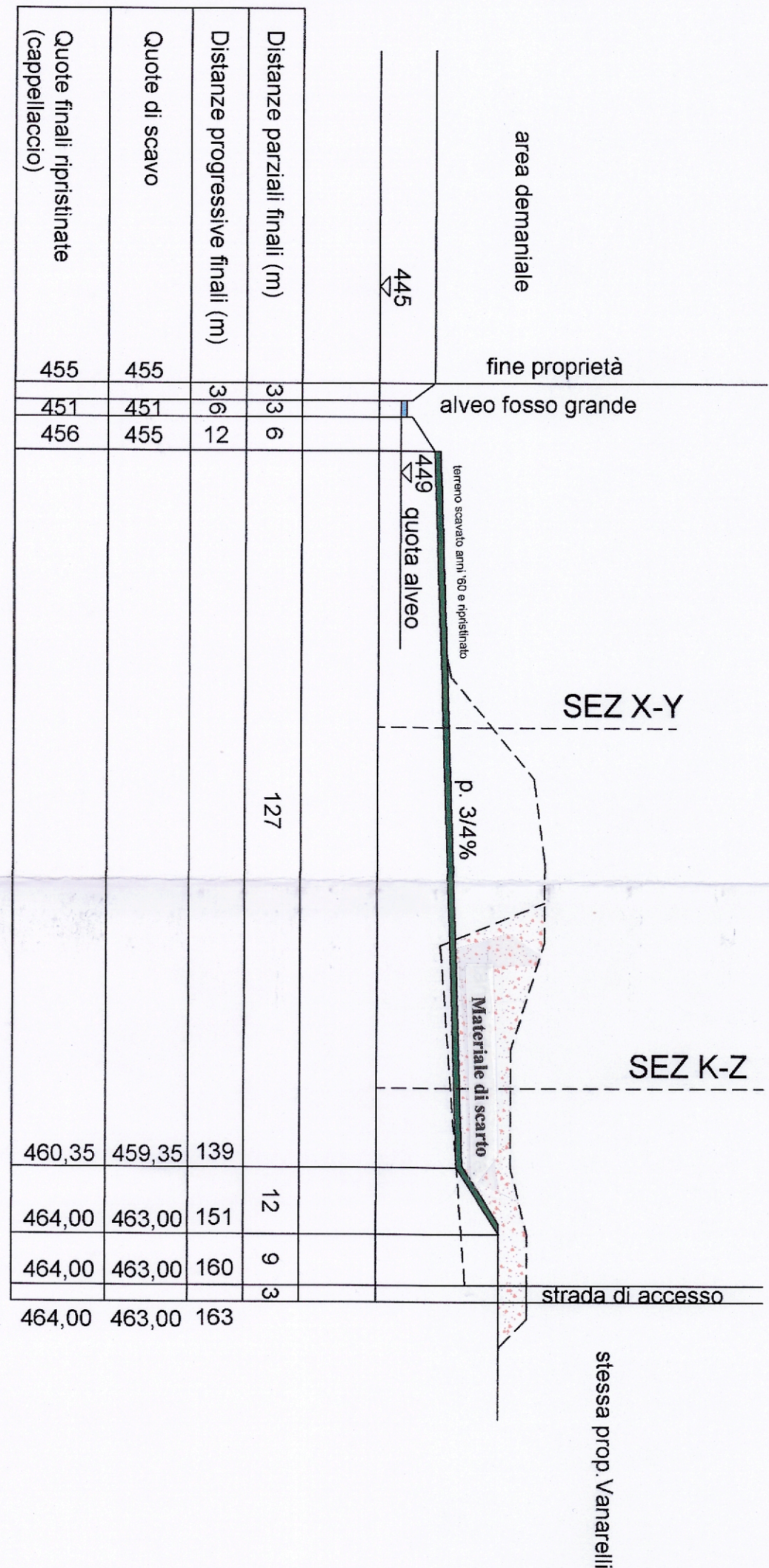
SEZIONE K-Z (stato finale ripristino)



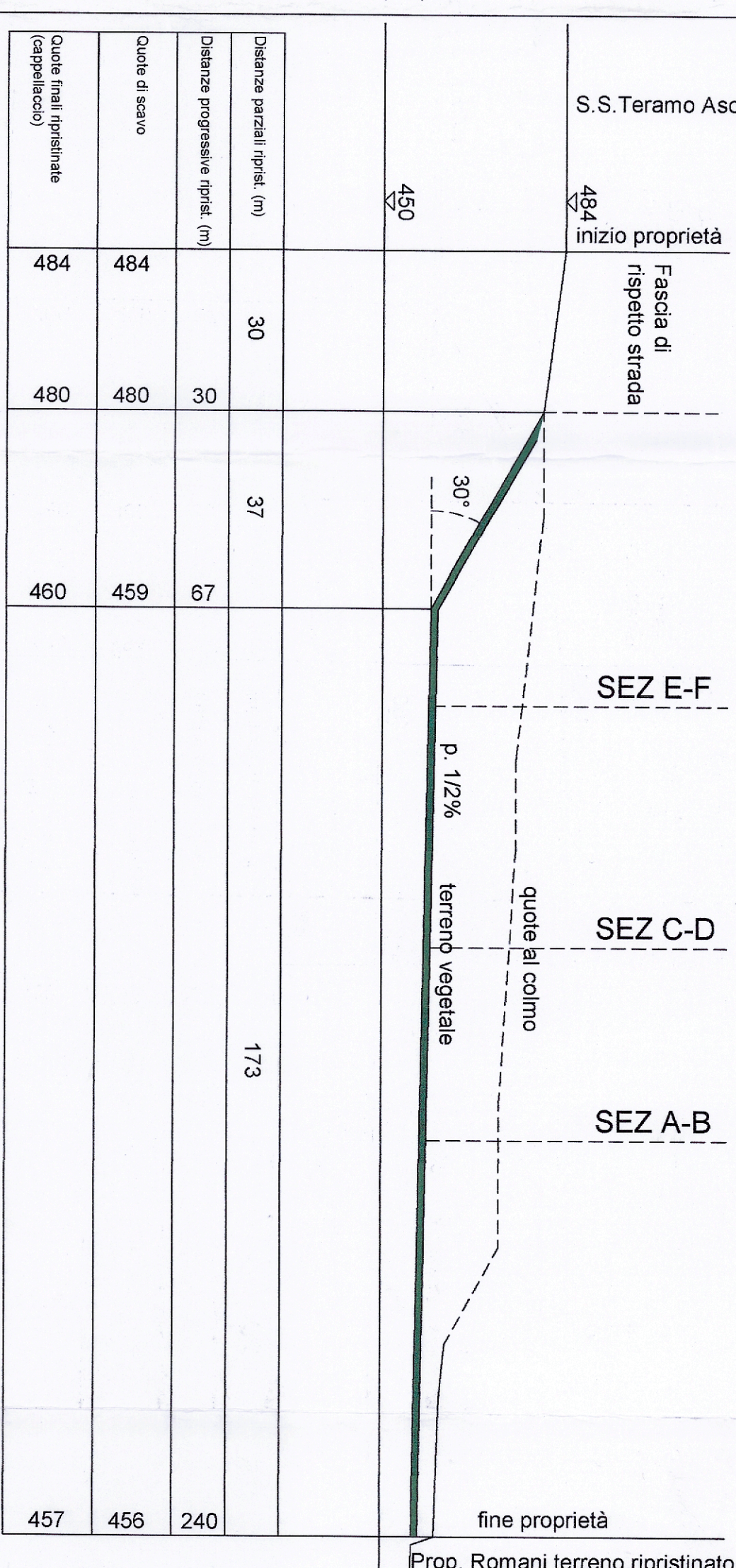
SEZIONE A-B (stato finale ripristino)



SEZIONE C-D (stato finale ripristino)



SEZIONE X-Y (stato finale ripristino)



SEZIONE E-F (stato finale ripristino)

