COMUNE DI CAMPLI
Provincia di Teramo

Oggetto: Progetto per il ripristino ambientale di un terreno già utilizzato a cava

Ubicazione: Località frazione di Campovalano (TE) c. da l'osso Bianco

Proprietà: Vanarelli Nazareno e Serena

Committente: Soc. Zeno s.a.s.

Il progettista

Tavola n°1 Elaborati grafici dello stato attuale

1.1 Planimetria catastale
1.2 Corografia
1.3 Carta Regionale con curve di livello
1.4 Ortofoto
1.5 Planimetria particolareggiata
1.5 Sezioni longitudinali e trasversali (profilo terreno)

Studio Tecnico Vanarelli - Via del Monte, 2 - 64010 Campli, loc. Campovalano (TE)
fax 0861.56829 - tel. 3281098847

Carta topografica
scala 1 : 25.000

Carta regionale con curve di livello

Planimetria della zona foglio 57 p.lla 4-5-6-7-8-158-165-166-226-227
scala 1 : 2.000

— Area di proprietà

Ortofoto stato attuale

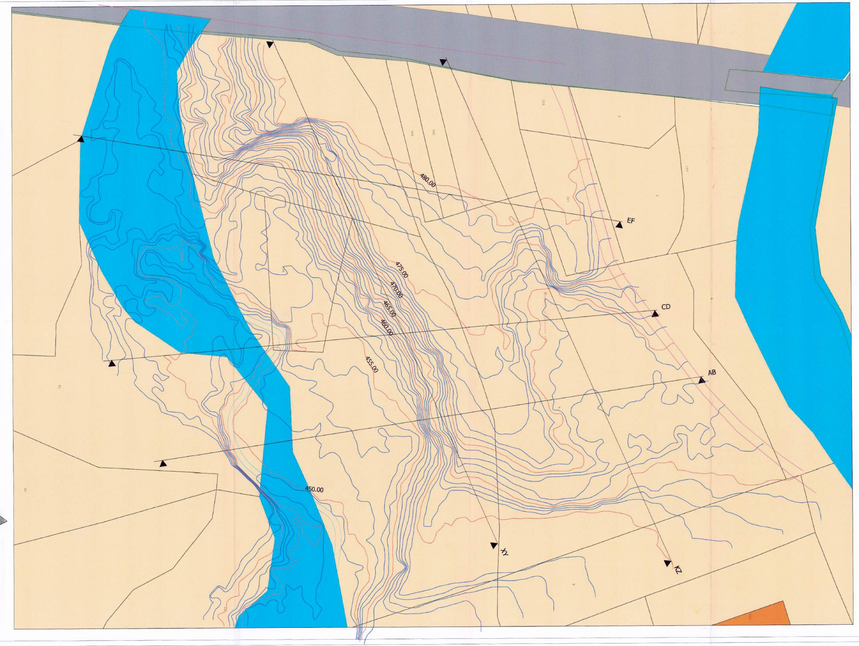

Planimetria della zona foglio 57 p.lla 4-5-6-7-8-158-165-166-226-227
scala 1 : 1.000

SEZIONE K-Z (stato attuale)

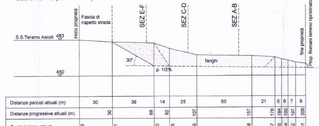

SEZIONE X-Y (stato attuale)



SEZIONE A-B (stato attuale)

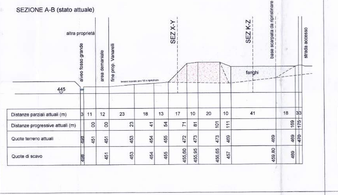

SEZIONE E-F (stato attuale)

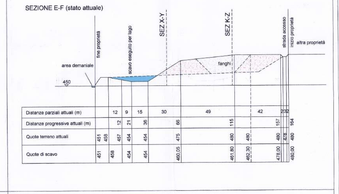
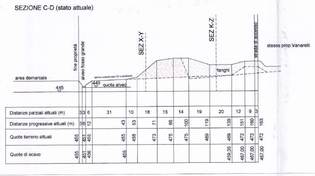
SEZIONE C-D (stato attuale)