

Comune dell'Aquila

VERBALE DI DELIBERAZIONE DELLA GIUNTA COMUNALE

N. 262 del 29/06/2021

OGGETTO: ISTITUZIONE DEL CENTRO DI FORMAZIONE TERRITORIALE DEL CORPO NAZIONALE DEI VIGILI DEL FUOCO NEL COMUNE DELL'AQUILA. APPROVAZIONE DELLO SCHEMA DI CONVENZIONE AI SENSI DELL'ART. 1, COMMA 903, DELLA LEGGE 30/12/2020, N. 178

L'anno duemilaventuno il giorno ventinove del mese di giugno alle ore 13.00, nella Residenza comunale si è riunita la Giunta Comunale presieduta dal Sindaco Pierluigi Biondi con la partecipazione degli assessori:

	<i>Nome</i>	<i>Presenza</i>	<i>Nome</i>	<i>Presenza</i>
Sindaco:	Pierluigi Biondi	Sì		
Assessori:	1. Raffaele Daniele	Sì	2. Carla Mannetti	Sì
	3. Francesco Bignotti	Sì	4. Fausta Bergamotto	No
	5. Maria Luisa Ianni	No	6. Fabrizia Aquilio	Sì
	7. Fabrizio Taranta	No	8. Daniele Ferella	Sì
	9. Vito Colonna	Sì		
			<i>Totale presenti</i>	7
			<i>Totale assenti</i>	3

Partecipa il Vice Segretario Generale Domenico de Nardis.

Si precisa che la seduta di Giunta si è svolta in collegamento videoconferenza, ai sensi della disposizione sindacale del 18.03.2020 prot. 28014

Constatata, a norma dell'art. 32 dello Statuto comunale, la regolarità della seduta, la Giunta Comunale adotta con voto unanime la seguente deliberazione.



Comune dell'Aquila



LA GIUNTA

Premesso:

- che **D201 Opere Pubbliche Patrimonio - ordinario e post sisma. Impianti** ha redatto la proposta di deliberazione a firma dell' Assessore **Vito Colonna**;
- che trattasi di deliberazione di competenza consiliare;

Visto l'art. 48 del D.Lgs. 267/2000;

Visto l'art. 31 del vigente Statuto comunale;

Visto l'art. 33 del vigente Regolamento del Consiglio Comunale;

DELIBERA


- Di approvare, per quanto di competenza, la proposta di deliberazione predisposta **D201 Opere Pubbliche Patrimonio - ordinario e post sisma. Impianti** concernente: **“ISTITUZIONE DEL CENTRO DI FORMAZIONE TERRITORIALE DEL CORPO NAZIONALE DEI VIGILI DEL FUOCO NEL COMUNE DELL’AQUILA. APPROVAZIONE DELLO SCHEMA DI CONVENZIONE AI SENSI DELL’ART. 1, COMMA 903, DELLA LEGGE 30/12/2020, N. 178 ”**.
- Di disporre la trasmissione al Presidente del Consiglio Comunale, per l'iscrizione all'**o.d.g.** della prossima seduta, previa l'acquisizione del parere della competente Commissione consiliare dell'allegata proposta di deliberazione a firma dell'Assessore **Vito Colonna**.

LA GIUNTA COMUNALE

Successivamente

DELIBERA

Di dichiarare immediatamente eseguibile, ai sensi dell'art. 134, comma 4, del D.Lgs. 18 agosto 2000, n.267, la presente deliberazione.



Comune dell'Aquila

D201 Opere Pubbliche Patrimonio - ordinario e post sisma. Impianti

N° Provvisorio


del

PROPOSTA DI DELIBERAZIONE DI CONSIGLIO COMUNALE

Oggetto: ISTITUZIONE DEL CENTRO DI FORMAZIONE TERRITORIALE DEL CORPO NAZIONALE DEI VIGILI DEL FUOCO NEL COMUNE DELL'AQUILA. APPROVAZIONE DELLO SCHEMA DI CONVENZIONE AI SENSI DELL'ART. 1, COMMA 903, DELLA LEGGE 30/12/2020, N. 178

Premesso che:

- il Documento Unico di Programmazione - D.U.P. per il triennio 2021/2023 è stato approvato e trasmesso al Consiglio Comunale, ex art. 170 del D. Lgs 267/2000, che ne ha preso atto con propria Deliberazione n. 48 del 09/04/2021;
- che con Deliberazione di Consiglio Comunale n. 49 del 09 aprile 2021, è stato approvato ex art. 174, comma 3 D. Lgs. 267/2000 ss.mm.ii. il Bilancio di Previsione 2021/2023 unitamente ai relativi allegati previsti ex lege;
- con Deliberazione di Giunta Comunale n. 147 del 26.04.2021 l'Esecutivo dell'Ente Locale ha approvato, a norma dell'art. 169 del D. Lgs 267/2000 ss.mm.ii., il Piano Esecutivo di Gestione per il triennio 2021/2023;
- l'art. 1, commi 901 e 902, della legge 178/2020, per promuovere lo sviluppo dei territori abruzzesi colpiti dal sisma del 2009, ha previsto, nel territorio comunale di L'Aquila l'istituzione di un Centro di formazione territoriale del Corpo nazionale dei vigili del fuoco che "...concorre, insieme con le altre strutture formative, all'attuazione delle politiche di formazione del Corpo nazionale dei vigili del fuoco, di cui al capo IV-bis del decreto legislativo 8 marzo 2006, n. 139, anche per consentire, in via innovativa, l'acquisizione di capacità tecnico-manuali propedeutiche all'attività operativa mediante appositi moduli didattici nell'ambito del corso di formazione iniziale del personale del medesimo Corpo";
- per l'attuazione di quanto sopra, il comma 904 dello stesso articolo di legge ha stabilito l'autorizzazione alla "...spesa di 5 milioni di euro per ciascuno degli anni 2021, 2022, 2023 e di 1 milione di euro a decorrere dall'anno 2024";
- il comma 903 del medesimo articolo di legge esplicita che per tali fini, entro sei mesi dall'entrata in vigore della legge 178/2020 sarà stipulata una apposita convenzione tra il Comune di L'Aquila e il Dipartimento dei vigili del fuoco del soccorso pubblico e della difesa civile-Corpo nazionale dei vigili del fuoco con la quale verranno "...individuare e messe a disposizione del Centro di formazione territoriale le unità immobiliari di proprietà del Comune dell'Aquila, tenendo conto anche del carattere residenziale della struttura formativa medesima";




Comune dell'Aquila

- l'intervento ricade tra gli obiettivi e i programmi gestionali specifici del Dipartimento dei Vigili del Fuoco, del Soccorso Pubblico e della Difesa Civile, trattandosi della realizzazione di una sede destinata all'addestramento specifico del personale dei Vigili del fuoco;
- a seguito di molteplici incontri Istituzionali e sopralluoghi effettuati dai referenti dei Vigili del Fuoco ed i Tecnici comunali al fine di reperire idonee aree, tra le varie ipotesi (aree non edificate, ex Sercom, ecc), è stata congiuntamente individuata la localizzazione del Centro di formazione nell'area del Progetto CASE "Sassa N.S.I.";
- che tale localizzazione, oltre a possedere i requisiti richiesti in ordine alle dimensioni ed alla distanza dalla città, rappresenta un positivo esempio di riuso del territorio evitando l'impatto ambientale dovuto ad ulteriore cementificazione;

che inoltre la stessa localizzazione è fortemente simbolica in quanto rappresentativa del passaggio dalla fase emergenziale, durante la quale i Vigili del Fuoco, tra i primi a prestare eroico soccorso dell'immediatezza del sisma del 6 aprile 2009, hanno svolto un ruolo fondamentale per la cittadinanza, a quella di sviluppo con attività di alta valenza, obiettivo primario dell'Amministrazione Comunale;

- la realizzazione della Scuola di Formazione presso il compendio immobiliare del "Progetto CASE" di Sassa, inoltre, darà luogo anche alla riqualificazione e valorizzazione dell'area in questione che ricomprende n° 18 palazzine delle quali 8 inagibili ed altre già oggetto di interventi che ne hanno limitato un uso ottimale;
- lo strumento del riuso delle strutture post sisma costituisce iniziativa pilota per addivenire ad una valorizzazione del patrimonio immobiliare pubblico;
- la significativa presenza nel territorio comunale di almeno 250 allievi con probabile eventuale implementazione a 500 allievi e possibile fino a 750 allievi, avrà conseguenti positive ricadute per il tessuto economico e sociale;
- la realizzazione del citato Centro di Formazione tecnico-professionale, unico per il centro Italia, costituisce prestigio ed orgoglio per la città dell'Aquila ed i centri limitrofi;
- che pertanto con decreto del Capo del Corpo nazionale dei vigili del fuoco n. 11 del 5 febbraio 2021 - successivamente integrato con decreto n. 17 del 13 febbraio 2021, è stato istituito un gruppo di lavoro per la redazione dello studio preliminare della nuova Scuola di Formazione VVF dell'Italia Centrale, da realizzare a L'Aquila nel complesso di Sassa NSI;
- che le esigenze poste alla base dello studio di fattibilità sono riassumibili nella realizzazione di un complesso formativo nel quale gli allievi frequentano un corso volto a migliorare le capacità di affrontare gli aspetti dell'attività di soccorso che richiedono abilità manuali nei settori dell'edilizia, della meccanica, dell'idraulica e dell'elettrotecnica;
- che l'Agenzia del Demanio, Direzione Regionale Abruzzo e Molise, con nota del 21/05/2021 prot. 15489, ha trasmesso la propria relazione tecnica con lo stato di consistenza delle aree interessate;



Comune dell'Aquila

- che gli Uffici Comunali competenti, d'intesa ed in collaborazione con gli omologhi uffici del Corpo Nazionale dei Vigili del Fuoco, hanno predisposto lo schema di convenzione che regolerà i rapporti tra tutti gli Enti interessati;

visto lo schema di convenzione di cui sopra e ritenuto che lo stesso sia meritevole di approvazione, per gli indubbi vantaggi che ne derivano per il territorio di questo Comune;

Considerato il parere favorevole di regolarità tecnica attestante la regolarità e la correttezza dell'azione amministrativa ai sensi del combinato disposto degli artt. 49 e 147 - bis, comma 1, del vigente Decreto Legislativo n° 267/2000, e del Regolamento comunale di contabilità.

Attestato che ai sensi dell'art. 49 del vigente D.Lgs. 267/2000 l'atto **comporta** riflessi diretti o indiretti sulla situazione economica finanziaria e patrimoniale dell'Ente.

Considerato il parere di regolarità contabile, espresso ai sensi del combinato disposto degli artt. 49 e 147 - bis, comma 1, del vigente Decreto Legislativo n° 267/2000 e del Regolamento comunale di contabilità.

DELIBERA

- di approvare lo schema di convenzione ai sensi dell'art. 1, comma 903, della legge 30 dicembre 2020, n. 178 allegato alla presente deliberazione per formarne parte integrante e sostanziale, unitamente alla relazione tecnica con lo stato di consistenza delle aree interessate redatta dall'Agenzia del Demanio, Direzione Regionale Abruzzo e Molise;
- di dare mandato ai Settori competenti di attivare tutte le iniziative di rispettiva competenza per garantire l'attuazione di quanto previsto nello schema di convenzione;
- di dare inoltre mandato, in particolare, al Settore OOPP – Patrimonio Ordinario e post sisma - Sport, di attuare gli adeguati provvedimenti per limitare, per quanto possibile, i disagi degli assegnatari;

L' Aquila, **28/06/2021 18.34.39**

Il Redattore **Berardino Tarquini**


L' Aquila, **29/06/2021 7.39.52**

D201 Opere Pubbliche Patrimonio - ordinario e post sisma. Impianti

IL DIRIGENTE



Comune dell'Aquila



Mauro Bellucci

L' Aquila, 29/06/2021

**ASS07 Assessorato Ricostruzione Privata -
Patrimonio - OOPP - Sport**

L' ASSESSORE

Vito Colonna

Oggetto: ISTITUZIONE DEL CENTRO DI FORMAZIONE TERRITORIALE DEL CORPO NAZIONALE DEI VIGILI DEL FUOCO NEL COMUNE DELL'AQUILA. APPROVAZIONE DELLO SCHEMA DI CONVENZIONE AI SENSI DELL'ART. 1, COMMA 903, DELLA LEGGE 30/12/2020, N. 178

PARERE DI REGOLARITA' TECNICA

Sul presente atto si esprime parere **favorevole** di regolarità tecnica attestante la regolarità e la correttezza dell'azione amministrativa *ai sensi del combinato disposto degli artt. 49 e 147 - bis, comma 1, del vigente Decreto Legislativo n ° 267/2000*, e del Regolamento comunale di contabilità.

Ai sensi dell'art. 49 del vigente D.Lgs. 267/2000 si attesta che l'atto **comporta** riflessi diretti o indiretti sulla situazione economica finanziaria e patrimoniale dell'Ente.

Il sottoscritto, consapevole delle sanzioni penali cui incorre nel caso di dichiarazione mendace o contenente dati non rispondenti a verità, come stabilito dall'art. 76 del D.P.R. n. 445/2000, ai sensi di quanto previsto dall'art. 47 del medesimo D.P.R., dichiara di non trovarsi in una situazione di conflitto di interesse, anche potenziale, così come disposto dall'art. 6, comma 2, e art. 7 del Codice di Comportamento di cui al D.P.R. 62/2013.

DATA
29/06/2021

FIRMA
Mauro Bellucci

Oggetto: ISTITUZIONE DEL CENTRO DI FORMAZIONE TERRITORIALE DEL CORPO NAZIONALE DEI VIGILI DEL FUOCO NEL COMUNE DELL'AQUILA. APPROVAZIONE DELLO SCHEMA DI CONVENZIONE AI SENSI DELL'ART. 1, COMMA 903, DELLA LEGGE 30/12/2020, N. 178

PARERE DI REGOLARITA' CONTABILE

Visto il parere di regolarità tecnica espresso sul presente atto si esprime parere favorevole di regolarità contabile, attestante, inoltre, la copertura finanziaria, *ai sensi del combinato disposto degli artt. 49 e 147 – bis, comma 1, del vigente Decreto Legislativo n ° 267/2000* e del Regolamento comunale di contabilità.

Il sottoscritto, consapevole delle sanzioni penali cui incorre nel caso di dichiarazione mendace o contenente dati non rispondenti a verità, come stabilito dall'art. 76 del D.P.R. n. 445/2000, ai sensi di quanto previsto dall'art. 47 del medesimo D.P.R., dichiara di non trovarsi in una situazione di conflitto di interesse, anche potenziale, così come disposto dall'art. 6, comma 2, e art. 7 del Codice di Comportamento di cui al D.P.R. 62/2013.

DATA
29/06/2021

FIRMA
Claudio Cerasoli

PROTOCOLLO D'INTESA

PER LA STIPULA DI CONVENZIONE AI SENSI DELL'ART. 1, COMMA 903, DELLA LEGGE 30 DICEMBRE 2020, n. 178.

tra

Comune dell'Aquila, C.F. 80002270660, con sede legale in via Andrea Bafile n. 2 e provvisoria in Via San Bernardino – Palazzo Fibbioni, in persona del Sindaco Pierluigi Biondi,

e

Dipartimento dei Vigili del Fuoco del soccorso pubblico e della difesa civile –Corpo nazionale dei vigili del fuoco, C.F. 80219290584, con sede in Roma, piazza del Viminale, rappresentato dal Prefetto dr.ssa Laura LEGA in qualità di Capo Dipartimento VV.F..

Premesso che

- a) l'art. 1, commi 901 e 902, della legge 178/2020, per promuovere lo sviluppo dei territori abruzzesi colpiti dal sisma del 2009, ha previsto, nel territorio comunale, di L'Aquila l'istituzione di un Centro di formazione territoriale del Corpo nazionale dei vigili del fuoco che *"...concorre, insieme con le altre strutture formative, all'attuazione delle politiche di formazione del Corpo nazionale dei vigili del fuoco, di cui al capo IV-bis del decreto legislativo 8 marzo 2006, n. 139, anche per consentire, in via innovativa, l'acquisizione di capacità tecnico-manuali propedeutiche all'attività operativa mediante appositi moduli didattici nell'ambito del corso di formazione iniziale del personale del medesimo Corpo"*;
- b) per l'attuazione di quanto sopra, il comma 904 dello stesso articolo di legge ha stabilito l'autorizzazione alla *"...spesa di 5 milioni di euro per ciascuno degli anni 2021, 2022, 2023 e di 1 milione di euro a decorrere dall'anno 2024"*;
- c) il comma 903 del medesimo articolo di legge esplicita che per tali fini, entro sei mesi dall'entrata in vigore della legge 178/2020 sarà stipulata una apposita convenzione tra il Comune di L'Aquila e il Dipartimento dei vigili del fuoco del soccorso pubblico e della difesa civile-Corpo nazionale dei vigili del fuoco con la quale verranno *"...individuate e messe a disposizione del Centro di formazione territoriale le unità immobiliari di proprietà del Comune dell'Aquila, tenendo conto anche del carattere residenziale della struttura formativa medesima"*;
- d) con deliberazione n. _____ del giorno _____ la Giunta del Comune di L'Aquila ha provveduto, fra l'altro, ad individuare le suddette unità immobiliari (aventi consistenza pari a complessivi mq. 121.680), censite al C.T. Foglio n. 35, particelle nn 868, 869, 871, 872, 893 e i

18 fabbricati del progetto C.A.S.E. ivi insistenti, analiticamente identificati nell'allegata relazione tecnico descrittiva redatta dall'Agenzia del Demanio;

- e) con la medesima deliberazione il Comune ha stabilito di richiedere al Consiglio Comunale l'autorizzazione a cedere gratuitamente le già menzionate unità immobiliari al Demanio dello Stato, per la specifica destinazione istituzionale a "Centro di formazione territoriale del Corpo nazionale dei vigili del fuoco";
- f) di tale consistenza immobiliare il Comune garantisce fin da ora, e comunque per il momento in cui avverrà il trasferimento di proprietà, la piena titolarità, il possesso, la disponibilità e la libertà da pesi, oneri, vincoli di qualsiasi natura, iscrizioni e trascrizioni pregiudizievoli. Le aree, al momento della consegna, saranno libere da persone o cose.
- g) Il Comune garantisce inoltre l'idoneità del complesso immobiliare, all'atto del trasferimento, all'uso a cui il Dipartimento VVF intende destinarlo in relazione agli strumenti urbanistico-edilizi e alle autorizzazioni eventualmente necessarie a cambi nella destinazione urbanistica;

Preso atto di quanto premesso, le parti concordano quanto segue.

Art. 1 Premesse

Le premesse fanno parte integrante e sostanziale della presente convenzione.

Art. 2 Oggetto

Il Comune, a mezzo del suo rappresentante, come sopra indicato e costituito, si impegna a trasferire a titolo gratuito allo Stato, per il tramite dell'Agenzia del Demanio, la piena proprietà dell'area insistente nel Comune di L'Aquila, Località "Sassa N.S.I." di complessivi mq. 121.680, censita al C.T. Foglio n. 35, particelle nn 868, 869, 871, 872, 893 e i 18 fabbricati del progetto C.A.S.E. sopra insistenti, meglio individuati nell'allegato estratto di mappa catastale (All. "A").

Art. 3 – Valore dell'area

Ai soli fini repertoriali il valore convenzionale dell'area sarà indicato in relazione a quello inventariale comunale, che verrà successivamente comunicato.

Art. 4 – Obblighi delle parti

Il compendio di cui alla presente Convenzione, una volta acquisite le autorizzazioni di Legge, ivi comprese quelle applicabili agli "Enti Locali", da ottenersi dal Comune e trasmettersi al Dipartimento VV.F. entro e non oltre la data del 30 settembre 2021, sarà ceduto e trasferito al Demanio dello Stato mediante atto pubblico nelle forme di cui all' art. 16 R.D. 2440/1923 o equivalenti, attraverso assegnazione in uso governativo, con verbale di consegna e relativa consistenza.

L'Immobile in convenzione sarà assegnato al Dipartimento VV.F.- Corpo Nazionale dei Vigili del Fuoco, con tutti gli annessi e connessi, adiacenze, dipendenze, e pertinenze, nulla escluso, né riservato al Comune di L'Aquila.

Il Dipartimento VV.F. è impegnato a realizzare il Centro di Formazione Territoriale per la preparazione e l'addestramento del personale dei Vigili del Fuoco, garantendo la copertura finanziaria del progetto, assegnata con "Legge di Bilancio n.178 del 31.12.2020 – art.1 commi 901,902, 903 e 904.

La realizzazione del Centro di Formazione Territoriale, la sua attivazione ed il suo mantenimento in esercizio costituiscono la causa giuridica unica presupposta al trasferimento gratuito della proprietà comunale.

Art. 5 – Oneri finanziari

La cessione a titolo gratuito dei suddetti diritti di proprietà dal Comune di L'Aquila allo Stato trova giustificazione nella realizzazione di un'opera pubblica di rilevante importanza – come sancito dall'art. 1, commi da 901 a 904, della legge 178/2020 – e nella circostanza che rispondono alle finalità istituzionali del Comune, nonché all'interesse della comunità amministrata, l'attivazione e la stabile funzionalità della Scuola di Formazione del personale del Corpo Nazionale dei Vigili del Fuoco per l'Italia Centrale.

Art. 6 -Ulteriori disposizioni

In caso di cessazione della suddetta destinazione ad uso governativo del cespite in argomento, il Comune e lo Stato ricercheranno pariteticamente, in ottemperanza alle disposizioni normative e previa verifica dell'interesse governativo di altre PP.AA., una nuova destinazione.

Art.7- Titolarità del bene

Il Comune garantisce fin da ora, e comunque per il momento in cui avverrà il trasferimento di proprietà la piena titolarità, il possesso, la disponibilità e la libertà da pesi, oneri, vincoli di qualsiasi natura, iscrizioni e trascrizioni pregiudizievoli.

Le aree promesse in assegnazione in uso governativo, al momento della consegna, che dovrà avvenire prima possibile e comunque entro e non oltre la data del 30/09/2022, saranno libere da persone o cose.

Art. 8 – Destinazione Urbanistica

Il Comune garantisce l'idoneità del complesso immobiliare, all'atto del trasferimento, all'uso a cui il Dipartimento VVF intende destinarlo in relazione agli strumenti urbanistico-edilizi e alle autorizzazioni eventualmente necessarie a cambi nella destinazione urbanistica.

Art. 9 - Eventuali controversie

Le parti, qualora non riescano a risolvere bonariamente le contestazioni che dovessero sorgere tra esse a causa o in dipendenza dell'osservanza, dell'interpretazione e della esecuzione del presente protocollo, convengono che il giudice competente è il Tribunale Amministrativo Regionale dell'Abruzzo.

Art. 10 – Effetti giuridici

Gli effetti giuridici del presente atto, fatto salvo quanto di seguito pattuito, decorrono dalla data di sottoscrizione per tutte le conseguenze utili ed onerose.

Art. 11 – Oneri fiscali

Il Comune dichiara che l'attività conseguente al presente atto è da considerarsi "non commerciale", ma "meramente occasionale", fuori dal campo applicativo del DPR 633/72 (non soggetto a IVA); pertanto il presente atto sarà registrato volturato e trascritto in ossequio alle previsioni del D.P.R. 26 aprile 1986 n. 131 e del D.lgs 31 ottobre 1990 n. 347 e sm.i.. Il presente atto è esente dall'imposta di bollo ai sensi dell'art. 16, Allegato B, del d.p.r. 642/1972

Art. 12 – Trattamento dati personali

Le parti stipulanti consentono il trattamento dei loro dati personali ai sensi dell'art. 183 del d.lgs. 30.06.2003 n. 196 e del Regolamento U.E. 2016/679 e s.m.i.; gli stessi potranno essere inseriti in banche dati, archivi informatici e sistemi telematici solo per fini correlati al presente atto, dipendenti formalità ed effetti fiscali connessi.

Art. 13 – Sottoscrizione digitale

La presente convenzione è sottoscritta quale scrittura privata con firma digitale certificata ai sensi e per gli effetti del d.lgs. 7 marzo 2005, n.82 e del d.p.c.m. 22 febbraio 2013 e ss.mm.ii..
Letto, approvato e sottoscritto.

Data dell'ultima delle firme digitali.

Per il Comune dell'Aquila

Il Sindaco Pierluigi BIONDI

per Il Dipartimento dei Vigili del Fuoco

del soccorso pubblico e della difesa civile

Il Capo Dipartimento Prefetto Laura LEGA



AGENZIA DEL DEMANIO

Direzione Regionale Abruzzo Molise
Sede di Pescara



Pescara, data del protocollo

RELAZIONE TECNICO - DESCRITTIVA

finalizzata all'identificazione catastale dei beni di proprietà del Comune di L'Aquila da cedere allo Stato per la realizzazione del *Centro di formazione territoriale dell'Aquila del Corpo Nazionale dei Vigili del Fuoco*

Ubicazione: L'Aquila - frazione Sassa -
via Bruno d'Inzillo, via Giorgio Scimia, via Sante Marchetti e via Carmine Mancini
Proprietà: Comune dell'Aquila



Google Earth

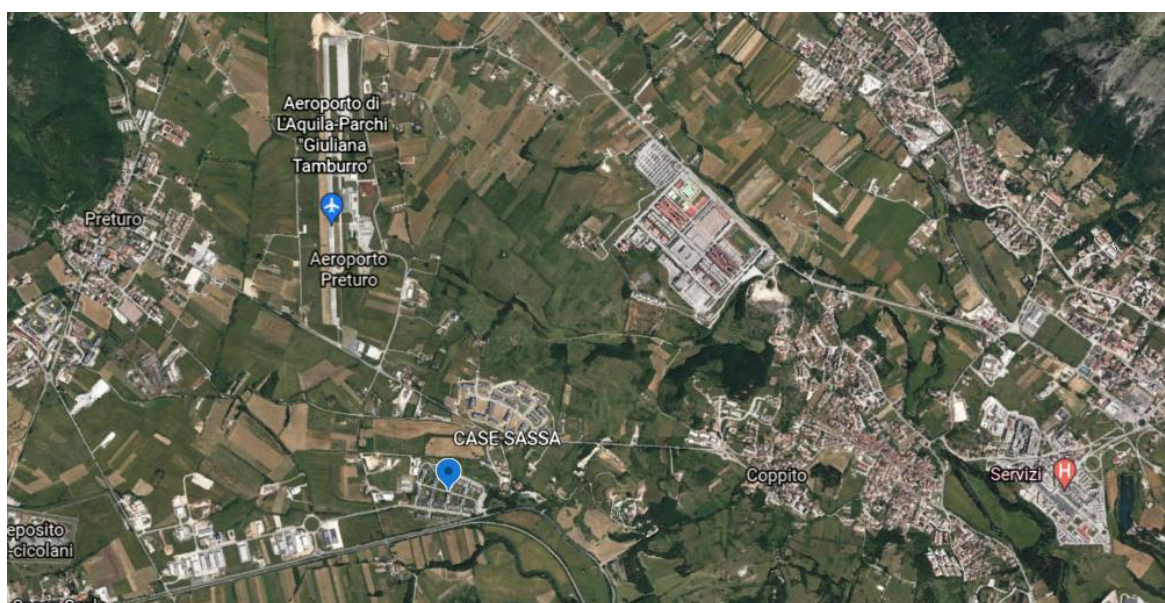
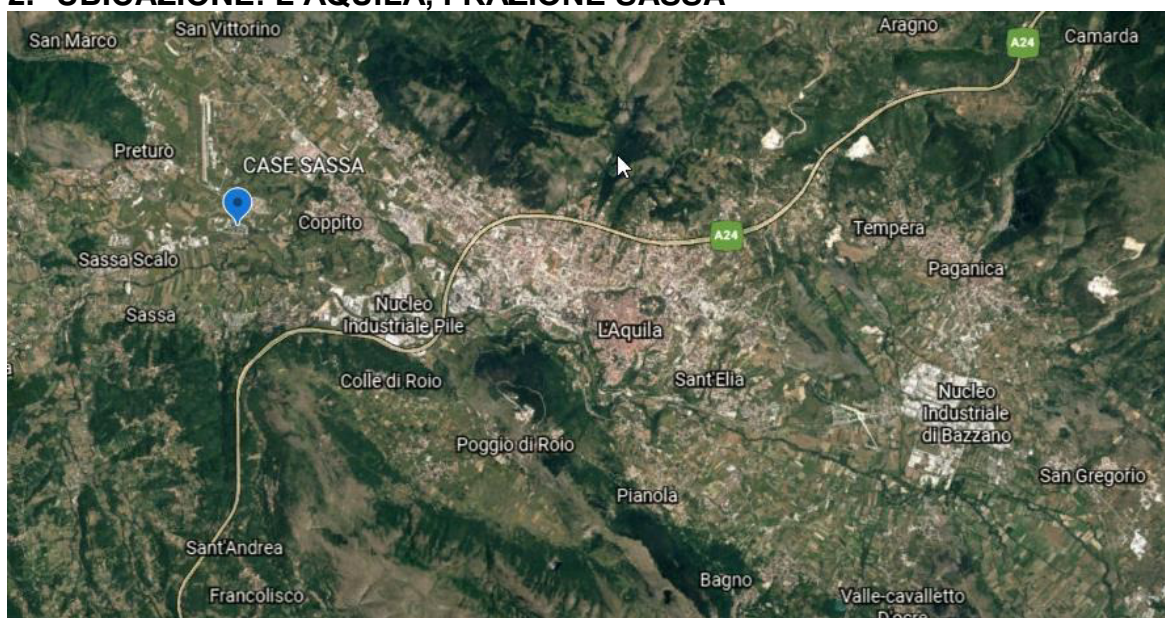
1. OGGETTO E SCOPO DELLA RELAZIONE

Con riferimento all'art. 1, commi 901 e 902 dell' L. 178/2020, per promuovere lo sviluppo dei territori abruzzesi colpiti dal sisma del 2009, nel territorio comunale dell'Aquila è istituito il Centro di formazione territoriale del Corpo Nazionale dei Vigili del Fuoco.

Il comma 903 del medesimo articolo di legge dispone che per tale finalità, entro sei mesi dall'entrata in vigore della L. 178/2020, deve essere stipulata un'apposita convenzione tra il Comune dell'Aquila e il Dipartimento dei Vigili del Fuoco con cui individuare le unità immobiliari, di proprietà del Comune dell'Aquila, da trasferire allo Stato.

La presente relazione ha la finalità di identificare catastalmente i fabbricati e le aree oggetto di convenzione tra l'Amministrazione Comunale dell'Aquila il Corpo Nazionale dei VV.F., che saranno successivamente trasferite gratuitamente allo Stato per le predette finalità.

2. UBICAZIONE: L'AQUILA, FRAZIONE SASSA



Sassa è una frazione dell'Aquila situata in prossimità delle frazioni aquilane di Coppito e Preturo, a circa 8 km, ad ovest, dal capoluogo comunale.

L'area in esame è posta nelle immediate vicinanze della stazione ferroviaria di Sassa N.S.I., collocata sulla linea Terni-L'Aquila-Sulmona. Inoltre, in adiacenza al bene scorre la SS. 17, che garantisce il collegamento tra L'Aquila e Rieti; a Sassa Scalo vi è, inoltre, la diramazione della strada statale del Gran Sasso d'Italia che giunge sino ad Arischia e di lì prosegue verso la provincia di Teramo.

A circa 2 km, in linea d'aria, è presente l'aeroporto di Preturo, attualmente utilizzato come centro di attività di soccorso della Protezione civile e per scopi di formazione.



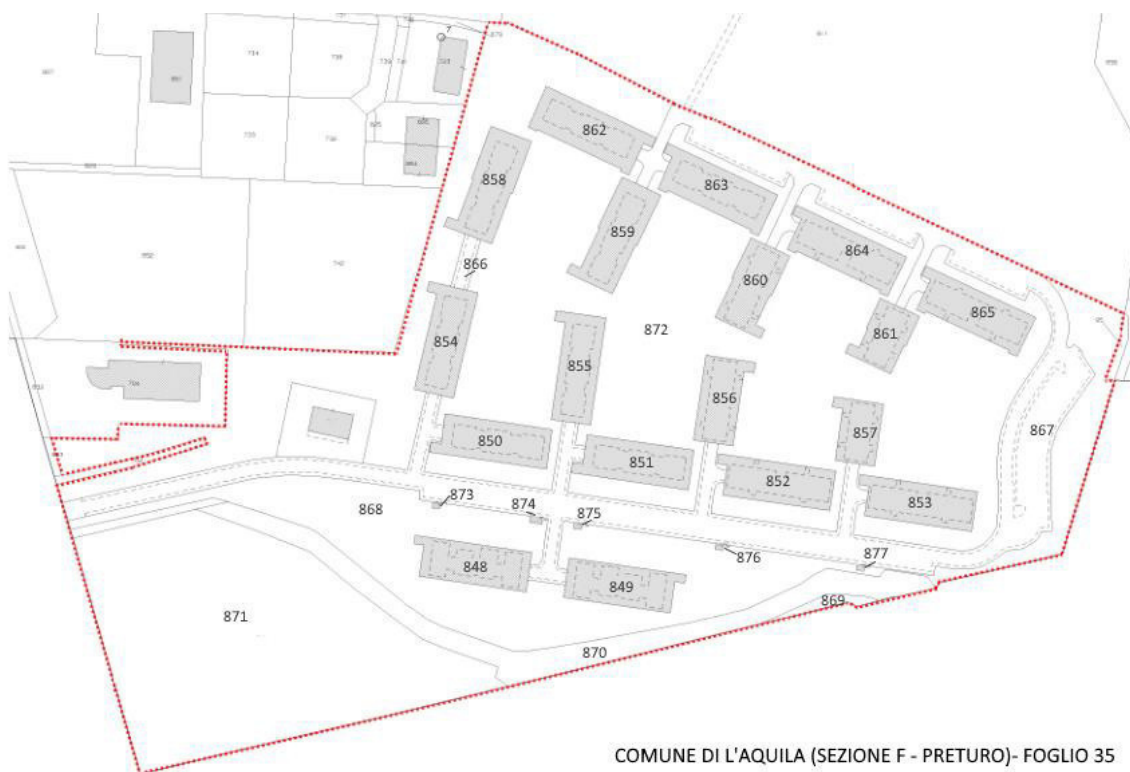
3. DESCRIZIONE

Il compendio in oggetto è costituito da un'aggregazione di n. 18 edifici multipiano destinati principalmente alla civile abitazione, di n. 1 edificio elevato su un solo piano adibito a centro di aggregazione sociale e di n. 5 manufatti, sempre mono-piano, adibiti a cabine elettriche; a corredo di tutti gli edifici è presente una pertinenza scoperta esclusiva costituita da aree adibite a strade per la viabilità interna, verde privato e aree adibite al parcheggio delle auto.

L'epoca di realizzazione è quella immediatamente successiva al terremoto che ha colpito il territorio aquilano il 6 aprile 2009 (il Tipo mappale catastale è stato presentato il 02/05/2011 ed inserito in mappa il 03/05/2011).

4. DATI CATASTALI

Il compendio è censito nel catasto dell'Aquila ed è contraddistinto dai seguenti identificativi catastali:



COMUNE DI L'AQUILA (SEZIONE F - PRETURO)- FOGLIO 35

CATASTO TERRENI – COMUNE DI L'AQUILA (sezione F – Preturo)			
FOGLIO	PARTICELLA	DESTINAZIONE	SUPERFICIE FONDIARIA (mq)
35	848	Ente urbano	1.220
35	849	Ente urbano	1.220
35	850	Ente urbano	1.232
35	851	Ente urbano	1.233
35	852	Ente urbano	1.235
35	853	Ente urbano	1.233
35	854	Ente urbano	1.233
35	855	Ente urbano	1.227
35	856	Ente urbano	979
35	857	Ente urbano	724
35	858	Ente urbano	1.303
35	859	Ente urbano	1.299
35	860	Ente urbano	1.039
35	861	Ente urbano	773
35	862	Ente urbano	1.357
35	863	Ente urbano	1.363
35	864	Ente urbano	1.315
35	865	Ente urbano	1.308
35	866	Ente urbano	248
35	867	Ente urbano	15.487
35	868	Ente urbano	14.990
35	869	Ente urbano	225
35	870	Ente urbano	4.715
35	871	Ente urbano	18.095
35	872	Ente urbano	44.942
35	873	Ente urbano	10
35	874	Ente urbano	17
35	875	Ente urbano	10
35	876	Ente urbano	10
35	877	Ente urbano	10
35	893	Ente urbano	1.628
SUPERFICIE FONDIARIA TOTALE			121.680 mq

CATASTO FABBRICATI – COMUNE DI L'AQUILA			
FOGLIO	PARTICELLA	SUBALTERNO	DESTINAZIONE PREVALENTE
35	848	da 1 a 29	Abitazione civile
35	849	da 1 a 29	Abitazione civile
35	850	da 1 a 31	Abitazione civile
35	851	da 1 a 31	Abitazione civile
35	852	da 1 a 28	Abitazione civile
35	853	da 1 a 28	Abitazione civile
35	854	da 1 a 31	Abitazione civile
35	855	da 1 a 31	Abitazione civile
35	856	da 1 a 22	Abitazione civile
35	857	da 1 a 16	Abitazione civile
35	858	da 1 a 31	Abitazione civile
35	859	da 1 a 31	Abitazione civile
35	860	da 1 a 22	Abitazione civile
35	861	da 1 a 16	Abitazione civile
35	862	da 1 a 31	Abitazione civile
35	863	da 1 a 31	Abitazione civile
35	864	da 1 a 28	Abitazione civile
35	865	da 1 a 28	Abitazione civile
35	866	---	area urbana
35	867	---	area urbana
35	868	---	area urbana
35	869	---	area urbana
35	870	---	area urbana
35	871	---	area urbana
35	872	---	area urbana
35	873	---	cabina elettrica
35	874	---	cabina elettrica
35	875	---	cabina elettrica
35	876	---	cabina elettrica
35	877	---	cabina elettrica
35	893	---	Fabbricato e/o locali per esercizi sportivi

Tutte le unità immobiliari risultano catastalmente intestate al Comune dell'Aquila – C.F. 80002270660 - per la piena proprietà.

Il Tecnico
Servizi Territoriali PE2
 Umberto D'Arcangelo



Il Responsabile
Servizi Territoriali PE2

Tiziana Falasca


Il Direttore Regionale
 Raffaella Narni



Allegati:

- estratto di mappa catastale con evidenziata in rosso l'area in oggetto;
- elenco immobili

Vis. tel. esente per fini istituzionali

Direzione Provinciale di L'Aquila Ufficio Provinciale - Territorio - Direttore DI PASQUALE MARCO



Carrisola

7

8

9



Elenco Immobili

Situazione degli atti informatizzati al 12/05/2021

Data: 13/05/2021 - Ora: 14:33:08
Visura N.: T250413

Pag. 1 - Fine

Dati della richiesta

Catasto: FABBRICATI
Comune: L'AQUILA (A345) (AQ)
Foglio: 35
Particella: 848

Elenco Unità Immobiliari Individuate												
N.	Foglio	Particella	Sub	Z.C.	Categoria	Classe	Consistenza	Partita	Rendita(Euro)	Rendita(Lire)	Indirizzo	
1	008/35	848	3	8	A/2	4	4 vani		289,22	560.000	VIA SANTE MARCHETTI, 2 Piano T	
2	008/35	848	4	8	A/2	4	4 vani		289,22	560.000	VIA SANTE MARCHETTI, 2 Piano T	
3	008/35	848	5	8	A/2	4	4 vani		289,22	560.000	VIA SANTE MARCHETTI, 2 Piano T	
4	008/35	848	6	8	A/2	4	4 vani		289,22	560.000	VIA SANTE MARCHETTI, 2 Piano 1	
5	008/35	848	7	8	A/2	4	4 vani		289,22	560.000	VIA SANTE MARCHETTI, 2 Piano 1	
6	008/35	848	8	8	A/2	4	4 vani		289,22	560.000	VIA SANTE MARCHETTI, 2 Piano 1	
7	008/35	848	9	8	A/2	4	4 vani		289,22	560.000	VIA SANTE MARCHETTI, 2 Piano 2	
8	008/35	848	10	8	A/2	4	4 vani		289,22	560.000	VIA SANTE MARCHETTI, 2 Piano 2	
9	008/35	848	11	8	A/2	4	4 vani		289,22	560.000	VIA SANTE MARCHETTI, 2 Piano 2	
10	008/35	848	13	8	A/2	4	2 vani		144,61	280.000	VIA SANTE MARCHETTI, 2 Piano T	
11	008/35	848	14	8	A/2	4	3 vani		216,91	420.000	VIA SANTE MARCHETTI, 2 Piano T	
12	008/35	848	15	8	A/2	4	2 vani		144,61	280.000	VIA SANTE MARCHETTI, 2 Piano 1	
13	008/35	848	16	8	A/2	4	3 vani		216,91	420.000	VIA SANTE MARCHETTI, 2 Piano 1	
14	008/35	848	17	8	A/2	4	2 vani		144,61	280.000	VIA SANTE MARCHETTI, 2 Piano 2	
15	008/35	848	18	8	A/2	4	3 vani		216,91	420.000	VIA SANTE MARCHETTI, 2 Piano 2	
16	008/35	848	20	8	A/2	4	4 vani		289,22	560.000	VIA SANTE MARCHETTI, 2 Piano T	
17	008/35	848	21	8	A/2	4	4 vani		289,22	560.000	VIA SANTE MARCHETTI, 2 Piano T	
18	008/35	848	22	8	A/2	4	3,5 vani		253,06	490.000	VIA SANTE MARCHETTI, 2 Piano T	
19	008/35	848	23	8	A/2	4	4 vani		289,22	560.000	VIA SANTE MARCHETTI, 2 Piano 1	
20	008/35	848	24	8	A/2	4	4 vani		289,22	560.000	VIA SANTE MARCHETTI, 2 Piano 1	
21	008/35	848	25	8	A/2	4	3,5 vani		253,06	490.000	VIA SANTE MARCHETTI, 2 Piano 1	
22	008/35	848	26	8	A/2	4	4 vani		289,22	560.000	VIA SANTE MARCHETTI, 2 Piano 2	
23	008/35	848	27	8	A/2	4	4 vani		289,22	560.000	VIA SANTE MARCHETTI, 2 Piano 2	
24	008/35	848	28	8	A/2	4	3,5 vani		253,06	490.000	VIA SANTE MARCHETTI, 2 Piano 2	
25	008/35	848	29	8	D/8				3.144,00	6.087.633	VIA SANTE MARCHETTI, 2 Piano S1	
26	008/35	848	1					A			VIA SANTE MARCHETTI, 2 Piano S1-T	
27	008/35	848	2					A			VIA SANTE MARCHETTI, 2 Piano T-1 - 2	
28	008/35	848	12					A			VIA SANTE MARCHETTI, 2 Piano T-1 - 2	
29	008/35	848	19					A			VIA SANTE MARCHETTI, 2 Piano T-1 - 2	

Unità immobiliari n. 29

Visura telematica esente per fini istituzionali



Elenco Immobili

Situazione degli atti informatizzati al 12/05/2021

Data: 13/05/2021 - Ora: 14:37:14
Visura N.: T252587

Pag. 1 - Fine

Dati della richiesta

Catasto: FABBRICATI
Comune: L'AQUILA (A345) (AQ)
Foglio: 35
Particella: 849

Elenco Unità Immobiliari Individuate											
N.	Foglio	Particella	Sub	Z.C.	Categoria	Classe	Consistenza	Partita	Rendita(Euro)	Rendita(Lire)	Indirizzo
1	008/35	849	3	8	A/2	4	4 vani		289,22	560.000	VIA SANTE MARCHETTI, 1 Piano T
2	008/35	849	4	8	A/2	4	4 vani		289,22	560.000	VIA SANTE MARCHETTI, 1 Piano T
3	008/35	849	5	8	A/2	4	4 vani		289,22	560.000	VIA SANTE MARCHETTI, 1 Piano T
4	008/35	849	6	8	A/2	4	4 vani		289,22	560.000	VIA SANTE MARCHETTI, 1 Piano 1
5	008/35	849	7	8	A/2	4	4 vani		289,22	560.000	VIA SANTE MARCHETTI, 1 Piano 1
6	008/35	849	8	8	A/2	4	4 vani		289,22	560.000	VIA SANTE MARCHETTI, 1 Piano 1
7	008/35	849	9	8	A/2	4	4 vani		289,22	560.000	VIA SANTE MARCHETTI, 1 Piano 2
8	008/35	849	10	8	A/2	4	4 vani		289,22	560.000	VIA SANTE MARCHETTI, 1 Piano 2
9	008/35	849	11	8	A/2	4	4 vani		289,22	560.000	VIA SANTE MARCHETTI, 1 Piano 2
10	008/35	849	13	8	A/2	4	2 vani		144,61	280.000	VIA SANTE MARCHETTI, 1 Piano T
11	008/35	849	14	8	A/2	4	3 vani		216,91	420.000	VIA SANTE MARCHETTI, 1 Piano T
12	008/35	849	15	8	A/2	4	2 vani		144,61	280.000	VIA SANTE MARCHETTI, 1 Piano 1
13	008/35	849	16	8	A/2	4	3 vani		216,91	420.000	VIA SANTE MARCHETTI, 1 Piano 1
14	008/35	849	17	8	A/2	4	2 vani		144,61	280.000	VIA SANTE MARCHETTI, 1 Piano 2
15	008/35	849	18	8	A/2	4	3 vani		216,91	420.000	VIA SANTE MARCHETTI, 1 Piano 2
16	008/35	849	20	8	A/2	4	4 vani		289,22	560.000	VIA SANTE MARCHETTI, 1 Piano T
17	008/35	849	21	8	A/2	4	4 vani		289,22	560.000	VIA SANTE MARCHETTI, 1 Piano T
18	008/35	849	22	8	A/2	4	3,5 vani		253,06	490.000	VIA SANTE MARCHETTI, 1 Piano T
19	008/35	849	23	8	A/2	4	4 vani		289,22	560.000	VIA SANTE MARCHETTI, 1 Piano 1
20	008/35	849	24	8	A/2	4	4 vani		289,22	560.000	VIA SANTE MARCHETTI, 1 Piano 1
21	008/35	849	25	8	A/2	4	3,5 vani		253,06	490.000	VIA SANTE MARCHETTI, 1 Piano 1
22	008/35	849	26	8	A/2	4	4 vani		289,22	560.000	VIA SANTE MARCHETTI, 1 Piano 2
23	008/35	849	27	8	A/2	4	4 vani		289,22	560.000	VIA SANTE MARCHETTI, 1 Piano 2
24	008/35	849	28	8	A/2	4	3,5 vani		253,06	490.000	VIA SANTE MARCHETTI, 1 Piano 2
25	008/35	849	29	8	D/8				3.144,00	6.087.633	VIA SANTE MARCHETTI, 1 Piano S1
26	008/35	849	1					A			VIA SANTE MARCHETTI, 1 Piano S1-T
27	008/35	849	2					A			VIA SANTE MARCHETTI, 1 Piano T-1 - 2
28	008/35	849	12					A			VIA SANTE MARCHETTI, 1 Piano T-1 - 2
29	008/35	849	19					A			VIA SANTE MARCHETTI, 1 Piano T-1 - 2

Unità immobiliari n. 29

Visura telematica esente per fini istituzionali



Elenco Immobili Situazione degli atti informatizzati al 12/05/2021

Data: 13/05/2021 - Ora: 14:39:55
Visura N.: T253944

Pag. 1 - Segue

Dati della richiesta

Catasto: FABBRICATI
Comune: L'AQUILA (A345) (AQ)
Foglio: 35
Particella: 850

Elenco Unità Immobiliari Individuate												
N.	Foglio	Particella	Sub	Z.C.	Categoria	Classe	Consistenza	Partita	Rendita(Euro)	Rendita(Lire)	Indirizzo	
1	008/35	850	6	8	A/2	4	1,5 vani		108,46	210.000	VIA BRUNO D'INZILLO, 1 Piano T	
2	008/35	850	7	8	A/2	4	1,5 vani		108,46	210.000	VIA BRUNO D'INZILLO, 1 Piano T	
3	008/35	850	8	8	A/2	4	4 vani		289,22	560.000	VIA BRUNO D'INZILLO, 1 Piano T	
4	008/35	850	9	8	A/2	4	3 vani		216,91	420.000	VIA BRUNO D'INZILLO, 1 Piano T	
5	008/35	850	10	8	A/2	4	4 vani		289,22	560.000	VIA BRUNO D'INZILLO, 1 Piano T	
6	008/35	850	11	8	A/2	4	4 vani		289,22	560.000	VIA BRUNO D'INZILLO, 1 Piano T	
7	008/35	850	12	8	A/2	4	3 vani		216,91	420.000	VIA BRUNO D'INZILLO, 1 Piano T	
8	008/35	850	13	8	A/2	4	4 vani		289,22	560.000	VIA BRUNO D'INZILLO, 1 Piano T	
9	008/35	850	14	8	A/2	4	4 vani		289,22	560.000	VIA BRUNO D'INZILLO, 1 Piano T	
10	008/35	850	15	8	A/2	4	4 vani		289,22	560.000	VIA BRUNO D'INZILLO, 1 Piano T	
11	008/35	850	16	8	A/2	4	4 vani		289,22	560.000	VIA BRUNO D'INZILLO, 1 Piano T	
12	008/35	850	17	8	A/2	4	3 vani		216,91	420.000	VIA BRUNO D'INZILLO, 1 Piano T	
13	008/35	850	18	8	A/2	4	4 vani		289,22	560.000	VIA BRUNO D'INZILLO, 1 Piano T	
14	008/35	850	19	8	A/2	4	4 vani		289,22	560.000	VIA BRUNO D'INZILLO, 1 Piano T	
15	008/35	850	20	8	A/2	4	3 vani		216,91	420.000	VIA BRUNO D'INZILLO, 1 Piano T	
16	008/35	850	21	8	A/2	4	4 vani		289,22	560.000	VIA BRUNO D'INZILLO, 1 Piano T	
17	008/35	850	22	8	A/2	4	4 vani		289,22	560.000	VIA BRUNO D'INZILLO, 1 Piano T	
18	008/35	850	23	8	A/2	4	4 vani		289,22	560.000	VIA BRUNO D'INZILLO, 1 Piano T	
19	008/35	850	24	8	A/2	4	4 vani		289,22	560.000	VIA BRUNO D'INZILLO, 1 Piano T	
20	008/35	850	25	8	A/2	4	3 vani		216,91	420.000	VIA BRUNO D'INZILLO, 1 Piano T	
21	008/35	850	26	8	A/2	4	4 vani		289,22	560.000	VIA BRUNO D'INZILLO, 1 Piano T	
22	008/35	850	27	8	A/2	4	4 vani		289,22	560.000	VIA BRUNO D'INZILLO, 1 Piano T	
23	008/35	850	28	8	A/2	4	3 vani		216,91	420.000	VIA BRUNO D'INZILLO, 1 Piano T	
24	008/35	850	29	8	A/2	4	4 vani		289,22	560.000	VIA BRUNO D'INZILLO, 1 Piano T	
25	008/35	850	30	8	A/2	4	4 vani		289,22	560.000	VIA BRUNO D'INZILLO, 1 Piano T	
26	008/35	850	31	8	D/8				3.276,00	6.343.221	VIA BRUNO D'INZILLO, 1 Piano S1	
27	008/35	850	1					A			VIA BRUNO D'INZILLO, 1 Piano T-S1	
28	008/35	850	2					A			VIA BRUNO D'INZILLO, 1 Piano T-1 - 2	
29	008/35	850	3					A			VIA BRUNO D'INZILLO, 1 Piano T-1 - 2	
30	008/35	850	4					A			VIA BRUNO D'INZILLO, 1 Piano T	



Elenco Immobili

Situazione degli atti informatizzati al 12/05/2021

Data: 13/05/2021 - Ora: 14:39:55

Visura N.: T253944

Pag. 2 - Fine

Elenco Unità Immobiliari Individuate											
N.	Foglio	Particella	Sub	Z.C.	Categoria	Classe	Consistenza	Partita	Rendita(Euro)	Rendita(Lire)	Indirizzo
31	008/35	850	5					A			VIA BRUNO D'INZILLO, 1 Piano 2

Unità immobiliari n. 31

Visura telematica esente per fini istituzionali



Elenco Immobili

Situazione degli atti informatizzati al 12/05/2021

Data: 13/05/2021 - Ora: 14:41:23
Visura N.: T254706

Pag. 1 - Segue

Dati della richiesta

Catasto: FABBRICATI
Comune: L'AQUILA (A345) (AQ)
Foglio: 35
Particella: 851

Elenco Unità Immobiliari Individuate												
N.	Foglio	Particella	Sub	Z.C.	Categoria	Classe	Consistenza	Partita	Rendita(Euro)	Rendita(Lire)	Indirizzo	
1	008/35	851	6	8	A/2	4	1,5 vani		108,46	210.000	VIA BRUNO D'INZILLO, 9 Piano T	
2	008/35	851	7	8	A/2	4	1,5 vani		108,46	210.000	VIA BRUNO D'INZILLO, 9 Piano T	
3	008/35	851	8	8	A/2	4	4 vani		289,22	560.000	VIA BRUNO D'INZILLO, 9 Piano T	
4	008/35	851	9	8	A/2	4	3 vani		216,91	420.000	VIA BRUNO D'INZILLO, 9 Piano T	
5	008/35	851	10	8	A/2	4	4 vani		289,22	560.000	VIA BRUNO D'INZILLO, 9 Piano T	
6	008/35	851	11	8	A/2	4	4 vani		289,22	560.000	VIA BRUNO D'INZILLO, 9 Piano T	
7	008/35	851	12	8	A/2	4	3 vani		216,91	420.000	VIA BRUNO D'INZILLO, 9 Piano T	
8	008/35	851	13	8	A/2	4	4 vani		289,22	560.000	VIA BRUNO D'INZILLO, 9 Piano T	
9	008/35	851	14	8	A/2	4	4 vani		289,22	560.000	VIA BRUNO D'INZILLO, 9 Piano T	
10	008/35	851	15	8	A/2	4	4 vani		289,22	560.000	VIA BRUNO D'INZILLO, 9 Piano T	
11	008/35	851	16	8	A/2	4	4 vani		289,22	560.000	VIA BRUNO D'INZILLO, 9 Piano T	
12	008/35	851	17	8	A/2	4	3 vani		216,91	420.000	VIA BRUNO D'INZILLO, 9 Piano T	
13	008/35	851	18	8	A/2	4	4 vani		289,22	560.000	VIA BRUNO D'INZILLO, 9 Piano T	
14	008/35	851	19	8	A/2	4	4 vani		289,22	560.000	VIA BRUNO D'INZILLO, 9 Piano T	
15	008/35	851	20	8	A/2	4	3 vani		216,91	420.000	VIA BRUNO D'INZILLO, 9 Piano T	
16	008/35	851	21	8	A/2	4	4 vani		289,22	560.000	VIA BRUNO D'INZILLO, 9 Piano T	
17	008/35	851	22	8	A/2	4	4 vani		289,22	560.000	VIA BRUNO D'INZILLO, 9 Piano T	
18	008/35	851	23	8	A/2	4	4 vani		289,22	560.000	VIA BRUNO D'INZILLO, 9 Piano T	
19	008/35	851	24	8	A/2	4	4 vani		289,22	560.000	VIA BRUNO D'INZILLO, 9 Piano T	
20	008/35	851	25	8	A/2	4	3 vani		216,91	420.000	VIA BRUNO D'INZILLO, 9 Piano T	
21	008/35	851	26	8	A/2	4	4 vani		289,22	560.000	VIA BRUNO D'INZILLO, 9 Piano T	
22	008/35	851	27	8	A/2	4	4 vani		289,22	560.000	VIA BRUNO D'INZILLO, 9 Piano T	
23	008/35	851	28	8	A/2	4	3 vani		216,91	420.000	VIA BRUNO D'INZILLO, 9 Piano T	
24	008/35	851	29	8	A/2	4	4 vani		289,22	560.000	VIA BRUNO D'INZILLO, 9 Piano T	
25	008/35	851	30	8	A/2	4	4 vani		289,22	560.000	VIA BRUNO D'INZILLO, 9 Piano T	
26	008/35	851	31	8	D/8				3.276,00	6.343.221	VIA BRUNO D'INZILLO, 9 Piano S1	
27	008/35	851	1					A			VIA BRUNO D'INZILLO, 9 Piano T-S1	
28	008/35	851	2					A			VIA BRUNO D'INZILLO, 9 Piano T-1 - 2	
29	008/35	851	3					A			VIA BRUNO D'INZILLO, 9 Piano T-1 - 2	
30	008/35	851	4					A			VIA BRUNO D'INZILLO, 9 Piano T	



Elenco Immobili

Situazione degli atti informatizzati al 12/05/2021

Data: 13/05/2021 - Ora: 14:41:23
Visura N.: T254706

Pag. 2 - Fine

Elenco Unità Immobiliari Individuate											
N.	Foglio	Particella	Sub	Z.C.	Categoria	Classe	Consistenza	Partita	Rendita(Euro)	Rendita(Lire)	Indirizzo
31	008/35	851	5					A			VIA BRUNO D'INZILLO, 9 Piano 2

Unità immobiliari n. 31

Visura telematica esente per fini istituzionali



Elenco Immobili Situazione degli atti informatizzati al 12/05/2021

Data: 13/05/2021 - Ora: 14:42:29
Visura N.: T255330

Pag. 1 - Fine

Dati della richiesta

Catasto: FABBRICATI
Comune: L'AQUILA (A345) (AQ)
Foglio: 35
Particella: 852

Elenco Unità Immobiliari Individuate												
N.	Foglio	Particella	Sub	Z.C.	Categoria	Classe	Consistenza	Partita	Rendita(Euro)	Rendita(Lire)	Indirizzo	
1	008/35	852	3	8	A/2	4	4 vani		289,22	560.000	VIA BRUNO D'INZILLO, 5 Piano T	
2	008/35	852	4	8	A/2	4	4 vani		289,22	560.000	VIA BRUNO D'INZILLO, 5 Piano T	
3	008/35	852	5	8	A/2	4	4 vani		289,22	560.000	VIA BRUNO D'INZILLO, 5 Piano T	
4	008/35	852	6	8	A/2	4	2,5 vani		180,76	350.000	VIA BRUNO D'INZILLO, 5 Piano T	
5	008/35	852	7	8	A/2	4	4 vani		289,22	560.000	VIA BRUNO D'INZILLO, 5 Piano 1	
6	008/35	852	8	8	A/2	4	2,5 vani		180,76	350.000	VIA BRUNO D'INZILLO, 5 Piano 1	
7	008/35	852	9	8	A/2	4	4 vani		289,22	560.000	VIA BRUNO D'INZILLO, 5 Piano 1	
8	008/35	852	10	8	A/2	4	4 vani		289,22	560.000	VIA BRUNO D'INZILLO, 5 Piano 1	
9	008/35	852	11	8	A/2	4	4 vani		289,22	560.000	VIA BRUNO D'INZILLO, 5 Piano 2	
10	008/35	852	12	8	A/2	4	2,5 vani		180,76	350.000	VIA BRUNO D'INZILLO, 5 Piano 2	
11	008/35	852	13	8	A/2	4	4 vani		289,22	560.000	VIA BRUNO D'INZILLO, 5 Piano 2	
12	008/35	852	14	8	A/2	4	4 vani		289,22	560.000	VIA BRUNO D'INZILLO, 5 Piano 2	
13	008/35	852	16	8	A/2	4	2,5 vani		180,76	350.000	VIA BRUNO D'INZILLO, 5 Piano T	
14	008/35	852	17	8	A/2	4	4 vani		289,22	560.000	VIA BRUNO D'INZILLO, 5 Piano T	
15	008/35	852	18	8	A/2	4	4 vani		289,22	560.000	VIA BRUNO D'INZILLO, 5 Piano T	
16	008/35	852	19	8	A/2	4	4 vani		289,22	560.000	VIA BRUNO D'INZILLO, 5 Piano T	
17	008/35	852	20	8	A/2	4	4 vani		289,22	560.000	VIA BRUNO D'INZILLO, 5 Piano 1	
18	008/35	852	21	8	A/2	4	4 vani		289,22	560.000	VIA BRUNO D'INZILLO, 5 Piano 1	
19	008/35	852	22	8	A/2	4	2,5 vani		180,76	350.000	VIA BRUNO D'INZILLO, 5 Piano 1	
20	008/35	852	23	8	A/2	4	4 vani		289,22	560.000	VIA BRUNO D'INZILLO, 5 Piano 1	
21	008/35	852	24	8	A/2	4	4 vani		289,22	560.000	VIA BRUNO D'INZILLO, 5 Piano 2	
22	008/35	852	25	8	A/2	4	4 vani		289,22	560.000	VIA BRUNO D'INZILLO, 5 Piano 2	
23	008/35	852	26	8	A/2	4	2,5 vani		180,76	350.000	VIA BRUNO D'INZILLO, 5 Piano 2	
24	008/35	852	27	8	A/2	4	4 vani		289,22	560.000	VIA BRUNO D'INZILLO, 5 Piano 2	
25	008/35	852	28	8	D/8				3.096,00	5.994.692	VIA BRUNO D'INZILLO, 5 Piano S1	
26	008/35	852	1					A			VIA BRUNO D'INZILLO, 5 Piano T-S1	
27	008/35	852	2					A			VIA BRUNO D'INZILLO, 5 Piano T-1 - 2	
28	008/35	852	15					A			VIA BRUNO D'INZILLO, 5 Piano T-1 - 2	

Unità immobiliari n. 28

Visura telematica esente per fini istituzionali

Elenco Immobili

Situazione degli atti informatizzati al 12/05/2021

Dati della richiesta

Catasto: FABBRICATI
Comune: L'AQUILA (A345) (AQ)
Foglio: 35
Particella: 853

Elenco Unità Immobiliari Individuate												
N.	Foglio	Particella	Sub	Z.C.	Categoria	Classe	Consistenza	Partita	Rendita(Euro)	Rendita(Lire)	Indirizzo	
1	008/35	853	3	8	A/2	4	4 vani		289,22	560.000	VIA BRUNO D'INZILLO, 1 Piano T	
2	008/35	853	4	8	A/2	4	4 vani		289,22	560.000	VIA BRUNO D'INZILLO, 1 Piano T	
3	008/35	853	5	8	A/2	4	4 vani		289,22	560.000	VIA BRUNO D'INZILLO, 1 Piano T	
4	008/35	853	6	8	A/2	4	2,5 vani		180,76	350.000	VIA BRUNO D'INZILLO, 1 Piano T	
5	008/35	853	7	8	A/2	4	4 vani		289,22	560.000	VIA BRUNO D'INZILLO, 1 Piano 1	
6	008/35	853	8	8	A/2	4	2,5 vani		180,76	350.000	VIA BRUNO D'INZILLO, 1 Piano 1	
7	008/35	853	9	8	A/2	4	4 vani		289,22	560.000	VIA BRUNO D'INZILLO, 1 Piano 1	
8	008/35	853	10	8	A/2	4	4 vani		289,22	560.000	VIA BRUNO D'INZILLO, 1 Piano 1	
9	008/35	853	11	8	A/2	4	4 vani		289,22	560.000	VIA BRUNO D'INZILLO, 1 Piano 2	
10	008/35	853	12	8	A/2	4	2,5 vani		180,76	350.000	VIA BRUNO D'INZILLO, 1 Piano 2	
11	008/35	853	13	8	A/2	4	4 vani		289,22	560.000	VIA BRUNO D'INZILLO, 1 Piano 2	
12	008/35	853	14	8	A/2	4	4 vani		289,22	560.000	VIA BRUNO D'INZILLO, 1 Piano 2	
13	008/35	853	16	8	A/2	4	2,5 vani		180,76	350.000	VIA BRUNO D'INZILLO, 1 Piano T	
14	008/35	853	17	8	A/2	4	4 vani		289,22	560.000	VIA BRUNO D'INZILLO, 1 Piano T	
15	008/35	853	18	8	A/2	4	4 vani		289,22	560.000	VIA BRUNO D'INZILLO, 1 Piano T	
16	008/35	853	19	8	A/2	4	4 vani		289,22	560.000	VIA BRUNO D'INZILLO, 1 Piano T	
17	008/35	853	20	8	A/2	4	4 vani		289,22	560.000	VIA BRUNO D'INZILLO, 1 Piano 1	
18	008/35	853	21	8	A/2	4	4 vani		289,22	560.000	VIA BRUNO D'INZILLO, 1 Piano 1	
19	008/35	853	22	8	A/2	4	2,5 vani		180,76	350.000	VIA BRUNO D'INZILLO, 1 Piano 1	
20	008/35	853	23	8	A/2	4	4 vani		289,22	560.000	VIA BRUNO D'INZILLO, 1 Piano 1	
21	008/35	853	24	8	A/2	4	4 vani		289,22	560.000	VIA BRUNO D'INZILLO, 1 Piano 2	
22	008/35	853	25	8	A/2	4	4 vani		289,22	560.000	VIA BRUNO D'INZILLO, 1 Piano 2	
23	008/35	853	26	8	A/2	4	2,5 vani		180,76	350.000	VIA BRUNO D'INZILLO, 1 Piano 2	
24	008/35	853	27	8	A/2	4	4 vani		289,22	560.000	VIA BRUNO D'INZILLO, 1 Piano 2	
25	008/35	853	28	8	D/8				3.096,00	5.994.692	VIA BRUNO D'INZILLO, 1 Piano S1	
26	008/35	853	1					A			VIA BRUNO D'INZILLO, 1 Piano T-S1	
27	008/35	853	2					A			VIA BRUNO D'INZILLO, 1 Piano T-1 - 2	
28	008/35	853	15					A			VIA BRUNO D'INZILLO, 1 Piano T-1 - 2	

Unità immobiliari n. 28

Visura telematica esente per fini istituzionali

Dati della richiesta

Catasto: FABBRICATI
Comune: L'AQUILA (A345) (AQ)
Foglio: 35
Particella: 854

Elenco Unità Immobiliari Individuate												
N.	Foglio	Particella	Sub	Z.C.	Categoria	Classe	Consistenza	Partita	Rendita(Euro)	Rendita(Lire)	Indirizzo	
1	008/35	854	6	8	A/2	4	1,5 vani		108,46	210.000	VIA CARMINE MANCINI, 2 Piano T	
2	008/35	854	7	8	A/2	4	1,5 vani		108,46	210.000	VIA CARMINE MANCINI, 2 Piano T	
3	008/35	854	8	8	A/2	4	4 vani		289,22	560.000	VIA CARMINE MANCINI, 2 Piano T	
4	008/35	854	9	8	A/2	4	3 vani		216,91	420.000	VIA CARMINE MANCINI, 2 Piano T	
5	008/35	854	10	8	A/2	4	4 vani		289,22	560.000	VIA CARMINE MANCINI, 2 Piano T	
6	008/35	854	11	8	A/2	4	4 vani		289,22	560.000	VIA CARMINE MANCINI, 2 Piano T	
7	008/35	854	12	8	A/2	4	3 vani		216,91	420.000	VIA CARMINE MANCINI, 2 Piano T	
8	008/35	854	13	8	A/2	4	4 vani		289,22	560.000	VIA CARMINE MANCINI, 2 Piano T	
9	008/35	854	14	8	A/2	4	4 vani		289,22	560.000	VIA CARMINE MANCINI, 2 Piano T	
10	008/35	854	15	8	A/2	4	4 vani		289,22	560.000	VIA CARMINE MANCINI, 2 Piano T	
11	008/35	854	16	8	A/2	4	4 vani		289,22	560.000	VIA CARMINE MANCINI, 2 Piano T	
12	008/35	854	17	8	A/2	4	3 vani		216,91	420.000	VIA CARMINE MANCINI, 2 Piano T	
13	008/35	854	18	8	A/2	4	4 vani		289,22	560.000	VIA CARMINE MANCINI, 2 Piano T	
14	008/35	854	19	8	A/2	4	4 vani		289,22	560.000	VIA CARMINE MANCINI, 2 Piano T	
15	008/35	854	20	8	A/2	4	3 vani		216,91	420.000	VIA CARMINE MANCINI, 2 Piano T	
16	008/35	854	21	8	A/2	4	4 vani		289,22	560.000	VIA CARMINE MANCINI, 2 Piano T	
17	008/35	854	22	8	A/2	4	4 vani		289,22	560.000	VIA CARMINE MANCINI, 2 Piano T	
18	008/35	854	23	8	A/2	4	4 vani		289,22	560.000	VIA CARMINE MANCINI, 2 Piano T	
19	008/35	854	24	8	A/2	4	4 vani		289,22	560.000	VIA CARMINE MANCINI, 2 Piano T	
20	008/35	854	25	8	A/2	4	3 vani		216,91	420.000	VIA CARMINE MANCINI, 2 Piano T	
21	008/35	854	26	8	A/2	4	4 vani		289,22	560.000	VIA CARMINE MANCINI, 2 Piano T	
22	008/35	854	27	8	A/2	4	4 vani		289,22	560.000	VIA CARMINE MANCINI, 2 Piano T	
23	008/35	854	28	8	A/2	4	3 vani		216,91	420.000	VIA CARMINE MANCINI, 2 Piano T	
24	008/35	854	29	8	A/2	4	4 vani		289,22	560.000	VIA CARMINE MANCINI, 2 Piano T	
25	008/35	854	30	8	A/2	4	4 vani		289,22	560.000	VIA CARMINE MANCINI, 2 Piano T	
26	008/35	854	31	8	D/8				3.276,00	6.343.221	VIA CARMINE MANCINI, 2 Piano S1	
27	008/35	854	1					A			VIA CARMINE MANCINI, 2 Piano T-S1	
28	008/35	854	2					A			VIA CARMINE MANCINI, 2 Piano T-1 - 2	
29	008/35	854	3					A			VIA CARMINE MANCINI, 2 Piano T-1 - 2	
30	008/35	854	4					A			VIA CARMINE MANCINI, 2 Piano 1	



Elenco Immobili

Situazione degli atti informatizzati al 12/05/2021

Data: 13/05/2021 - Ora: 14:44:42

Visura N.: T256524

Pag. 2 - Fine

Elenco Unità Immobiliari Individuate											
N.	Foglio	Particella	Sub	Z.C.	Categoria	Classe	Consistenza	Partita	Rendita(Euro)	Rendita(Lire)	Indirizzo
31	008/35	854	5					A			VIA CARMINE MANCINI, 2 Piano 2

Unità immobiliari n. 31

Visura telematica esente per fini istituzionali



Elenco Immobili Situazione degli atti informatizzati al 12/05/2021

Data: 13/05/2021 - Ora: 14:45:53
Visura N.: T257147

Pag. 1 - Segue

Dati della richiesta

Catasto: FABBRICATI
Comune: L'AQUILA (A345) (AQ)
Foglio: 35
Particella: 855

Elenco Unità Immobiliari Individuate												
N.	Foglio	Particella	Sub	Z.C.	Categoria	Classe	Consistenza	Partita	Rendita(Euro)	Rendita(Lire)	Indirizzo	
1	008/35	855	6	8	A/2	4	1,5 vani		108,46	210.000	VIA BRUNO D'INZILLO, 11 Piano T	
2	008/35	855	7	8	A/2	4	1,5 vani		108,46	210.000	VIA BRUNO D'INZILLO, 11 Piano T	
3	008/35	855	8	8	A/2	4	4 vani		289,22	560.000	VIA BRUNO D'INZILLO, 11 Piano T	
4	008/35	855	9	8	A/2	4	3 vani		216,91	420.000	VIA BRUNO D'INZILLO, 11 Piano T	
5	008/35	855	10	8	A/2	4	4 vani		289,22	560.000	VIA BRUNO D'INZILLO, 11 Piano T	
6	008/35	855	11	8	A/2	4	4 vani		289,22	560.000	VIA BRUNO D'INZILLO, 11 Piano T	
7	008/35	855	12	8	A/2	4	3 vani		216,91	420.000	VIA BRUNO D'INZILLO, 11 Piano T	
8	008/35	855	13	8	A/2	4	4 vani		289,22	560.000	VIA BRUNO D'INZILLO, 11 Piano T	
9	008/35	855	14	8	A/2	4	4 vani		289,22	560.000	VIA BRUNO D'INZILLO, 11 Piano T	
10	008/35	855	15	8	A/2	4	4 vani		289,22	560.000	VIA BRUNO D'INZILLO, 11 Piano T	
11	008/35	855	16	8	A/2	4	4 vani		289,22	560.000	VIA BRUNO D'INZILLO, 11 Piano T	
12	008/35	855	17	8	A/2	4	3 vani		216,91	420.000	VIA BRUNO D'INZILLO, 11 Piano T	
13	008/35	855	18	8	A/2	4	4 vani		289,22	560.000	VIA BRUNO D'INZILLO, 11 Piano T	
14	008/35	855	19	8	A/2	4	4 vani		289,22	560.000	VIA BRUNO D'INZILLO, 11 Piano T	
15	008/35	855	20	8	A/2	4	3 vani		216,91	420.000	VIA BRUNO D'INZILLO, 11 Piano T	
16	008/35	855	21	8	A/2	4	4 vani		289,22	560.000	VIA BRUNO D'INZILLO, 11 Piano T	
17	008/35	855	22	8	A/2	4	4 vani		289,22	560.000	VIA BRUNO D'INZILLO, 11 Piano T	
18	008/35	855	23	8	A/2	4	4 vani		289,22	560.000	VIA BRUNO D'INZILLO, 11 Piano T	
19	008/35	855	24	8	A/2	4	4 vani		289,22	560.000	VIA BRUNO D'INZILLO, 11 Piano T	
20	008/35	855	25	8	A/2	4	3 vani		216,91	420.000	VIA BRUNO D'INZILLO, 11 Piano T	
21	008/35	855	26	8	A/2	4	4 vani		289,22	560.000	VIA BRUNO D'INZILLO, 11 Piano T	
22	008/35	855	27	8	A/2	4	4 vani		289,22	560.000	VIA BRUNO D'INZILLO, 11 Piano T	
23	008/35	855	28	8	A/2	4	3 vani		216,91	420.000	VIA BRUNO D'INZILLO, 11 Piano T	
24	008/35	855	29	8	A/2	4	4 vani		289,22	560.000	VIA BRUNO D'INZILLO, 11 Piano T	
25	008/35	855	30	8	A/2	4	4 vani		289,22	560.000	VIA BRUNO D'INZILLO, 11 Piano T	
26	008/35	855	31	8	D/8				3.276,00	6.343.221	VIA BRUNO D'INZILLO, 11 Piano S1	
27	008/35	855	1					A			VIA BRUNO D'INZILLO, 11 Piano T-S1	
28	008/35	855	2					A			VIA BRUNO D'INZILLO, 11 Piano T-1 - 2	
29	008/35	855	3					A			VIA BRUNO D'INZILLO, 11 Piano T-1 - 2	
30	008/35	855	4					A			VIA BRUNO D'INZILLO, 11 Piano 1	



Elenco Immobili

Situazione degli atti informatizzati al 12/05/2021

Data: 13/05/2021 - Ora: 14:45:53
Visura N.: T257147

Pag. 2 - Fine

Elenco Unità Immobiliari Individuate											
N.	Foglio	Particella	Sub	Z.C.	Categoria	Classe	Consistenza	Partita	Rendita(Euro)	Rendita(Lire)	Indirizzo
31	008/35	855	5					A			VIA BRUNO D'INZILLO, 11 Piano 2

Unità immobiliari n. 31

Visura telematica esente per fini istituzionali



Elenco Immobili

Situazione degli atti informatizzati al 12/05/2021

Data: 13/05/2021 - Ora: 14:46:58
Visura N.: T257781

Pag. 1 - Fine

Dati della richiesta

Catasto: FABBRICATI
Comune: L'AQUILA (A345) (AQ)
Foglio: 35
Particella: 856

Elenco Unità Immobiliari Individuate											
N.	Foglio	Particella	Sub	Z.C.	Categoria	Classe	Consistenza	Partita	Rendita(Euro)	Rendita(Lire)	Indirizzo
1	008/35	856	3	8	A/2	4	4 vani		289,22	560.000	VIA BRUNO D'INZILLO, 7 Piano T
2	008/35	856	4	8	A/2	4	4 vani		289,22	560.000	VIA BRUNO D'INZILLO, 7 Piano T
3	008/35	856	5	8	A/2	4	2,5 vani		180,76	350.000	VIA BRUNO D'INZILLO, 7 Piano T
4	008/35	856	6	8	A/2	4	4 vani		289,22	560.000	VIA BRUNO D'INZILLO, 7 Piano 1
5	008/35	856	7	8	A/2	4	2,5 vani		180,76	350.000	VIA BRUNO D'INZILLO, 7 Piano 1
6	008/35	856	8	8	A/2	4	4 vani		289,22	560.000	VIA BRUNO D'INZILLO, 7 Piano 1
7	008/35	856	9	8	A/2	4	4 vani		289,22	560.000	VIA BRUNO D'INZILLO, 7 Piano 2
8	008/35	856	10	8	A/2	4	2,5 vani		180,76	350.000	VIA BRUNO D'INZILLO, 7 Piano 2
9	008/35	856	11	8	A/2	4	4 vani		289,22	560.000	VIA BRUNO D'INZILLO, 7 Piano 2
10	008/35	856	13	8	A/2	4	2,5 vani		180,76	350.000	VIA BRUNO D'INZILLO, 7 Piano T
11	008/35	856	14	8	A/2	4	4 vani		289,22	560.000	VIA BRUNO D'INZILLO, 7 Piano T
12	008/35	856	15	8	A/2	4	4 vani		289,22	560.000	VIA BRUNO D'INZILLO, 7 Piano T
13	008/35	856	16	8	A/2	4	4 vani		289,22	560.000	VIA BRUNO D'INZILLO, 7 Piano T
14	008/35	856	17	8	A/2	4	2,5 vani		180,76	350.000	VIA BRUNO D'INZILLO, 7 Piano 1
15	008/35	856	18	8	A/2	4	4 vani		289,22	560.000	VIA BRUNO D'INZILLO, 7 Piano 1
16	008/35	856	19	8	A/2	4	4 vani		289,22	560.000	VIA BRUNO D'INZILLO, 7 Piano 2
17	008/35	856	20	8	A/2	4	2,5 vani		180,76	350.000	VIA BRUNO D'INZILLO, 7 Piano 2
18	008/35	856	21	8	A/2	4	4 vani		289,22	560.000	VIA BRUNO D'INZILLO, 7 Piano 2
19	008/35	856	22	8	D/8				2.442,00	4.728.371	VIA BRUNO D'INZILLO, 7 Piano S1
20	008/35	856	1					A			VIA BRUNO D'INZILLO, 7 Piano T-S1
21	008/35	856	2					A			VIA BRUNO D'INZILLO, 7 Piano T-1 - 2
22	008/35	856	12					A			VIA BRUNO D'INZILLO, 7 Piano T-1 - 2

Unità immobiliari n. 22

Visura telematica esente per fini istituzionali



Elenco Immobili

Situazione degli atti informatizzati al 12/05/2021

Data: 13/05/2021 - Ora: 14:48:16
Visura N.: T258403

Pag. 1 - Fine

Dati della richiesta

Catasto: FABBRICATI
Comune: L'AQUILA (A345) (AQ)
Foglio: 35
Particella: 857

Elenco Unità Immobiliari Individuate											
N.	Foglio	Particella	Sub	Z.C.	Categoria	Classe	Consistenza	Partita	Rendita(Euro)	Rendita(Lire)	Indirizzo
1	008/35	857	3	8	A/2	4	4 vani		289,22	560.000	VIA BRUNO D'INZILLO, 3 Piano T
2	008/35	857	4	8	A/2	4	4 vani		289,22	560.000	VIA BRUNO D'INZILLO, 3 Piano T
3	008/35	857	5	8	A/2	4	4 vani		289,22	560.000	VIA BRUNO D'INZILLO, 3 Piano 1
4	008/35	857	6	8	A/2	4	4 vani		289,22	560.000	VIA BRUNO D'INZILLO, 3 Piano 1
5	008/35	857	7	8	A/2	4	4 vani		289,22	560.000	VIA BRUNO D'INZILLO, 3 Piano 2
6	008/35	857	8	8	A/2	4	4 vani		289,22	560.000	VIA BRUNO D'INZILLO, 3 Piano 2
7	008/35	857	10	8	A/2	4	4 vani		289,22	560.000	VIA BRUNO D'INZILLO, 3 Piano T
8	008/35	857	11	8	A/2	4	4 vani		289,22	560.000	VIA BRUNO D'INZILLO, 3 Piano T
9	008/35	857	12	8	A/2	4	4 vani		289,22	560.000	VIA BRUNO D'INZILLO, 3 Piano 1
10	008/35	857	13	8	A/2	4	4 vani		289,22	560.000	VIA BRUNO D'INZILLO, 3 Piano 1
11	008/35	857	14	8	A/2	4	4 vani		289,22	560.000	VIA BRUNO D'INZILLO, 3 Piano 2
12	008/35	857	15	8	A/2	4	4 vani		289,22	560.000	VIA BRUNO D'INZILLO, 3 Piano 2
13	008/35	857	16	8	D/8				2.486,00	4.813.567	VIA BRUNO D'INZILLO, 3 Piano S1
14	008/35	857	1					A			VIA BRUNO D'INZILLO, 3 Piano T-S1
15	008/35	857	2					A			VIA BRUNO D'INZILLO, 3 Piano T-1 - 2
16	008/35	857	9					A			VIA BRUNO D'INZILLO, 3 Piano T-1 - 2

Unità immobiliari n. 16

Visura telematica esente per fini istituzionali

Elenco Immobili

Situazione degli atti informatizzati al 12/05/2021

Dati della richiesta

Catasto: FABBRICATI
 Comune: L'AQUILA (A345) (AQ)
 Foglio: 35
 Particella: 858

Elenco Unità Immobiliari Individuate											
N.	Foglio	Particella	Sub	Z.C.	Categoria	Classe	Consistenza	Partita	Rendita(Euro)	Rendita(Lire)	Indirizzo
1	008/35	858	6	8	A/2	4	1,5 vani		108,46	210.000	VIA CARMINE MANCINI, 3 Piano T
2	008/35	858	7	8	A/2	4	1,5 vani		108,46	210.000	VIA CARMINE MANCINI, 3 Piano T
3	008/35	858	8	8	A/2	4	4 vani		289,22	560.000	VIA CARMINE MANCINI, 3 Piano T
4	008/35	858	9	8	A/2	4	3 vani		216,91	420.000	VIA CARMINE MANCINI, 3 Piano T
5	008/35	858	10	8	A/2	4	4 vani		289,22	560.000	VIA CARMINE MANCINI, 3 Piano T
6	008/35	858	11	8	A/2	4	4 vani		289,22	560.000	VIA CARMINE MANCINI, 3 Piano T
7	008/35	858	12	8	A/2	4	3 vani		216,91	420.000	VIA CARMINE MANCINI, 3 Piano T
8	008/35	858	13	8	A/2	4	4 vani		289,22	560.000	VIA CARMINE MANCINI, 3 Piano T
9	008/35	858	14	8	A/2	4	4 vani		289,22	560.000	VIA CARMINE MANCINI, 3 Piano T
10	008/35	858	15	8	A/2	4	4 vani		289,22	560.000	VIA CARMINE MANCINI, 3 Piano T
11	008/35	858	16	8	A/2	4	4 vani		289,22	560.000	VIA CARMINE MANCINI, 3 Piano T
12	008/35	858	17	8	A/2	4	3 vani		216,91	420.000	VIA CARMINE MANCINI, 3 Piano T
13	008/35	858	18	8	A/2	4	4 vani		289,22	560.000	VIA CARMINE MANCINI, 3 Piano T
14	008/35	858	19	8	A/2	4	4 vani		289,22	560.000	VIA CARMINE MANCINI, 3 Piano T
15	008/35	858	20	8	A/2	4	3 vani		216,91	420.000	VIA CARMINE MANCINI, 3 Piano T
16	008/35	858	21	8	A/2	4	4 vani		289,22	560.000	VIA CARMINE MANCINI, 3 Piano T
17	008/35	858	22	8	A/2	4	4 vani		289,22	560.000	VIA CARMINE MANCINI, 3 Piano T
18	008/35	858	23	8	A/2	4	4 vani		289,22	560.000	VIA CARMINE MANCINI, 3 Piano T
19	008/35	858	24	8	A/2	4	4 vani		289,22	560.000	VIA CARMINE MANCINI, 3 Piano T
20	008/35	858	25	8	A/2	4	3 vani		216,91	420.000	VIA CARMINE MANCINI, 3 Piano T
21	008/35	858	26	8	A/2	4	4 vani		289,22	560.000	VIA CARMINE MANCINI, 3 Piano T
22	008/35	858	27	8	A/2	4	4 vani		289,22	560.000	VIA CARMINE MANCINI, 3 Piano T
23	008/35	858	28	8	A/2	4	3 vani		216,91	420.000	VIA CARMINE MANCINI, 3 Piano T
24	008/35	858	29	8	A/2	4	4 vani		289,22	560.000	VIA CARMINE MANCINI, 3 Piano T
25	008/35	858	30	8	A/2	4	4 vani		289,22	560.000	VIA CARMINE MANCINI, 3 Piano T
26	008/35	858	31	8	D/8				3.244,00	6.281.260	VIA CARMINE MANCINI, 3 Piano S1
27	008/35	858	1					A			VIA CARMINE MANCINI, 3 Piano T-S1
28	008/35	858	2					A			VIA CARMINE MANCINI, 3 Piano T-1 - 2
29	008/35	858	3					A			VIA CARMINE MANCINI, 3 Piano T-1 - 2
30	008/35	858	4					A			VIA CARMINE MANCINI, 3 Piano 1



Elenco Immobili

Situazione degli atti informatizzati al 12/05/2021

Data: 13/05/2021 - Ora: 14:49:30

Visura N.: T259080

Pag. 2 - Fine

Elenco Unità Immobiliari Individuate											
N.	Foglio	Particella	Sub	Z.C.	Categoria	Classe	Consistenza	Partita	Rendita(Euro)	Rendita(Lire)	Indirizzo
31	008/35	858	5					A			VIA CARMINE MANCINI, 3 Piano 2

Unità immobiliari n. 31

Visura telematica esente per fini istituzionali

Elenco Immobili

Situazione degli atti informatizzati al 12/05/2021

Data: 13/05/2021 - Ora: 14:50:25
Visura N.: T259655

Pag. 1 - Segue

Dati della richiesta

Catasto: FABBRICATI
Comune: L'AQUILA (A345) (AQ)
Foglio: 35
Particella: 859

Elenco Unità Immobiliari Individuate											
N.	Foglio	Particella	Sub	Z.C.	Categoria	Classe	Consistenza	Partita	Rendita(Euro)	Rendita(Lire)	Indirizzo
1	008/35	859	6	8	A/2	4	1,5 vani		108,46	210.000	VIA GIORGIO SCIMIA, 12 Piano T
2	008/35	859	7	8	A/2	4	1,5 vani		108,46	210.000	VIA GIORGIO SCIMIA, 12 Piano T
3	008/35	859	8	8	A/2	4	4 vani		289,22	560.000	VIA GIORGIO SCIMIA, 12 Piano T
4	008/35	859	9	8	A/2	4	3 vani		216,91	420.000	VIA GIORGIO SCIMIA, 12 Piano T
5	008/35	859	10	8	A/2	4	4 vani		289,22	560.000	VIA GIORGIO SCIMIA, 12 Piano T
6	008/35	859	11	8	A/2	4	4 vani		289,22	560.000	VIA GIORGIO SCIMIA, 12 Piano T
7	008/35	859	12	8	A/2	4	3 vani		216,91	420.000	VIA GIORGIO SCIMIA, 12 Piano T
8	008/35	859	13	8	A/2	4	4 vani		289,22	560.000	VIA GIORGIO SCIMIA, 12 Piano T
9	008/35	859	14	8	A/2	4	4 vani		289,22	560.000	VIA GIORGIO SCIMIA, 12 Piano T
10	008/35	859	15	8	A/2	4	4 vani		289,22	560.000	VIA GIORGIO SCIMIA, 12 Piano 1
11	008/35	859	16	8	A/2	4	4 vani		289,22	560.000	VIA GIORGIO SCIMIA, 12 Piano 1
12	008/35	859	17	8	A/2	4	3 vani		216,91	420.000	VIA GIORGIO SCIMIA, 12 Piano 1
13	008/35	859	18	8	A/2	4	4 vani		289,22	560.000	VIA GIORGIO SCIMIA, 12 Piano 1
14	008/35	859	19	8	A/2	4	4 vani		289,22	560.000	VIA GIORGIO SCIMIA, 12 Piano 1
15	008/35	859	20	8	A/2	4	3 vani		216,91	420.000	VIA GIORGIO SCIMIA, 12 Piano 1
16	008/35	859	21	8	A/2	4	4 vani		289,22	560.000	VIA GIORGIO SCIMIA, 12 Piano 1
17	008/35	859	22	8	A/2	4	4 vani		289,22	560.000	VIA GIORGIO SCIMIA, 12 Piano 1
18	008/35	859	23	8	A/2	4	4 vani		289,22	560.000	VIA GIORGIO SCIMIA, 12 Piano 2
19	008/35	859	24	8	A/2	4	4 vani		289,22	560.000	VIA GIORGIO SCIMIA, 12 Piano 2
20	008/35	859	25	8	A/2	4	3 vani		216,91	420.000	VIA GIORGIO SCIMIA, 12 Piano 2
21	008/35	859	26	8	A/2	4	4 vani		289,22	560.000	VIA GIORGIO SCIMIA, 12 Piano 2
22	008/35	859	27	8	A/2	4	4 vani		289,22	560.000	VIA GIORGIO SCIMIA, 12 Piano 2
23	008/35	859	28	8	A/2	4	3 vani		216,91	420.000	VIA GIORGIO SCIMIA, 12 Piano 2
24	008/35	859	29	8	A/2	4	4 vani		289,22	560.000	VIA GIORGIO SCIMIA, 12 Piano 2
25	008/35	859	30	8	A/2	4	4 vani		289,22	560.000	VIA GIORGIO SCIMIA, 12 Piano 2
26	008/35	859	31	8	D/8				3.276,00	6.343.221	VIA GIORGIO SCIMIA, 12 Piano S1
27	008/35	859	1					A			VIA GIORGIO SCIMIA, 12 Piano T-S1
28	008/35	859	2					A			VIA GIORGIO SCIMIA, 12 Piano T-1 - 2
29	008/35	859	3					A			VIA GIORGIO SCIMIA, 12 Piano T-1 - 2
30	008/35	859	4					A			VIA GIORGIO SCIMIA, 12 Piano 1



Elenco Immobili

Situazione degli atti informatizzati al 12/05/2021

Data: 13/05/2021 - Ora: 14:50:25
Visura N.: T259655

Pag. 2 - Fine

Elenco Unità Immobiliari Individuate											
N.	Foglio	Particella	Sub	Z.C.	Categoria	Classe	Consistenza	Partita	Rendita(Euro)	Rendita(Lire)	Indirizzo
31	008/35	859	5					A			VIA GIORGIO SCIMIA, 12 Piano 2

Unità immobiliari n. 31

Visura telematica esente per fini istituzionali



Elenco Immobili

Situazione degli atti informatizzati al 12/05/2021

Data: 13/05/2021 - Ora: 14:51:43
Visura N.: T260392

Pag. 1 - Fine

Dati della richiesta

Catasto: FABBRICATI
Comune: L'AQUILA (A345) (AQ)
Foglio: 35
Particella: 860

Elenco Unità Immobiliari Individuate

N.	Foglio	Particella	Sub	Z.C.	Categoria	Classe	Consistenza	Partita	Rendita(Euro)	Rendita(Lire)	Indirizzo
1	008/35	860	3	8	A/2	4	4 vani		289,22	560.000	VIA GIORGIO SCIMIA, 8 Piano T
2	008/35	860	4	8	A/2	4	4 vani		289,22	560.000	VIA GIORGIO SCIMIA, 8 Piano T
3	008/35	860	5	8	A/2	4	2,5 vani		180,76	350.000	VIA GIORGIO SCIMIA, 8 Piano T
4	008/35	860	6	8	A/2	4	4 vani		289,22	560.000	VIA GIORGIO SCIMIA, 8 Piano 1
5	008/35	860	7	8	A/2	4	2,5 vani		180,76	350.000	VIA GIORGIO SCIMIA, 8 Piano 1
6	008/35	860	8	8	A/2	4	4 vani		289,22	560.000	VIA GIORGIO SCIMIA, 8 Piano 1
7	008/35	860	9	8	A/2	4	4 vani		289,22	560.000	VIA GIORGIO SCIMIA, 8 Piano 2
8	008/35	860	10	8	A/2	4	2,5 vani		180,76	350.000	VIA GIORGIO SCIMIA, 8 Piano 2
9	008/35	860	11	8	A/2	4	4 vani		289,22	560.000	VIA GIORGIO SCIMIA, 8 Piano 2
10	008/35	860	13	8	A/2	4	2,5 vani		180,76	350.000	VIA GIORGIO SCIMIA, 8 Piano T
11	008/35	860	14	8	A/2	4	4 vani		289,22	560.000	VIA GIORGIO SCIMIA, 8 Piano T
12	008/35	860	15	8	A/2	4	4 vani		289,22	560.000	VIA GIORGIO SCIMIA, 8 Piano T
13	008/35	860	16	8	A/2	4	4 vani		289,22	560.000	VIA GIORGIO SCIMIA, 8 Piano T
14	008/35	860	17	8	A/2	4	2,5 vani		180,76	350.000	VIA GIORGIO SCIMIA, 8 Piano 1
15	008/35	860	18	8	A/2	4	4 vani		289,22	560.000	VIA GIORGIO SCIMIA, 8 Piano 1
16	008/35	860	19	8	A/2	4	4 vani		289,22	560.000	VIA GIORGIO SCIMIA, 8 Piano 2
17	008/35	860	20	8	A/2	4	2,5 vani		180,76	350.000	VIA GIORGIO SCIMIA, 8 Piano 2
18	008/35	860	21	8	A/2	4	4 vani		289,22	560.000	VIA GIORGIO SCIMIA, 8 Piano 2
19	008/35	860	22	8	D/8				2.614,00	5.061.410	VIA GIORGIO SCIMIA, 8 Piano S1
20	008/35	860	1					A			VIA GIORGIO SCIMIA, 8 Piano T-S1
21	008/35	860	2					A			VIA GIORGIO SCIMIA, 8 Piano T-1 - 2
22	008/35	860	12					A			VIA GIORGIO SCIMIA, 8 Piano T-1 - 2

Unità immobiliari n. 22

Visura telematica esente per fini istituzionali



Elenco Immobili

Situazione degli atti informatizzati al 12/05/2021

Data: 13/05/2021 - Ora: 14:52:59
Visura N.: T261141

Pag. 1 - Fine

Dati della richiesta

Catasto: FABBRICATI
Comune: L'AQUILA (A345) (AQ)
Foglio: 35
Particella: 861

Elenco Unità Immobiliari Individuate											
N.	Foglio	Particella	Sub	Z.C.	Categoria	Classe	Consistenza	Partita	Rendita(Euro)	Rendita(Lire)	Indirizzo
1	008/35	861	3	8	A/2	4	4 vani		289,22	560.000	VIA GIORGIO SCIMIA, 4 Piano T
2	008/35	861	4	8	A/2	4	4 vani		289,22	560.000	VIA GIORGIO SCIMIA, 4 Piano T
3	008/35	861	5	8	A/2	4	4 vani		289,22	560.000	VIA GIORGIO SCIMIA, 4 Piano 1
4	008/35	861	6	8	A/2	4	4 vani		289,22	560.000	VIA GIORGIO SCIMIA, 4 Piano 1
5	008/35	861	7	8	A/2	4	4 vani		289,22	560.000	VIA GIORGIO SCIMIA, 4 Piano 2
6	008/35	861	8	8	A/2	4	4 vani		289,22	560.000	VIA GIORGIO SCIMIA, 4 Piano 2
7	008/35	861	10	8	A/2	4	4 vani		289,22	560.000	VIA GIORGIO SCIMIA, 4 Piano T
8	008/35	861	11	8	A/2	4	4 vani		289,22	560.000	VIA GIORGIO SCIMIA, 4 Piano T
9	008/35	861	12	8	A/2	4	4 vani		289,22	560.000	VIA GIORGIO SCIMIA, 4 Piano 1
10	008/35	861	13	8	A/2	4	4 vani		289,22	560.000	VIA GIORGIO SCIMIA, 4 Piano 1
11	008/35	861	14	8	A/2	4	4 vani		289,22	560.000	VIA GIORGIO SCIMIA, 4 Piano 2
12	008/35	861	15	8	A/2	4	4 vani		289,22	560.000	VIA GIORGIO SCIMIA, 4 Piano 2
13	008/35	861	16	8	D/8				1.916,00	3.709.893	VIA GIORGIO SCIMIA, 4 Piano S1
14	008/35	861	1					A			VIA GIORGIO SCIMIA, 4 Piano T-S1
15	008/35	861	2					A			VIA GIORGIO SCIMIA, 4 Piano T-1 - 2
16	008/35	861	9					A			VIA GIORGIO SCIMIA, 4 Piano T-1 - 2

Unità immobiliari n. 16

Visura telematica esente per fini istituzionali

Dati della richiesta

Catasto: FABBRICATI
Comune: L'AQUILA (A345) (AQ)
Foglio: 35
Particella: 862

Elenco Unità Immobiliari Individuate												
N.	Foglio	Particella	Sub	Z.C.	Categoria	Classe	Consistenza	Partita	Rendita(Euro)	Rendita(Lire)	Indirizzo	
1	008/35	862	6	8	A/2	4	1,5 vani		108,46	210.000	VIA GIORGIO SCIMIA, 14 Piano T	
2	008/35	862	7	8	A/2	4	1,5 vani		108,46	210.000	VIA GIORGIO SCIMIA, 14 Piano T	
3	008/35	862	8	8	A/2	4	4 vani		289,22	560.000	VIA GIORGIO SWCIMIA, 14 Piano T	
4	008/35	862	9	8	A/2	4	3 vani		216,91	420.000	VIA GIORGIO SCIMIA, 14 Piano T	
5	008/35	862	10	8	A/2	4	4 vani		289,22	560.000	VIA GIORGIO SCIMIA, 14 Piano T	
6	008/35	862	11	8	A/2	4	4 vani		289,22	560.000	VIA GIORGIO SCIMIA, 14 Piano T	
7	008/35	862	12	8	A/2	4	3 vani		216,91	420.000	VIA GIORGIO SCIMIA, 14 Piano T	
8	008/35	862	13	8	A/2	4	4 vani		289,22	560.000	VIA GIORGIO SCIMIA, 14 Piano T	
9	008/35	862	14	8	A/2	4	4 vani		289,22	560.000	VIA GIORGIO SCIMIA, 14 Piano T	
10	008/35	862	15	8	A/2	4	4 vani		289,22	560.000	VIA GIORGIO SCIMIA, 14 Piano 1	
11	008/35	862	16	8	A/2	4	4 vani		289,22	560.000	VIA GIORGIO SCIMIA, 14 Piano 1	
12	008/35	862	17	8	A/2	4	3 vani		216,91	420.000	VIA GIORGIO SCIMIA, 14 Piano 1	
13	008/35	862	18	8	A/2	4	4 vani		289,22	560.000	VIA GIORGIO SCIMIA, 14 Piano 1	
14	008/35	862	19	8	A/2	4	4 vani		289,22	560.000	VIA GIORGIO SCIMIA, 14 Piano 1	
15	008/35	862	20	8	A/2	4	3 vani		216,91	420.000	VIA GIORGIO SCIMIA, 14 Piano 1	
16	008/35	862	21	8	A/2	4	4 vani		289,22	560.000	VIA GIORGIO SCIMIA, 14 Piano 1	
17	008/35	862	22	8	A/2	4	4 vani		289,22	560.000	VIA GIORGIO SCIMIA, 14 Piano 1	
18	008/35	862	23	8	A/2	4	4 vani		289,22	560.000	VIA GIORGIO SCIMIA, 14 Piano 2	
19	008/35	862	24	8	A/2	4	4 vani		289,22	560.000	VIA GIORGIO SCIMIA, 14 Piano 2	
20	008/35	862	25	8	A/2	4	3 vani		216,91	420.000	VIA GIORGIO SCIMIA, 14 Piano 2	
21	008/35	862	26	8	A/2	4	4 vani		289,22	560.000	VIA GIORGIO SCIMIA, 14 Piano 2	
22	008/35	862	27	8	A/2	4	4 vani		289,22	560.000	VIA GIORGIO SCIMIA, 14 Piano 2	
23	008/35	862	28	8	A/2	4	3 vani		216,91	420.000	VIA GIORGIO SCIMIA, 14 Piano 2	
24	008/35	862	29	8	A/2	4	4 vani		289,22	560.000	VIA GIORGIO SCIMIA, 14 Piano 2	
25	008/35	862	30	8	A/2	4	4 vani		289,22	560.000	VIA GIORGIO SCIMIA, 14 Piano 2	
26	008/35	862	31	8	D/8				3.276,00	6.343.221	VIA GIORGIO SCIMIA, 14 Piano S1	
27	008/35	862	1					A			VIA GIORGIO SCIMIA, 14 Piano T-S1	
28	008/35	862	2					A			VIA GIORGIO SCIMIA, 14 Piano T-1 - 2	
29	008/35	862	3					A			VIA GIORGIO SCIMIA, 14 Piano T-1 - 2	
30	008/35	862	4					A			VIA GIORGIO SCIMIA, 14 Piano 1	



Elenco Immobili

Situazione degli atti informatizzati al 12/05/2021

Data: 13/05/2021 - Ora: 14:57:08
Visura N.: T263633

Pag. 2 - Fine

Elenco Unità Immobiliari Individuate											
N.	Foglio	Particella	Sub	Z.C.	Categoria	Classe	Consistenza	Partita	Rendita(Euro)	Rendita(Lire)	Indirizzo
31	008/35	862	5					A			VIA GIORGIO SCIMIA, 14 Piano 2

Unità immobiliari n. 31

Visura telematica esente per fini istituzionali

Dati della richiesta

Catasto: FABBRICATI
Comune: L'AQUILA (A345) (AQ)
Foglio: 35
Particella: 863

Elenco Unità Immobiliari Individuate												
N.	Foglio	Particella	Sub	Z.C.	Categoria	Classe	Consistenza	Partita	Rendita(Euro)	Rendita(Lire)	Indirizzo	
1	008/35	863	6	8	A/2	4	1,5 vani		108,46	210.000	VIA GIORGIO SCIMIA, 10 Piano T	
2	008/35	863	7	8	A/2	4	1,5 vani		108,46	210.000	VIA GIORGIO SCIMIA, 10 Piano T	
3	008/35	863	8	8	A/2	4	4 vani		289,22	560.000	VIA GIORGIO SCIMIA, 10 Piano T	
4	008/35	863	9	8	A/2	4	3 vani		216,91	420.000	VIA GIORGIO SCIMIA, 10 Piano T	
5	008/35	863	10	8	A/2	4	4 vani		289,22	560.000	VIA GIORGIO SCIMIA, 10 Piano T	
6	008/35	863	11	8	A/2	4	4 vani		289,22	560.000	VIA GIORGIO SCIMIA, 10 Piano T	
7	008/35	863	12	8	A/2	4	3 vani		216,91	420.000	VIA GIORGIO SCIMIA, 10 Piano T	
8	008/35	863	13	8	A/2	4	4 vani		289,22	560.000	VIA GIORGIO SCIMIA, 10 Piano T	
9	008/35	863	14	8	A/2	4	4 vani		289,22	560.000	VIA GIORGIO SCIMIA, 10 Piano T	
10	008/35	863	15	8	A/2	4	4 vani		289,22	560.000	VIA GIORGIO SCIMIA, 10 Piano 1	
11	008/35	863	16	8	A/2	4	4 vani		289,22	560.000	VIA GIORGIO SCIMIA, 10 Piano 1	
12	008/35	863	17	8	A/2	4	3 vani		216,91	420.000	VIA GIORGIO SCIMIA, 10 Piano 1	
13	008/35	863	18	8	A/2	4	4 vani		289,22	560.000	VIA GIORGIO SCIMIA, 10 Piano 1	
14	008/35	863	19	8	A/2	4	4 vani		289,22	560.000	VIA GIORGIO SCIMIA, 10 Piano 1	
15	008/35	863	20	8	A/2	4	3 vani		216,91	420.000	VIA GIORGIO SCIMIA, 10 Piano 1	
16	008/35	863	21	8	A/2	4	4 vani		289,22	560.000	VIA GIORGIO SCIMIA, 14 Piano 1	
17	008/35	863	22	8	A/2	4	4 vani		289,22	560.000	VIA GIORGIO SCIMIA, 10 Piano 1	
18	008/35	863	23	8	A/2	4	4 vani		289,22	560.000	VIA GIORGIO SCIMIA, 10 Piano 2	
19	008/35	863	24	8	A/2	4	4 vani		289,22	560.000	VIA GIORGIO SCIMIA, 10 Piano 2	
20	008/35	863	25	8	A/2	4	3 vani		216,91	420.000	VIA GIORGIO SCIMIA, 10 Piano 2	
21	008/35	863	26	8	A/2	4	4 vani		289,22	560.000	VIA GIORGIO SCIMIA, 10 Piano 2	
22	008/35	863	27	8	A/2	4	4 vani		289,22	560.000	VIA GIORGIO SCIMIA, 10 Piano 2	
23	008/35	863	28	8	A/2	4	3 vani		216,91	420.000	VIA GIORGIO SCIMIA, 10 Piano 2	
24	008/35	863	29	8	A/2	4	4 vani		289,22	560.000	VIA GIORGIO SCIMIA, 10 Piano 2	
25	008/35	863	30	8	A/2	4	4 vani		289,22	560.000	VIA GIORGIO SCIMIA, 10 Piano 2	
26	008/35	863	31	8	D/8				3.276,00	6.343.221	VIA GIORGIO SCIMIA, 10 Piano S1	
27	008/35	863	1					A			VIA GIORGIO SCIMIA, 10 Piano T-S1	
28	008/35	863	2					A			VIA GIORGIO SCIMIA, 10 Piano T-1 - 2	
29	008/35	863	3					A			VIA GIORGIO SCIMIA, 10 Piano T-1 - 2	
30	008/35	863	4					A			VIA GIORGIO SCIMIA, 10 Piano 1	



Elenco Immobili

Situazione degli atti informatizzati al 12/05/2021

Data: 13/05/2021 - Ora: 14:58:30
Visura N.: T264443

Pag. 2 - Fine

Elenco Unità Immobiliari Individuate											
N.	Foglio	Particella	Sub	Z.C.	Categoria	Classe	Consistenza	Partita	Rendita(Euro)	Rendita(Lire)	Indirizzo
31	008/35	863	5					A			VIA GIORGIO SCIMIA, 10 Piano 2

Unità immobiliari n. 31

Visura telematica esente per fini istituzionali

Elenco Immobili

Situazione degli atti informatizzati al 12/05/2021

Dati della richiesta

Catasto: FABBRICATI
Comune: L'AQUILA (A345) (AQ)
Foglio: 35
Particella: 864

Elenco Unità Immobiliari Individuate

N.	Foglio	Particella	Sub	Z.C.	Categoria	Classe	Consistenza	Partita	Rendita(Euro)	Rendita(Lire)	Indirizzo
1	008/35	864	3	8	A/2	4	4 vani		289,22	560.000	VIA GIORGIO SCIMIA, 6 Piano T
2	008/35	864	4	8	A/2	4	4 vani		289,22	560.000	VIA GIORGIO SCIMIA, 6 Piano T
3	008/35	864	5	8	A/2	4	4 vani		289,22	560.000	VIA GIORGIO SCIMIA, 6 Piano T
4	008/35	864	6	8	A/2	4	2,5 vani		180,76	350.000	VIA GIORGIO SCIMIA, 6 Piano T
5	008/35	864	7	8	A/2	4	4 vani		289,22	560.000	VIA GIORGIO SCIMIA, 6 Piano 1
6	008/35	864	8	8	A/2	4	2,5 vani		180,76	350.000	VIA GIORGIO SCIMIA, 6 Piano 1
7	008/35	864	9	8	A/2	4	4 vani		289,22	560.000	VIA GIORGIO SCIMIA, 6 Piano 1
8	008/35	864	10	8	A/2	4	4 vani		289,22	560.000	VIA GIORGIO SCIMIA, 6 Piano 1
9	008/35	864	11	8	A/2	4	4 vani		289,22	560.000	VIA GIORGIO SCIMIA, 6 Piano 2
10	008/35	864	12	8	A/2	4	2,5 vani		180,76	350.000	VIA GIORGIO SCIMIA, 6 Piano 2
11	008/35	864	13	8	A/2	4	4 vani		289,22	560.000	VIA GIORGIO SCIMIA, 6 Piano 2
12	008/35	864	14	8	A/2	4	4 vani		289,22	560.000	VIA GIORGIO SCIMIA, 6 Piano 2
13	008/35	864	16	8	A/2	4	2,5 vani		180,76	350.000	VIA GIORGIO SCIMIA, 6 Piano 2
14	008/35	864	17	8	A/2	4	4 vani		289,22	560.000	VIA GIORGIO SCIMIA, 6 Piano T
15	008/35	864	18	8	A/2	4	4 vani		289,22	560.000	VIA GIORGIO SCIMIA, 6 Piano T
16	008/35	864	19	8	A/2	4	4 vani		289,22	560.000	VIA GIORGIO SCIMIA, 6 Piano T
17	008/35	864	20	8	A/2	4	4 vani		289,22	560.000	VIA GIORGIO SCIMIA, 6 Piano 1
18	008/35	864	21	8	A/2	4	4 vani		289,22	560.000	VIA GIORGIO SCIMIA, 6 Piano 1
19	008/35	864	22	8	A/2	4	2,5 vani		180,76	350.000	VIA GIORGIO SCIMIA, 6 Piano 1
20	008/35	864	23	8	A/2	4	4 vani		289,22	560.000	VIA GIORGIO SCIMIA, 6 Piano 1
21	008/35	864	24	8	A/2	4	4 vani		289,22	560.000	VIA GIORGIO SCIMIA, 6 Piano 2
22	008/35	864	25	8	A/2	4	4 vani		289,22	560.000	VIA GIORGIO SCIMIA, 6 Piano 2
23	008/35	864	26	8	A/2	4	2,5 vani		180,76	350.000	VIA GIORGIO SCIMIA, 6 Piano 2
24	008/35	864	27	8	A/2	4	4 vani		289,22	560.000	VIA GIORGIO SCIMIA, 6 Piano 2
25	008/35	864	28	8	D/8				3.336,00	6.459.397	VIA GIORGIO SCIMIA, 6 Piano S1
26	008/35	864	1					A			VIA GIORGIO SCIMIA, 6 Piano T-S1
27	008/35	864	2					A			VIA GIORGIO SCIMIA, 6 Piano T-1 - 2
28	008/35	864	15					A			VIA GIORGIO SCIMIA, 6 Piano T-1 - 2

Unità immobiliari n. 28

Visura telematica esente per fini istituzionali



Elenco Immobili

Situazione degli atti informatizzati al 12/05/2021

Data: 13/05/2021 - Ora: 15:01:41
Visura N.: T266400
Pag. 1 - Fine

Dati della richiesta

Catasto: FABBRICATI
Comune: L'AQUILA (A345) (AQ)
Foglio: 35
Particella: 865

Elenco Unità Immobiliari Individuate											
N.	Foglio	Particella	Sub	Z.C.	Categoria	Classe	Consistenza	Partita	Rendita(Euro)	Rendita(Lire)	Indirizzo
1	008/35	865	3	8	A/2	4	4 vani		289,22	560.000	VIA GIORGIO SCIMIA, 2 Piano T
2	008/35	865	4	8	A/2	4	4 vani		289,22	560.000	VIA GIORGIO SCIMIA, 2 Piano T
3	008/35	865	5	8	A/2	4	4 vani		289,22	560.000	VIA GIORGIO SCIMIA, 2 Piano T
4	008/35	865	6	8	A/2	4	2,5 vani		180,76	350.000	VIA GIORGIO SCIMIA, 2 Piano T
5	008/35	865	7	8	A/2	4	4 vani		289,22	560.000	VIA GIORGIO SCIMIA, 2 Piano 1
6	008/35	865	8	8	A/2	4	2,5 vani		180,76	350.000	VIA GIORGIO SCIMIA, 2 Piano 1
7	008/35	865	9	8	A/2	4	4 vani		289,22	560.000	VIA GIORGIO SCIMIA, 2 Piano 1
8	008/35	865	10	8	A/2	4	4 vani		289,22	560.000	VIA GIORGIO SCIMIA, 2 Piano 1
9	008/35	865	11	8	A/2	4	4 vani		289,22	560.000	VIA GIORGIO SCIMIA, 2 Piano 2
10	008/35	865	12	8	A/2	4	2,5 vani		180,76	350.000	VIA GIORGIO SCIMIA, 2 Piano 2
11	008/35	865	13	8	A/2	4	4 vani		289,22	560.000	VIA GIORGIO SCIMIA, 2 Piano 2
12	008/35	865	14	8	A/2	4	4 vani		289,22	560.000	VIA GIORGIO SCIMIA, 2 Piano 2
13	008/35	865	16	8	A/2	4	2,5 vani		180,76	350.000	VIA GIORGIO SCIMIA, 2 Piano 2
14	008/35	865	17	8	A/2	4	4 vani		289,22	560.000	VIA GIORGIO SCIMIA, 2 Piano T
15	008/35	865	18	8	A/2	4	4 vani		289,22	560.000	VIA GIORGIO SCIMIA, 2 Piano T
16	008/35	865	19	8	A/2	4	4 vani		289,22	560.000	VIA GIORGIO SCIMIA, 2 Piano T
17	008/35	865	20	8	A/2	4	4 vani		289,22	560.000	VIA GIORGIO SCIMIA, 2 Piano 1
18	008/35	865	21	8	A/2	4	4 vani		289,22	560.000	VIA GIORGIO SCIMIA, 2 Piano 1
19	008/35	865	22	8	A/2	4	2,5 vani		180,76	350.000	VIA GIORGIO SCIMIA, 2 Piano 1
20	008/35	865	23	8	A/2	4	4 vani		289,22	560.000	VIA GIORGIO SCIMIA, 2 Piano 1
21	008/35	865	24	8	A/2	4	4 vani		289,22	560.000	VIA GIORGIO SCIMIA, 2 Piano 2
22	008/35	865	25	8	A/2	4	4 vani		289,22	560.000	VIA GIORGIO SCIMIA, 2 Piano 2
23	008/35	865	26	8	A/2	4	2,5 vani		180,76	350.000	VIA GIORGIO SCIMIA, 2 Piano 2
24	008/35	865	27	8	A/2	4	4 vani		289,22	560.000	VIA GIORGIO SCIMIA, 2 Piano 2
25	008/35	865	28	8	D/8				3.336,00	6.459.397	VIA GIORGIO SCIMIA, 2 Piano S1
26	008/35	865	1					A			VIA GIORGIO SCIMIA, 2 Piano T-S1
27	008/35	865	2					A			VIA GIORGIO SCIMIA, 2 Piano T-1 - 2
28	008/35	865	15					A			VIA GIORGIO SCIMIA, 2 Piano T-1 - 2

Unità immobiliari n. 28

Visura telematica esente per fini istituzionali



Elenco Immobili

Situazione degli atti informatizzati al 12/05/2021

Data: 13/05/2021 - Ora: 15:23:43
Visura N.: T280785

Pag. 1 - Fine

Dati della richiesta

Catasto: FABBRICATI
Comune: L'AQUILA (A345) (AQ)
Foglio: 35
Particella: 866

Elenco Unità Immobiliari Individuate											
N.	Foglio	Particella	Sub	Z.C.	Categoria	Classe	Consistenza	Partita	Rendita(Euro)	Rendita(Lire)	Indirizzo
1	008/35	866			F/1						VIA CARMINE MANCINI, SNC Piano T

Unità immobiliari n. 1

Visura telematica esente per fini istituzionali



Elenco Immobili

Situazione degli atti informatizzati al 12/05/2021

Data: 13/05/2021 - Ora: 15:22:37
Visura N.: T279924

Pag. 1 - Fine

Dati della richiesta

Catasto: FABBRICATI
Comune: L'AQUILA (A345) (AQ)
Foglio: 35
Particella: 867

Elenco Unità Immobiliari Individuate											
N.	Foglio	Particella	Sub	Z.C.	Categoria	Classe	Consistenza	Partita	Rendita(Euro)	Rendita(Lire)	Indirizzo
1	008/35	867			F/1						VIA BRUNO D'INZILLO, SNC Piano T

Unità immobiliari n. 1

Visura telematica esente per fini istituzionali



Elenco Immobili

Situazione degli atti informatizzati al 12/05/2021

Data: 13/05/2021 - Ora: 15:18:56
Visura N.: T277275

Pag. 1 - Fine

Dati della richiesta

Catasto: FABBRICATI
Comune: L'AQUILA (A345) (AQ)
Foglio: 35
Particella: 868

Elenco Unità Immobiliari Individuate											
N.	Foglio	Particella	Sub	Z.C.	Categoria	Classe	Consistenza	Partita	Rendita(Euro)	Rendita(Lire)	Indirizzo
1	008/35	868			F/1						VIA BRUNO D'INZILLO, SNC Piano T

Unità immobiliari n. 1

Visura telematica esente per fini istituzionali



Elenco Immobili

Situazione degli atti informatizzati al 12/05/2021

Data: 13/05/2021 - Ora: 15:20:37
Visura N.: T278444

Pag. 1 - Fine

Dati della richiesta

Catasto: FABBRICATI
Comune: L'AQUILA (A345) (AQ)
Foglio: 35
Particella: 869

Elenco Unità Immobiliari Individuate											
N.	Foglio	Particella	Sub	Z.C.	Categoria	Classe	Consistenza	Partita	Rendita(Euro)	Rendita(Lire)	Indirizzo
1	008/35	869			F/1						VIA BRUNO D'INZILLO, SNC Piano T

Unità immobiliari n. 1

Visura telematica esente per fini istituzionali



Elenco Immobili

Situazione degli atti informatizzati al 12/05/2021

Data: 13/05/2021 - Ora: 15:10:50
Visura N.: T271955

Pag. 1 - Fine

Dati della richiesta

Catasto: FABBRICATI
Comune: L'AQUILA (A345) (AQ)
Foglio: 35
Particella: 870

Elenco Unità Immobiliari Individuate											
N.	Foglio	Particella	Sub	Z.C.	Categoria	Classe	Consistenza	Partita	Rendita(Euro)	Rendita(Lire)	Indirizzo
1	008/35	870			F/1						VIA BRUNO D'INZILLO, SNC Piano T

Unità immobiliari n. 1

Visura telematica esente per fini istituzionali



Elenco Immobili

Situazione degli atti informatizzati al 12/05/2021

Data: 13/05/2021 - Ora: 15:12:40
Visura N.: T273133

Pag. 1 - Fine

Dati della richiesta

Catasto: FABBRICATI
Comune: L'AQUILA (A345) (AQ)
Foglio: 35
Particella: 871

Elenco Unità Immobiliari Individuate

N.	Foglio	Particella	Sub	Z.C.	Categoria	Classe	Consistenza	Partita	Rendita(Euro)	Rendita(Lire)	Indirizzo
1	008/35	871			F/1						VIA BRUNO D'INZILLO, SNC Piano T

Unità immobiliari n. 1

Visura telematica esente per fini istituzionali



Elenco Immobili

Situazione degli atti informatizzati al 12/05/2021

Data: 13/05/2021 - Ora: 15:24:22
Visura N.: T281239

Pag. 1 - Fine

Dati della richiesta

Catasto: FABBRICATI
Comune: L'AQUILA (A345) (AQ)
Foglio: 35
Particella: 872

Elenco Unità Immobiliari Individuate											
N.	Foglio	Particella	Sub	Z.C.	Categoria	Classe	Consistenza	Partita	Rendita(Euro)	Rendita(Lire)	Indirizzo
1	008/35	872			F/1						VIA BRUNO D'INZILLO, SNC Piano T

Unità immobiliari n. 1

Visura telematica esente per fini istituzionali



Elenco Immobili

Situazione degli atti informatizzati al 12/05/2021

Data: 13/05/2021 - Ora: 15:05:32
Visura N.: T268730

Pag. 1 - Fine

Dati della richiesta

Catasto: FABBRICATI
Comune: L'AQUILA (A345) (AQ)
Foglio: 35
Particella: 873

Elenco Unità Immobiliari Individuate											
N.	Foglio	Particella	Sub	Z.C.	Categoria	Classe	Consistenza	Partita	Rendita(Euro)	Rendita(Lire)	Indirizzo
1	008/35	873		8	D/1				44,00	85.196	VIA BRUNO D'INZILLO, SNC Piano T

Unità immobiliari n. 1

Visura telematica esente per fini istituzionali



Elenco Immobili

Situazione degli atti informatizzati al 12/05/2021

Data: 13/05/2021 - Ora: 15:06:25
Visura N.: T269224

Pag. 1 - Fine

Dati della richiesta

Catasto: FABBRICATI
Comune: L'AQUILA (A345) (AQ)
Foglio: 35
Particella: 874

Elenco Unità Immobiliari Individuate											
N.	Foglio	Particella	Sub	Z.C.	Categoria	Classe	Consistenza	Partita	Rendita(Euro)	Rendita(Lire)	Indirizzo
1	008/35	874		8	D/1				44,00	85.196	VIA BRUNO D'INZILLO, SNC Piano T

Unità immobiliari n. 1

Visura telematica esente per fini istituzionali



Elenco Immobili

Situazione degli atti informatizzati al 12/05/2021

Data: 13/05/2021 - Ora: 15:07:36
Visura N.: T269960

Pag. 1 - Fine

Dati della richiesta

Catasto: FABBRICATI
Comune: L'AQUILA (A345) (AQ)
Foglio: 35
Particella: 875

Elenco Unità Immobiliari Individuate											
N.	Foglio	Particella	Sub	Z.C.	Categoria	Classe	Consistenza	Partita	Rendita(Euro)	Rendita(Lire)	Indirizzo
1	008/35	875		8	D/1				44,00	85.196	VIA BRUNO D'INZILLO, SNC Piano T

Unità immobiliari n. 1

Visura telematica esente per fini istituzionali



Elenco Immobili

Situazione degli atti informatizzati al 12/05/2021

Data: 13/05/2021 - Ora: 15:08:26
Visura N.: T270441

Pag. 1 - Fine

Dati della richiesta

Catasto: FABBRICATI
Comune: L'AQUILA (A345) (AQ)
Foglio: 35
Particella: 876

Elenco Unità Immobiliari Individuate											
N.	Foglio	Particella	Sub	Z.C.	Categoria	Classe	Consistenza	Partita	Rendita(Euro)	Rendita(Lire)	Indirizzo
1	008/35	876		8	D/1				44,00	85.196	VIA BRUNO D'INZILLO, SNC Piano T

Unità immobiliari n. 1

Visura telematica esente per fini istituzionali



Elenco Immobili

Situazione degli atti informatizzati al 12/05/2021

Data: 13/05/2021 - Ora: 15:09:10
Visura N.: T270942

Pag. 1 - Fine

Dati della richiesta

Catasto: FABBRICATI
Comune: L'AQUILA (A345) (AQ)
Foglio: 35
Particella: 877

Elenco Unità Immobiliari Individuate											
N.	Foglio	Particella	Sub	Z.C.	Categoria	Classe	Consistenza	Partita	Rendita(Euro)	Rendita(Lire)	Indirizzo
1	008/35	877		8	D/1				44,00	85.196	VIA BRUNO D'INZILLO, SNC Piano T

Unità immobiliari n. 1

Visura telematica esente per fini istituzionali



Elenco Immobili

Situazione degli atti informatizzati al 13/05/2021

Data: 14/05/2021 - Ora: 12:31:12
Visura N.: T194309

Pag. 1 - Fine

Dati della richiesta

Catasto: FABBRICATI
Comune: L'AQUILA (A345) (AQ)
Foglio: 35
Particella: 893

Elenco Unità Immobiliari Individuate											
N.	Foglio	Particella	Sub	Z.C.	Categoria	Classe	Consistenza	Partita	Rendita(Euro)	Rendita(Lire)	Indirizzo
1	008/35	893		8	D/6				1.810,00	3.504.649	VIA BRUNO D'INZILLO, SNC Piano T

Unità immobiliari n. 1

Visura telematica esente per fini istituzionali



Comune dell'Aquila

Del che è verbale

IL VICE SEGRETARIO GENERALE
Avv. Domenico de Nardis

IL PRESIDENTE
Pierluigi Biondi

