




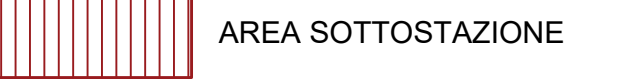




LEGENDA VINCOLO IDROGEOLOGICO

 Vincoli idrogeologico

LEGENDA

 CAVIDOTTO INTERRATO MT 30kV	 AREA INTERVENTO IMPIANTO FOTOVOLTAICO
 CAVIDOTTO INTERRATO AT 132kV	 AREA CABINA PRIMARIA E-DISTRIBUZIONE 132kV
	 AREA SOTTOSTAZIONE



10/2023	00	Prima emissione	Francavilla G.	Berardinelli G. Frattanni L.	Francavilla G.
DATA	REV	DESCRIZIONE EMISSIONE	PREPARATO	VERIFICATO	APPROVATO
		ID Documento Committente CoD.018.FV.BPD.00031	IMPIANTO: SCERNE1 - PINETO (TE)		
		ID Documento Appaltatore FV_IR_01.Scerne1_PD.ELA.31	TITOLO: QUADRO DEI VINCOLI VINCOLO IDROGEOLOGICO		
FOLIO	SEQUE	DI	FORMATO	DIS. N.	scala: 1:5000
04	NO	04	A0	DIS. N.	
NOME FILE:					