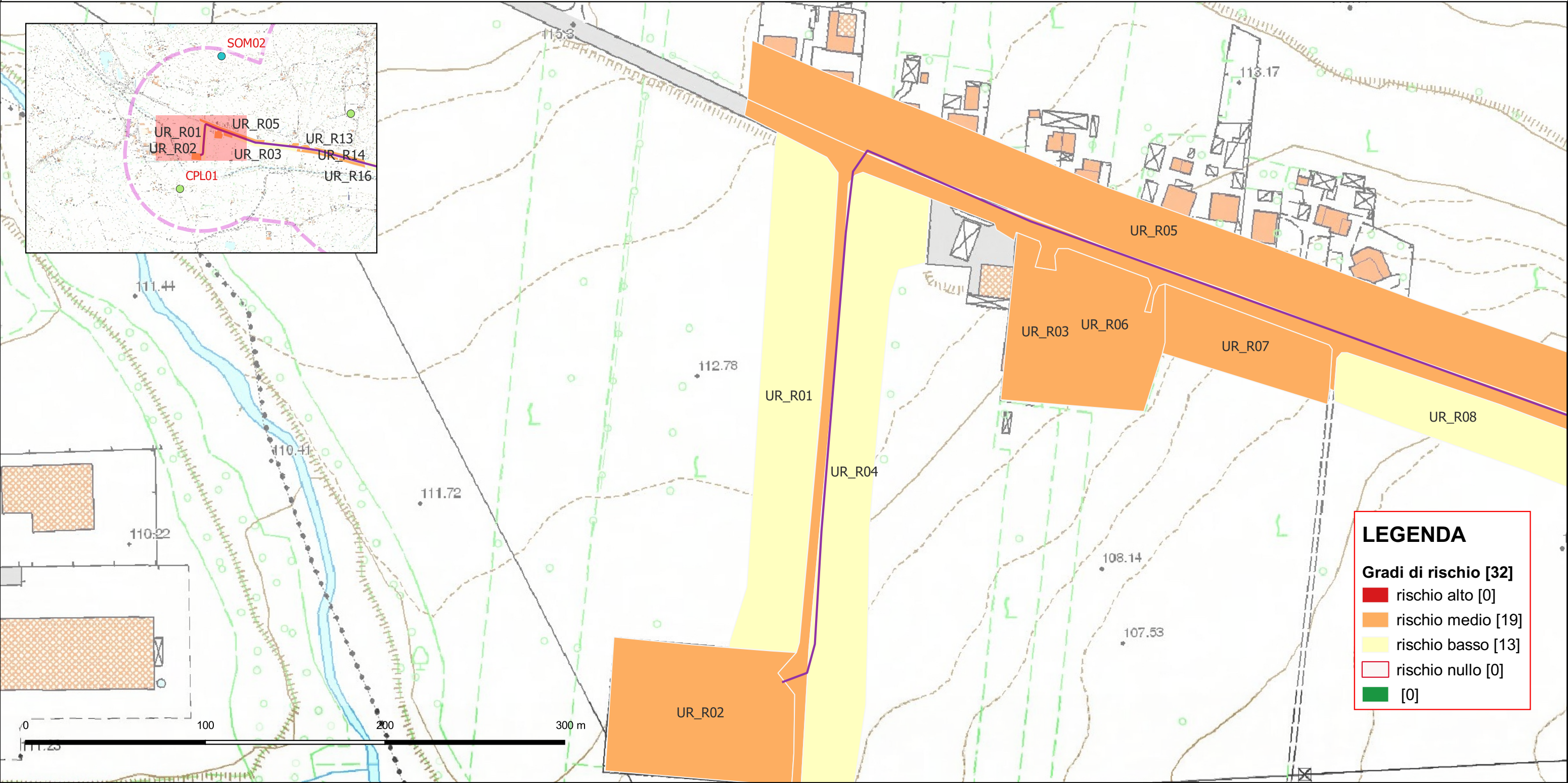


CARTA DEL RISCHIO - SABAP-AQ-TE_2023_00068-ARA_000012 - area UR_R01



LEGENDA

Gradi di rischio [32]

rischio alto [0]

rischio medio [19]

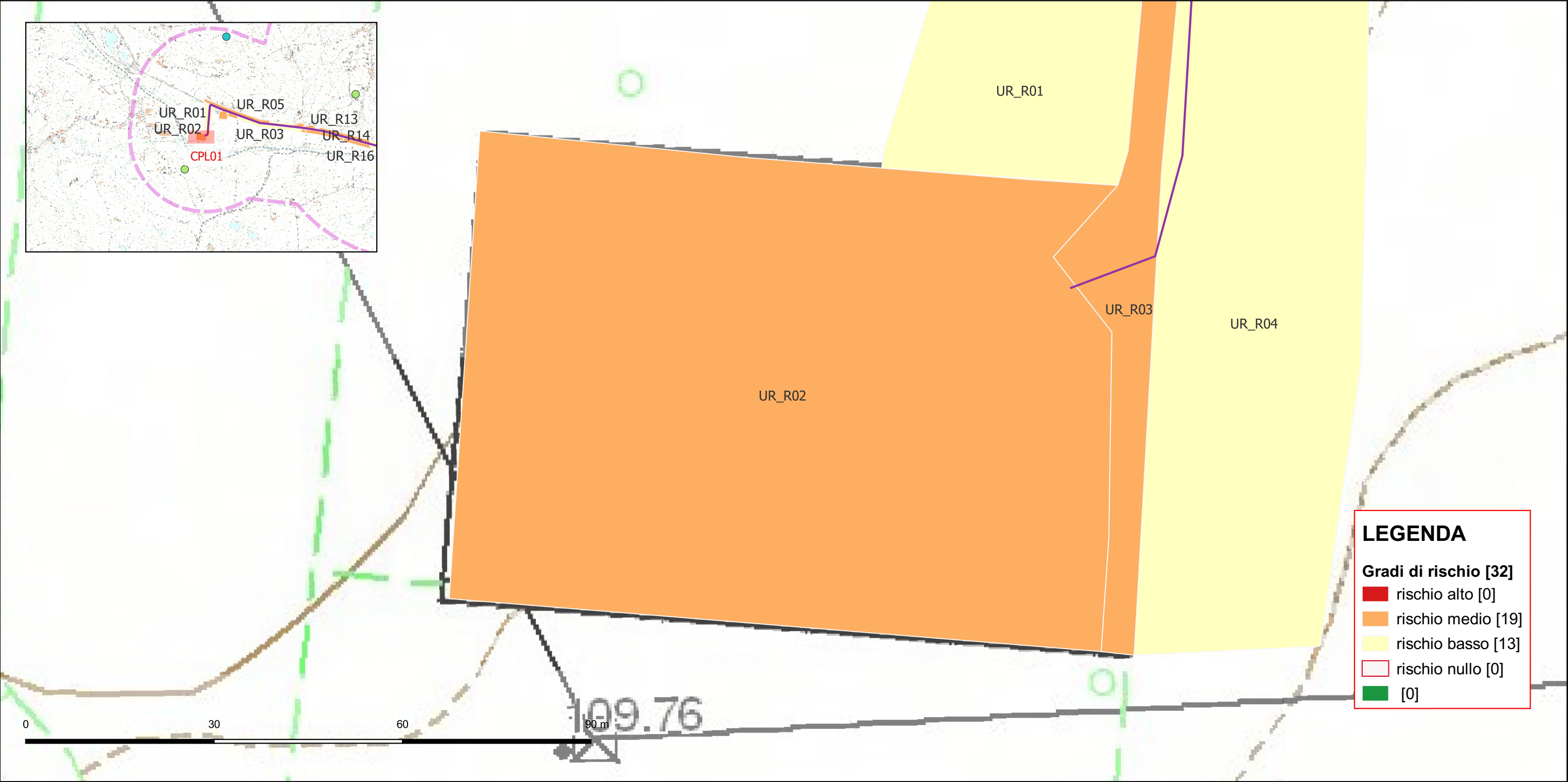
rischio basso [13]

rischio nullo [0]

[0]

Riferimento (VRDR)	Rischio - sintesi (VRDS)	Note (VRDN)
UR_R01	rischio basso	Il rischio archeologico viene ritenuto basso, poiché l'area, sottoposta ad una ricognizione sistematica, non ha restituito evidenze o manufatti antichi.

CARTA DEL RISCHIO - SABAP-AQ-TE_2023_00068-ARA_000012 - area UR_R02



LEGENDA

Gradi di rischio [32]

rischio alto [0]

rischio medio [19]

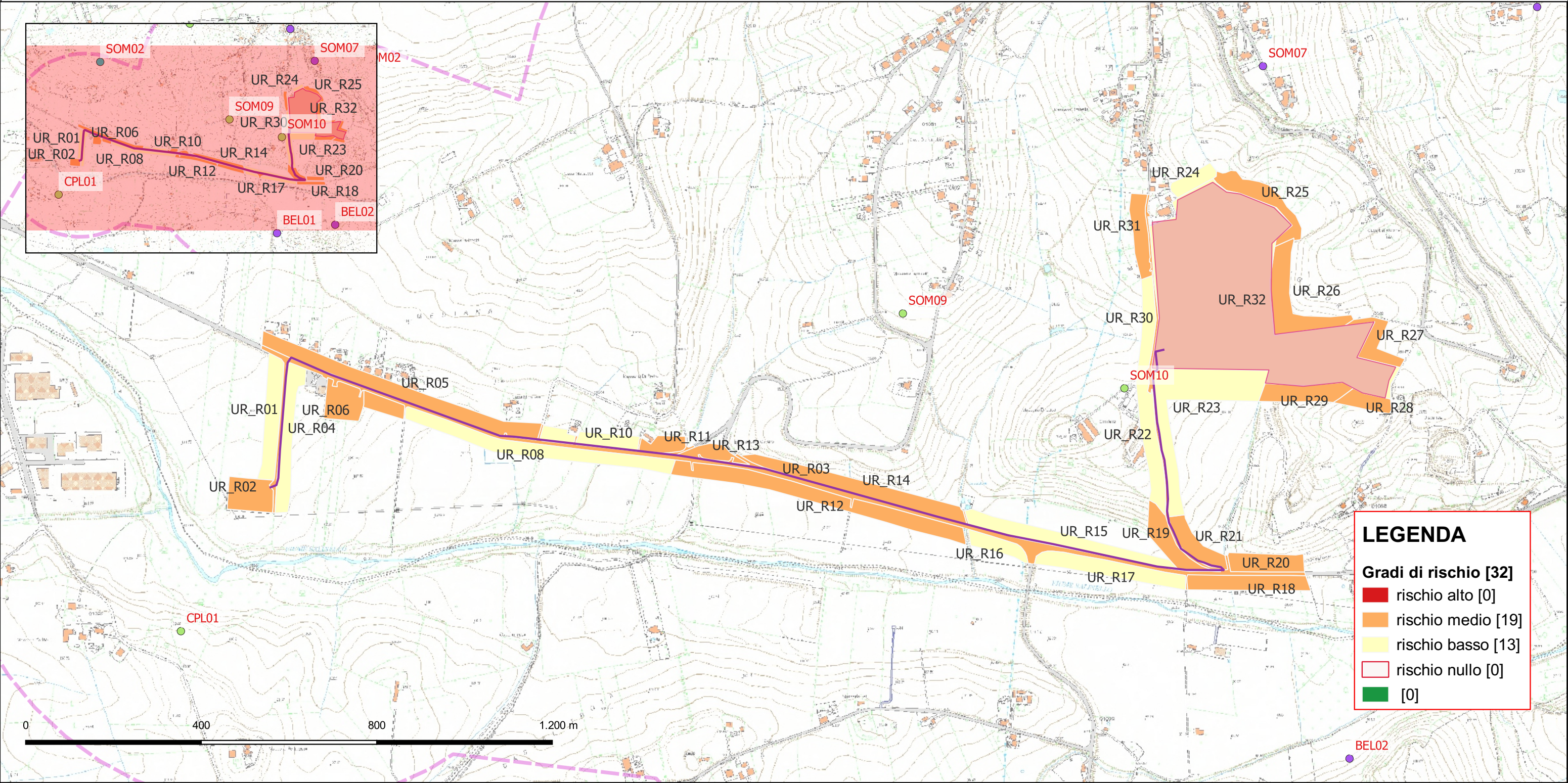
rischio basso [13]

rischio nullo [0]

[0]

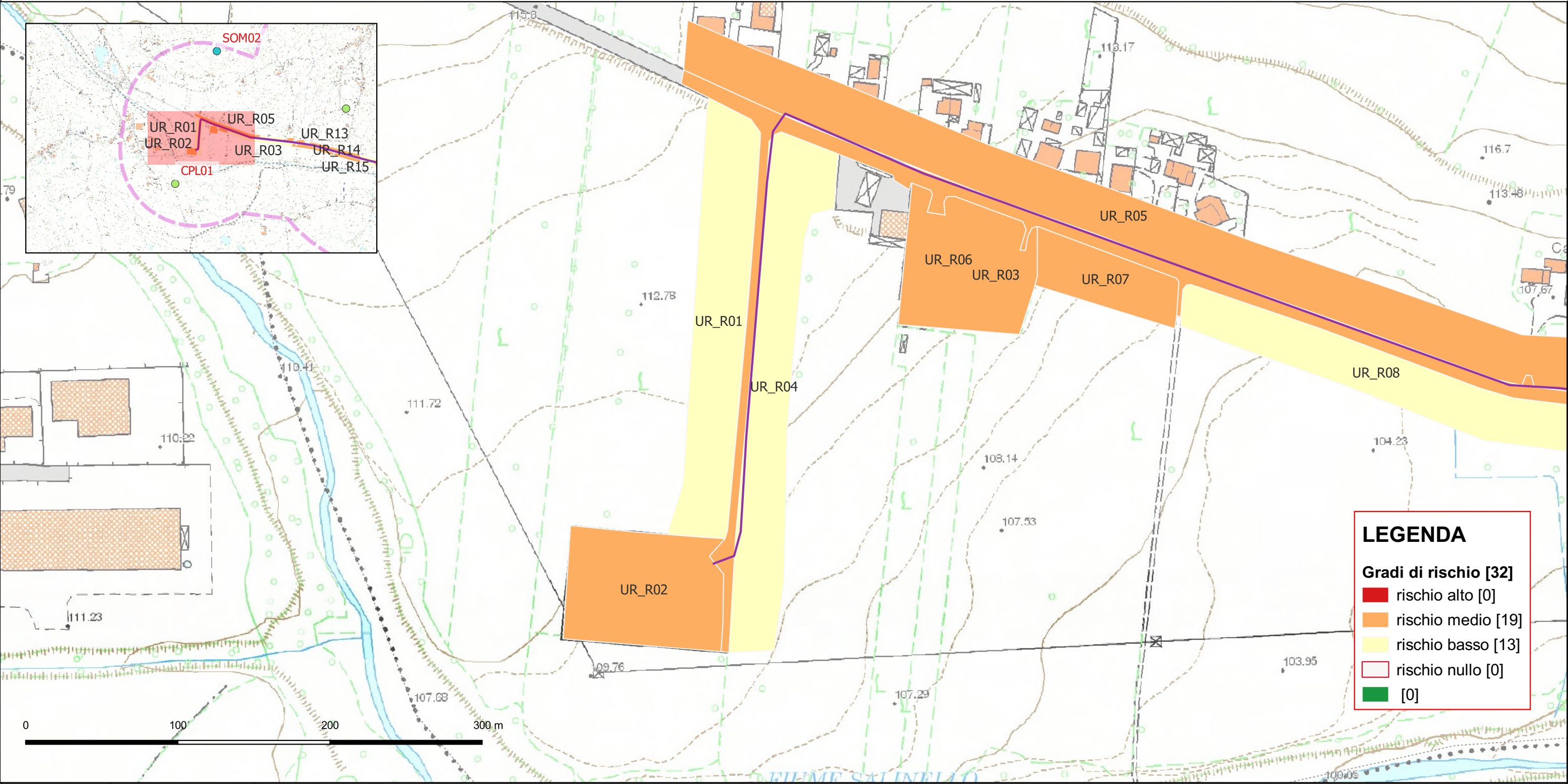
Riferimento (VRDR)	Rischio - sintesi (VRDS)	Note (VRDN)
UR_R02	rischio medio	Il rischio archeologico viene ritenuto medio, poiché l'area non è stata sottoposta ad una ricognizione sistematica.

CARTA DEL RISCHIO - SABAP-AQ-TE_2023_00068-ARA_000012 - area UR_R03



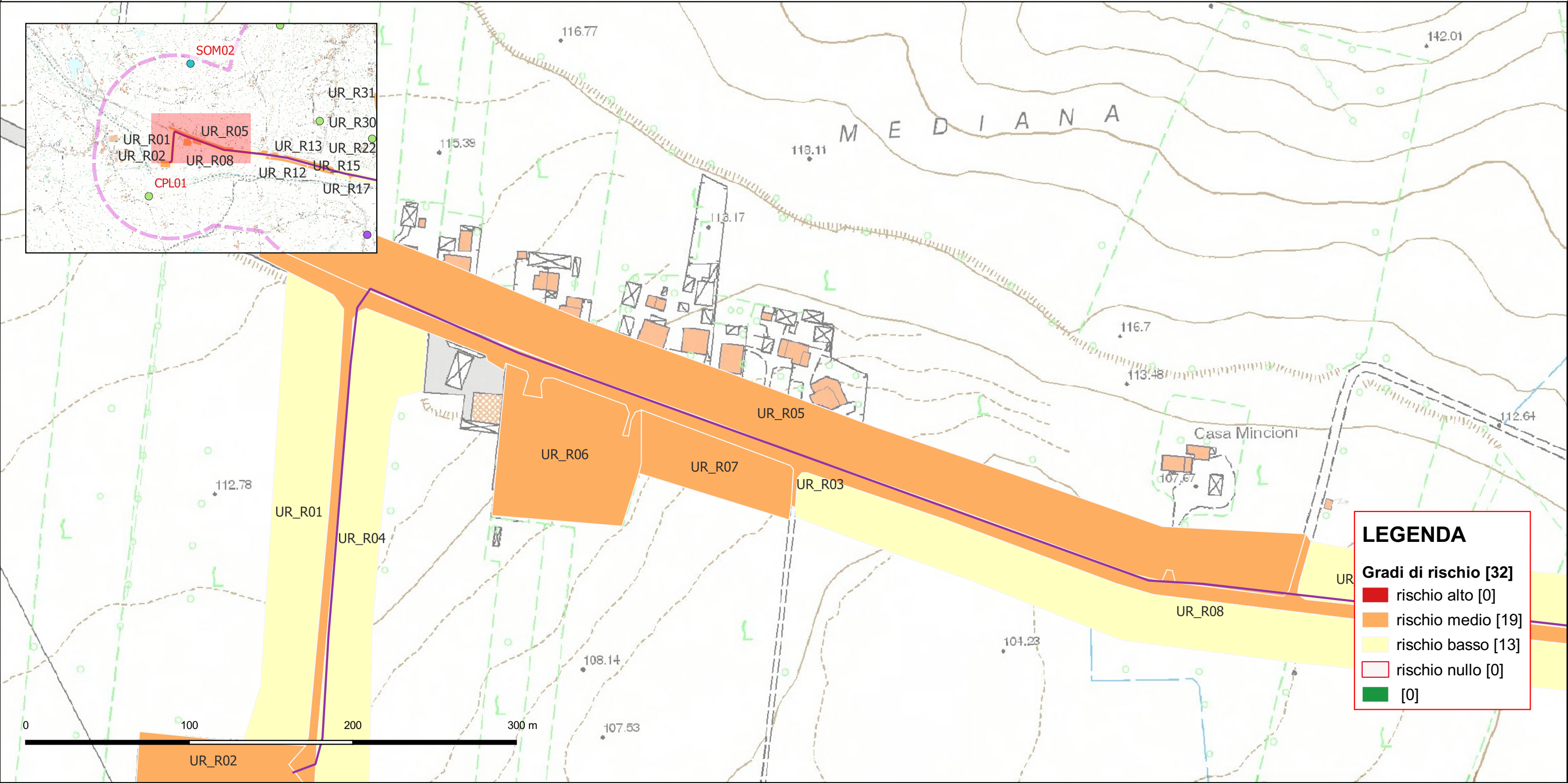
Riferimento (VRDR)	Rischio - sintesi (VRDS)	Note (VRDN)
UR_R03	rischio medio	Il rischio archeologico viene ritenuto medio, poiché l'area non è stata sottoposta ad una ricognizione sistematica.

CARTA DEL RISCHIO - SABAP-AQ-TE_2023_00068-ARA_000012 - area UR_R04



Riferimento (VRDR)	Rischio - sintesi (VRDS)	Note (VRDN)
UR_R04	rischio basso	Il rischio archeologico viene ritenuto basso, poiché l'area, sottoposta ad una ricognizione sistematica, non ha restituito evidenze o manufatti antichi.

CARTA DEL RISCHIO - SABAP-AQ-TE_2023_00068-ARA_000012 - area UR_R05



LEGENDA

Gradi di rischio [32]

rischio alto [0]

rischio medio [19]

rischio basso [13]

rischio nullo [0]

[0]

Riferimento (VRDR)	Rischio - sintesi (VRDS)	Note (VRDN)
UR_R05	rischio medio	Il rischio archeologico viene ritenuto medio, poiché l'area non è stata sottoposta ad una ricognizione sistematica.

CARTA DEL RISCHIO - SABAP-AQ-TE_2023_00068-ARA_000012 - area UR_R06



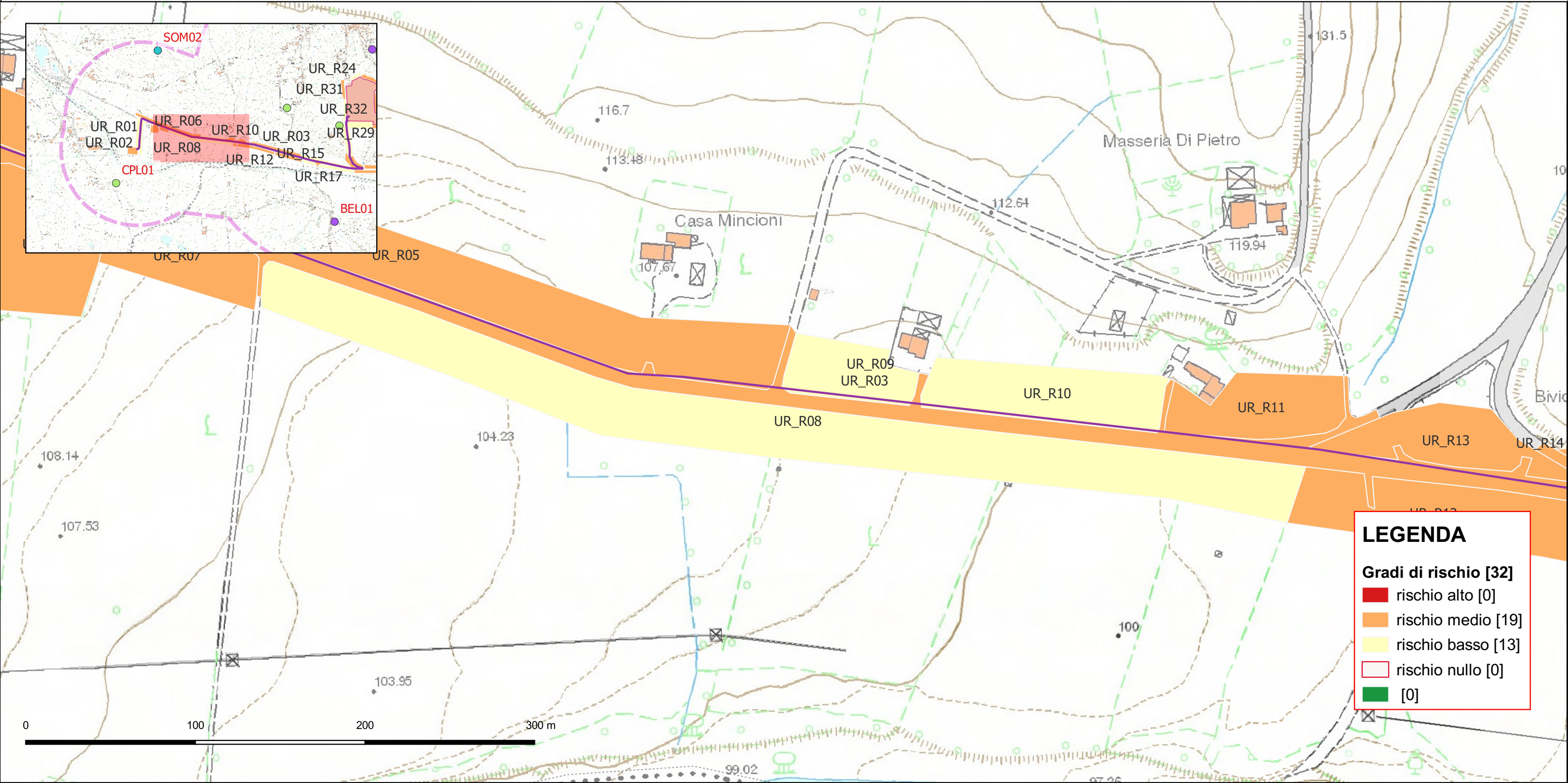
Riferimento (VRDR)	Rischio - sintesi (VRDS)	Note (VRDN)
UR_R06	rischio medio	Il rischio archeologico viene ritenuto medio, poiché l'area non è stata sottoposta ad una ricognizione sistematica. Il mancato accesso all'UR non permette un'analisi della superficie e determina un rischio medio

CARTA DEL RISCHIO - SABAP-AQ-TE_2023_00068-ARA_000012 - area UR_R07



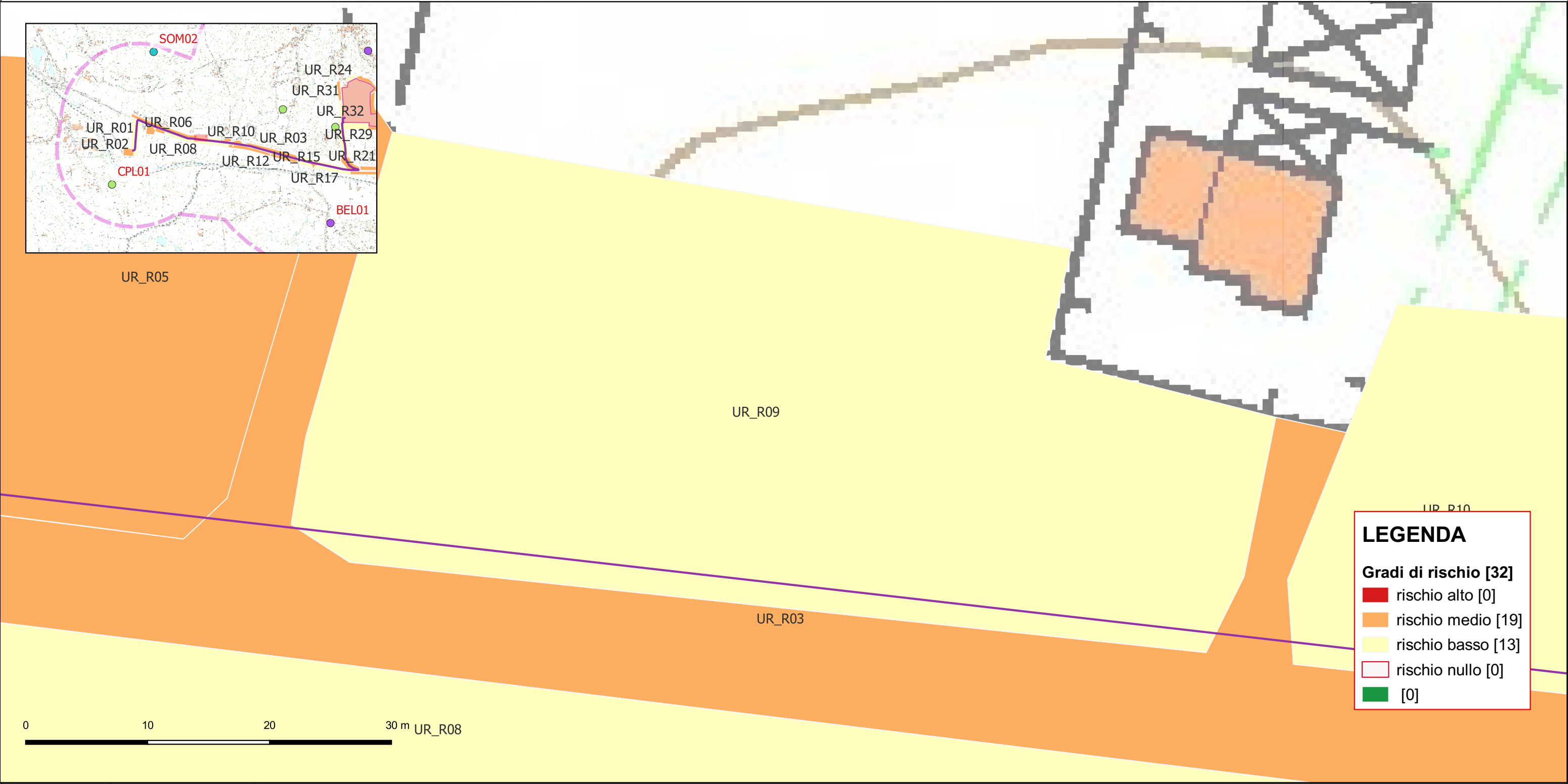
Riferimento (VRDR)	Rischio - sintesi (VRDS)	Note (VRDN)
UR_R07	rischio medio	Il rischio archeologico viene ritenuto medio, poiché l'area non è stata sottoposta ad una ricognizione sistematica. La vegetazione totalmente coprente non ha permesso un'analisi della superficie dei suoli, determinando perciò un rischio medio.

CARTA DEL RISCHIO - SABAP-AQ-TE_2023_00068-ARA_000012 - area UR_R08



Riferimento (VRDR)	Rischio - sintesi (VRDS)	Note (VRDN)
UR_R08	rischio basso	Il rischio archeologico viene ritenuto basso, poiché l'area, sottoposta ad una ricognizione sistematica, non ha restituito evidenze o manufatti antichi. Basso, per la mancanza di siti noti da bibliografia e per la mancanza di evidenze e/o manufatti antichi.

CARTA DEL RISCHIO - SABAP-AQ-TE_2023_00068-ARA_000012 - area UR_R09



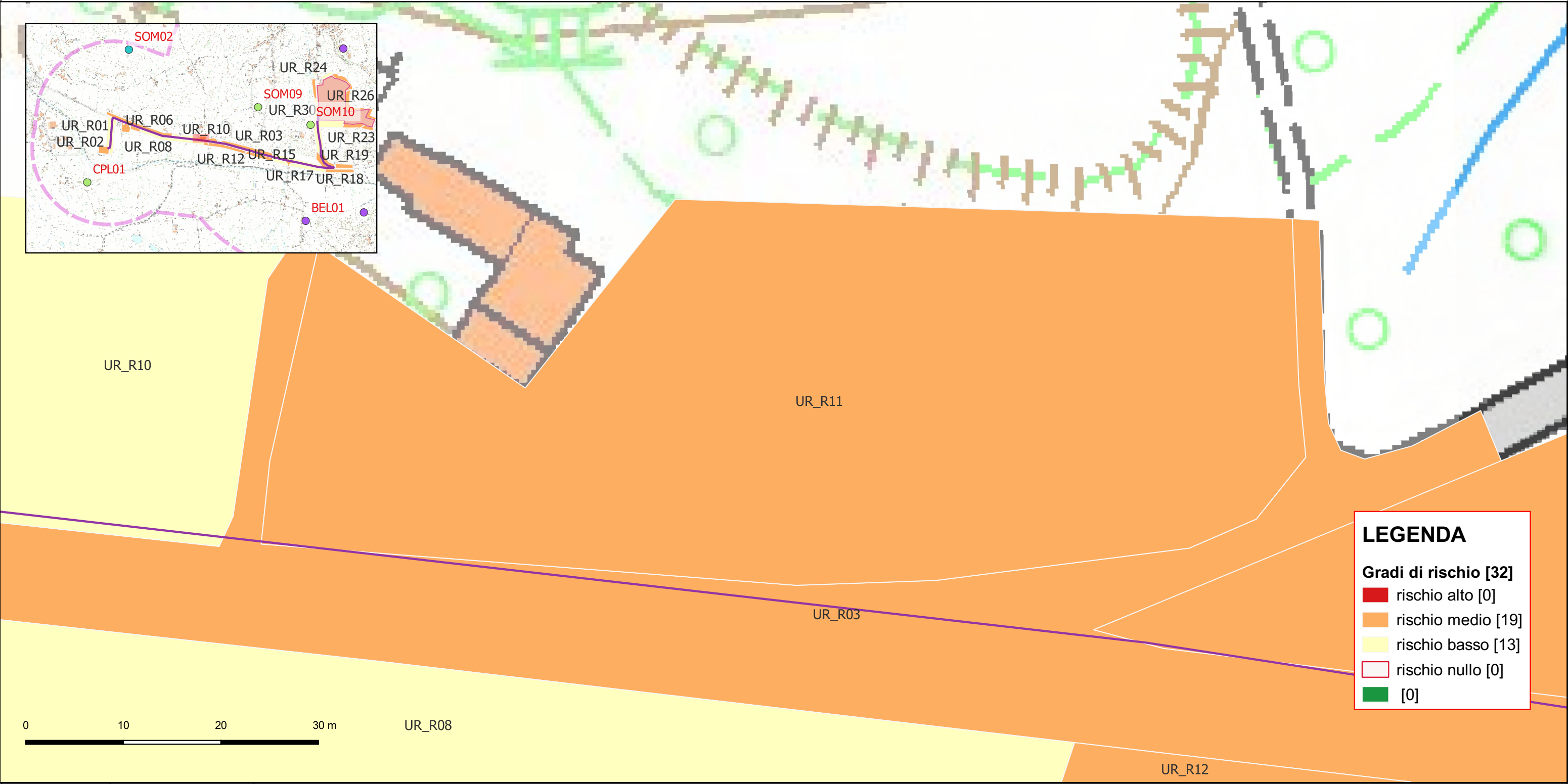
Riferimento (VRDR)	Rischio - sintesi (VRDS)	Note (VRDN)
UR_R09	rischio basso	Il rischio archeologico viene ritenuto basso, poiché l'area, sottoposta ad una ricognizione sistematica, non ha restituito evidenze o manufatti antichi. Basso, per la mancanza di siti noti da bibliografia e per la mancanza di evidenze e/o manufatti antichi.

CARTA DEL RISCHIO - SABAP-AQ-TE_2023_00068-ARA_000012 - area UR_R10



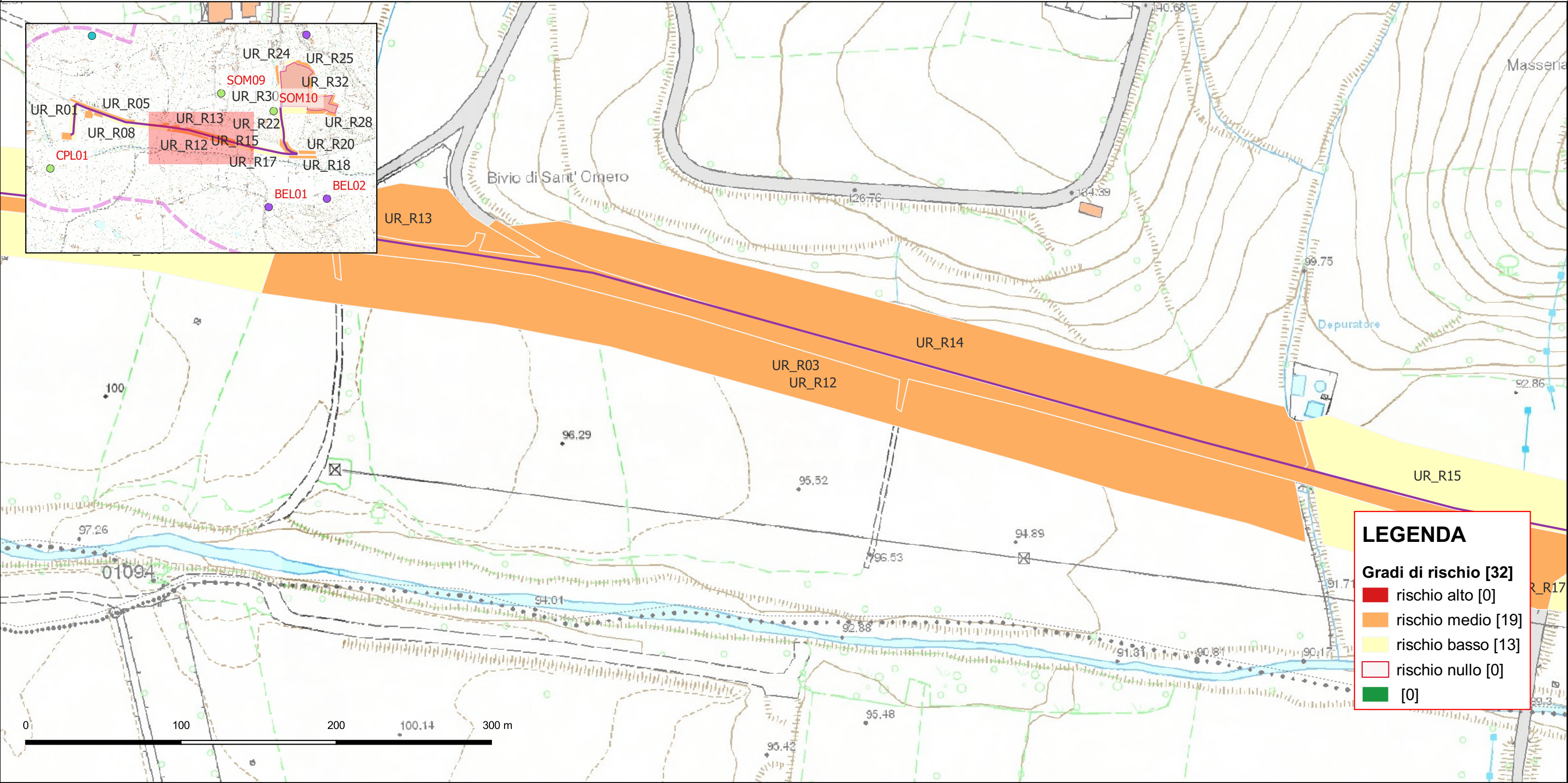
Riferimento (VRDR)	Rischio - sintesi (VRDS)	Note (VRDN)
UR_R10	rischio basso	Il rischio archeologico viene ritenuto basso, poiché l'area, sottoposta ad una ricognizione sistematica, non ha restituito evidenze o manufatti antichi. Basso, per la mancanza di siti noti da bibliografia e per la mancanza di evidenze e/o manufatti antichi.

CARTA DEL RISCHIO - SABAP-AQ-TE_2023_00068-ARA_000012 - area UR_R11



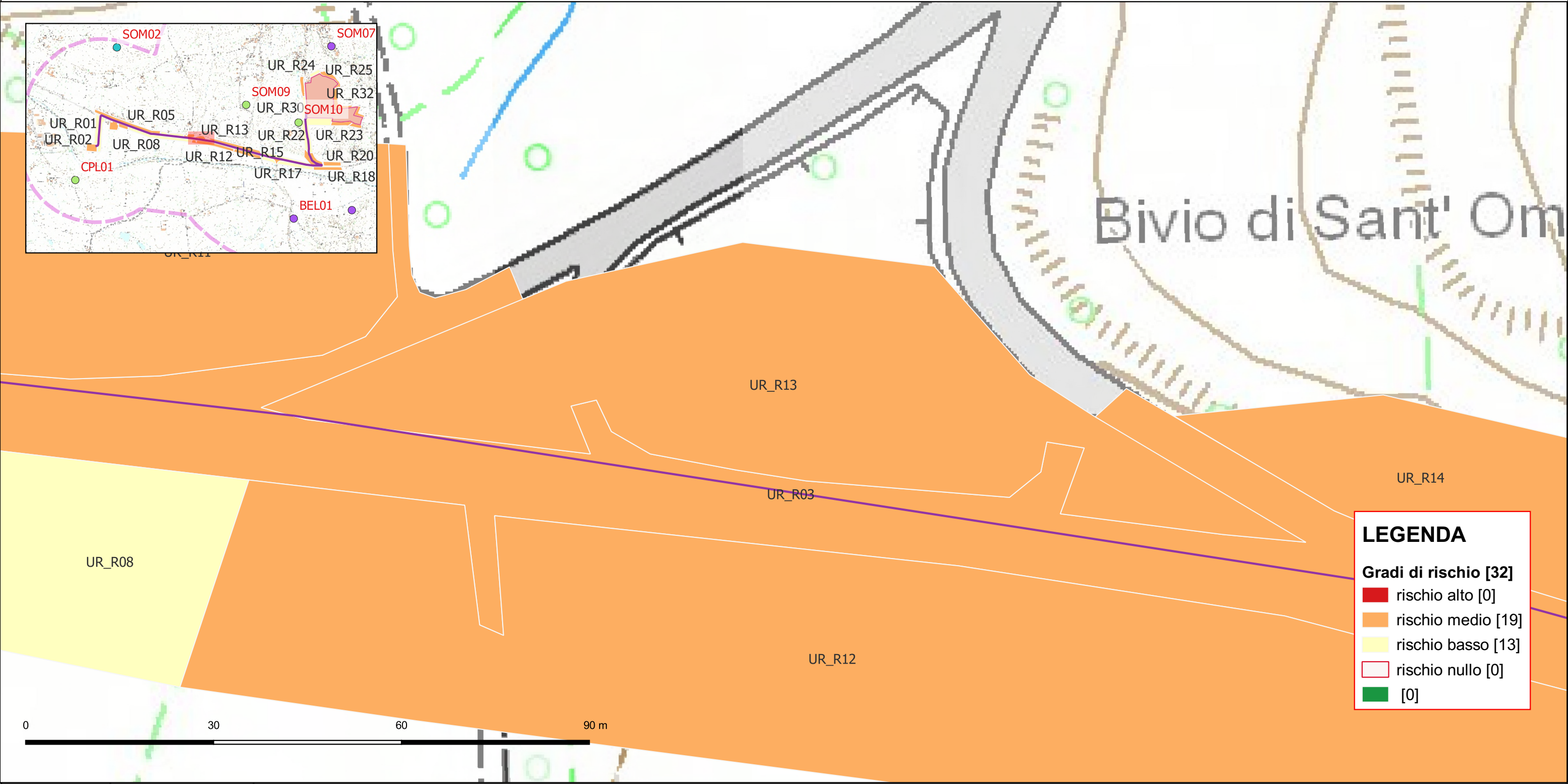
Riferimento (VRDR)	Rischio - sintesi (VRDS)	Note (VRDN)
UR_R11	rischio medio	Il rischio archeologico viene ritenuto medio, poiché l'area non è stata sottoposta ad una ricognizione sistematica. La vegetazione totalmente coprente non ha permesso un'analisi della superficie dei suoli, determinando perciò un rischio medio.

CARTA DEL RISCHIO - SABAP-AQ-TE_2023_00068-ARA_000012 - area UR_R12



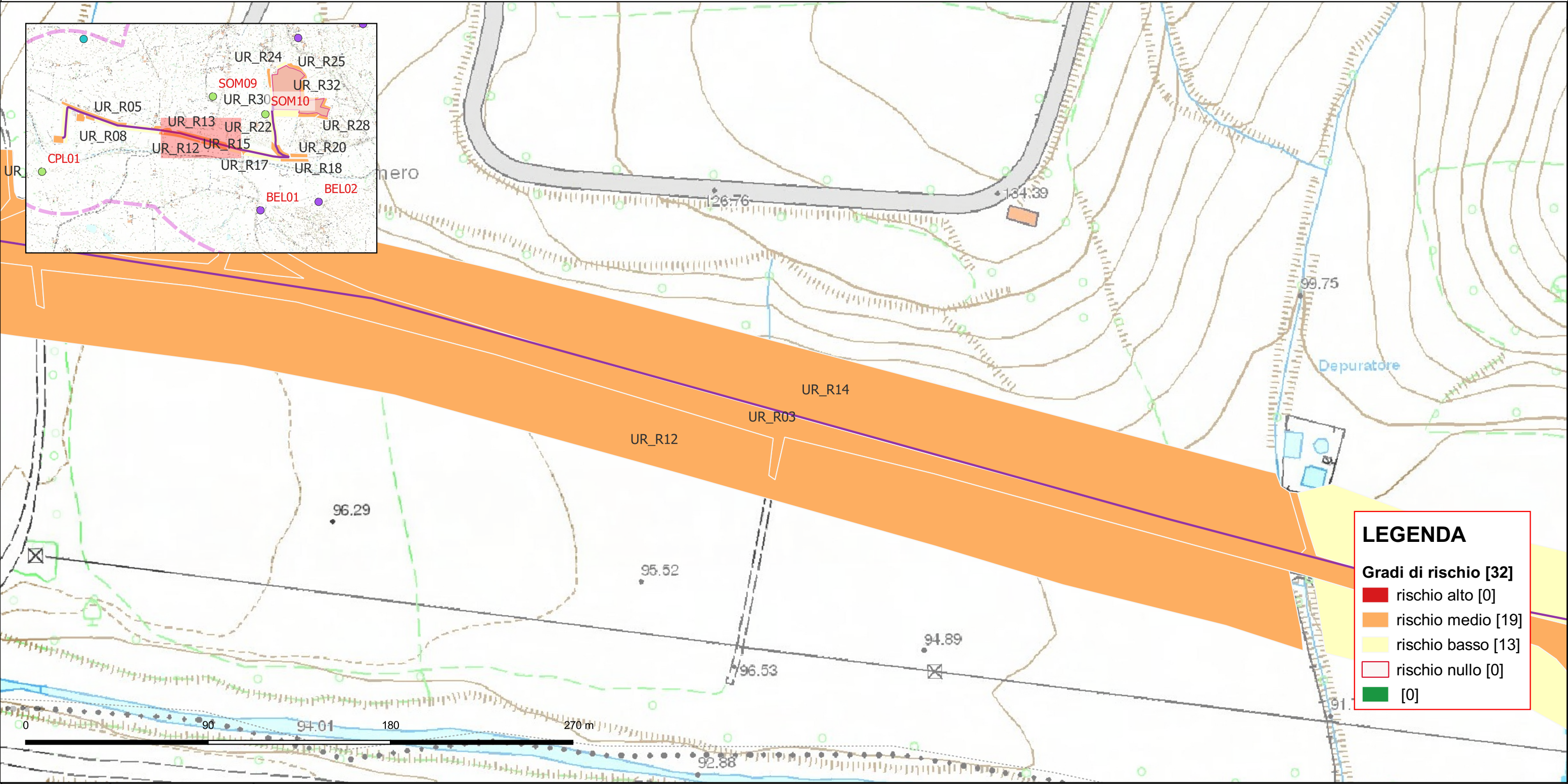
Riferimento (VRDR)	Rischio - sintesi (VRDS)	Note (VRDN)
UR_R12	rischio medio	Il rischio archeologico viene ritenuto medio, poiché l'area non è stata sottoposta ad una ricognizione sistematica. La vegetazione totalmente coprente non ha permesso un'analisi della superficie dei suoli, determinando perciò un rischio medio.

CARTA DEL RISCHIO - SABAP-AQ-TE_2023_00068-ARA_000012 - area UR_R13



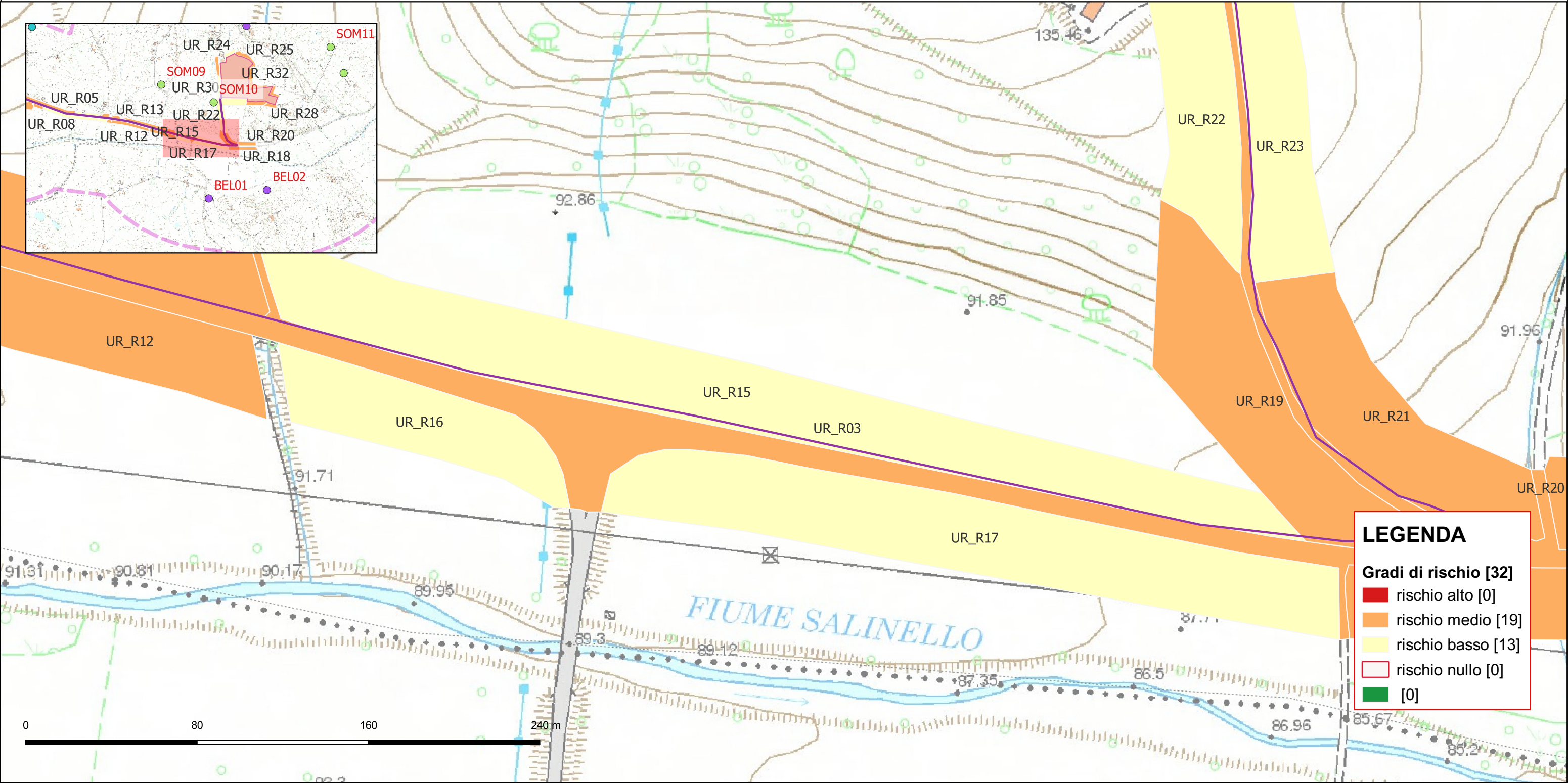
Riferimento (VRDR)	Rischio - sintesi (VRDS)	Note (VRDN)
UR_R13	rischio medio	Il rischio archeologico viene ritenuto medio, poiché l'area non è stata sottoposta ad una ricognizione sistematica. Il mancato accesso all'UR non permette un'analisi della superficie e determina un rischio medio

CARTA DEL RISCHIO - SABAP-AQ-TE_2023_00068-ARA_000012 - area UR_R14



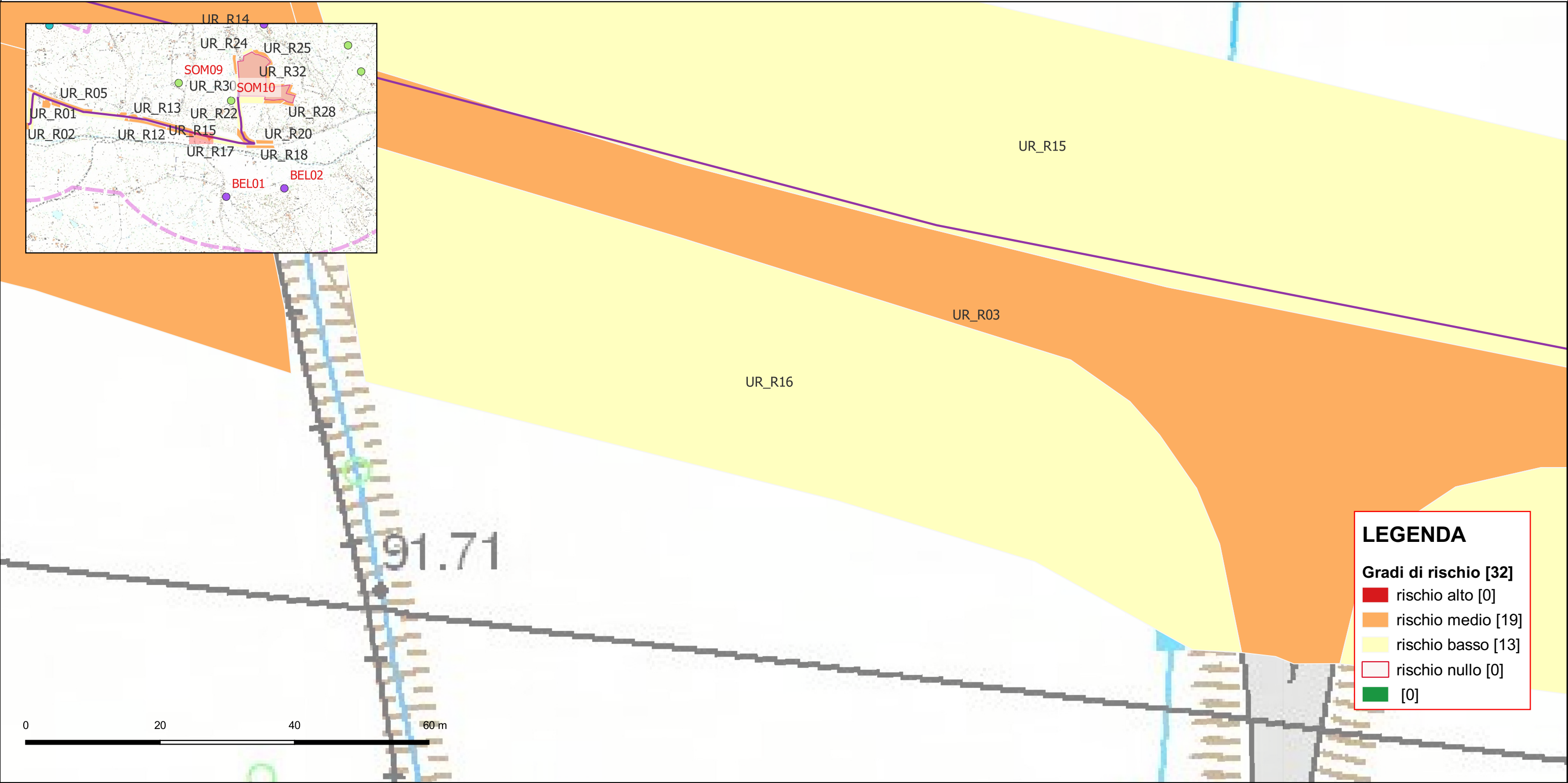
Riferimento (VRDR)	Rischio - sintesi (VRDS)	Note (VRDN)
UR_R14	rischio medio	Il rischio archeologico viene ritenuto medio, poiché l'area non è stata sottoposta ad una ricognizione sistematica. Il mancato accesso all'UR non permette un'analisi della superficie e determina un rischio medio

CARTA DEL RISCHIO - SABAP-AQ-TE_2023_00068-ARA_000012 - area UR_R15



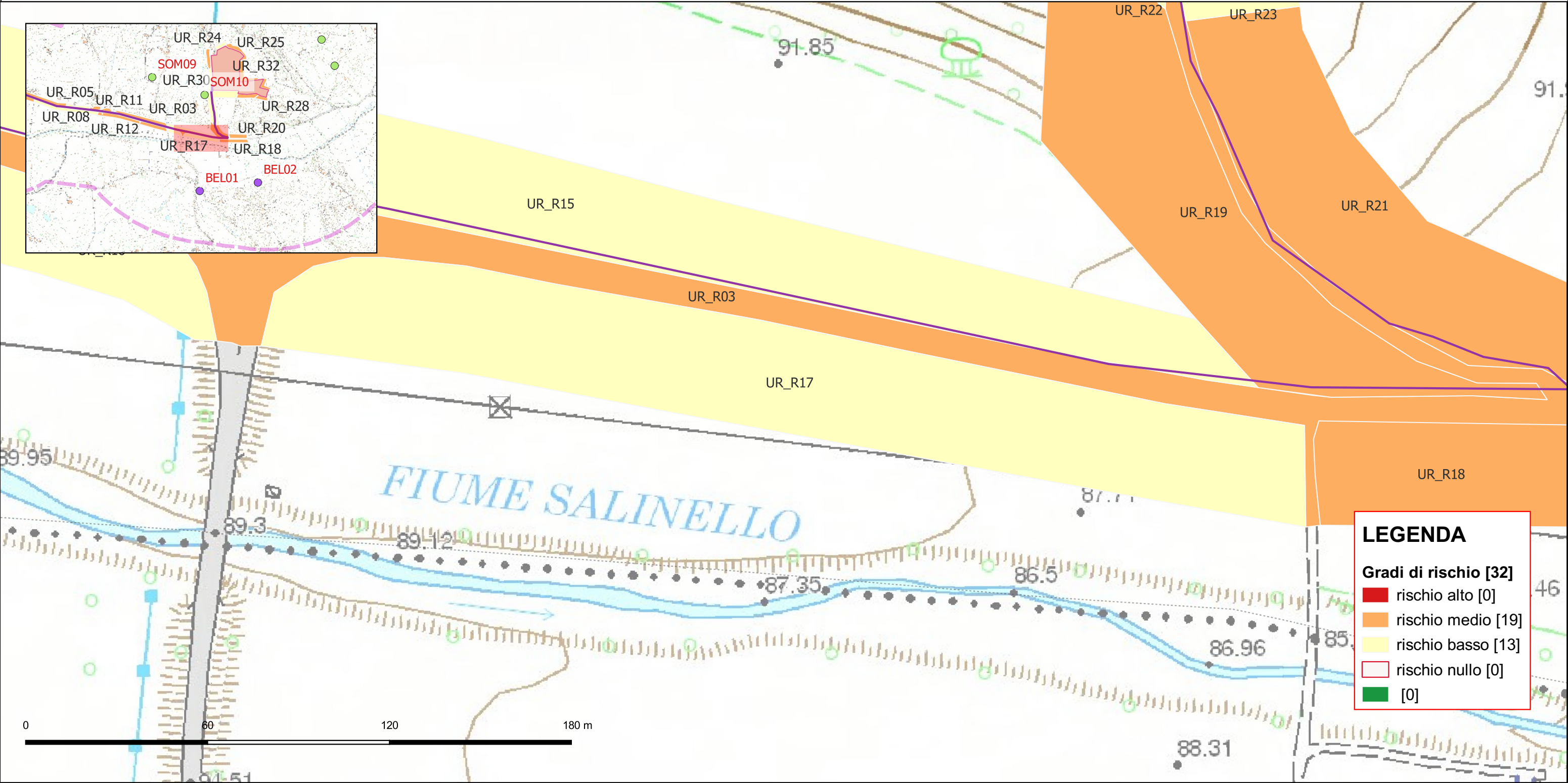
Riferimento (VRDR)	Rischio - sintesi (VRDS)	Note (VRDN)
UR_R15	rischio basso	Il rischio archeologico viene ritenuto basso, poiché l'area, sottoposta ad una ricognizione sistematica, non ha restituito evidenze o manufatti antichi. Basso, per la mancanza di siti noti da bibliografia e per la mancanza di evidenze e/o manufatti antichi.

CARTA DEL RISCHIO - SABAP-AQ-TE_2023_00068-ARA_000012 - area UR_R16



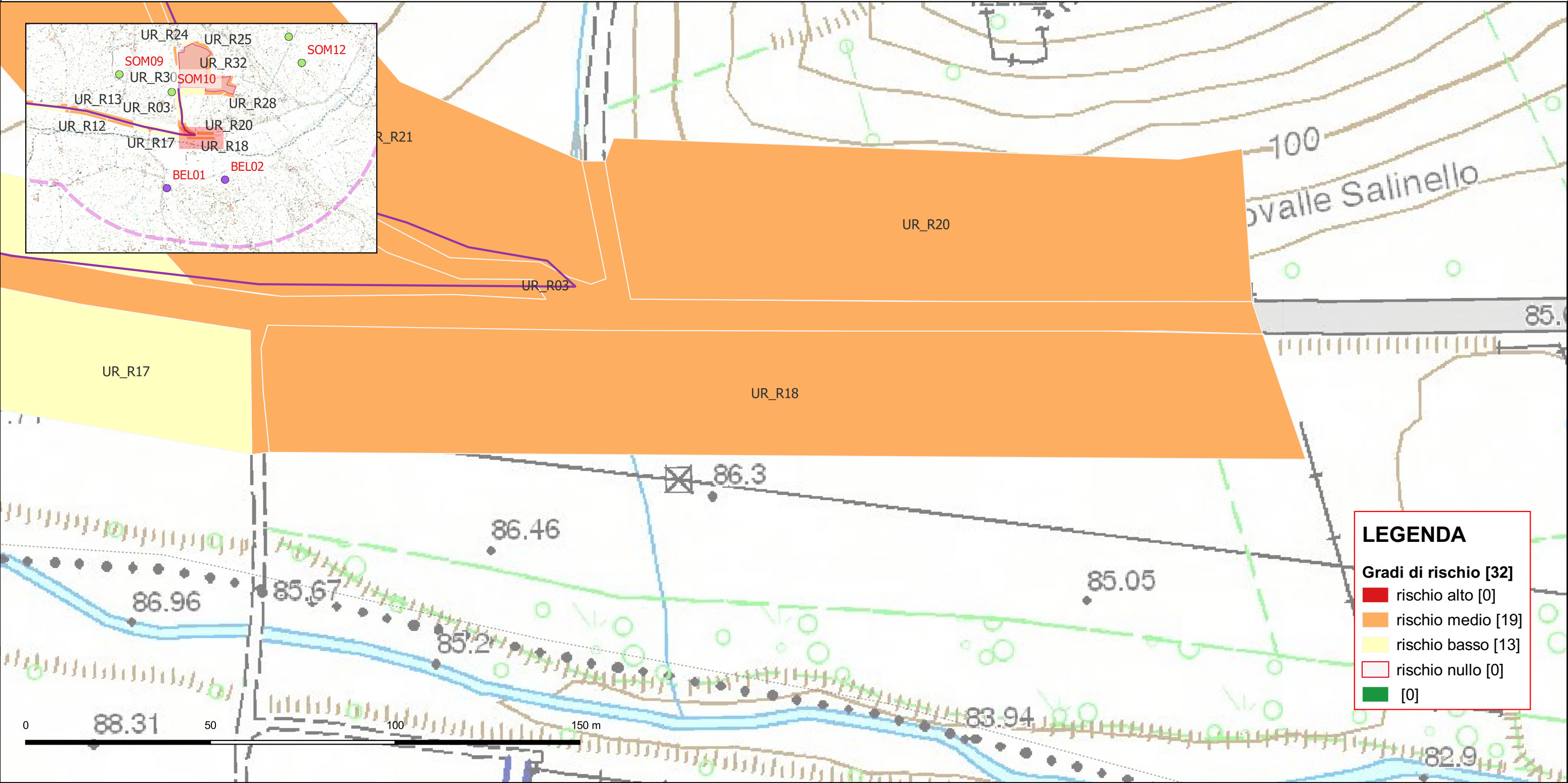
Riferimento (VRDR)	Rischio - sintesi (VRDS)	Note (VRDN)
UR_R16	rischio basso	Il rischio archeologico viene ritenuto basso, poiché l'area, sottoposta ad una ricognizione sistematica, non ha restituito evidenze o manufatti antichi. Basso, per la mancanza di siti noti da bibliografia e per la mancanza di evidenze e/o manufatti antichi.

CARTA DEL RISCHIO - SABAP-AQ-TE_2023_00068-ARA_000012 - area UR_R17



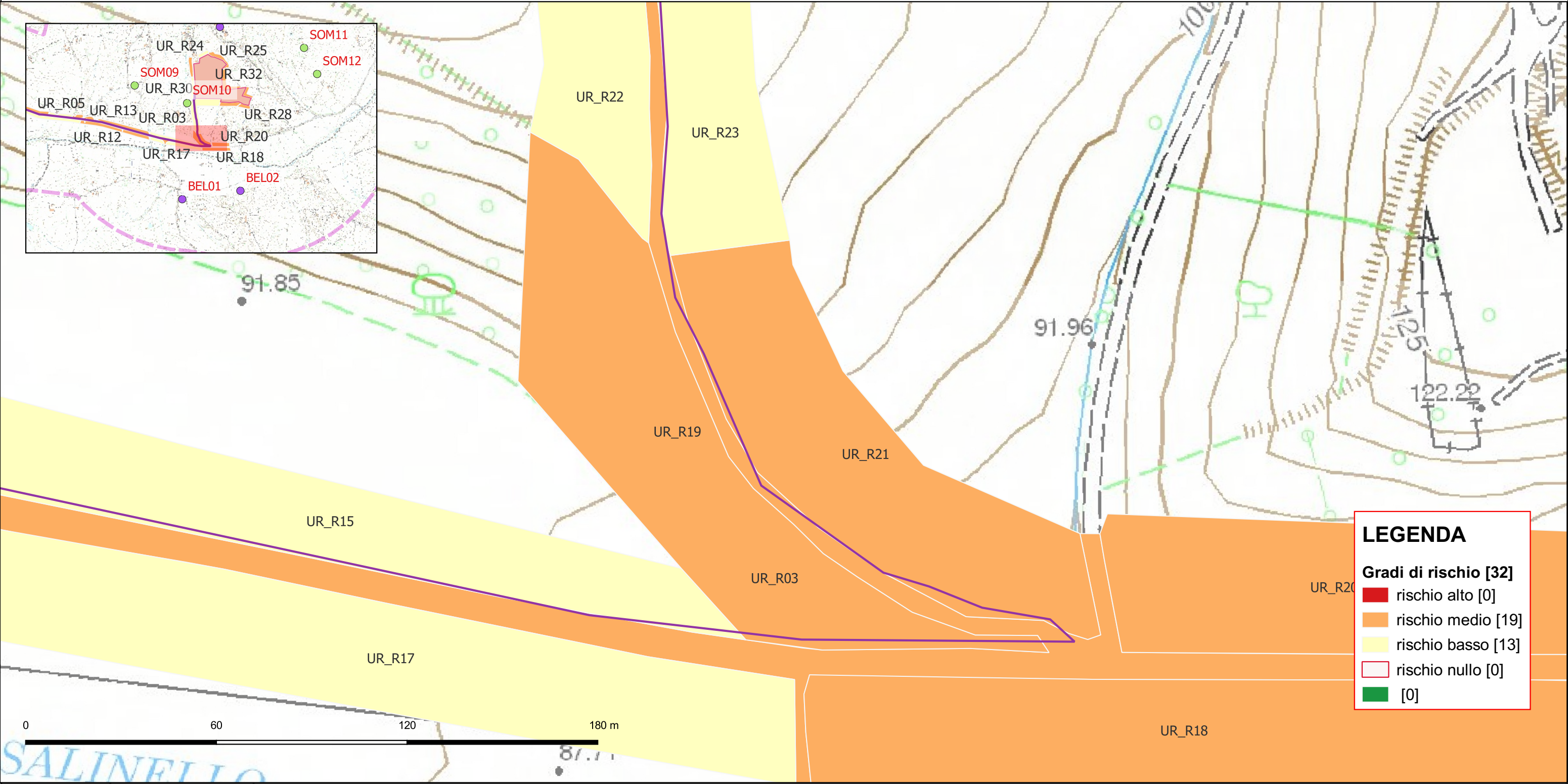
Riferimento (VRDR)	Rischio - sintesi (VRDS)	Note (VRDN)
UR_R17	rischio basso	Il rischio archeologico viene ritenuto basso, poiché l'area, sottoposta ad una ricognizione sistematica, non ha restituito evidenze o manufatti antichi. Basso, per la mancanza di siti noti da bibliografia e per la mancanza di evidenze e/o manufatti antichi.

CARTA DEL RISCHIO - SABAP-AQ-TE_2023_00068-ARA_000012 - area UR_R18



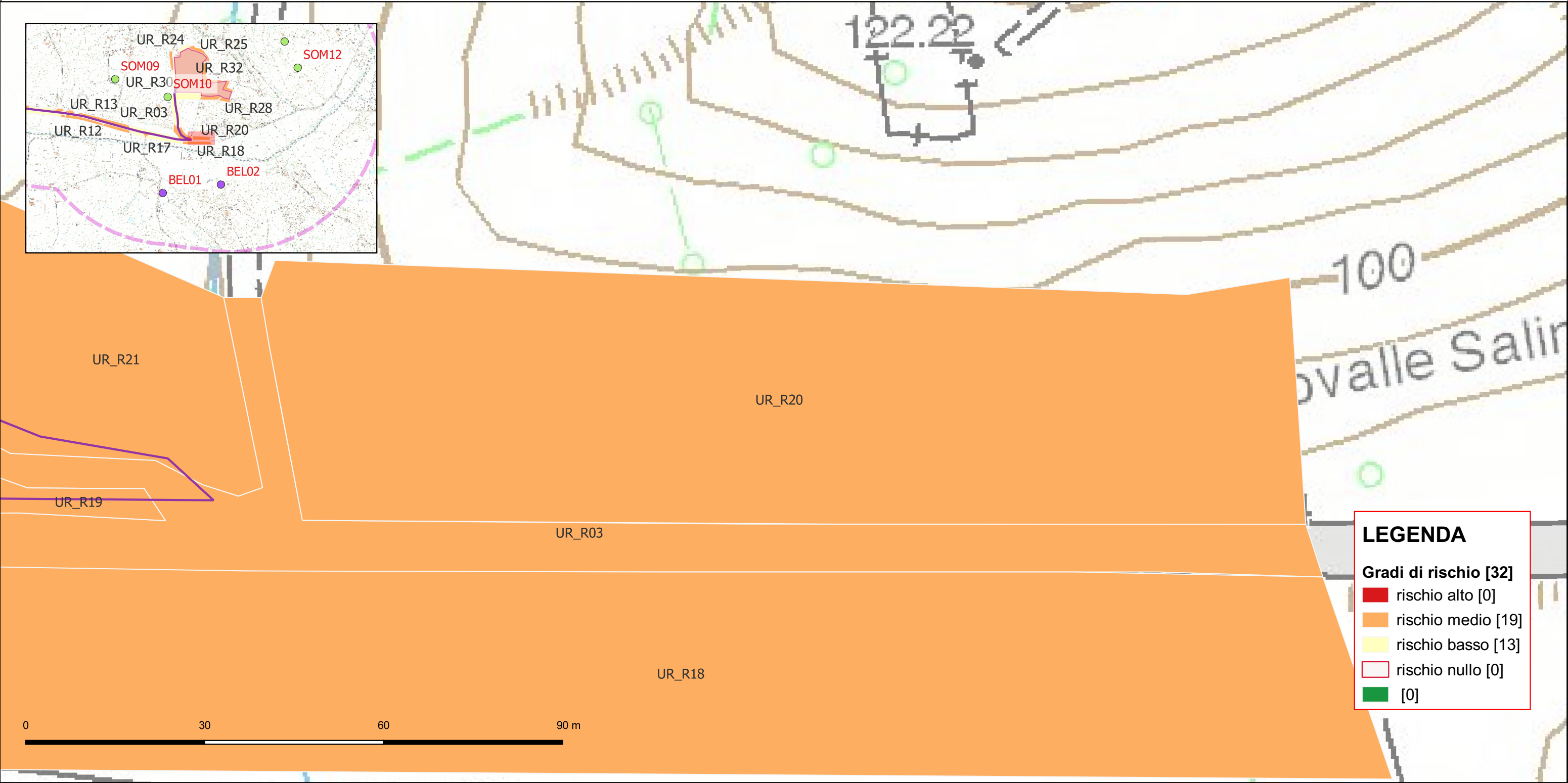
Riferimento (VRDR)	Rischio - sintesi (VRDS)	Note (VRDN)
UR_R18	rischio medio	Il rischio archeologico viene ritenuto medio, poiché l'area non è stata sottoposta ad una ricognizione sistematica. La vegetazione totalmente coprente non ha permesso una corretta analisi della superficie dei suoli, determinando perciò un rischio medio.

CARTA DEL RISCHIO - SABAP-AQ-TE_2023_00068-ARA_000012 - area UR_R19



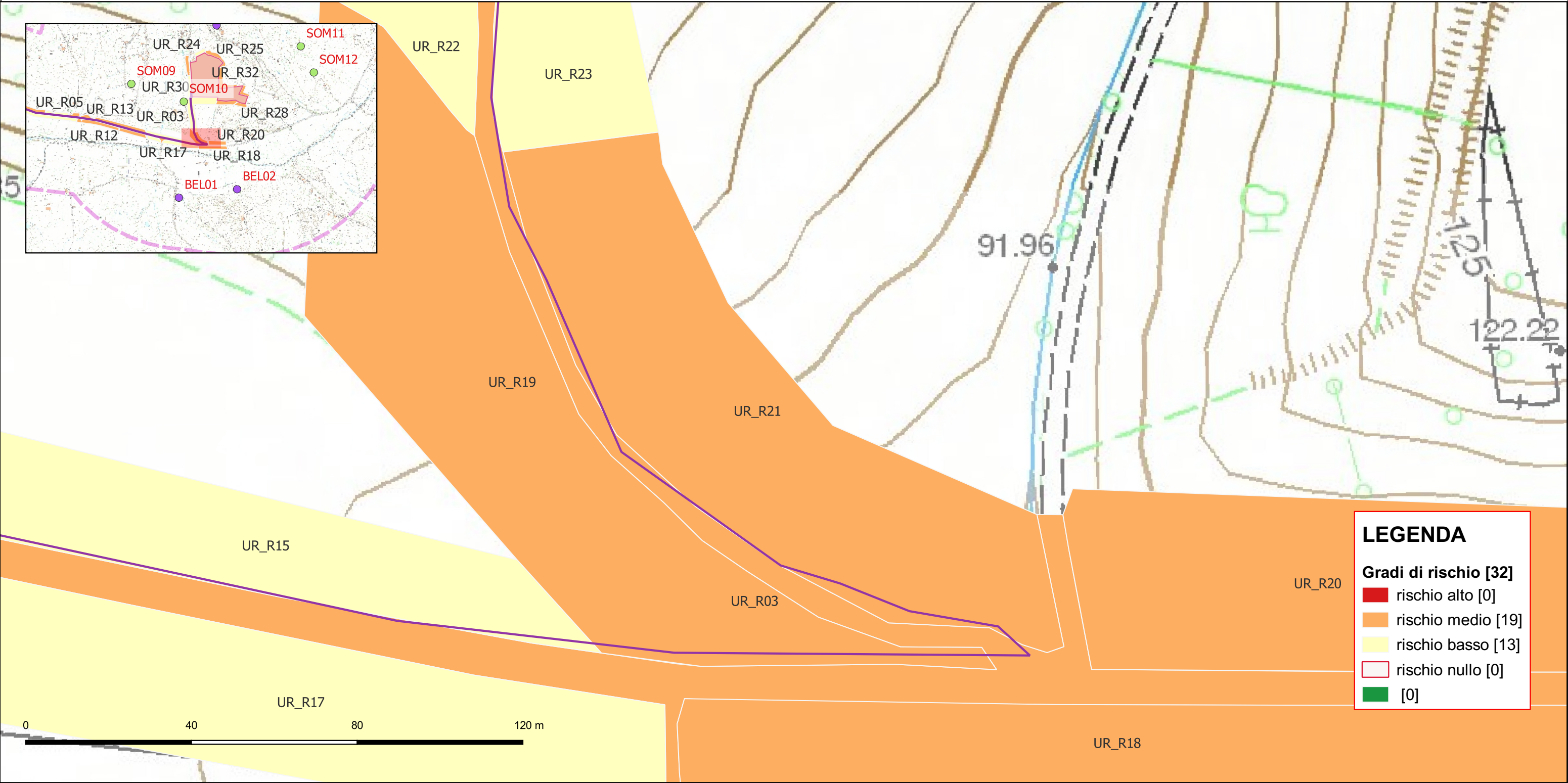
Riferimento (VRDR)	Rischio - sintesi (VRDS)	Note (VRDN)
UR_R19	rischio medio	Il rischio archeologico viene ritenuto medio, poiché l'area non è stata sottoposta ad una ricognizione sistematica. La vegetazione, molto fitta e totalmente coprente, non ha permesso un'analisi della superficie dei suoli, determinando perciò un rischio medio.

CARTA DEL RISCHIO - SABAP-AQ-TE_2023_00068-ARA_000012 - area UR_R20



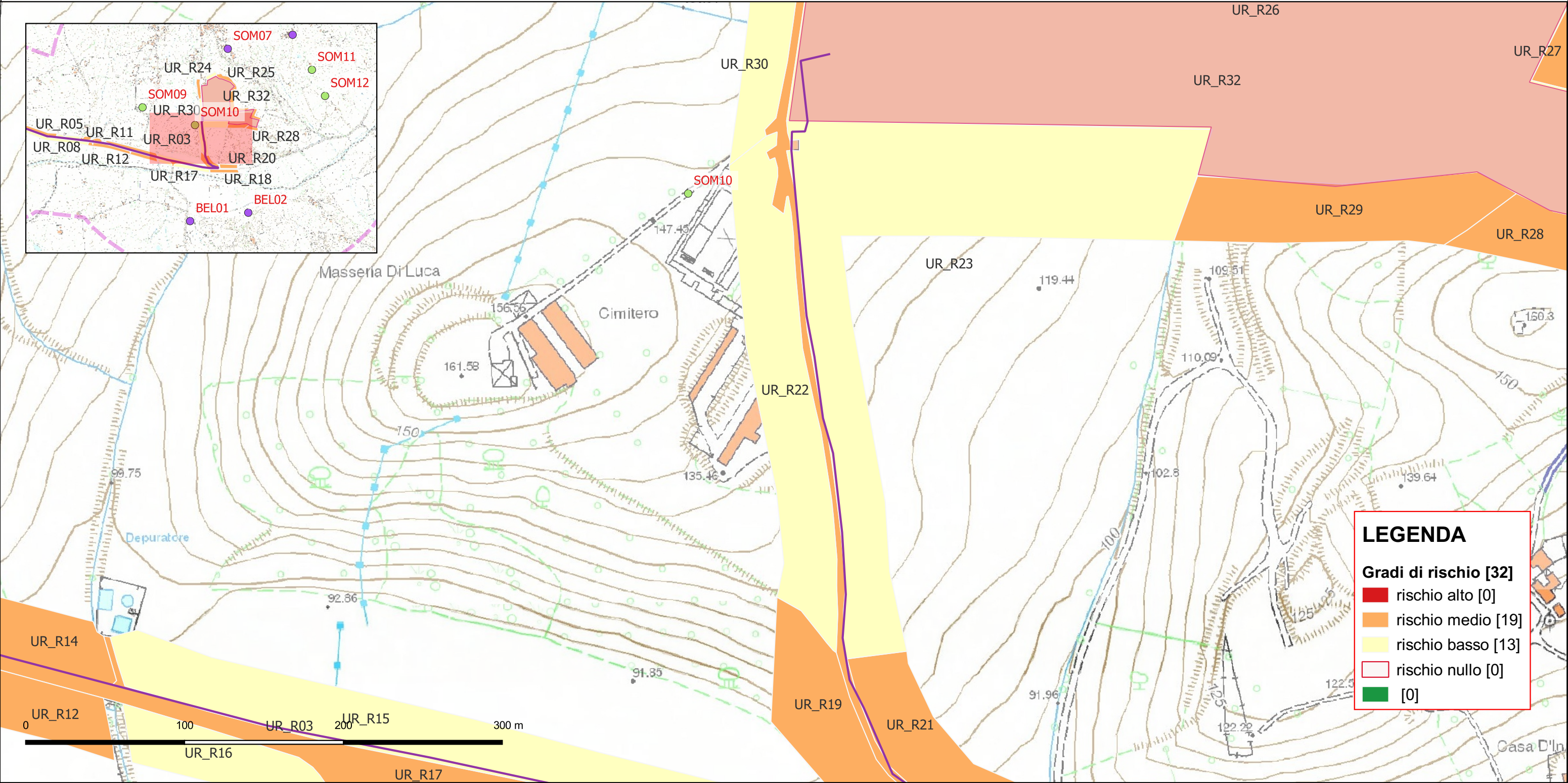
Riferimento (VRDR)	Rischio - sintesi (VRDS)	Note (VRDN)
UR_R20	rischio medio	Il rischio archeologico viene ritenuto medio, poiché l'area non è stata sottoposta ad una ricognizione sistematica. La vegetazione, molto fitta e totalmente coprente, non ha permesso un'analisi della superficie dei suoli, determinando perciò un rischio medio.

CARTA DEL RISCHIO - SABAP-AQ-TE_2023_00068-ARA_000012 - area UR_R21



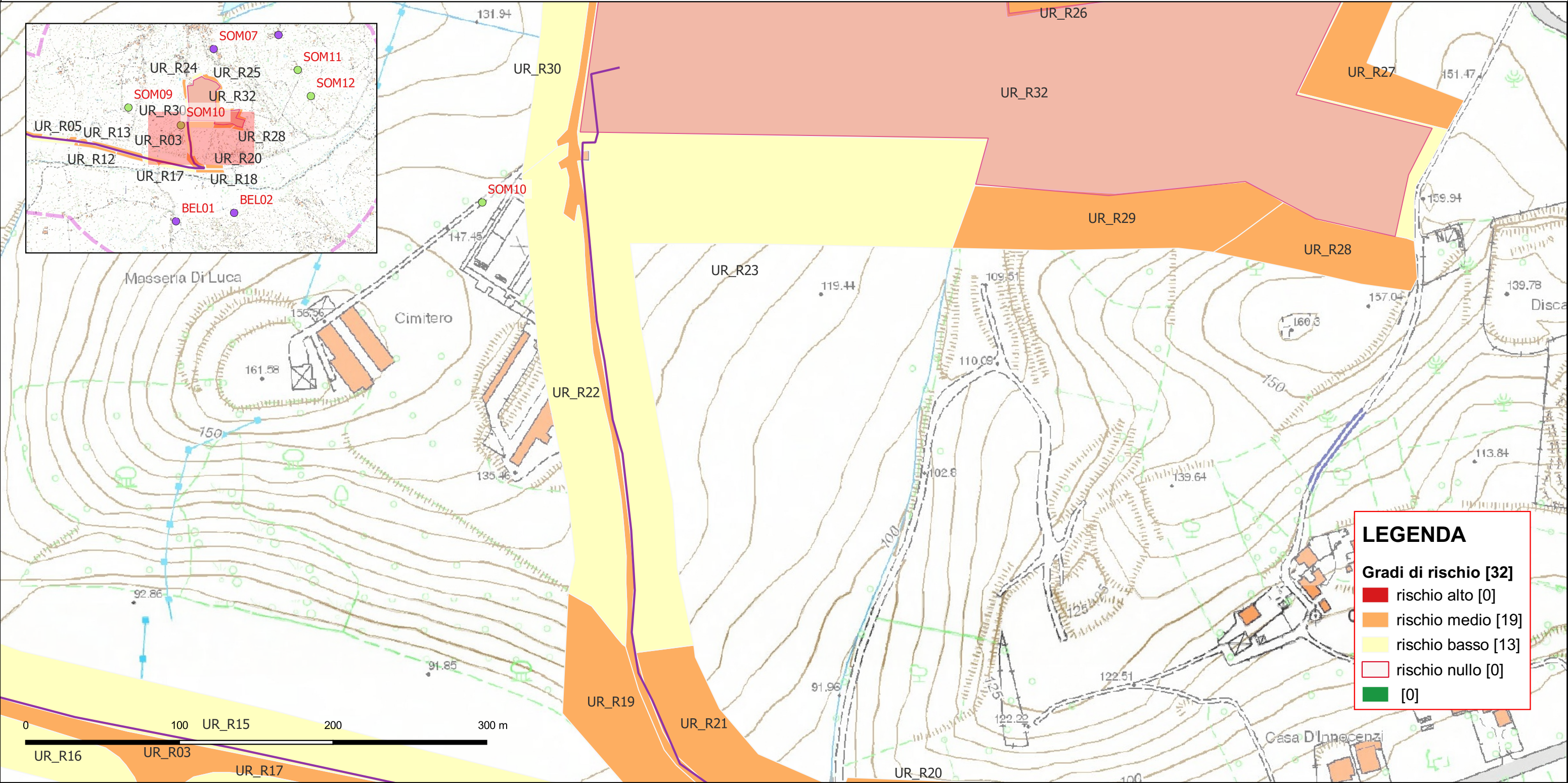
Riferimento (VRDR)	Rischio - sintesi (VRDS)	Note (VRDN)
UR_R21	rischio medio	Il rischio archeologico viene ritenuto medio, poiché l'area non è stata sottoposta ad una ricognizione sistematica. La vegetazione totalmente coprente non ha permesso una corretta analisi della superficie dei suoli, determinando perciò un rischio medio.

CARTA DEL RISCHIO - SABAP-AQ-TE_2023_00068-ARA_000012 - area UR_R22



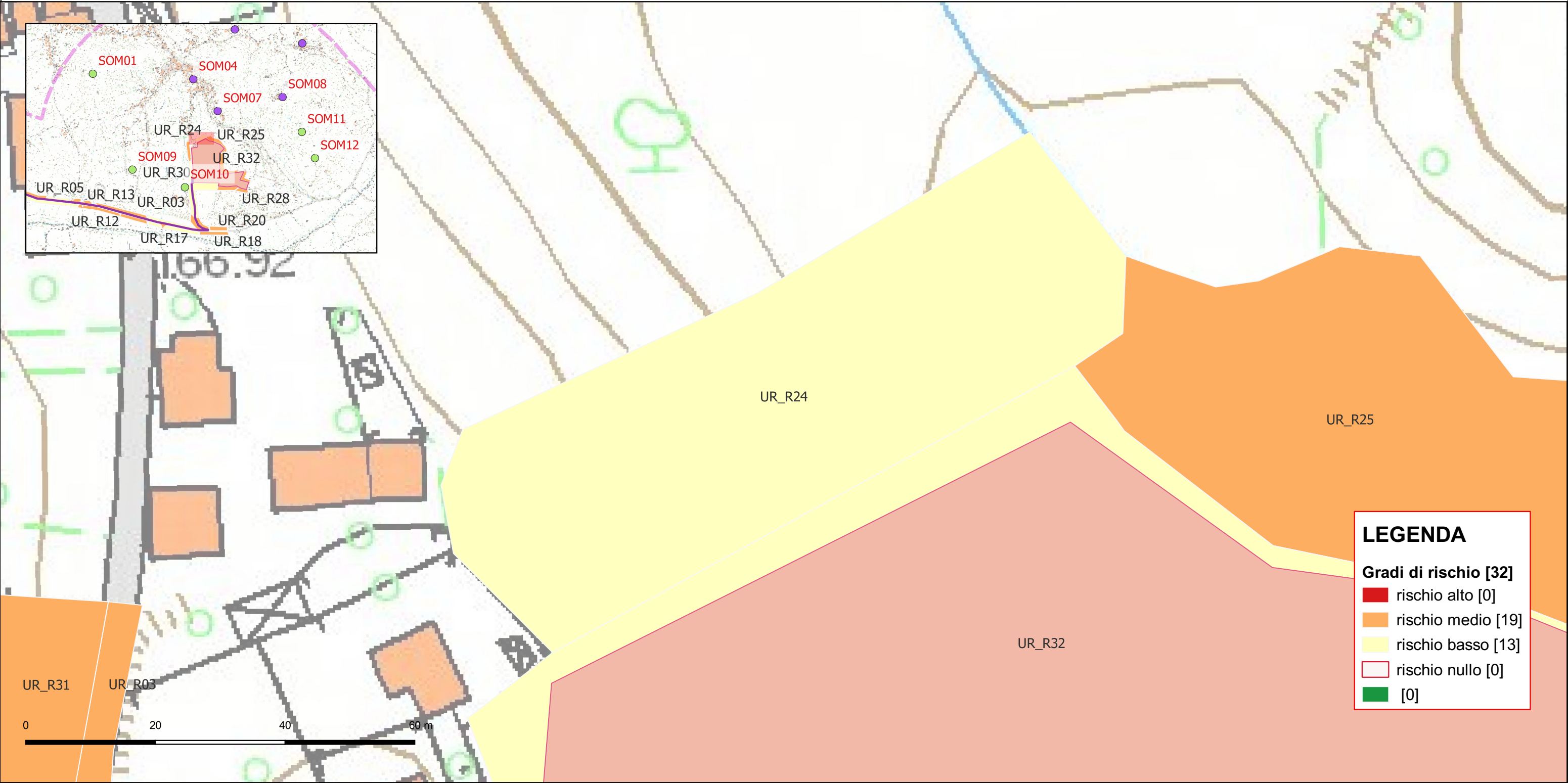
Riferimento (VRDR)	Rischio - sintesi (VRDS)	Note (VRDN)
UR_R22	rischio basso	Il rischio archeologico viene ritenuto basso, poiché l'area, sottoposta ad una ricognizione sistematica, non ha restituito evidenze o manufatti antichi. Basso, per la mancanza di siti noti da bibliografia e per la mancanza di evidenze e/o manufatti antichi.

CARTA DEL RISCHIO - SABAP-AQ-TE_2023_00068-ARA_000012 - area UR_R23



Riferimento (VRDR)	Rischio - sintesi (VRDS)	Note (VRDN)
UR_R23	rischio basso	Il rischio archeologico viene ritenuto basso, poiché l'area, sottoposta ad una ricognizione sistematica, non ha restituito evidenze o manufatti antichi. Basso, per la mancanza di siti noti da bibliografia e per la mancanza di evidenze e/o manufatti antichi.

CARTA DEL RISCHIO - SABAP-AQ-TE_2023_00068-ARA_000012 - area UR_R24



LEGENDA

Gradi di rischio [32]

rischio alto [0]

rischio medio [19]

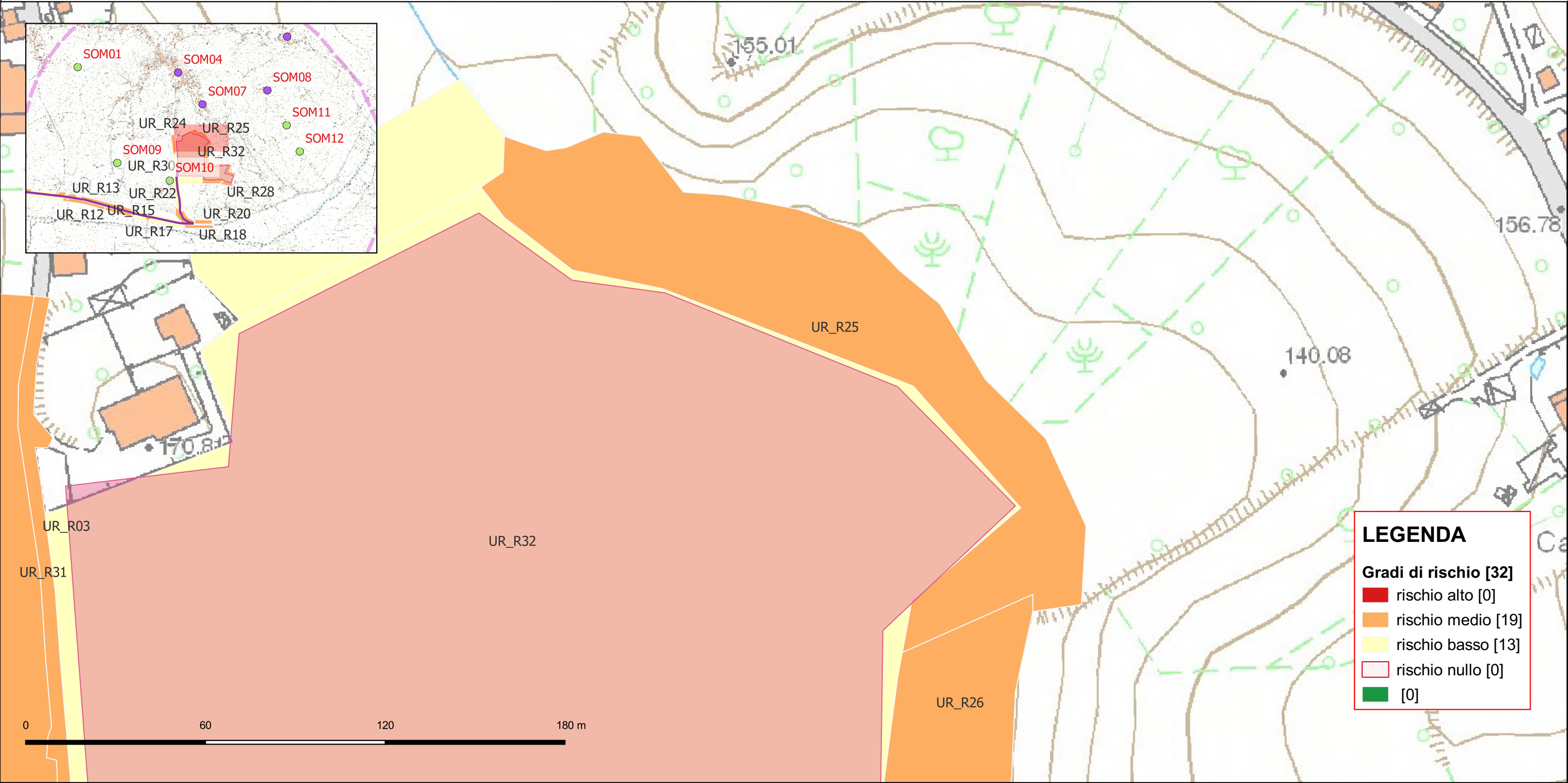
rischio basso [13]

rischio nullo [0]

[0]

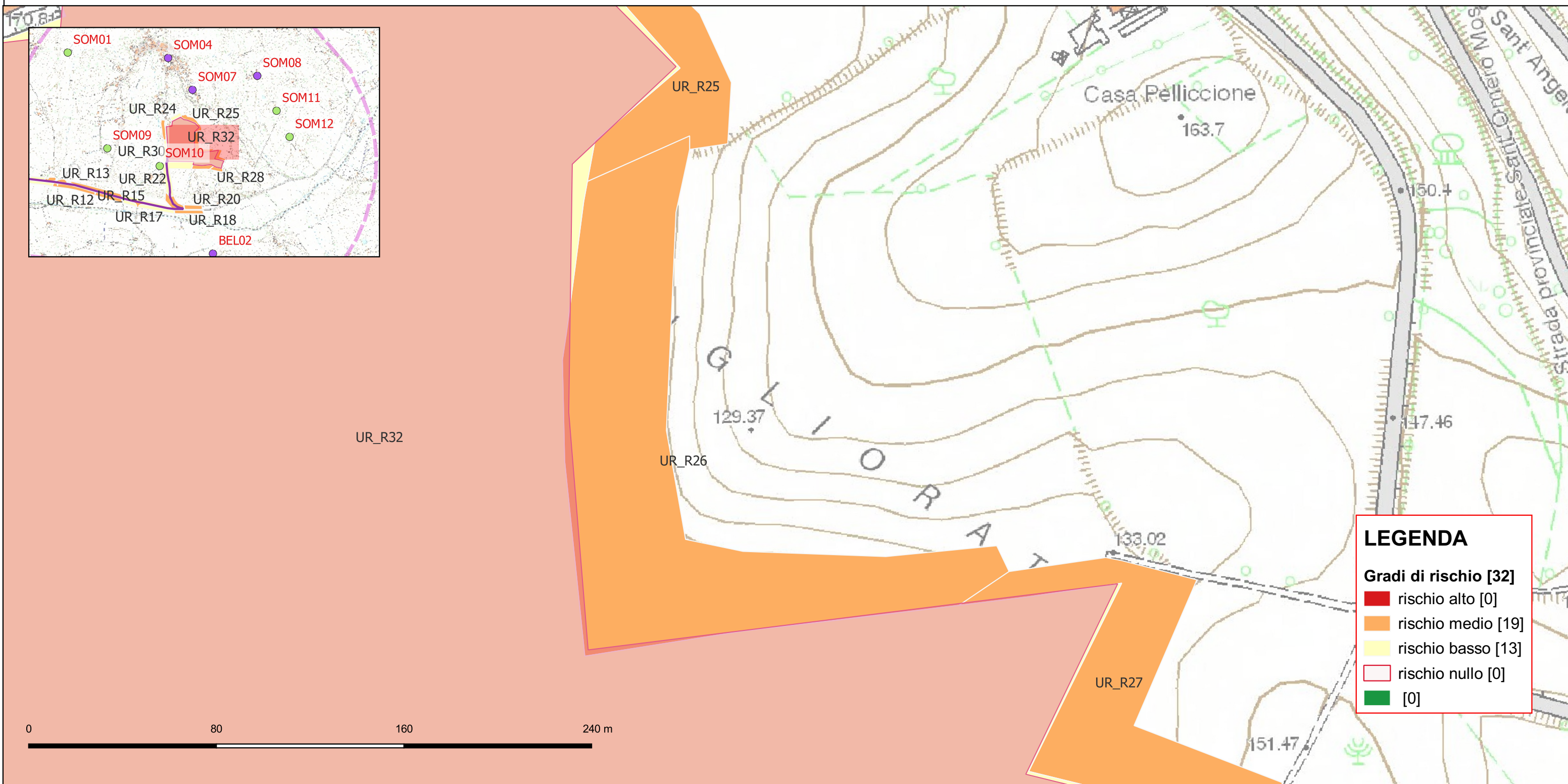
Riferimento (VRDR)	Rischio - sintesi (VRDS)	Note (VRDN)
UR_R24	rischio basso	Il rischio archeologico viene ritenuto basso, poiché l'area, sottoposta ad una ricognizione sistematica, non ha restituito evidenze o manufatti antichi. Basso, per la mancanza di siti noti da bibliografia e per la mancanza di evidenze e/o manufatti antichi.

CARTA DEL RISCHIO - SABAP-AQ-TE_2023_00068-ARA_000012 - area UR_R25



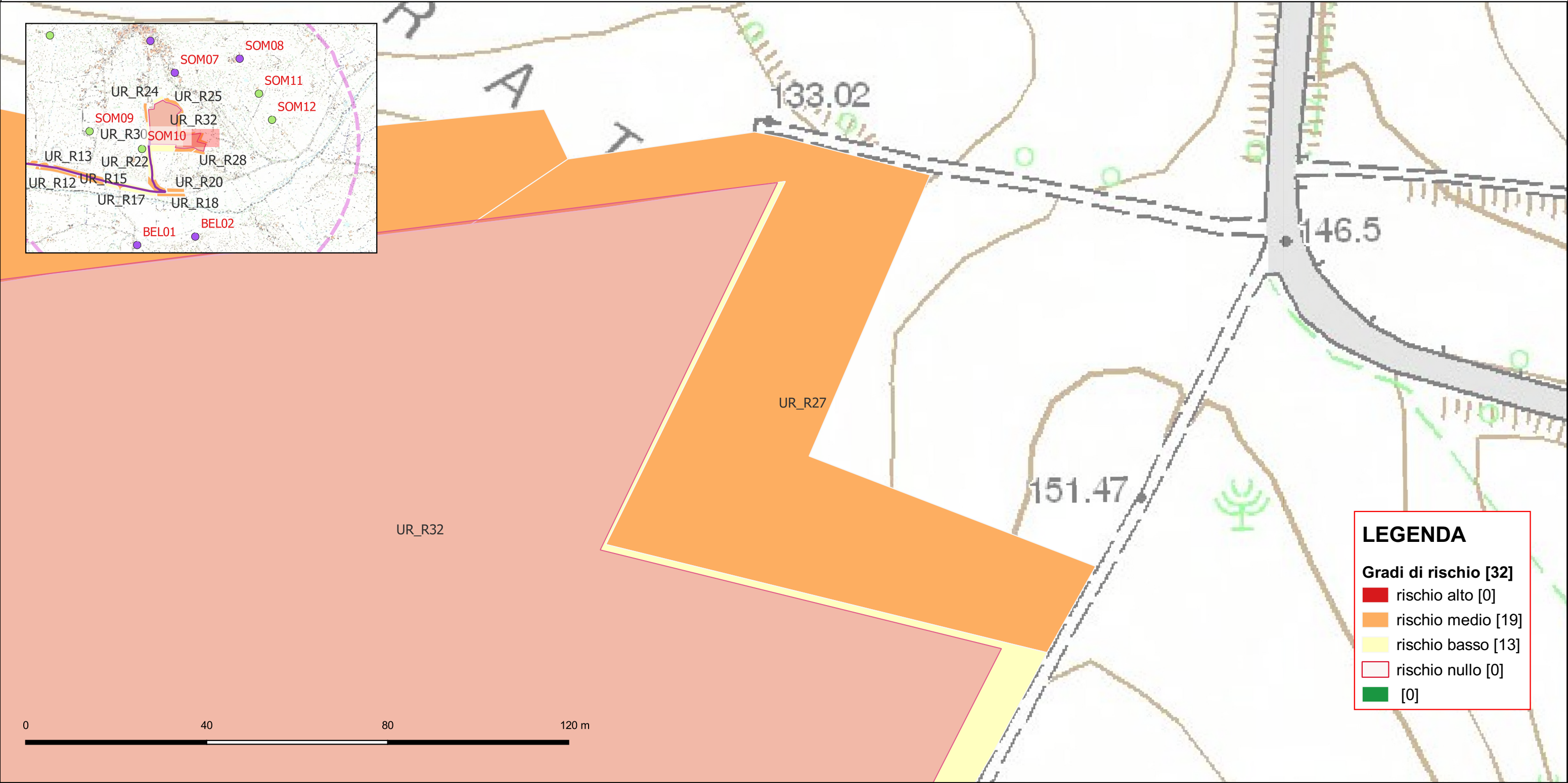
Riferimento (VRDR)	Rischio - sintesi (VRDS)	Note (VRDN)
UR_R25	rischio medio	Il rischio archeologico viene ritenuto medio, poiché l'area non è stata sottoposta ad una ricognizione sistematica. La vegetazione, molto fitta e totalmente coprente, non ha permesso un'analisi della superficie dei suoli, determinando perciò un rischio medio.

CARTA DEL RISCHIO - SABAP-AQ-TE_2023_00068-ARA_000012 - area UR_R26



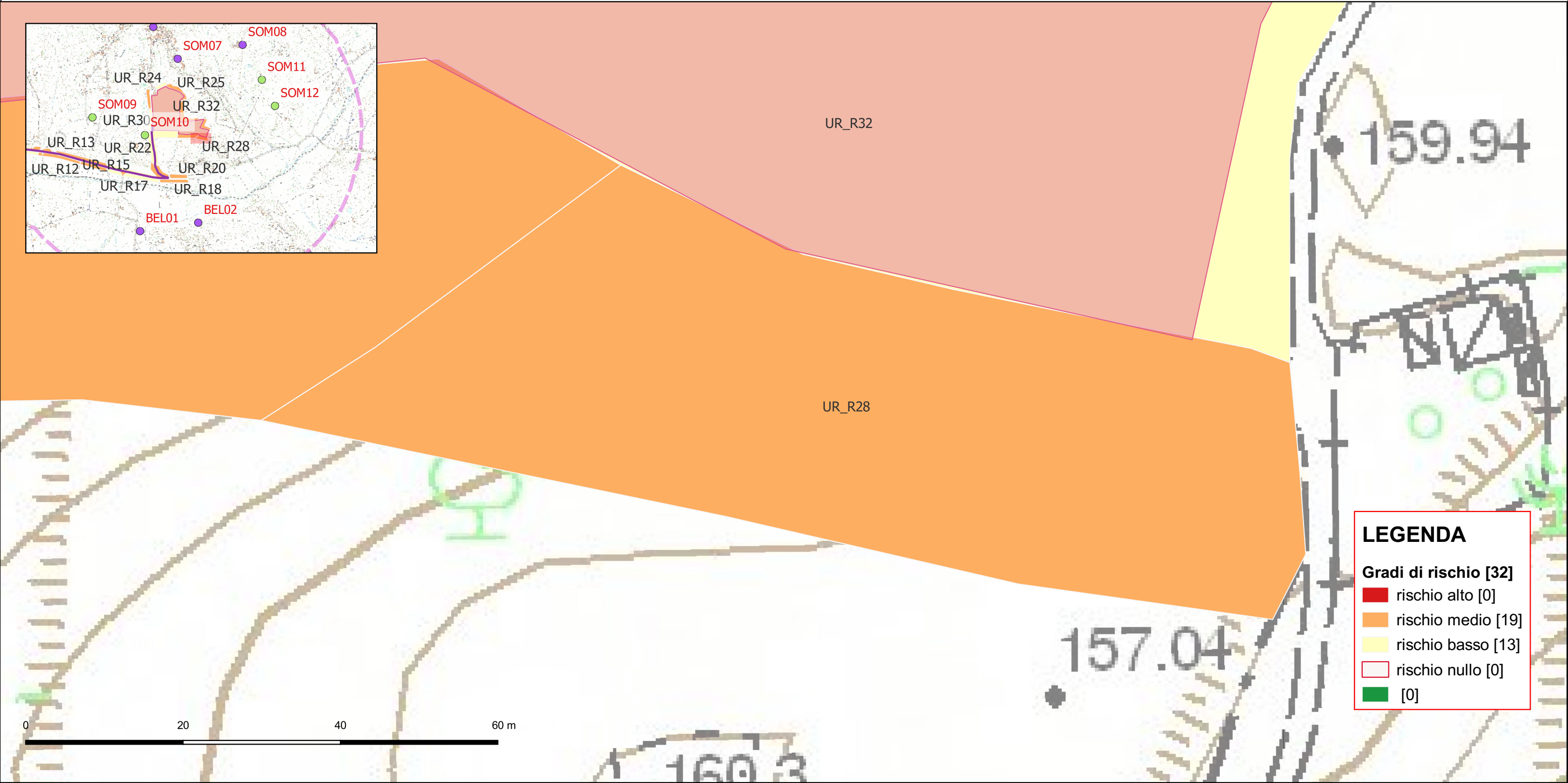
Riferimento (VRDR)	Rischio - sintesi (VRDS)	Note (VRDN)
UR_R26	rischio medio	Il rischio archeologico viene ritenuto medio, poiché l'area non è stata sottoposta ad una ricognizione sistematica. La vegetazione totalmente coprente non ha permesso una corretta analisi della superficie dei suoli, determinando perciò un rischio medio.

CARTA DEL RISCHIO - SABAP-AQ-TE_2023_00068-ARA_000012 - area UR_R27



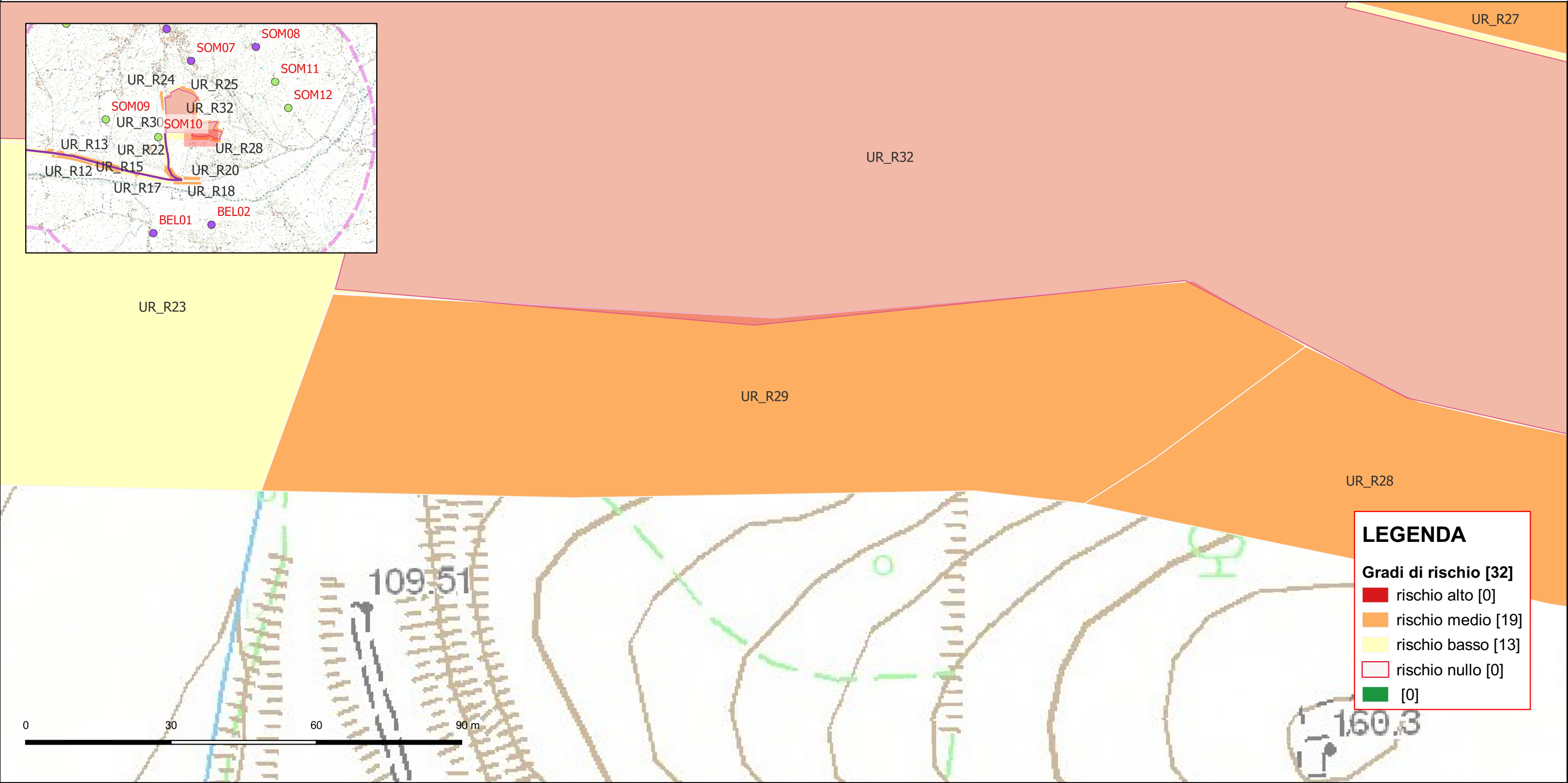
Riferimento (VRDR)	Rischio - sintesi (VRDS)	Note (VRDN)
UR_R27	rischio medio	Il rischio archeologico viene ritenuto medio, poiché l'area non è stata sottoposta ad una ricognizione sistematica. Il mancato accesso all'UR non permette un'analisi della superficie e determina un rischio medio

CARTA DEL RISCHIO - SABAP-AQ-TE_2023_00068-ARA_000012 - area UR_R28



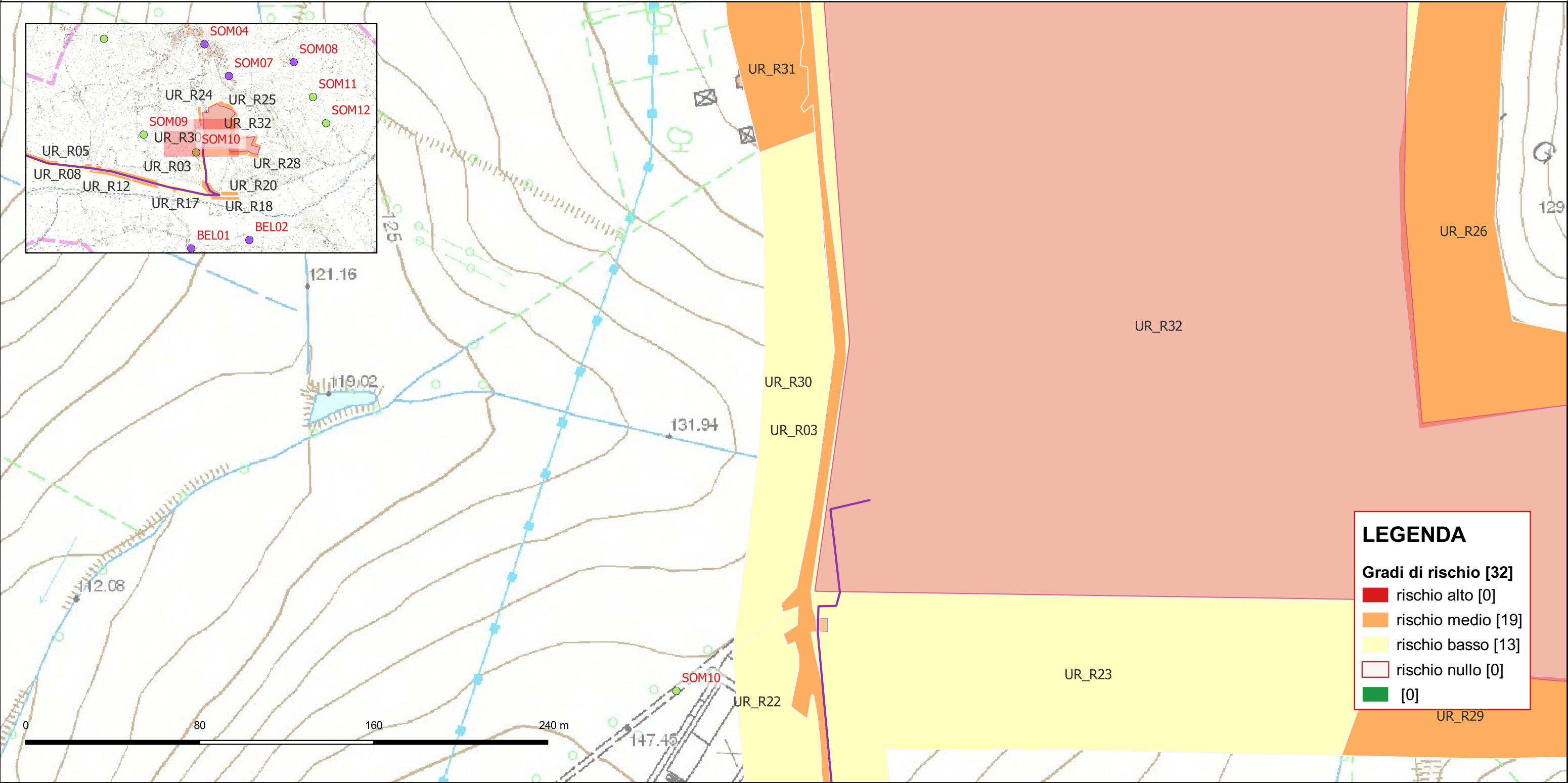
Riferimento (VRDR)	Rischio - sintesi (VRDS)	Note (VRDN)
UR_R28	rischio medio	Il rischio archeologico viene ritenuto medio, poiché l'area non è stata sottoposta ad una ricognizione sistematica. La vegetazione totalmente coprente non ha permesso una corretta analisi della superficie dei suoli, determinando perciò un rischio medio.

CARTA DEL RISCHIO - SABAP-AQ-TE_2023_00068-ARA_000012 - area UR_R29



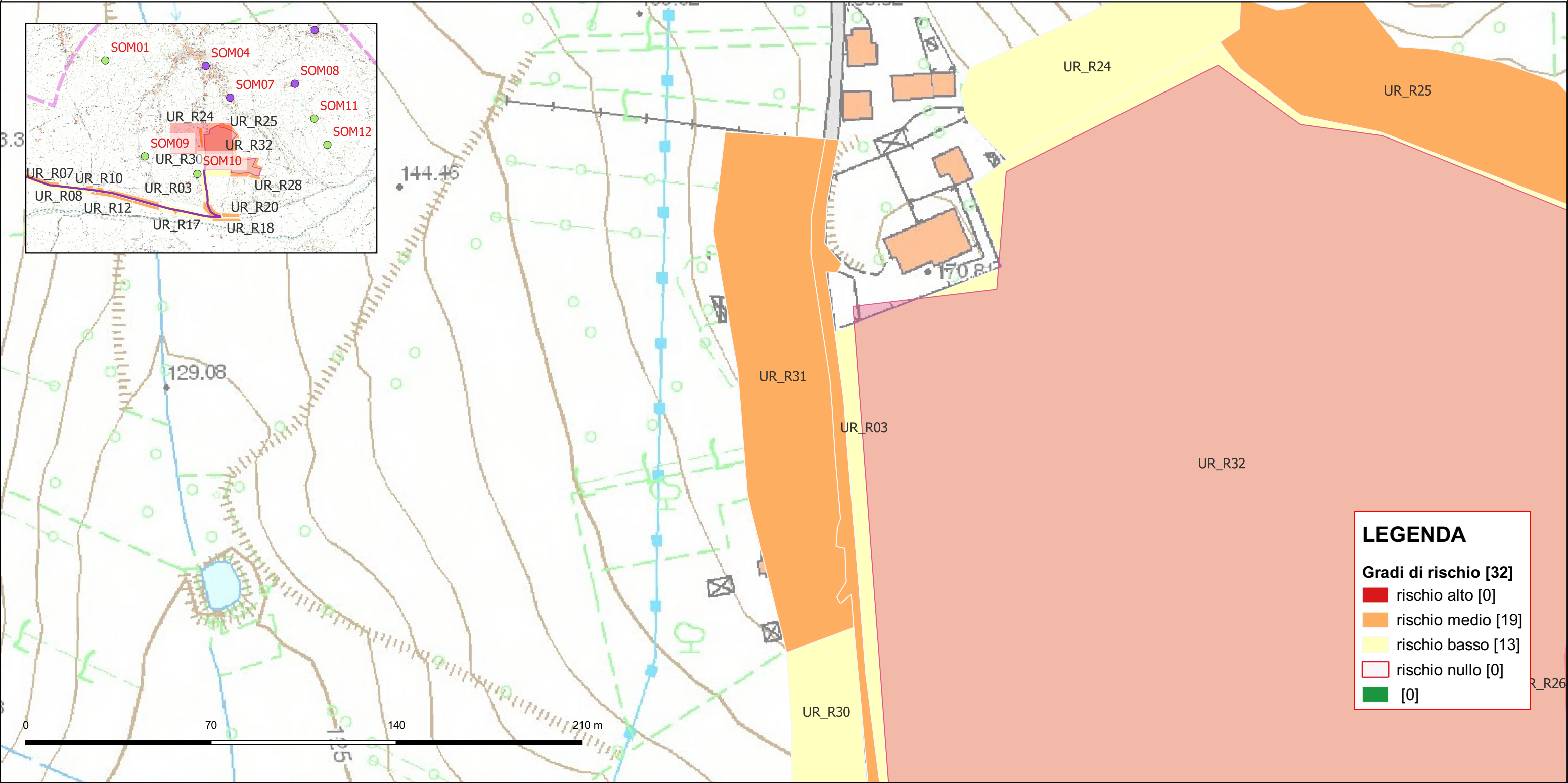
Riferimento (VRDR)	Rischio - sintesi (VRDS)	Note (VRDN)
UR_R29	rischio medio	Il rischio archeologico viene ritenuto medio, poiché l'area non è stata sottoposta ad una ricognizione sistematica. Il mancato accesso all'UR non permette un'analisi della superficie e determina un rischio medio

CARTA DEL RISCHIO - SABAP-AQ-TE_2023_00068-ARA_000012 - area UR_R30



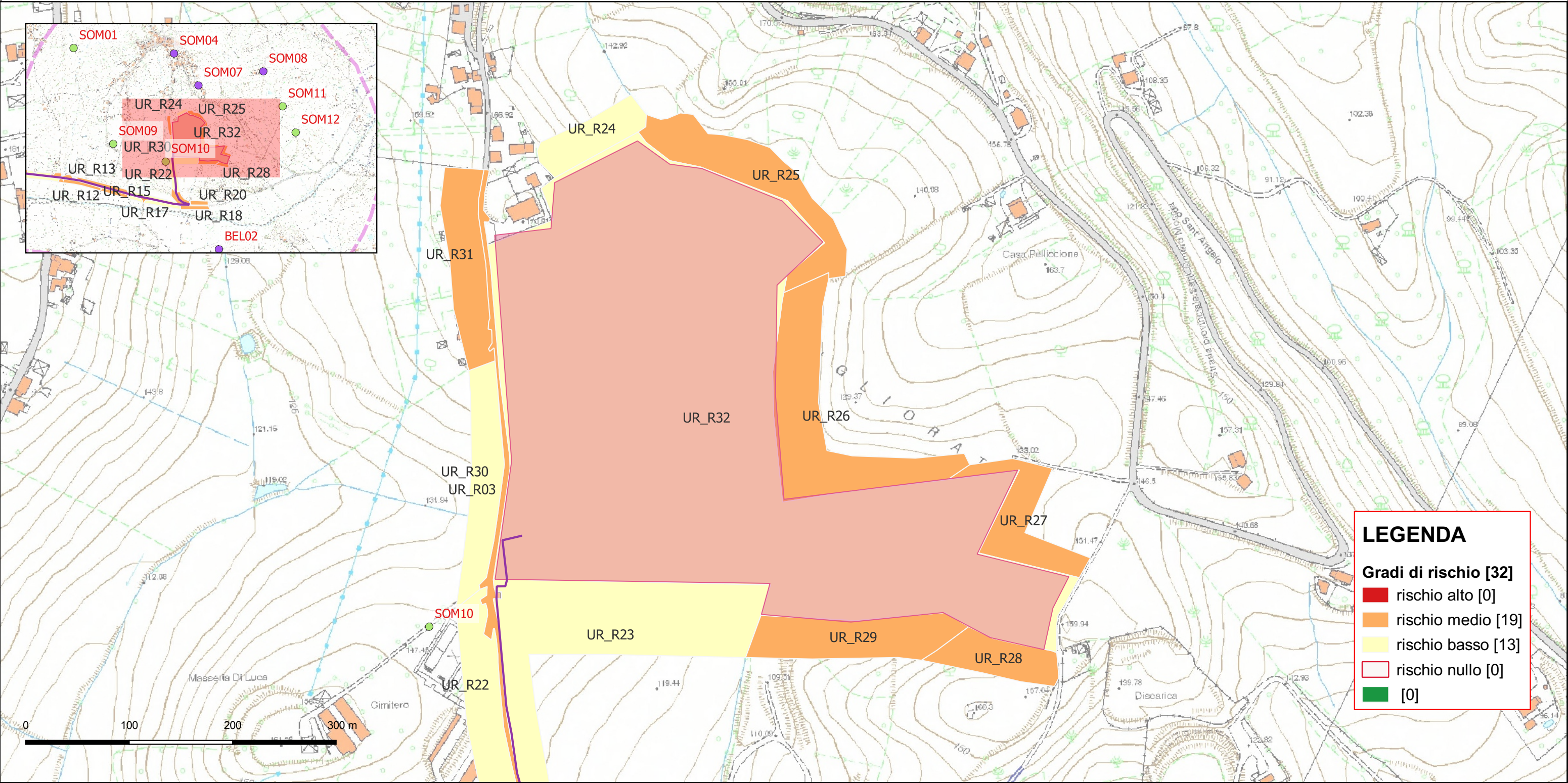
Riferimento (VRDR)	Rischio - sintesi (VRDS)	Note (VRDN)
UR_R30	rischio basso	Il rischio archeologico viene ritenuto basso, poiché l'area, sottoposta ad una ricognizione sistematica, non ha restituito evidenze o manufatti antichi. Basso, per la mancanza di siti noti da bibliografia e per la mancanza di evidenze e/o manufatti antichi.

CARTA DEL RISCHIO - SABAP-AQ-TE_2023_00068-ARA_000012 - area UR_R31



Riferimento (VRDR)	Rischio - sintesi (VRDS)	Note (VRDN)
UR_R31	rischio medio	Il rischio archeologico viene ritenuto medio, poiché l'area non è stata sottoposta ad una ricognizione sistematica. Il mancato accesso all'UR non permette un'analisi della superficie e determina un rischio medio

CARTA DEL RISCHIO - SABAP-AQ-TE_2023_00068-ARA_000012 - area UR_R32



Riferimento (VRDR)	Rischio - sintesi (VRDS)	Note (VRDN)
UR_R32	rischio basso	Il rischio archeologico viene ritenuto basso, poiché l'area, sottoposta ad una ricognizione sistematica, non ha restituito evidenze o manufatti antichi. Basso, per la mancanza di siti noti da bibliografia e per la mancanza di evidenze e/o manufatti antichi.