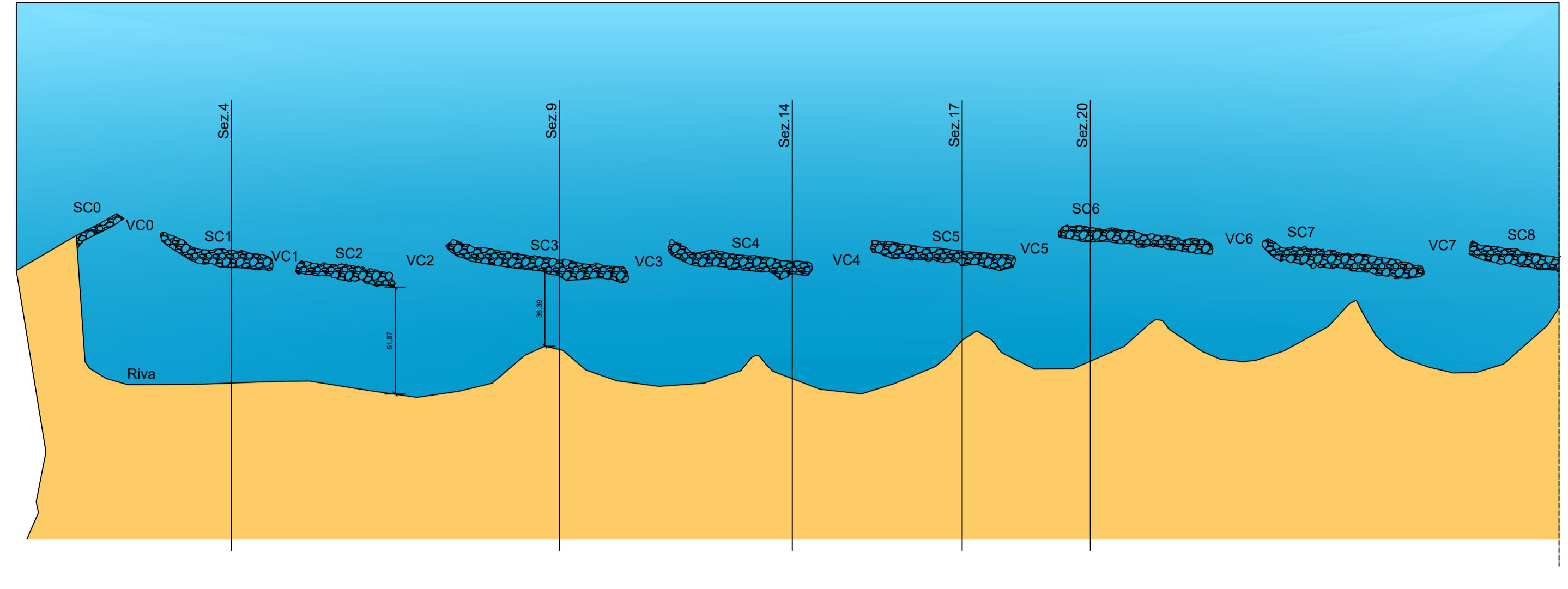
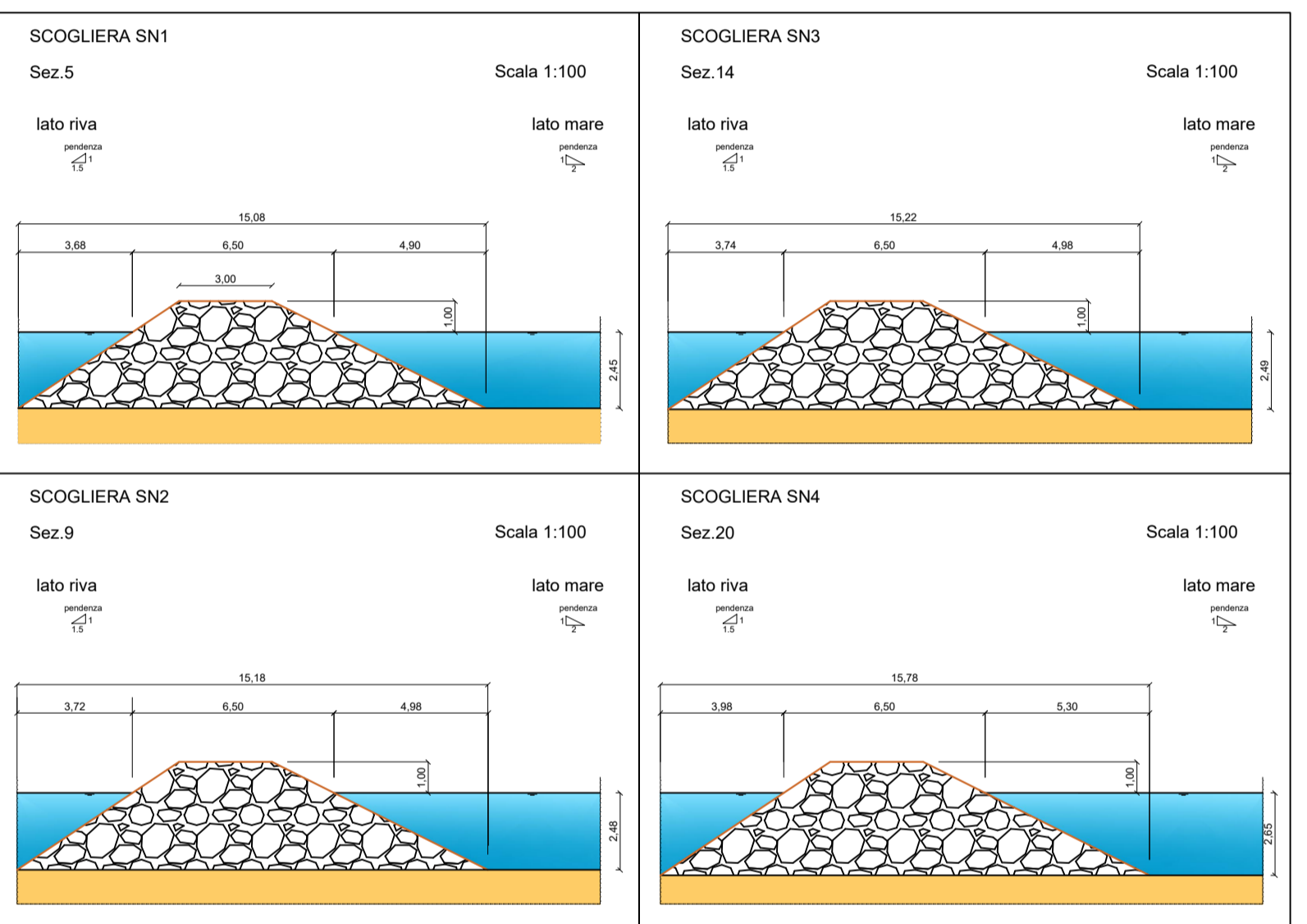
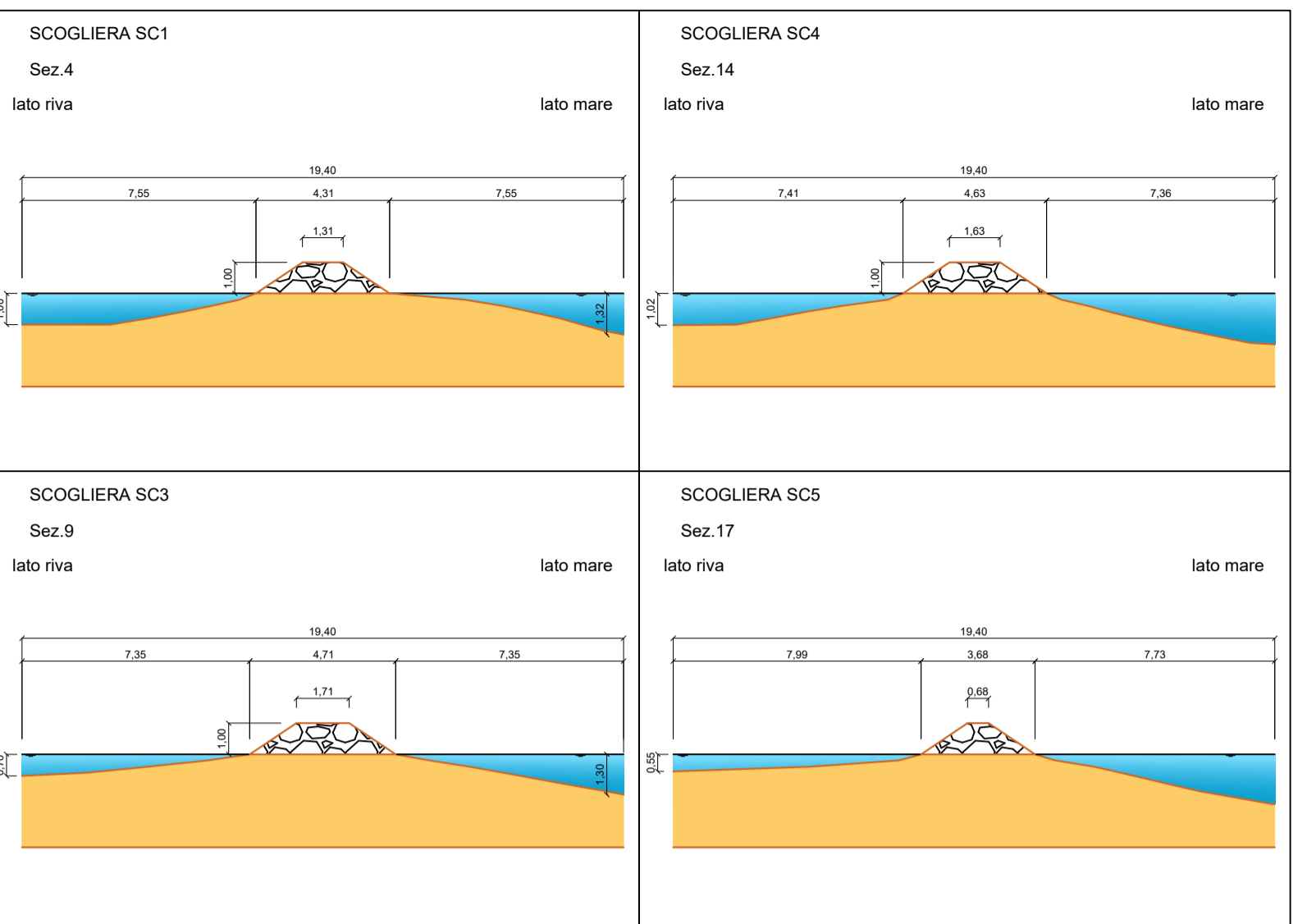
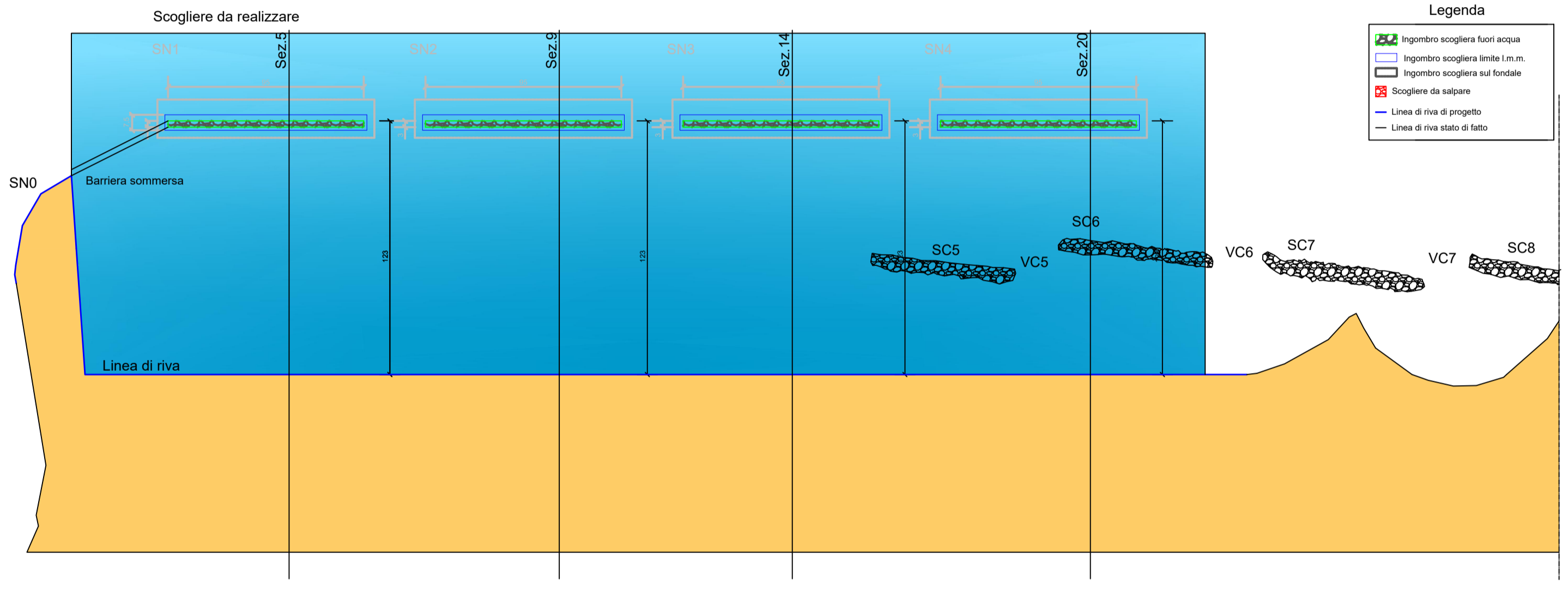


Planimetria generale stato di fatto Scala 1:200



Planimetria generale stato di progetto Scala 1:200



COMUNE DI MONTESILVANO
(PROVINCIA DI PESCARA)

OGGETTO

Istanza per l'avvio del procedimento di verifica di assoggettabilità a VIA ai sensi dell'art. 19 del D.Lgs 152/2006 relativa al "Progetto di trasformazione mirata delle scogliere situate a ridosso della foce del fiume Saline nel comune di Montesilvano"

PROPRIETÀ / COMMITTEZZA

Comune di Montesilvano (PE)
Piazza Diaz, 1 - 65016

STATO DI PROGETTO:

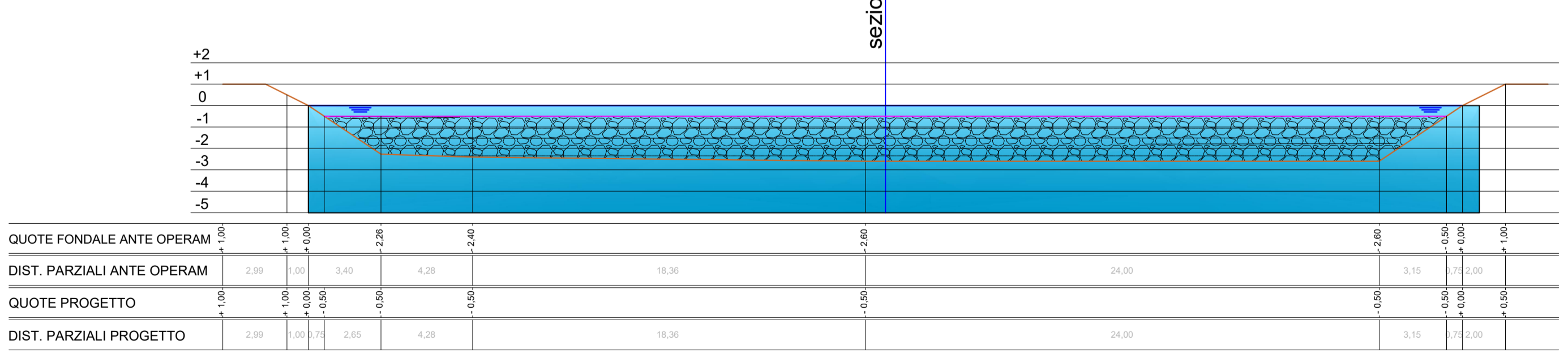
Planimetria generale - Sezioni di intervento

PROGETTAZIONE

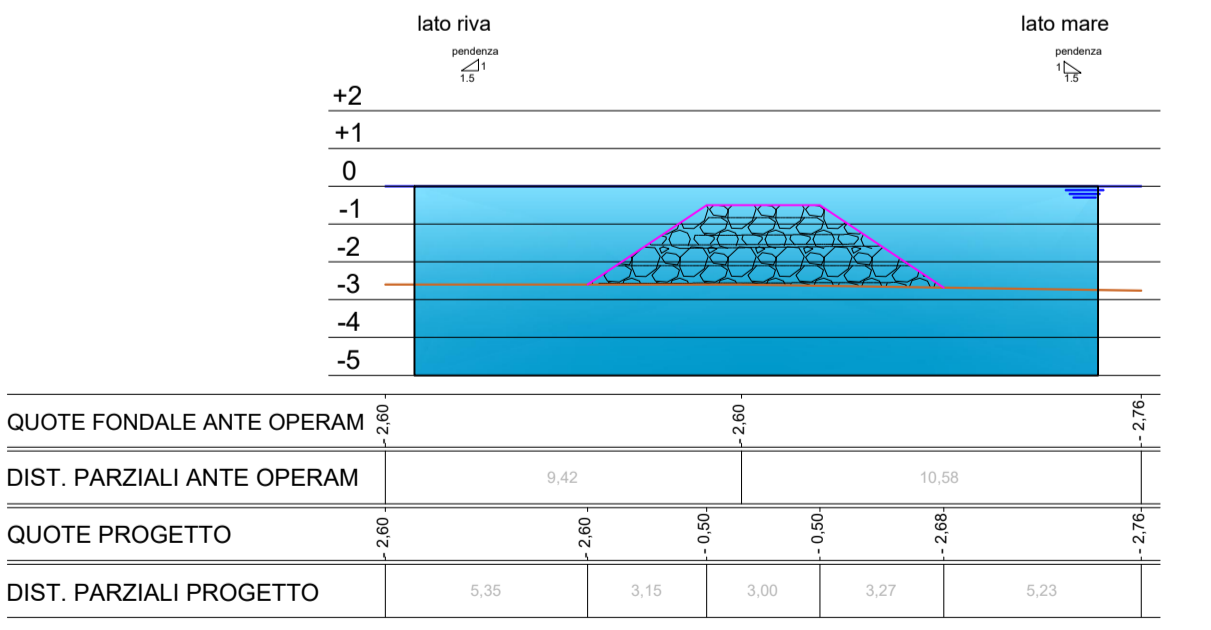
FIRME

REV.	DATA	PROTOCOLLO INTERNO	OGGETTO REV.	REDATTO	VERIFICATO	APPROVATO
00	Giugno 2023	-	Prima emissione	Ing. Daniele Alesiani	Ing. Daniele Alesiani	Ing. Daniele Alesiani

Sezione longitudinale



Sezione A



A norma dell'art. 99 della legge n. 231/94 e dell'art. 2578 del Codice Civile è vietata la riproduzione di questo progetto o di parti di esso con qualsiasi mezzo elettronico, meccanico, per mezzo di fotocopie, microfilm, registrazioni o altri, salvo il diritto di ottenere un esemplare gratuito da coloro che vengono a scopi di lavoro senza il dovuto compenso. Ogni violazione sarà perseguita a norma di legge.